



**АДМИНИСТРАЦИЯ ГОРОДА КУРСКА**  
**Курской области**  
**РАСПОРЯЖЕНИЕ**

«18» мая 2023г.

№265-ра

**О внесении изменения в распоряжение**  
**Администрации города Курска от 06.10.2022 № 1175-ра**

В соответствии со статьей 46 Градостроительного кодекса Российской Федерации, учитывая обращение министерства транспорта и автомобильных дорог Курской области:

1. Внести в распоряжение Администрации города Курска от 06.10.2022 № 1175-ра «Об утверждении проекта межевания территории земельного участка для эксплуатации трамвайного пути от пл. Добролюбова до ул. Малышева с кадастровым номером 46:29:102258:52» следующее изменение:

проект межевания территории линейного объекта изложить в новой редакции согласно приложению к настоящему распоряжению.

2. Управлению делами Администрации города Курска (Калинина И.В.) обеспечить направление текста настоящего распоряжения в газету «Городские известия» и размещение настоящего распоряжения на официальном сайте Администрации города Курска в информационно – телекоммуникационной сети «Интернет».

3. Управлению информации и печати Администрации города Курска (Бочарова Н.Е.) обеспечить опубликование настоящего распоряжения в газете «Городские известия».

4. Распоряжение вступает в силу со дня его подписания.

Глава города Курска

И. Куцак



# ООО МПП "ЗЕМЛЕМЕР"

Свидетельство о допуске к работам в области инженерных изысканий № 080-01/И-038  
Свидетельство о допуске к работам по подготовке проектной документации №102-01/П-176

ПРИЛОЖЕНИЕ  
УТВЕРЖДЕНО  
распоряжением  
Администрации города Курска  
от «18» мая 2023 г.  
№ 265-р

Заказчик: Министерство транспорта и автомобильных дорог  
Курской области

**ПРОЕКТ МЕЖЕВАНИЯ ТЕРРИТОРИИ**  
земельного участка для размещения трамвайного пути от пл.  
Добролюбова до ул. Малышева с кадастровым номером  
46:29:102258:52  
(внесение изменений от 15.02.23г.)

**Основная часть**

**10115-02-ПМТ1**

г. Курск 2023г.



# ООО МПП "ЗЕМЛЕМЕР"

Свидетельство о допуске к работам в области инженерных изысканий № 080-01/И-038  
Свидетельство о допуске к работам по подготовке проектной документации №102-01/П-176

ПРИЛОЖЕНИЕ 2  
УТВЕРЖДЕНО

Распоряжением Администрации  
города Курска Курской области

№ \_\_\_\_\_ от \_\_\_\_\_ г.

Заказчик: Министерство транспорта и автомобильных дорог  
Курской области

## ПРОЕКТ МЕЖЕВАНИЯ ТЕРРИТОРИИ

земельного участка для размещения трамвайного пути от пл.

Добролюбова до ул.Малышева с кадастровым номером

46:29:102258:52

(внесение изменений от 15.02.23г.)

Основная часть

10115-02-ПМТ 1

Ген. директор ООО МПП "ЗЕМЛЕМЕР"

Разработал



Карпушин

.В. Басов

г. Курск 2023г.

## СОСТАВ ПРОЕКТА

Проект межевания территории состоит из основной части, которая подлежит утверждению, и материалов по его обоснованию


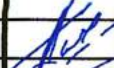

раздел 1 "Проект межевания территории. Графическая часть";

раздел 2 "Проект межевания территории. Текстовая часть".

Материалы по обоснованию проекта межевания территории включают в себя:

раздел 3 "Материалы по обоснованию проекта межевания территории. Графическая часть";

раздел 4 "Материалы по обоснованию проекта межевания территории. Пояснительная записка".

						10115-02-ПМТ 1				
						Проект межевания территории земельного участка для размещения трамвайного пути от пл. Добролюбова до ул. Малышева с кадастровым номером 46:29:102258:52				
Изм.	Колуч	Лист	№ док	Подп.	Дата	Заказчик:		заказ	Лист	Листов
	Директор	Карпушин			02.23	Министерство транспорта и автомобильных дорог Курской области			-	1
Проверил	Косарев А.				02.23	Состав проекта		ООО МПП "ЗЕМЛЕМЕР"		
Исполнитель	Басов Д.				02.23					




№ п/п	Наименование	Стр.
	Состав проекта.	2
	Содержание тома.	3

*Раздел 1. Проект межевания территории. Графическая часть"*

1.1	Чертеж межевания территории	5-13
-----	-----------------------------	------

*Раздел 2 "Проект межевания территории. Текстовая часть".*

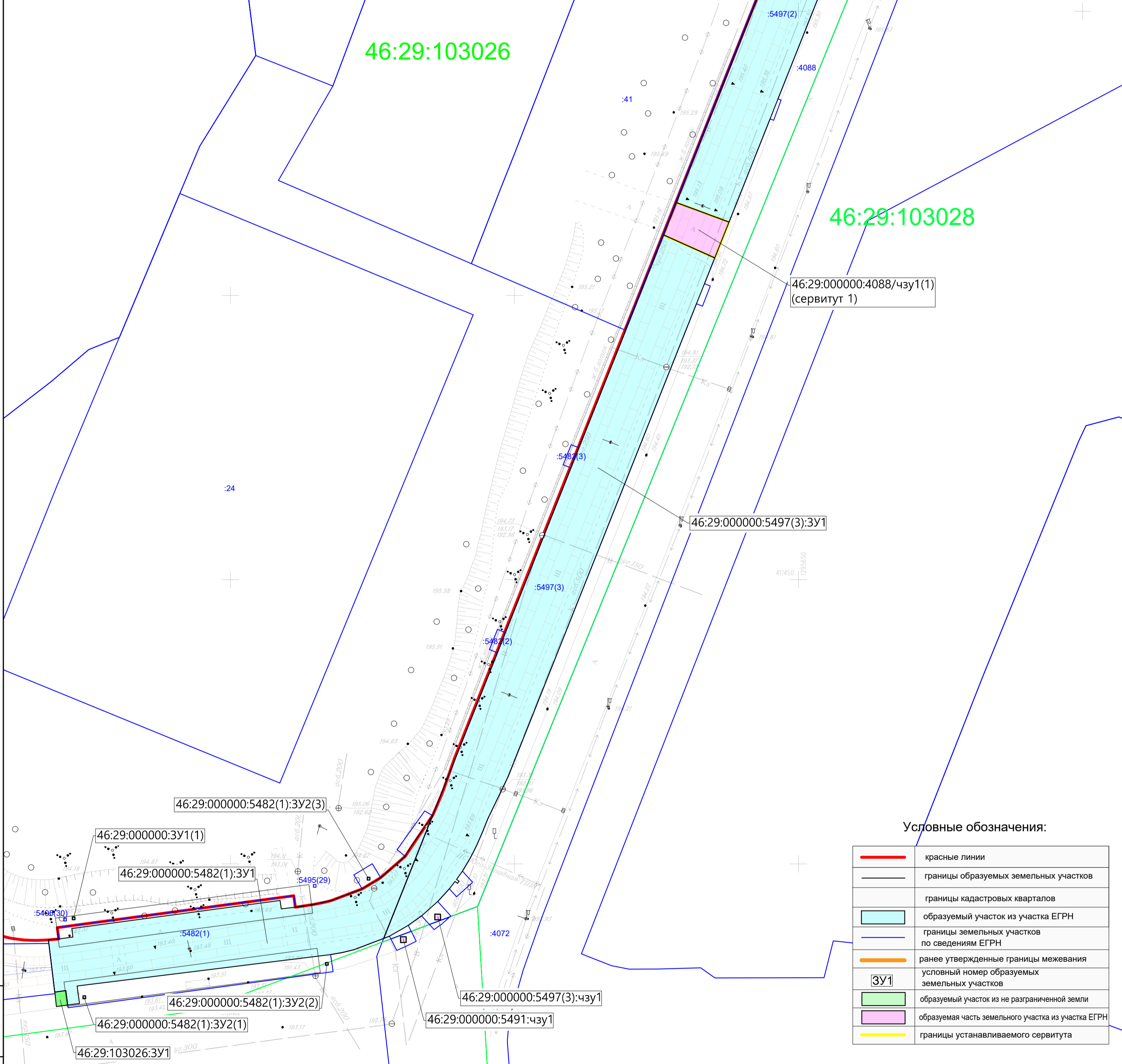
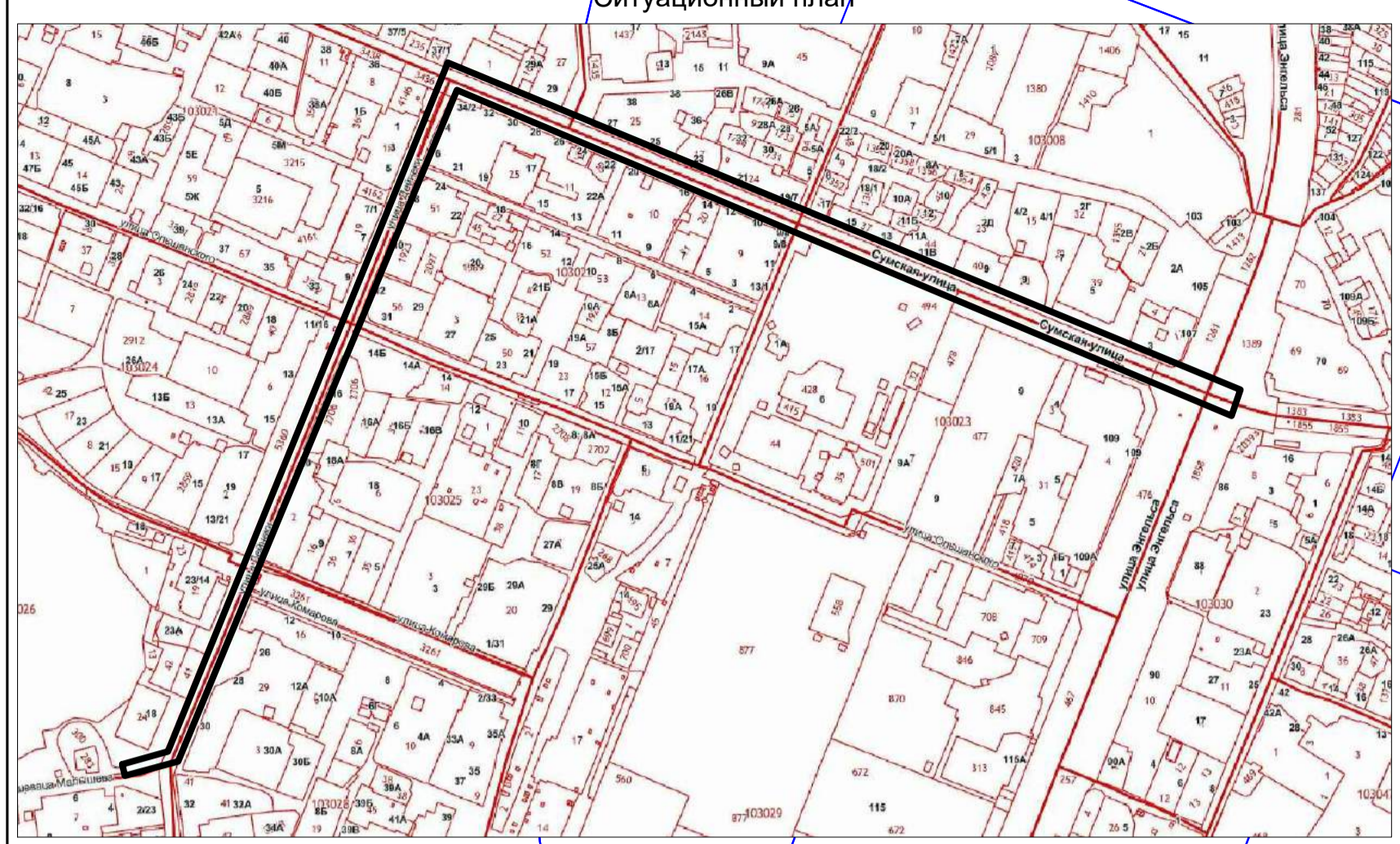
2.1	Перечень образуемых земельных участков, сервитутов	15-18
2.2	Перечень координат характерных точек образуемых земельных участков	19-22
2.3	Перечень координат характерных точек образуемого публичного сервитута	23

						10115-02-ПМТ 1			
						Проект межевания территории земельного участка для размещения трамвайного пути от пл. Добролюбова до ул. Малышева с кадастровым номером 46:29:102258:52			
Изм.	Колуч	Лист	№ док	Подп.	Дата	Заказчик: Министерство транспорта и автомобильных дорог Курской области	заказ	Лист	Листов
	Директор	Карпушин			02.23			-	1
Проверил	Косарев А.				02.23	Содержание проекта	ООО МПП "ЗЕМЛЕМЕР"		
Исполнитель	Басов Д.				02.23				

*раздел 1 "Проект межевания территории.  
Графическая часть".*

*2023г.*

Ситуационный план



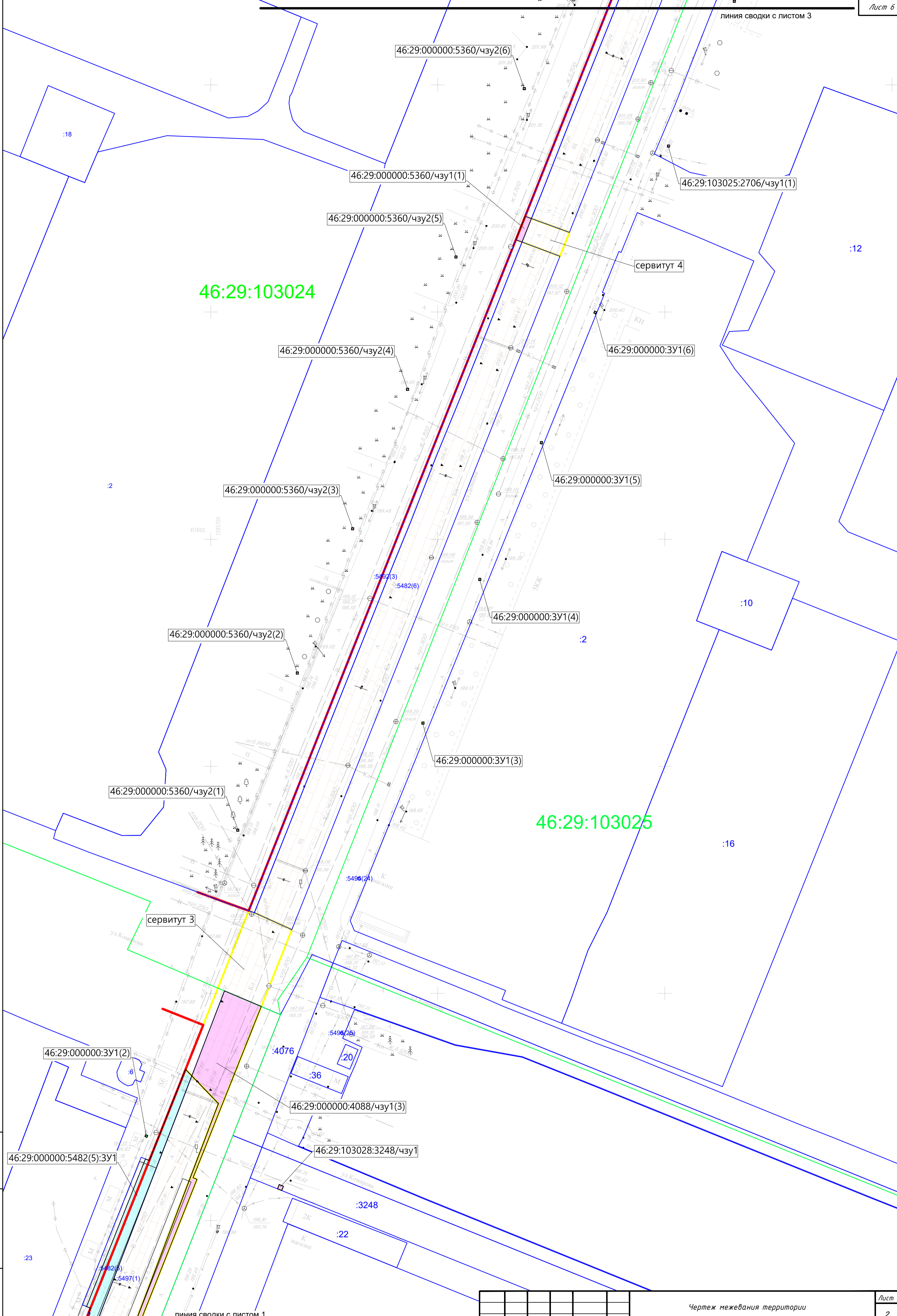
Условные обозначения:

	красные линии
	границы образуемых земельных участков
	границы кадастровых кварталов
	образуемый участок из участка ЕГРН
	границы земельных участков по сведениям ЕГРН
	ранее утвержденные границы межевания
	условный номер образуемых земельных участков
	образуемый участок из не разграниченной земли
	образуемая часть земельного участка из участка ЕГРН
	границы устанавливаемого сервитута

Взам. инв. N  
Подл. и дата  
Инв. N подл.

ПРИМЕЧАНИЕ: в границах планируемого элемента планировочной структуры существующих элементов планировочной структуры, границ муниципалитетов и субъектов РФ, отменяемых или изменяемых красных линий нет. Линии отступа от красных линий не устанавливались так проектирование осуществляется на заранее застроенной территории. Границы элементов планировочной структуры аналогичны границам образуемых земельных участков. Границы земельных участков, образование которых предусмотрено схемой расположения земельного участка или земельных участков на кадастровом плане территории, срок действия которой не истек отсутствуют. Система координат МСК-46.

						10115-02-ПМТ 1			
						Проект межевания территории земельного участка для размещения трамвайного пути от пл. Добролюбова до ул. Малышева с кадастровым номером 46:29:102258:52			
Изм.	Колуч.	Лист	№ док	Подп.	Дата	Заказчик:	масштаб	Лист	Листов
Директор	Карпушин				02.23	Министерство транспорта и автомобильных дорог Курской области	1:500	1	9
Проверил	Косарев А.				02.23	Чертеж межевания территории	ООО МПП "ЗЕМЛЕМЕР"		
Исполнитель	Басов Д.				02.23				



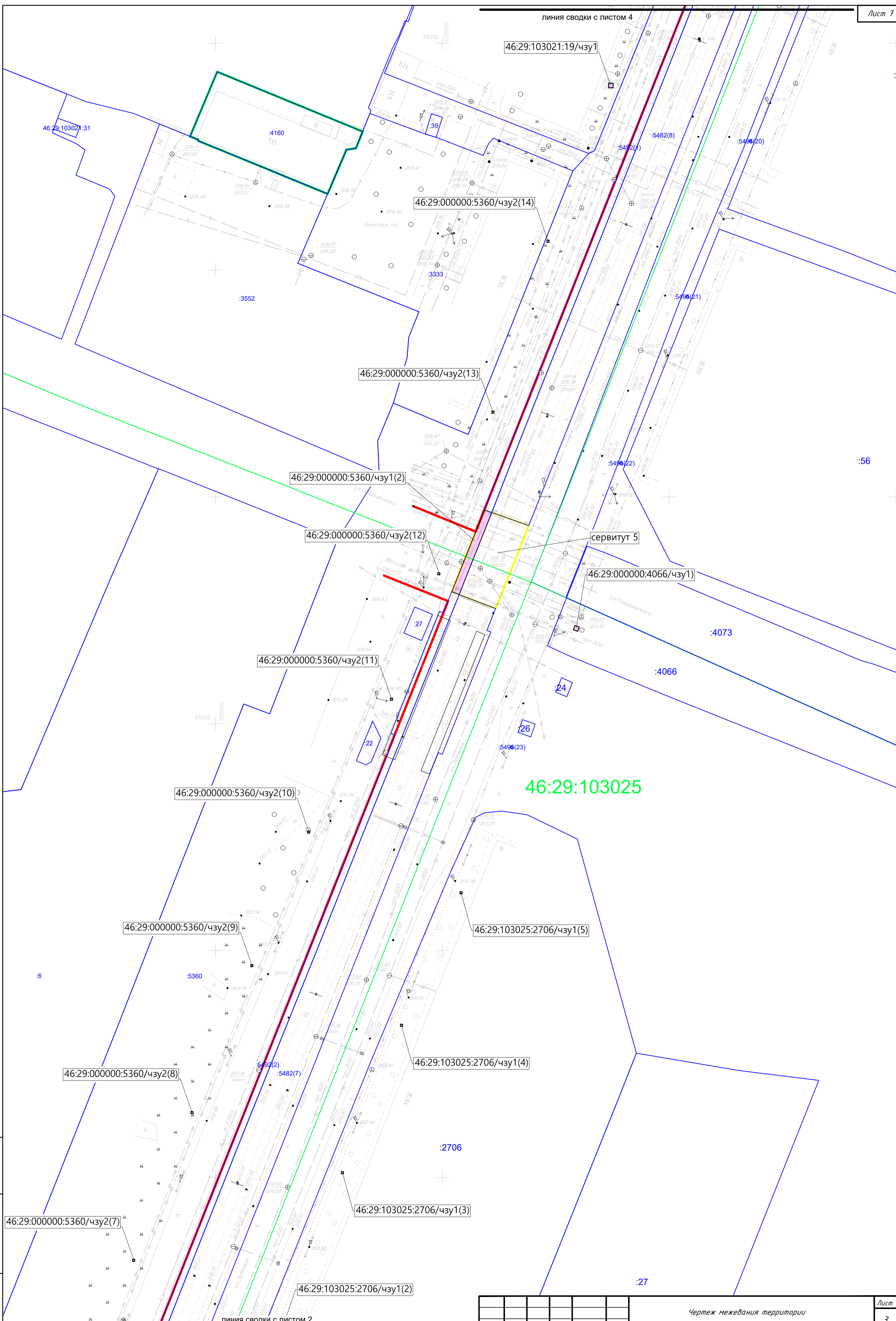
Ив. N подл.	Подл. и дата	Взам. инв. N

линия сводки с листом 1

Кол.уч	Лист	№ док	Подп.	Дата

Чертеж межевания территории





46:29:103025

Инв. N подл.	Подл. и дата	Взам. инв. N

46:29:000000:5360/чзу2(7)

46:29:000000:5360/чзу2(8)

46:29:000000:5360/чзу2(9)

46:29:000000:5360/чзу2(10)

46:29:000000:5360/чзу2(11)

46:29:000000:5360/чзу2(12)

46:29:000000:5360/чзу1(2)

46:29:000000:5360/чзу2(13)

46:29:000000:5360/чзу2(14)

46:29:103021:19/чзу1

46:29:103025:2706/чзу1(5)

46:29:103025:2706/чзу1(4)

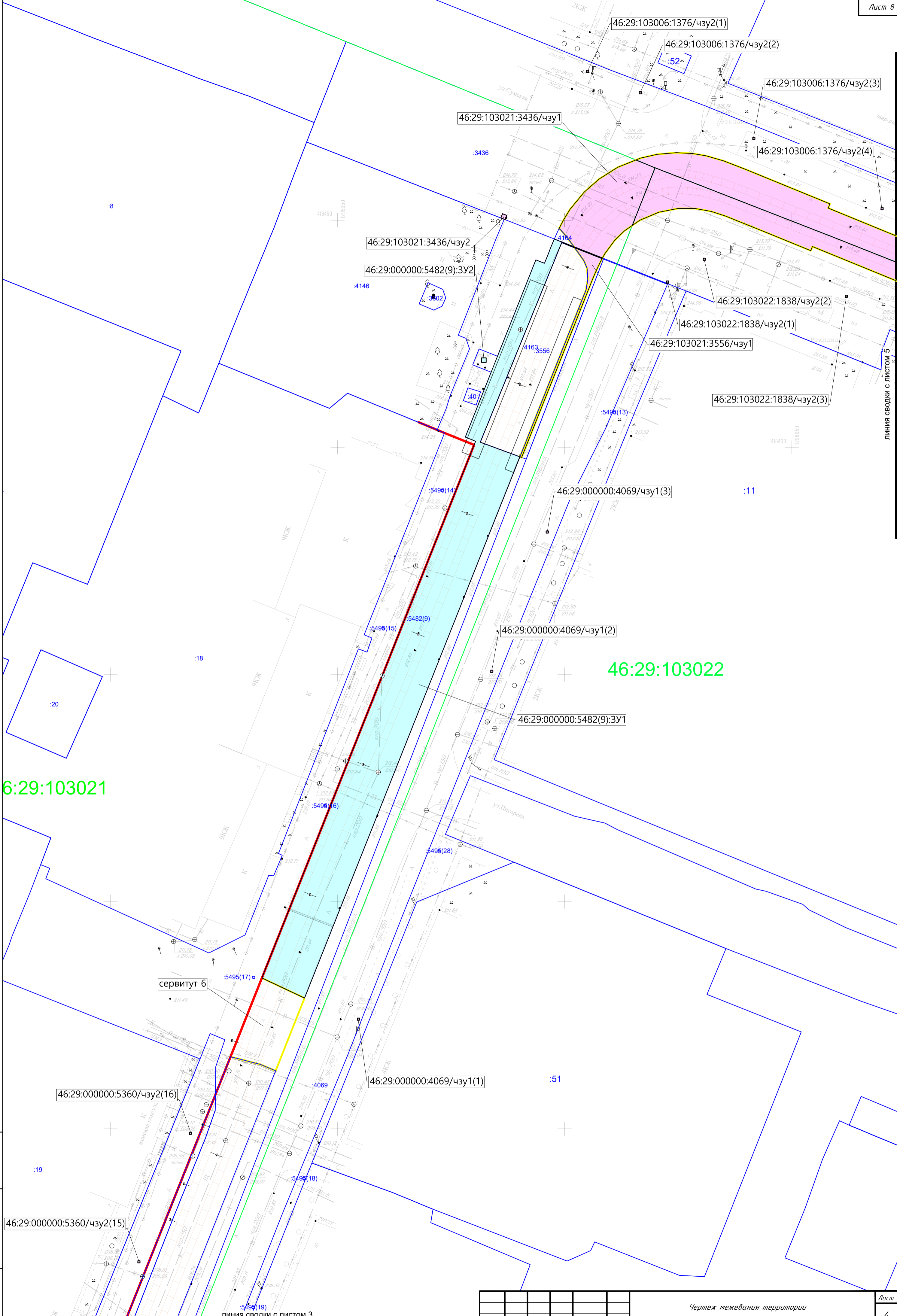
46:29:103025:2706/чзу1(3)

46:29:103025:2706/чзу1(2)

сервитут 5

46:29:000000:4066/чзу1

Кол.уч.	Лист	№ док	Подп.	Дата



линия сводки с листом 5

6:29:103021

46:29:103022

сервитут 6

линия сводки с листом 3

Инв. N подл.	Подл. и дата	Взам. инв. N

Кол.уч	Лист	№ док	Подп.	Дата

Чертеж межевания территории

46:29:103006

:27

46:29:103006:1376/чзу2(5)

46:29:103006:1376/чзу2(6)

46:29:103006:1376/чзу1

46:29:103006:1376/чзу2(7)

46:29:103006:1376/чзу2(8)

46:29:103022:1838/чзу2(4)

46:29:103022:1838/чзу2(5)

46:29:103022:1838/чзу1

46:29:103022:1838/чзу2(6)

46:29:103022:1838/чзу2(7)

46:29:103022:1838/чзу2(8)

46:29:103007:1432/чзу2(1)

46:29:103007:1432/чзу2(2)

сервитут 7

46:29:103007:1432/чзу2(3)

46:29:103007

46:29:103007:1432/чзу2(4)

46:29:103022

:25

:41

:10

46:29:103022:1838/чзу2(9)

:2

Линия сводки с листом 4

Линия сводки с листом 6

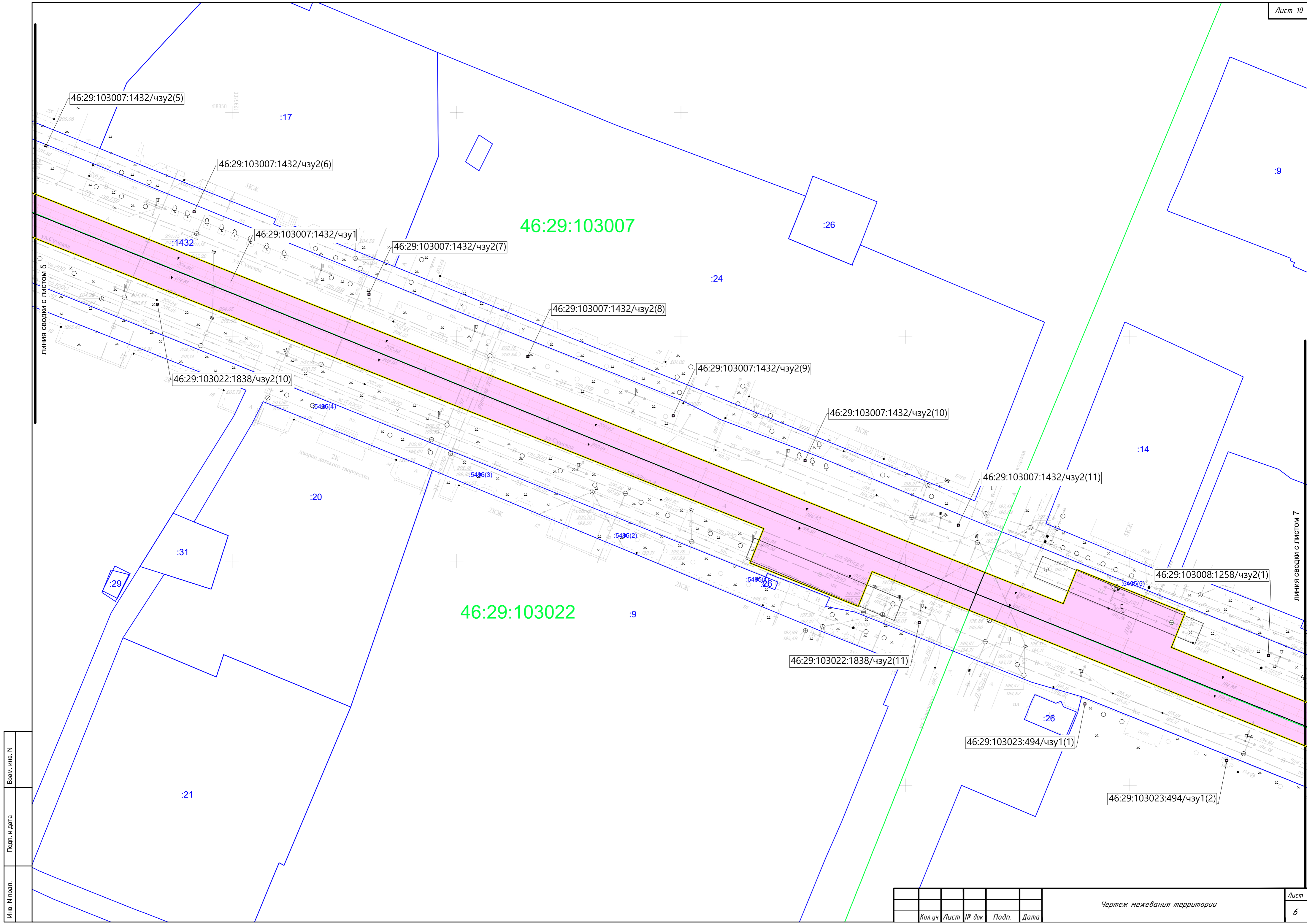
Инв. N подл.
Подп. и дата
Взам. инв. N

Кол.уч	Лист	№ док	Подп.	Дата
--------	------	-------	-------	------

Чертеж межевания территории

46:29:103007

46:29:103022



Инв. N подл.
Подп. и дата
Взам. инв. N

Кол.уч	Лист	№ док	Подп.	Дата
--------	------	-------	-------	------

Чертеж межевания территории

:22

:23

:37

46:29:103008

:27

46:29:103008:1258/чзу2(2)

46:29:103008:1258/чзу2(3)

:41

:40

46:29:103023:494/чзу1(3)

46:29:103008:1258/чзу2(4)

46:29:103008:1258/чзу1

46:29:103008:1258/чзу2(5)

46:29:103023:494/чзу1(4)

46:29:103023:474/чзу1

:494

46:29:103023:494/чзу1(5)

:28

46:29:103023:494/чзу1(6)

46:29:103008:1258/чзу2(6)

46:29:103008:1258/чзу2(7)

46:29:103023:494/чзу1(7)

:1258

46:29:103023

:14

:15

:5495(7)

:5495(8)

:5495(9)

ЛІНІЯ СВІДКИ С ЛІСТОМ 6

ЛІНІЯ СВІДКИ С ЛІСТОМ 8

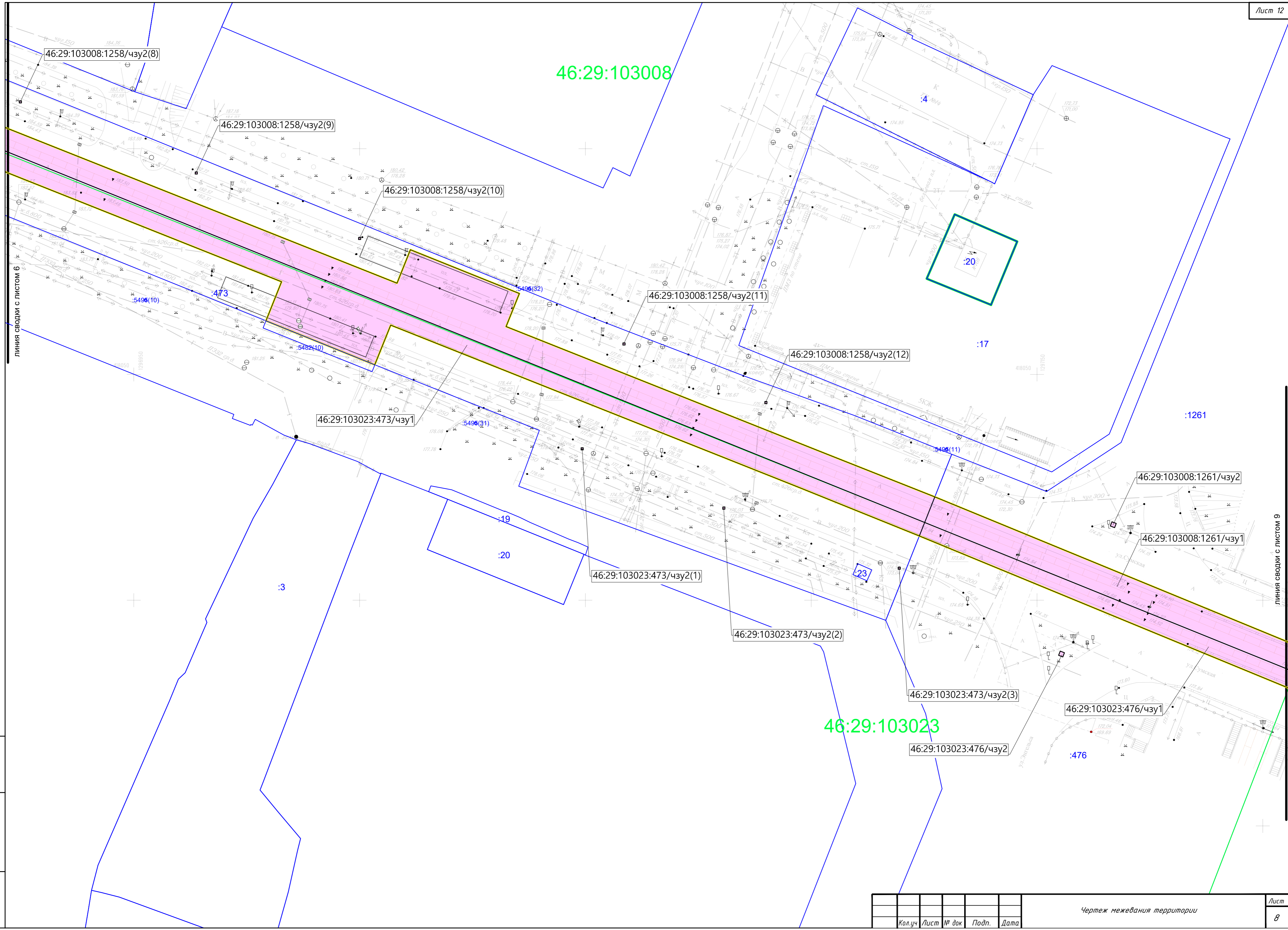
Инів. N подл.
Подп. и дата
Взам. инв. N

Кол.уч	Лист	№ док	Подп.	Дата
--------	------	-------	-------	------

Чертеж межевания территории

46:29:103008

46:29:103023



Инв. N подл.
Подп. и дата
Взам. инв. N

Кол.уч	Лист	№ док	Подп.	Дата
--------	------	-------	-------	------

Чертеж межевания территории

Лист
8

:1389

ЛИНИЯ СВОДКИ С ЛИСТОМ 8

46:29:103009

46:29:103009:1389/чзу1

46:29:103009:1389/чзу2

46:29:103030:1858/чзу1

:1858

46:29:103030:1858/чзу2

46:29:103030:20

:24

:25

46:29:103030

Инв. N подл.	Подп. и дата	Взам. инв. N

Кол.уч	Лист	№ док	Подп.	Дата

Чертеж межевания территории

*раздел 2 "Проект межевания территории.  
Текстовая часть".*

*2023г.*



№	условные номера образуемых земельных участков	номера характерных точек образуемых земельных участков	кадастровый номер земельного участка / квартала	Вид разрешенного использования земельного участка (части земельного участка) существующий	Категория земель	Планируемая категория земель образуемого земельного участка	Способ образования земельного участка	Адрес земельных участков	Площадь исходных земельных участков кв.м.	Площадь части образуемых земельных участков кв.м.	Площадь образуемых земельных участков кв.м.
1	46:29:103026:3У1	1-23	46:29:103026		Земли населённых пунктов	Земли населённых пунктов	образование из не разграниченных государственных земель	Курская область, г. Курск, ул. Малышева			5
2	46:29:000000:5482(1):3У1	117-121	46:29:000000:5482(1)	Для размещения и эксплуатации объектов автомобильного транспорта и объектов дорожного хозяйства	Земли населённых пунктов	Земли населённых пунктов	раздел	Курская область, г. Курск, ул. Дейнеки	7736		641
3	46:29:000000:5482(4):3У1	126-164	46:29:000000:5482(4)		Земли населённых пунктов	Земли населённых пунктов	раздел		7736		16
4	46:29:000000:5482(5):3У1	165-173	46:29:000000:5482(5)		Земли населённых пунктов	Земли населённых пунктов	раздел		7736	234	234
5	46:29:000000:5482(9):3У1	174-183	46:29:000000:5482(9)		Земли населённых пунктов	Земли населённых пунктов	раздел		7736	1488	1488
6	46:29:000000:5497(3):3У1	184-194	46:29:000000:5497(3)		Земли населённых пунктов	Земли населённых пунктов	раздел		2693	1224	1224
7	46:29:000000:5497(2):3У1	195-210	46:29:000000:5497(2)	Для размещения и эксплуатации объектов автомобильного транспорта и объектов дорожного хозяйства	Земли населённых пунктов	Земли населённых пунктов	раздел	2693	735	735	
8	46:29:000000:3У1(1)	239-242	46:29:103026	Для размещения и эксплуатации объектов автомобильного транспорта и объектов дорожного хозяйства	Земли населённых пунктов	Земли населённых пунктов	образование из не разграниченных государственных земель	Курская область, г. Курск, ул. Дейнеки		0,22	2
9	46:29:000000:3У1(2)	243-246	46:29:103026		Земли населённых пунктов	Земли населённых пунктов			0,22		
10	46:29:000000:3У1(3)	247-250	46:29:103025		Земли населённых пунктов	Земли населённых пунктов			0,22		
11	46:29:000000:3У1(4)	251-254	46:29:103025		Земли населённых пунктов	Земли населённых пунктов			0,22		
12	46:29:000000:3У1(5)	255-258	46:29:103025		Земли населённых пунктов	Земли населённых пунктов			0,22		
13	46:29:000000:3У1(6)	259-262	46:29:103025		Земли населённых пунктов	Земли населённых пунктов			0,22		
14	46:29:000000:5482(1):3У2(1)		46:29:000000:5482(1)	Для размещения и эксплуатации объектов автомобильного транспорта и объектов дорожного хозяйства	Земли населённых пунктов	Земли населённых пунктов	раздел	Курская область, г. Курск, ул. Дейнеки	7736	0,22	1
15	46:29:000000:5482(1):3У2(2)		46:29:000000:5482(1)		Земли населённых пунктов	Земли населённых пунктов	раздел	Курская область, г. Курск, ул. Дейнеки	7736	0,22	
16	46:29:000000:5482(1):3У2(3)		46:29:000000:5482(1)		Земли населённых пунктов	Земли населённых пунктов	раздел	Курская область, г. Курск, ул. Дейнеки	7736	0,22	
17	46:29:000000:5482(9):3У2	174-183	46:29:000000:5482(9)	Земли населённых пунктов	Земли населённых пунктов	раздел	Курская область, г. Курск, ул. Дейнеки	7736	1	1	
18	46:29:000000:4088/чзу1(1)	367-371	46:29:000000:4088	Для размещения и эксплуатации объектов автомобильного транспорта и объектов дорожного хозяйства	Земли населённых пунктов	Земли населённых пунктов	образование части земельного участка	Курская область, г. Курск, ул. Дейнеки		64	397
19	46:29:000000:4088/чзу1(2)	372-376	46:29:000000:4088	Земли населённых пунктов	Земли населённых пунктов		Курская область, г. Курск, ул. Дейнеки		88		
20	46:29:000000:4088/чзу1(3)	377-380	46:29:000000:4088	Для размещения и эксплуатации объектов автомобильного транспорта и объектов дорожного хозяйства	Земли населённых пунктов	Земли населённых пунктов	образование части земельного участка	Курская область, г. Курск, ул. Дейнеки		245	
21	46:29:000000:5360/чзу1(1)	406-409	46:29:000000:5360	Земельные участки (территории) общего пользования	Земли населённых пунктов	Земли населённых пунктов	образование части земельного участка	Курская область, г. Курск, ул. Дейнеки		8	42
22	46:29:000000:5360/чзу1(2)	410-414	46:29:000000:5360		Земли населённых пунктов	Земли населённых пунктов		Курская область, г. Курск, ул. Дейнеки		34	
23	46:29:103021:3556/чзу1	415-430	46:29:103021:3556	Для размещения и эксплуатации объектов автомобильного транспорта и объектов дорожного хозяйства	Земли населённых пунктов	Земли населённых пунктов	образование части земельного участка	Курская область, г. Курск, ул. Дейнеки			35
24	46:29:103021:3436/чзу1	431-446	46:29:103021:3436	Для размещения и эксплуатации объектов автомобильного транспорта и объектов дорожного хозяйства	Земли населённых пунктов	Земли населённых пунктов	образование части земельного участка	Курская область, г. Курск, ул. Сумская			242
25	46:29:103006:1376/чзу1	447-460	46:29:103006:1376		Земли населённых пунктов	Земли населённых пунктов		Курская область, г. Курск, ул. Сумская			1017
26	46:29:103022:1838/чзу1	461-481	46:29:103022:1838		Земли населённых пунктов	Земли населённых пунктов		Курская область, г. Курск, ул. Сумская			3042
27	46:29:103007:1432/чзу1	482-487	46:29:103007:1432		Земли населённых пунктов	Земли населённых пунктов		Курская область, г. Курск, ул. Сумская			1650
28	46:29:103023:474/чзу1	488-493	46:29:103023:474		Земли населённых пунктов	Земли населённых пунктов		Курская область, г. Курск, ул. Сумская			1183
29	46:29:103023:473/чзу1	494-505	46:29:103023:473		Земли населённых пунктов	Земли населённых пунктов		Курская область, г. Курск, ул. Сумская			1565
30	46:29:103023:476/чзу1	506-509	46:29:103023:476		Земли населённых пунктов	Земли населённых пунктов		Курская область, г. Курск, ул. Сумская			309
31	46:29:103008:1258/чзу1	510-525	46:29:103008:1258		Земли населённых пунктов	Земли населённых пунктов		Курская область, г. Курск, ул. Сумская			3433
32	46:29:103008:1261/чзу1	526-529	46:29:103008:1261		Земли населённых пунктов	Земли населённых пунктов		Курская область, г. Курск, ул. Сумская			517
33	46:29:103009:1389/чзу1	530-533	46:29:103009:1389		Земли населённых пунктов	Земли населённых пунктов		Курская область, г. Курск, ул. Сумская			165
34	46:29:103030:1858/чзу1	534-537	46:29:103030:1858		Земли населённых пунктов	Земли населённых пунктов		Курская область, г. Курск, ул. Сумская			138
35	46:29:103028:3248/чзу1	538-541	46:29:103028:3248		Земли населённых пунктов	Земли населённых пунктов		Курская область, г. Курск, ул. Комарова			1
36	46:29:103021:19/чзу1	546-549	46:29:103021:19		для эксплуатации жилых домов; для оказания медицинских услуг	Земли населённых пунктов		Земли населённых пунктов	образование части земельного участка	Курская область, г. Курск, ул. Дейнеки 7/1,7	
37	46:29:103021:3436/чзу2	550-553	46:29:103021:3436	Для размещения и эксплуатации объектов автомобильного транспорта и объектов дорожного хозяйства	Земли населённых пунктов	Земли населённых пунктов	образование части земельного участка	Курская область, г. Курск, ул. Сумская			1
38	46:29:000000:5491/чзу1		46:29:000000:5491	Земли населённых пунктов	Земли населённых пунктов	образование части земельного участка	Курская область, г. Курск, ул. Дейнеки				1
39	46:29:000000:5497(3):чзу1	184-194	46:29:000000:5497(3)	Земли населённых пунктов	Земли населённых пунктов	образование части земельного участка	Курская область, г. Курск, ул. Дейнеки				1

Взам. инв. N

Подл. и дата

Инв. N подл.



93	46:29:103007:1432/чзу2(1)	782-785	46:29:103007:1432	Для размещения и эксплуатации объектов автомобильного транспорта и объектов дорожного хозяйства	Земли населённых пунктов	Земли населённых пунктов	образование части земельного участка	Курская область, г. Курск, ул.Сумская	0,22	2
94	46:29:103007:1432/чзу2(2)	786-789	46:29:103007:1432		Земли населённых пунктов	Земли населённых пунктов		Курская область, г. Курск, ул.Сумская	0,22	
95	46:29:103007:1432/чзу2(3)	790-793	46:29:103007:1432		Земли населённых пунктов	Земли населённых пунктов		Курская область, г. Курск, ул.Сумская	0,22	
96	46:29:103007:1432/чзу2(4)	794-797	46:29:103007:1432		Земли населённых пунктов	Земли населённых пунктов		Курская область, г. Курск, ул.Сумская	0,22	
97	46:29:103007:1432/чзу2(5)	798-801	46:29:103007:1432		Земли населённых пунктов	Земли населённых пунктов		Курская область, г. Курск, ул.Сумская	0,22	
98	46:29:103007:1432/чзу2(6)	802-805	46:29:103007:1432		Земли населённых пунктов	Земли населённых пунктов		Курская область, г. Курск, ул.Сумская	0,22	
99	46:29:103007:1432/чзу2(7)	806-809	46:29:103007:1432		Земли населённых пунктов	Земли населённых пунктов		Курская область, г. Курск, ул.Сумская	0,22	
100	46:29:103007:1432/чзу2(8)	810-813	46:29:103007:1432		Земли населённых пунктов	Земли населённых пунктов		Курская область, г. Курск, ул.Сумская	0,22	
101	46:29:103007:1432/чзу2(9)	814-817	46:29:103007:1432		Земли населённых пунктов	Земли населённых пунктов		Курская область, г. Курск, ул.Сумская	0,22	
102	46:29:103007:1432/чзу2(10)	818-821	46:29:103007:1432		Земли населённых пунктов	Земли населённых пунктов		Курская область, г. Курск, ул.Сумская	0,22	
103	46:29:103007:1432/чзу2(11)	822-825	46:29:103007:1432		Земли населённых пунктов	Земли населённых пунктов		Курская область, г. Курск, ул.Сумская	0,22	
104	46:29:103008:1258/чзу2(1)	826-829	46:29:103008:1258	Для размещения и эксплуатации объектов автомобильного транспорта и объектов дорожного хозяйства	Земли населённых пунктов	Земли населённых пунктов	образование части земельного участка	Курская область, г. Курск, ул.Сумская	0,22	3
105	46:29:103008:1258/чзу2(2)	830-833	46:29:103008:1258		Земли населённых пунктов	Земли населённых пунктов		Курская область, г. Курск, ул.Сумская	0,22	
106	46:29:103008:1258/чзу2(3)	834-837	46:29:103008:1258		Земли населённых пунктов	Земли населённых пунктов		Курская область, г. Курск, ул.Сумская	0,22	
107	46:29:103008:1258/чзу2(4)	838-841	46:29:103008:1258		Земли населённых пунктов	Земли населённых пунктов		Курская область, г. Курск, ул.Сумская	0,22	
108	46:29:103008:1258/чзу2(5)	842-845	46:29:103008:1258		Земли населённых пунктов	Земли населённых пунктов		Курская область, г. Курск, ул.Сумская	0,22	
109	46:29:103008:1258/чзу2(6)	846-849	46:29:103008:1258		Земли населённых пунктов	Земли населённых пунктов		Курская область, г. Курск, ул.Сумская	0,22	
110	46:29:103008:1258/чзу2(7)	850-853	46:29:103008:1258		Земли населённых пунктов	Земли населённых пунктов		Курская область, г. Курск, ул.Сумская	0,22	
111	46:29:103008:1258/чзу2(8)	854-857	46:29:103008:1258		Земли населённых пунктов	Земли населённых пунктов		Курская область, г. Курск, ул.Сумская	0,22	
112	46:29:103008:1258/чзу2(9)	858-861	46:29:103008:1258		Земли населённых пунктов	Земли населённых пунктов		Курская область, г. Курск, ул.Сумская	0,22	
113	46:29:103008:1258/чзу2(10)	862-865	46:29:103008:1258		Земли населённых пунктов	Земли населённых пунктов		Курская область, г. Курск, ул.Сумская	0,22	
114	46:29:103008:1258/чзу2(11)	866-869	46:29:103008:1258		Земли населённых пунктов	Земли населённых пунктов		Курская область, г. Курск, ул.Сумская	0,22	
115	46:29:103008:1258/чзу2(12)	870-873	46:29:103008:1258	Земли населённых пунктов	Земли населённых пунктов	Курская область, г. Курск, ул.Сумская	0,22			
116	46:29:103008:1261/чзу2	874-877	46:29:103008:1261	Земли населённых пунктов	Земли населённых пунктов	Курская область, г. Курск, ул.Энгельса		1		
117	46:29:103009:1389/чзу2	878-881	46:29:103009:1389	Земли населённых пунктов	Земли населённых пунктов	Курская область, г. Курск, ул.Энгельса		1		
118	46:29:103023:476/чзу2	882-885	46:29:103023:476	Земли населённых пунктов	Земли населённых пунктов	Курская область, г. Курск, ул.Энгельса		1		
119	46:29:103030:1858/чзу2	886-889	46:29:103030:1858	Земли населённых пунктов	Земли населённых пунктов	Курская область, г. Курск, ул.Энгельса		1		
120	46:29:000000:4066/чзу1	890-893	46:29:000000:4066	Земли населённых пунктов	Земли населённых пунктов	Курская область, г. Курск, ул.Ольшанского		1		

Инов. N подл.	Подп. и дата	Взам. инв. N

Образуемые земельные участки относятся к территории общего пользования. Запрашиваемый вид разрешенного использования: улично-дорожная сеть.

таблица 2

## Перечень и сведения о площади устанавливаемых сервитутов

Лист 18

№	условный номер	кадастровый номер земельного участка / квартала	Вид разрешенного использования земельного участка (части земельного участка) существующий	Категория земель	Адрес земельных участков	Площадь части образуемых сервитутов кв.м.	Площадь образуемых сервитутов кв.м.
1	Сервитут 1	46:29:000000:4088	Для размещения и эксплуатации объектов автомобильного транспорта и объектов дорожного хозяйства	Земли населенных пунктов	Курская область, г. Курск, ул. Дейнеки	64	64
2	Сервитут 2	46:29:103026	Для размещения и эксплуатации объектов автомобильного транспорта и объектов дорожного хозяйства	Земли населенных пунктов	Курская область, г. Курск, ул. Дейнеки	16,6	104
3		46:29:000000:4088				87,6	
4	Сервитут 3	46:29:103026 46:29:103024	Для размещения и эксплуатации объектов автомобильного транспорта и объектов дорожного хозяйства	Земли населенных пунктов	Курская область, г. Курск, ул. Дейнеки	223	468
5		46:29:000000:4088				244,6	
6	Сервитут 4	46:29:103024	Для размещения и эксплуатации объектов автомобильного транспорта и объектов дорожного хозяйства	Земли населенных пунктов	Курская область, г. Курск, ул. Дейнеки	50	58
7		46:29:000000:5360				8,1	
8	Сервитут 5	46:29:103024 46:29:103021	Для размещения и эксплуатации объектов автомобильного транспорта и объектов дорожного хозяйства	Земли населенных пунктов	Курская область, г. Курск, ул. Дейнеки	168,8	203
9		46:29:000000:5360				33,8	
10	Сервитут 6	46:29:103021		Земли населенных пунктов	Курская область, г. Курск, ул. Дейнеки	184	184
11	Сервитут 7	46:29:103021	Для размещения и эксплуатации объектов автомобильного транспорта и объектов дорожного хозяйства	Земли населенных пунктов	Курская область, г. Курск, ул. Дейнеки	1,1	13297
12		46:29:103021:3556		Земли населенных пунктов	Курская область, г. Курск, ул. Сумская	35	
13		46:29:103021:3436		Земли населенных пунктов	Курская область, г. Курск, ул. Сумская	242	
14		46:29:103006:1376		Земли населенных пунктов	Курская область, г. Курск, ул. Сумская	1017	
15		46:29:103022:1838		Земли населенных пунктов	Курская область, г. Курск, ул. Сумская	3042	
16		46:29:103007:1432		Земли населенных пунктов	Курская область, г. Курск, ул. Сумская	1650	
17		46:29:103023:474		Земли населенных пунктов	Курская область, г. Курск, ул. Сумская	1183	
18		46:29:103023:473		Земли населенных пунктов	Курская область, г. Курск, ул. Сумская	1565	
19		46:29:103023:476		Земли населенных пунктов	Курская область, г. Курск, ул. Энгельса	309	
20		46:29:103008:1258		Земли населенных пунктов	Курская область, г. Курск, ул. Сумская	3433	
21		46:29:103008:1261		Земли населенных пунктов	Курская область, г. Курск, ул. Энгельса	517	
22		46:29:103009:1389		Земли населенных пунктов	Курская область, г. Курск, ул. Энгельса	165	
23		46:29:103030:1858		Земли населенных пунктов	Курская область, г. Курск, ул. Энгельса	138	

Инф. N подл.	Подп. и дата	Взам. инф. N







46:29:103007:1432/чзз2(5)		
N	X	Y
533	418342.46	1296358.22
534	418342.89	1296358.39
535	418342.72	1296358.83
536	418342.28	1296358.66

46:29:103007:1432/чзз2(6)		
N	X	Y
537	418327.61	1296391.28
538	418328.08	1296391.28
539	418328.08	1296391.75
540	418327.61	1296391.75

46:29:103007:1432/чзз2(7)		
N	X	Y
541	418309.25	1296430.25
542	418309.72	1296430.25
543	418309.72	1296430.72
544	418309.25	1296430.72

46:29:103007:1432/чзз2(8)		
N	X	Y
545	418295.40	1296465.64
546	418295.87	1296465.64
547	418295.87	1296466.11
548	418295.40	1296466.11

46:29:103007:1432/чзз2(9)		
N	X	Y
549	418282.16	1296498.03
550	418282.63	1296498.03
551	418282.63	1296498.50
552	418282.16	1296498.50

46:29:103007:1432/чзз2(10)		
N	X	Y
553	418272.13	1296527.41
554	418272.60	1296527.41
555	418272.60	1296527.88
556	418272.13	1296527.88

46:29:103007:1432/чзз2(11)		
N	X	Y
557	418257.78	1296561.57
558	418258.25	1296561.57
559	418258.25	1296562.04
560	418257.78	1296562.04

46:29:103008:1258/чзз2(1)		
N	X	Y
561	418228.74	1296630.73
562	418229.21	1296630.73
563	418229.21	1296631.20
564	418228.74	1296631.20

46:29:103008:1258/чзз2(2)		
N	X	Y
565	418197.50	1296708.66
566	418197.97	1296708.66
567	418197.97	1296709.13
568	418197.50	1296709.13

46:29:103008:1258/чзз2(3)		
N	X	Y
569	418183.73	1296743.01
570	418184.20	1296743.01
571	418184.20	1296743.48
572	418183.73	1296743.48

46:29:103008:1258/чзз2(4)		
N	X	Y
573	418165.88	1296780.08
574	418166.35	1296780.08
575	418166.35	1296780.55
576	418165.88	1296780.55

46:29:103008:1258/чзз2(5)		
N	X	Y
577	418151.37	1296818.38
578	418151.84	1296818.38
579	418151.84	1296818.85
580	418151.37	1296818.85

46:29:103008:1258/чзз2(6)		
N	X	Y
581	418135.94	1296856.33
582	418136.41	1296856.33
583	418136.41	1296856.80
584	418135.94	1296856.80

46:29:103008:1258/чзз2(7)		
N	X	Y
585	418125.25	1296887.63
586	418125.72	1296887.63
587	418125.72	1296888.10
588	418125.25	1296888.10

46:29:103008:1258/чзз2(8)		
N	X	Y
589	418110.13	1296924.67
590	418110.60	1296924.67
591	418110.60	1296925.14
592	418110.13	1296925.14

46:29:103008:1258/чзз2(9)		
N	X	Y
593	418094.38	1296963.60
594	418094.85	1296963.60
595	418094.85	1296964.07
596	418094.38	1296964.07

46:29:103008:1258/чзз2(10)		
N	X	Y
597	418079.88	1296999.79
598	418080.35	1296999.79
599	418080.35	1297000.26
600	418079.88	1297000.26

46:29:103008:1258/чзз2(11)		
N	X	Y
601	418056.52	1297058.31
602	418056.99	1297058.31
603	418056.99	1297058.78
604	418056.52	1297058.78

46:29:103008:1258/чзз2(12)		
N	X	Y
605	418043.54	1297089.74
606	418044.01	1297089.74
607	418044.01	1297090.21
608	418043.54	1297090.21

46:29:103008:1261/чзз2		
N	X	Y
609	418017.36	1297166.60
610	418017.00	1297167.54
611	418016.07	1297167.18
612	418016.43	1297166.24

46:29:103009:1389/чзз2		
N	X	Y
613	417979.61	1297260.66
614	417979.25	1297261.59
615	417978.32	1297261.23
616	417978.67	1297260.30

46:29:103023:476/чзз2		
N	X	Y
617	417988.72	1297155.15
618	417988.36	1297156.08
619	417987.42	1297155.72
620	417987.78	1297154.79

46:29:103030:1858/чзз2		
N	X	Y
621	417953.01	1297250.45
622	417952.65	1297251.38
623	417951.72	1297251.02
624	417952.07	1297250.09

46:29:000000:4066/чзз1		
N	X	Y
625	418071.66	1295879.25
626	418071.30	1295880.18
627	418070.37	1295879.82
628	418070.73	1295878.89

Инд. N подл.	Взам. инб. N
Подп. и дата	



2.3 Перечень координат характерных точек образуемого публичного сервитута (МСК 46)

сервитут 1		
N	X	Y
629	417516.34	1295628.50
630	417510.64	1295626.24
631	417506.60	1295635.25
632	417512.92	1295637.77
сервитут 2		
N	X	Y
633	417595.77	1295661.99
634	417592.80	1295669.58
635	417583.17	1295665.74
636	417586.25	1295657.62
637	417586.72	1295656.39
638	417586.26	1295657.62
639	417586.25	1295657.62
640	417595.77	1295661.99
641	417595.44	1295660.26
сервитут 3		
N	X	Y
642	417697.14	1295711.13
643	417700.57	1295703.04
644	417681.86	1295695.84
645	417675.76	1295701.69
646	417626.91	1295683.16
647	417626.56	1295684.03
648	417659.08	1295696.98
649	417659.42	1295696.11
650	417675.58	1295702.55
651	417718.21	1295708.37
652	417683.30	1295694.47
653	417681.86	1295695.84
654	417700.57	1295703.04
655	417697.14	1295711.13
656	417714.06	1295717.86
657	417717.77	1295709.61
сервитут 4		
N	X	Y
658	417865.91	1295767.18
659	417865.41	1295768.55
660	417870.59	1295770.62
661	417871.09	1295769.24
662	417870.59	1295770.62
663	417865.41	1295768.55
664	417862.29	1295776.90
665	417867.53	1295778.98
сервитут 5		
N	X	Y
666	418079.11	1295852.07
667	418078.48	1295853.70
668	418096.09	1295860.70
669	418096.55	1295860.88
670	418097.12	1295859.25
671	418078.48	1295853.70
672	418075.39	1295861.74
673	418093.69	1295869.03
674	418096.55	1295860.88

сервитут 6		
N	X	Y
675	418283.20	1295933.34
676	418265.85	1295926.44
677	418264.17	1295933.04
678	418262.76	1295936.36
679	418278.77	1295942.73
сервитут 7		
N	X	Y
680	418448.15	1295998.77
681	418449.95	1295999.69
682	418452.37	1296001.16
683	418456.19	1296004.30
684	418459.06	1296007.57
685	418461.64	1296011.67
686	418463.68	1296016.73
687	418464.51	1296020.40
688	418464.87	1296024.58
689	418464.69	1296028.19
690	418464.19	1296031.10
691	418463.06	1296035.00
692	418461.23	1296039.77
693	418453.60	1296058.41
694	418452.68	1296058.03
695	418375.71	1296246.13
696	418368.82	1296263.19
697	418240.52	1296585.17
698	418248.09	1296588.19
699	418238.46	1296612.34
700	418230.76	1296609.27
701	418141.89	1296828.11
702	418136.42	1296841.73
703	418070.20	1297008.29
704	418077.62	1297011.26
705	418067.93	1297035.39
706	418060.59	1297032.45
707	418033.39	1297100.88
708	418022.88	1297127.38
709	417977.00	1297239.00
710	417968.30	1297235.41
711	418014.22	1297123.94
712	418024.89	1297097.51
713	418060.92	1297006.89
714	418052.12	1297003.37
715	418052.80	1297001.67
716	418061.87	1296979.26
717	418070.52	1296982.73
718	418127.93	1296838.34
719	418133.42	1296824.68
720	418227.43	1296593.17
721	418232.88	1296579.64
722	418247.64	1296542.60
723	418239.90	1296539.50
724	418249.58	1296515.37
725	418257.26	1296518.45
726	418360.34	1296259.79
727	418367.24	1296242.69
728	418444.22	1296054.57
729	418443.29	1296054.19
730	418447.08	1296044.93
731	418450.91	1296035.46
732	418451.94	1296032.30
733	418452.58	1296028.79

734	418452.59	1296025.01
735	418451.78	1296020.75
736	418450.02	1296016.58
737	418447.64	1296013.15
738	418445.58	1296011.05
739	418442.68	1296008.88
740	418441.70	1296008.32
741	418440.81	1296007.86
742	418439.81	1296007.38
743	418438.78	1296006.91
744	418437.72	1296006.45
745	418436.63	1296006.01
746	418435.51	1296005.56
747	418427.36	1296002.31
748	418397.78	1295990.54
749	418397.92	1295990.17
750	418432.38	1296003.80
751	418434.66	1296004.72
752	418437.05	1296005.12
753	418439.49	1296004.93
754	418441.12	1296004.23
755	418443.91	1296002.23
756	418446.34	1296000.49
757	418447.96	1295999.03

Инв. N подл.	Взам. инв. N
Подп. и дата	