



**АДМИНИСТРАЦИЯ ГОРОДА КУРСКА**  
**Курской области**  
**РАСПОРЯЖЕНИЕ**

«18» мая 2023г.

№266-ра

**О внесении изменения в распоряжение**  
**Администрации города Курска от 06.10.2022 № 1178-ра**

В соответствии со статьей 46 Градостроительного кодекса Российской Федерации, учитывая обращение министерства транспорта и автомобильных дорог Курской области:

1. Внести в распоряжение Администрации города Курска от 06.10.2022 № 1178-ра «Об утверждении проекта межевания территории для эксплуатации трамвайного пути, расположенного по адресу: Курская область, город Курск, от вокзала до улицы Запольная с кадастровым номером 46:29:000000:193» следующее изменение:

проект межевания территории линейного объекта изложить в новой редакции согласно приложению к настоящему распоряжению.

2. Управлению делами Администрации города Курска (Калинина И.В.) обеспечить направление текста настоящего распоряжения в газету «Городские известия» и размещение настоящего распоряжения на официальном сайте Администрации города Курска в информационно – телекоммуникационной сети «Интернет».

3. Управлению информации и печати Администрации города Курска (Бочарова Н.Е.) обеспечить опубликование настоящего распоряжения в газете «Городские известия».

4. Распоряжение вступает в силу со дня его подписания.

Глава города Курска

И. Куцак



# ООО МПП "ЗЕМЛЕМЕР"

Свидетельство о допуске к работам в области инженерных изысканий № 080-01/И-038  
Свидетельство о допуске к работам по подготовке проектной документации №102-01/П-176

ПРИЛОЖЕНИЕ 2  
УТВЕРЖДЕНО

Распоряжением Администрации  
города Курска Курской области  
№ 266-ра от 18 мая 2023 г.

Заказчик: Министерство транспорта и автомобильных дорог  
Курской области

## ПРОЕКТ МЕЖЕВАНИЯ ТЕРРИТОРИИ

земельного участка для размещения трамвайного пути  
Курская область, город Курск, от вокзала до улицы Запольная  
с кадастровым номером 46:29:000000:193  
(внесение изменений от 15.02.23г.)

Основная часть

10116-02-ПМТ 1

Ген. директор ООО МПП "ЗЕМЛЕМЕР"

Разработал



Карпушин

Д.В. Басов

г. Курск 2023г.

## СОСТАВ ПРОЕКТА

Проект межевания территории состоит из основной части, которая подлежит утверждению, и материалов по его обоснованию



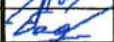
раздел 1 "Проект межевания территории. Графическая часть";

раздел 2 "Проект межевания территории. Текстовая часть".

Материалы по обоснованию проекта межевания территории включают в себя:

раздел 3 "Материалы по обоснованию проекта межевания территории. Графическая часть";

раздел 4 "Материалы по обоснованию проекта межевания территории. Пояснительная записка".

						10116-02-ПМТ 1		
						Проект межевания территории земельного участка для размещения трамвайного пути Курская область, город Курск, от вокзала до улицы Запольная с кадастровым номером 46:29:000000:193		
Изм.	Колуч	Лист	№ док	Подп.	Дата	заказ	Лист	Листов
	Директор	Карпушин			02.23	Министерство транспорта и автомобильных дорог Курской области	-	1
	Проверил	Косарев А.			02.23	Состав проекта	ООО МПП "ЗЕМЛЕМЕР"	
	Исполнитель	Басов Д.			02.23			




№ п/п	Наименование	Стр.
	Состав проекта.	2
	Содержание тома.	3

*Раздел 1. Проект межевания территории. Графическая часть"*

1.1	Чертеж межевания территории	5-21
-----	-----------------------------	------

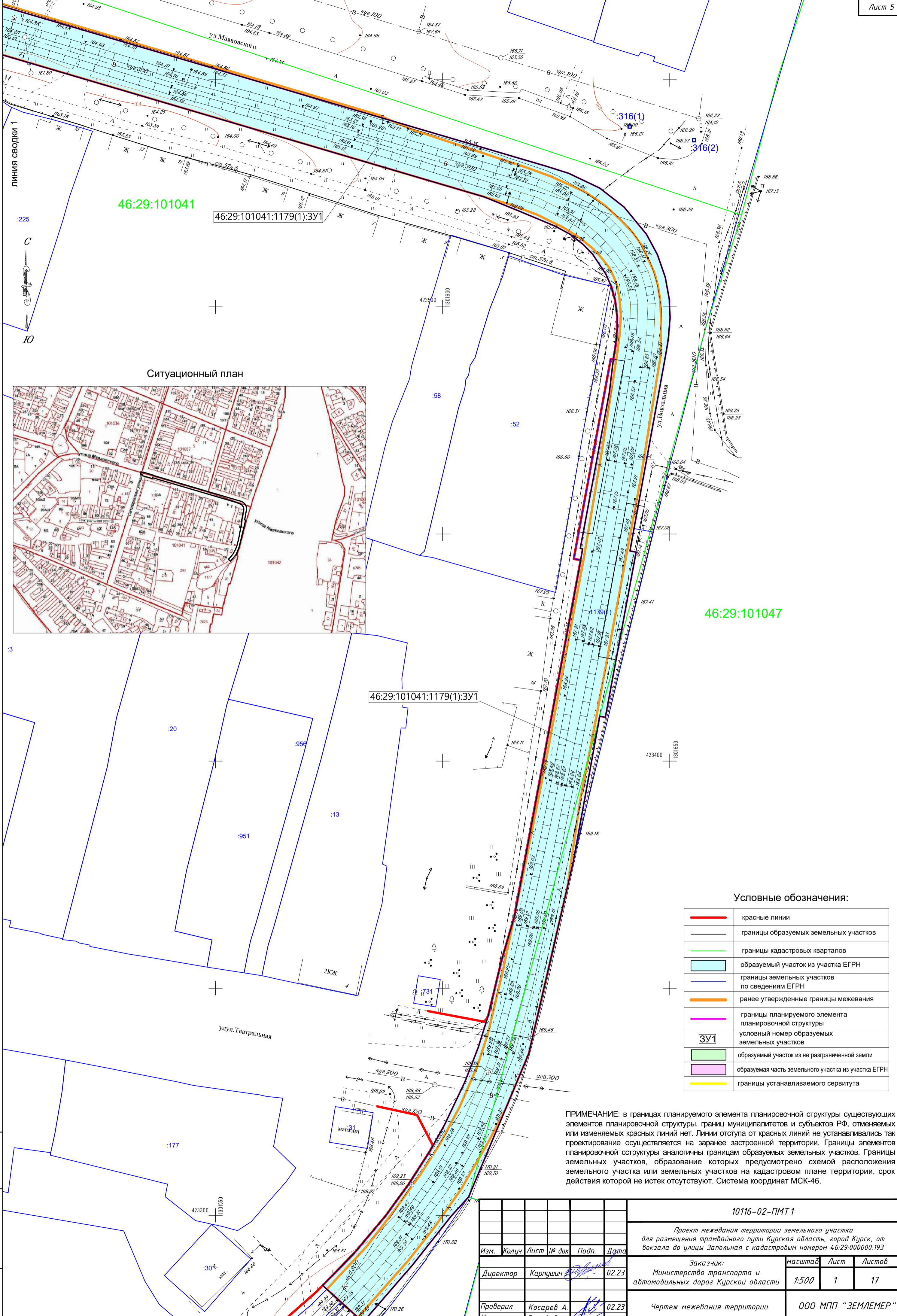
*Раздел 2 "Проект межевания территории. Текстовая часть".*

2.1	Перечень образуемых земельных участков	23-24
2.2	Перечень координат характерных точек образуемых земельных участков	25
2.3	Перечень координат характерных точек образуемого публичного сервитута	25
2.4	Перечень координат характерных точек границ территории, применительно к которой осуществляется подготовка проекта межевания	26

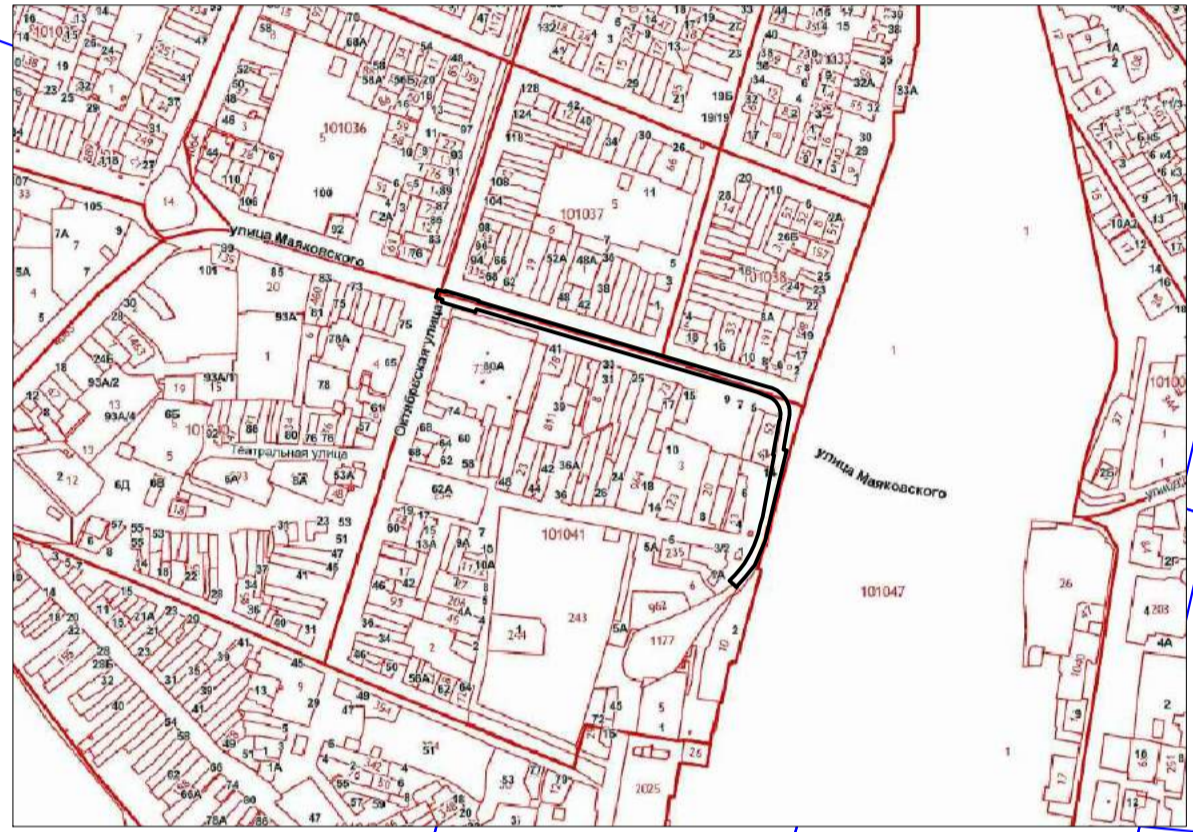
						10116-02-ПМТ1		
						Проект межевания территории земельного участка для размещения трамвайного пути Курская область, город Курск, от вокзала до улицы Запольная с кадастровым номером 46:29:000000:193		
Изм.	Колуч	Лист	№ док	Подп.	Дата	заказ	Лист	Листов
	Директор	Карпушин			02.23	Министерство транспорта и автомобильных дорог Курской области	-	1
	Проверил	Косарев А.			02.23	Содержание проекта	ООО МПП "ЗЕМЛЕМЕР"	
	Исполнитель	Басов Д.			02.23			

*раздел 1 "Проект межевания территории.  
Графическая часть".*

*2023г.*



Ситуационный план



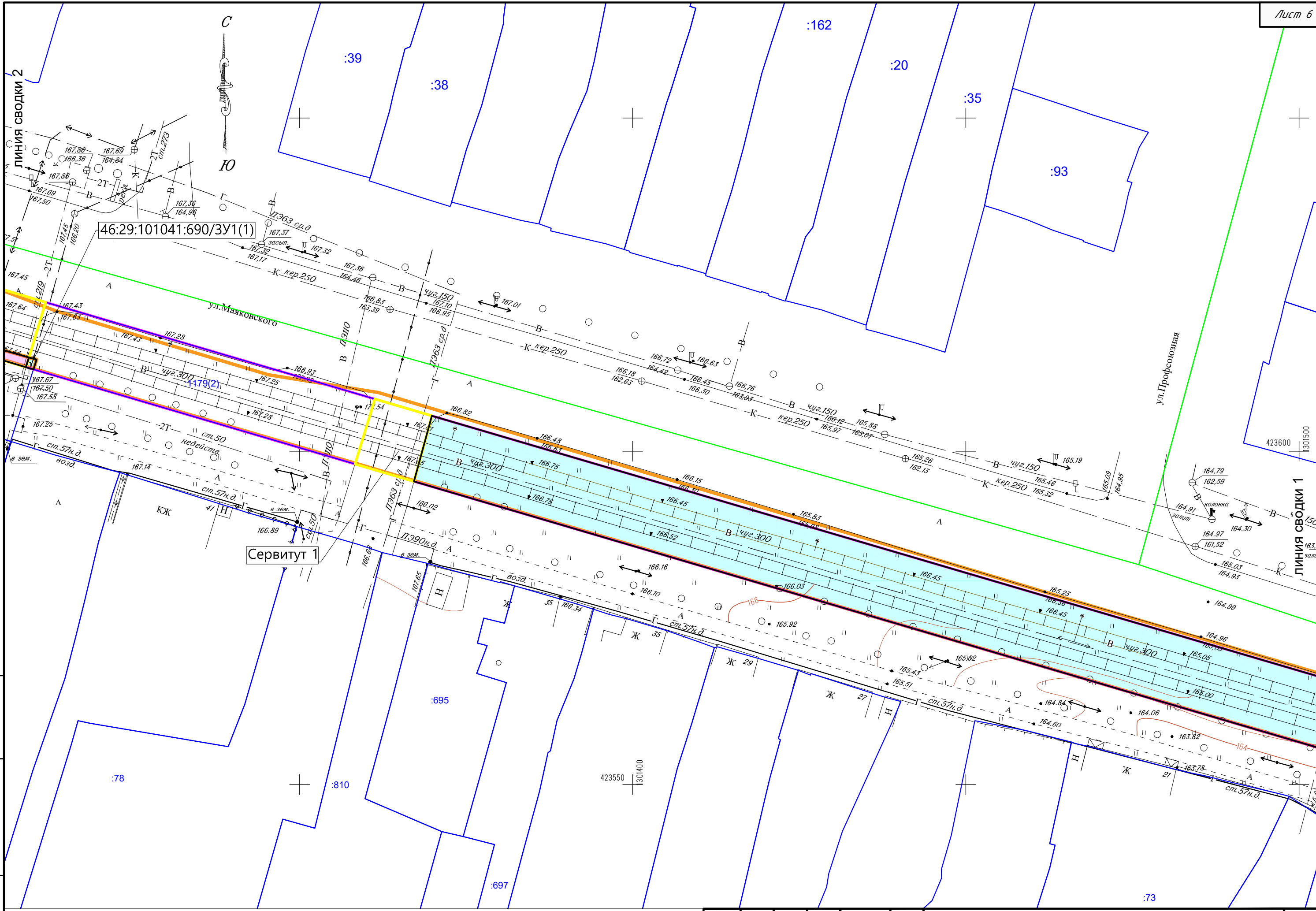
Условные обозначения:

	красные линии
	границы образуемых земельных участков
	границы кадастровых кварталов
	образуемый участок из участка ЕГРН
	границы земельных участков по сведениям ЕГРН
	ранее утвержденные границы межевания
	границы планируемого элемента планировочной структуры
	условный номер образуемых земельных участков
	образуемый участок из не разграниченной земли
	образуемая часть земельного участка из участка ЕГРН
	границы устанавливаемого сервитута

ПРИМЕЧАНИЕ: в границах планируемого элемента планировочной структуры существующих элементов планировочной структуры, границ муниципалитетов и субъектов РФ, отменяемых или изменяемых красных линий нет. Линии отступа от красных линий не устанавливались так проектирование осуществляется на заранее застроенной территории. Границы элементов планировочной структуры аналогичны границам образуемых земельных участков. Границы земельных участков, образование которых предусмотрено схемой расположения земельного участка или земельных участков на кадастровом плане территории, срок действия которой не истек отсутствуют. Система координат МСК-46.

Имя, инв. N	Бзам. инв. N
Подп. и дата	
Инв. N подл.	

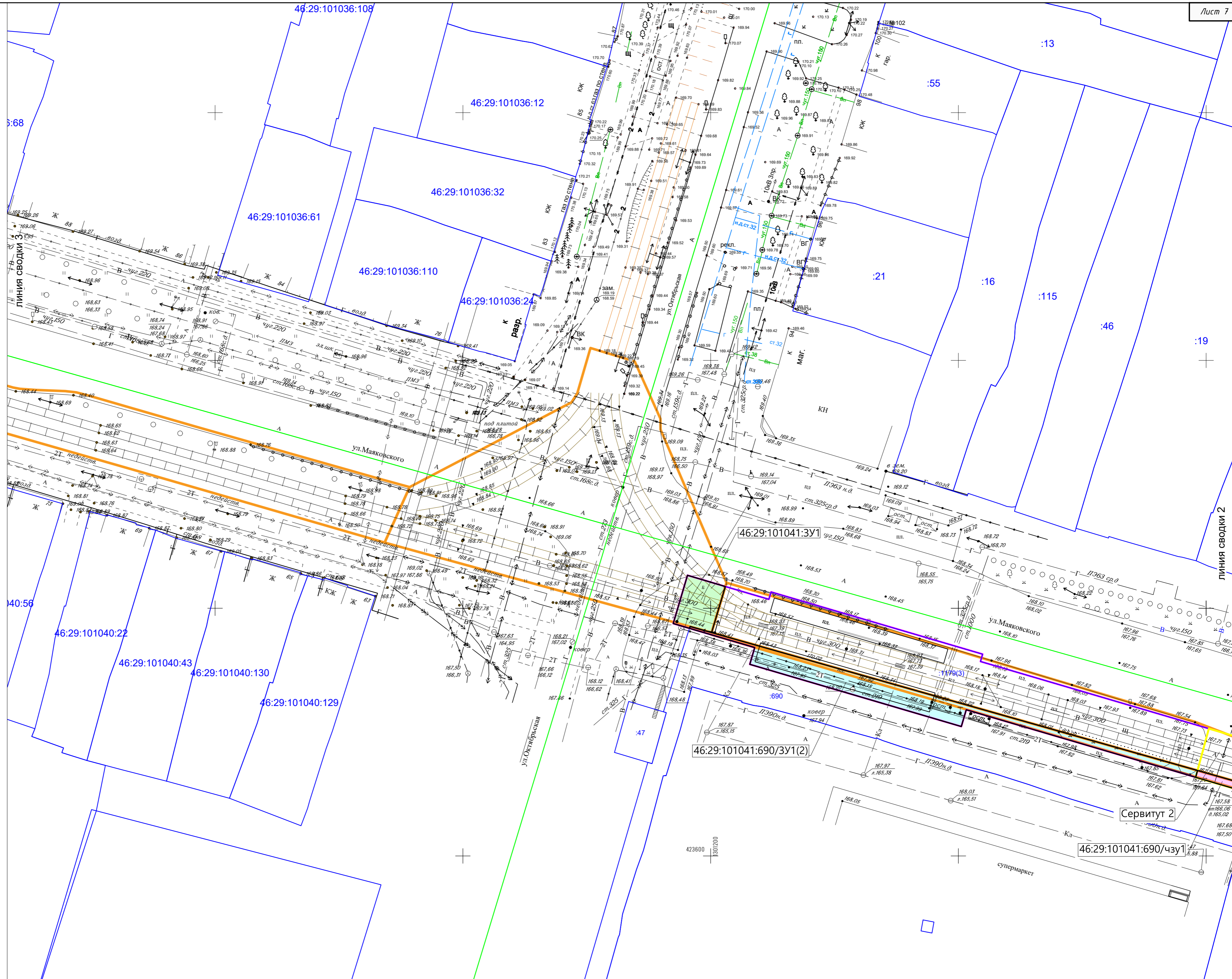
10116-02-ПМТ 1					
Проект межевания территории земельного участка для размещения трамвайного пути Курская область, город Курск, от вокзала до улицы Запольная с кадастровым номером 46:29:000000:193					
Изм.	Колыч	Лист	№ док	Подп.	Дата
Директор	Карпушин				02.23
Проверил	Косарев А.				02.23
Исполнитель	Басов Д.				02.23
Заказчик:				масштаб	Лист
Министерство транспорта и автомобильных дорог Курской области				1:500	1
				Листов	17
Чертеж межевания территории				ООО МПП "ЗЕМЛЕМЕР"	



Инв. N подл.	Подл. и дата	Взам. инв. N

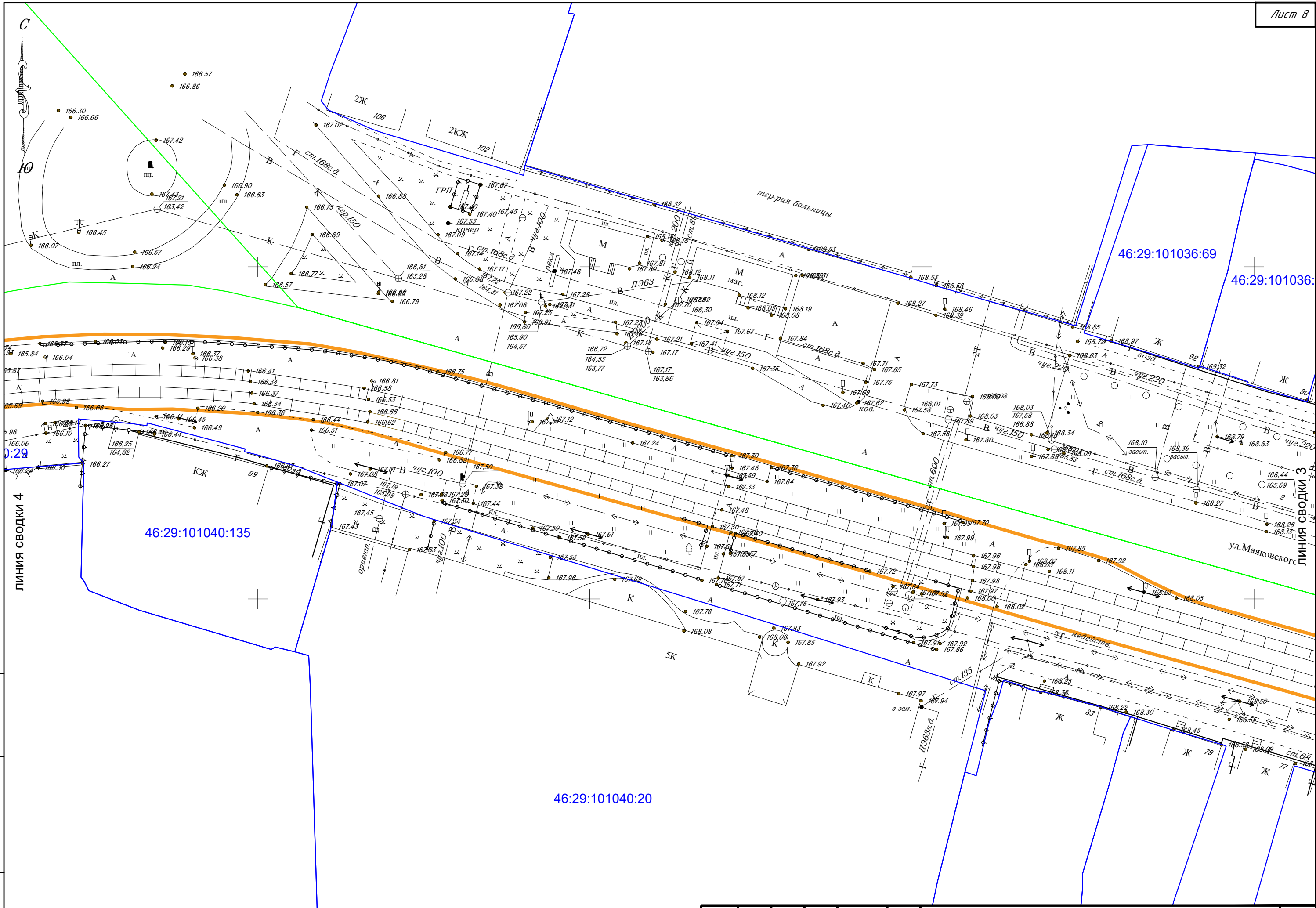
Кол.уч	Лист	№ док	Подл.	Дата

Чертеж межевания территории



Имя, N подл.	Подп. и дата	Взам. инв. N



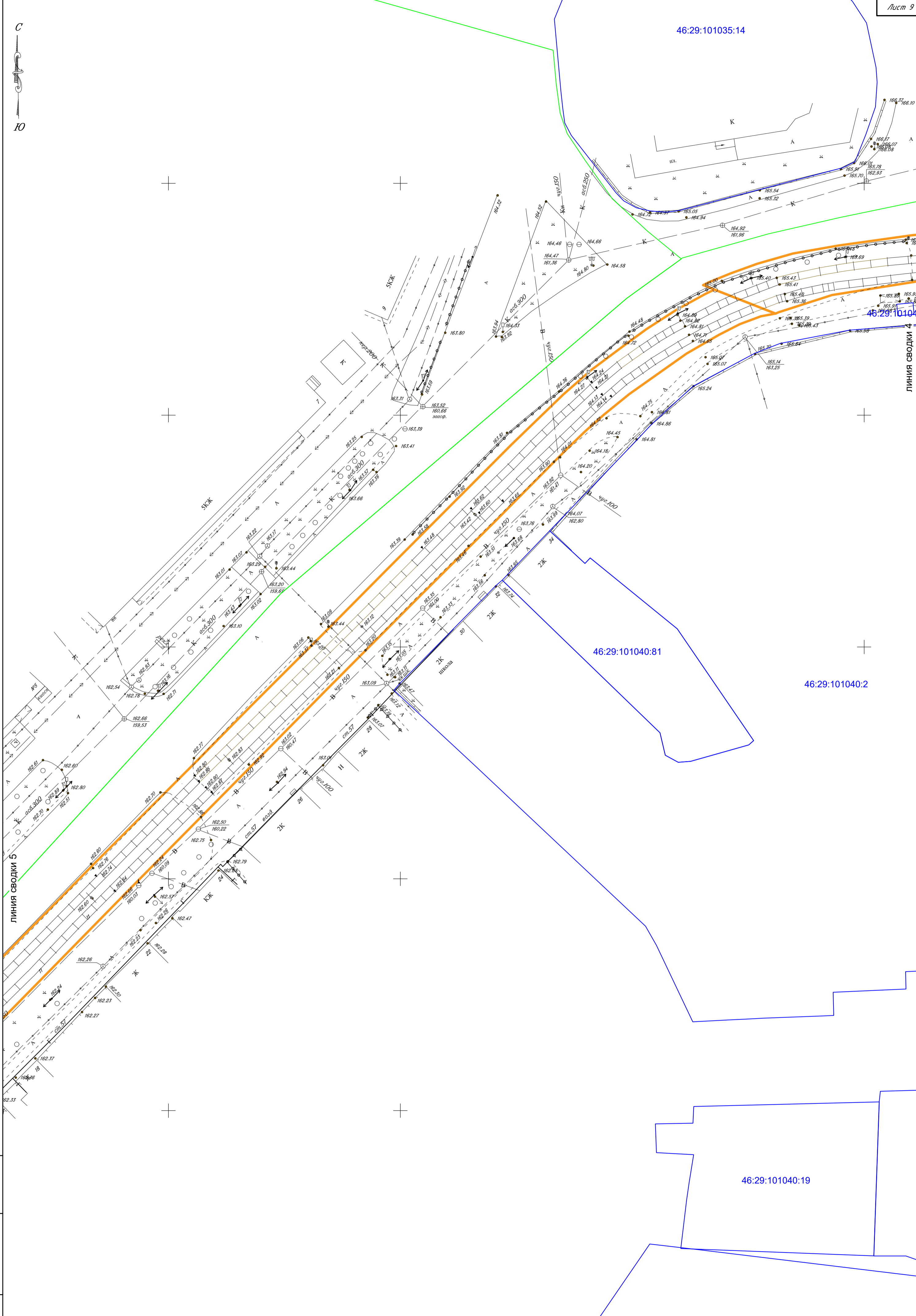


Инв. N подл.	Подл. и дата	Взам. инв. N

Кол.уч	Лист	№ док	Подп.	Дата	Чертеж межевания территории	Лист
						4

46:29:101035:14

С  
Ю



ЛИНИЯ СВОДКИ Б

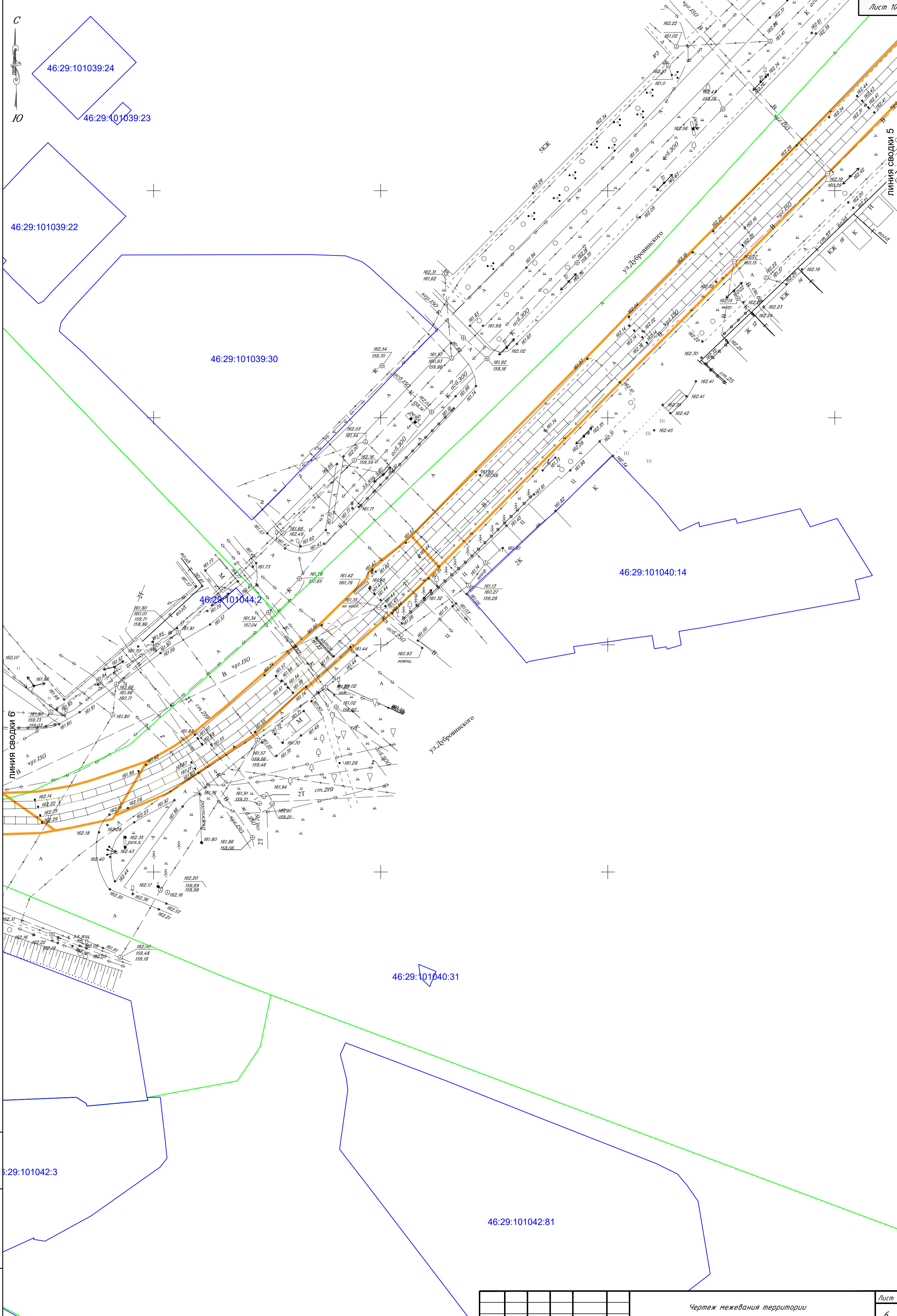
ЛИНИЯ СВОДКИ А

Инов. N подл.	Подл. и дата	Взам. инов. N

Кол.уч	Лист	№ док	Подп.	Дата

Чертеж межевания территории

С  
Ю

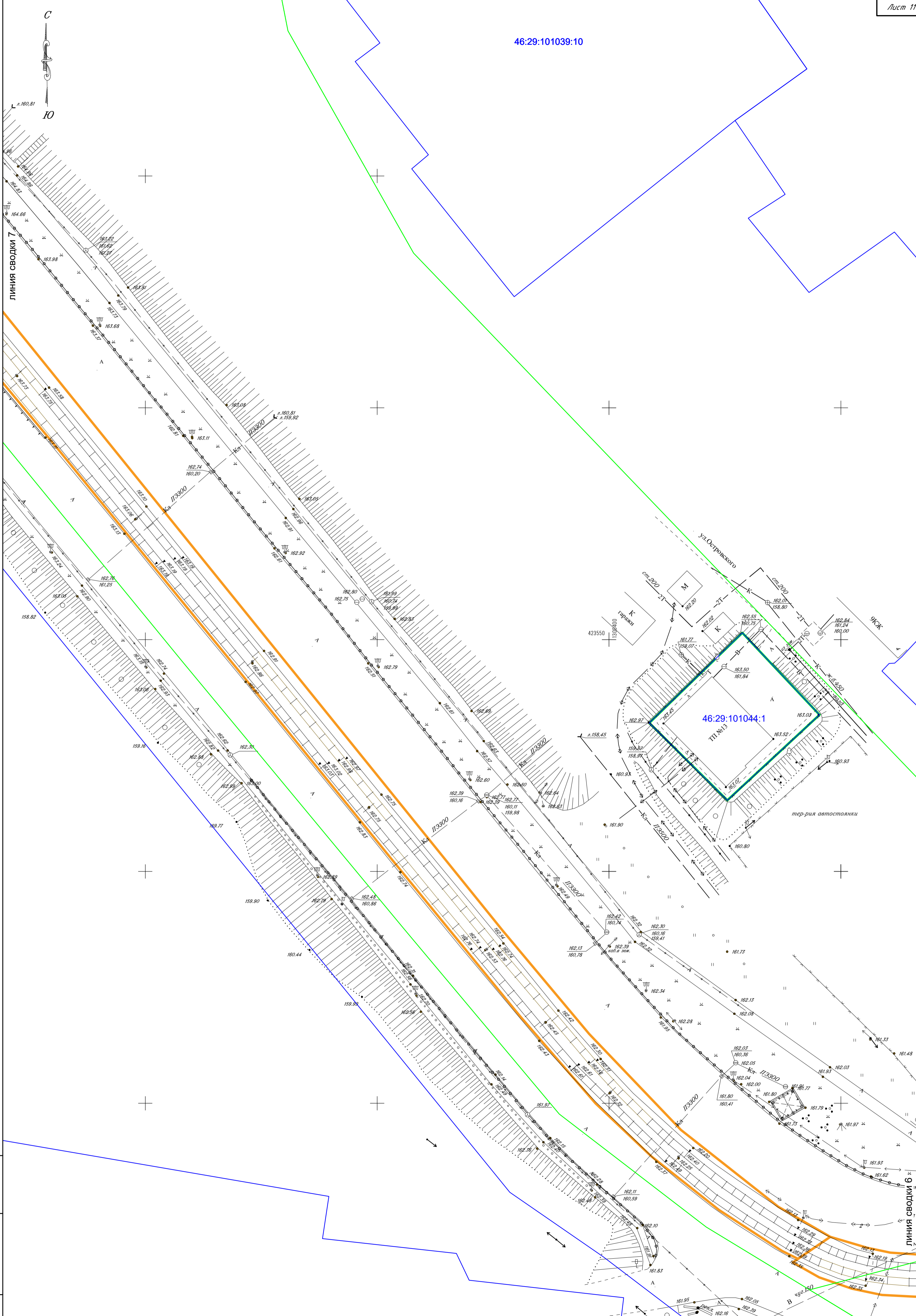


Ив. N подл.	Подп. и дата	Взам. инв. N

Кол.уч	Лист	№ док	Подп.	Дата

Чертеж межевания территории

46:29:101039:10

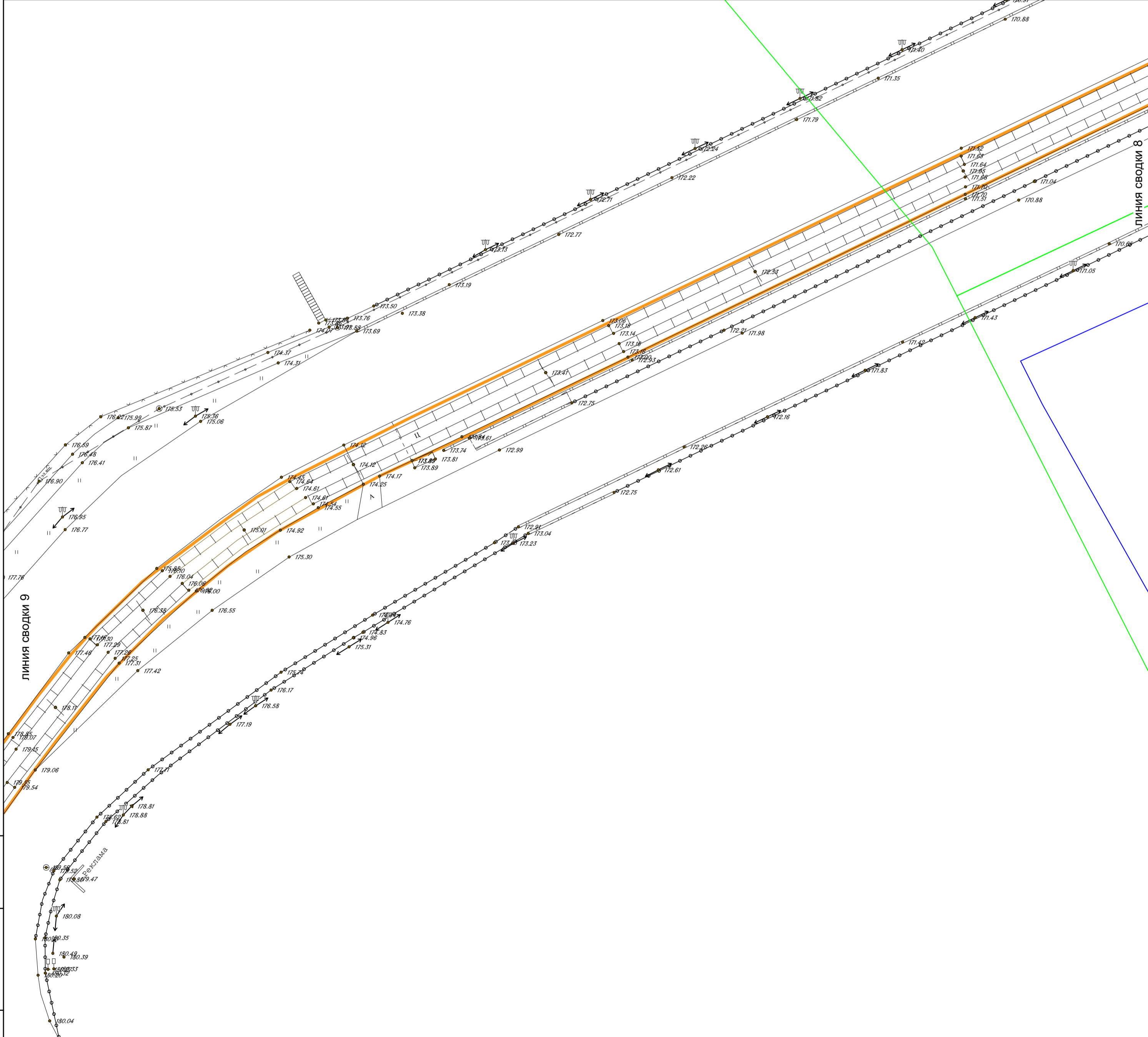
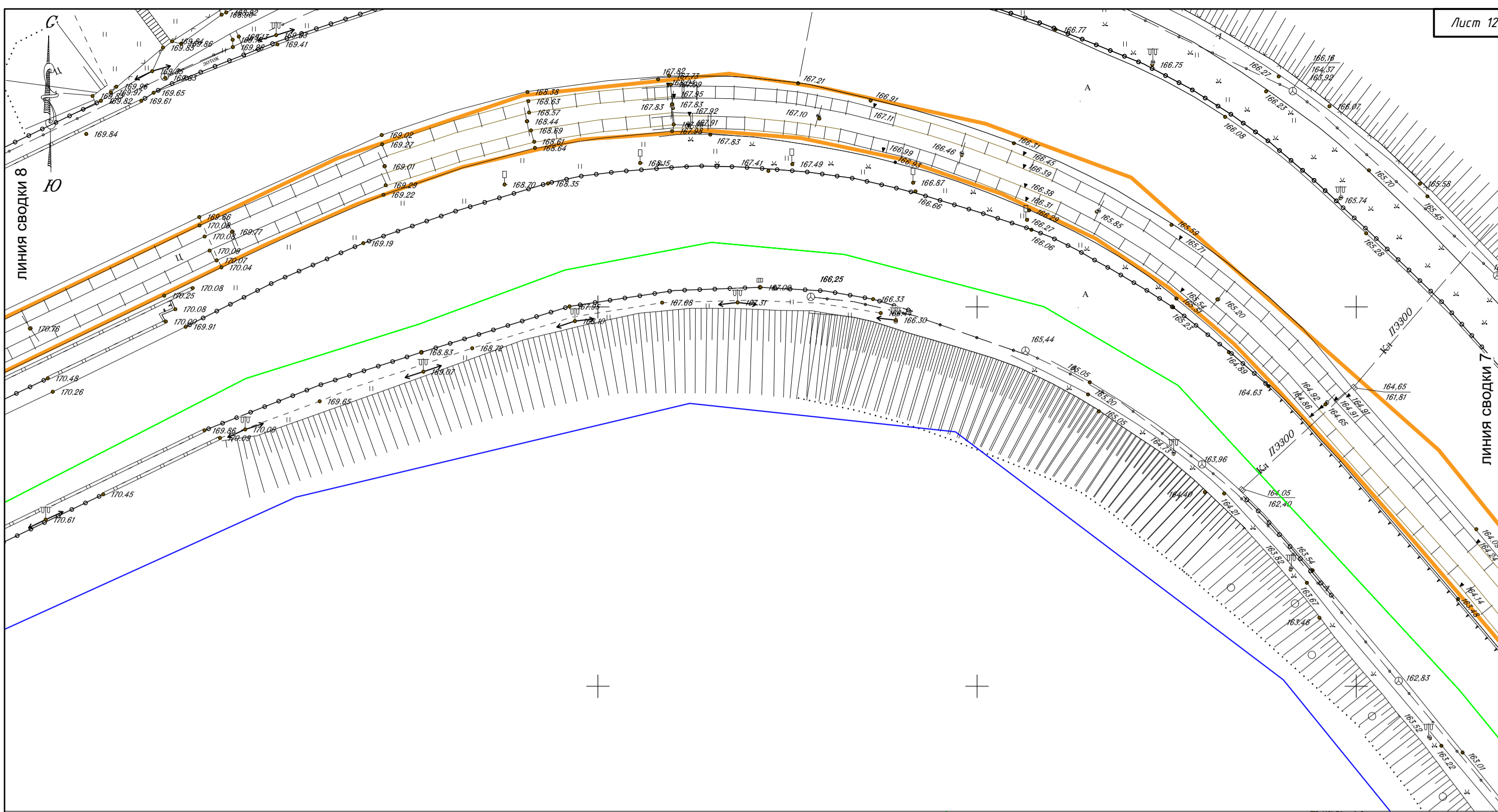


46:29:101044:1

Чертеж межевания территории

Инв. N подл.	
Подп. и дата	
Взам. инв. N	

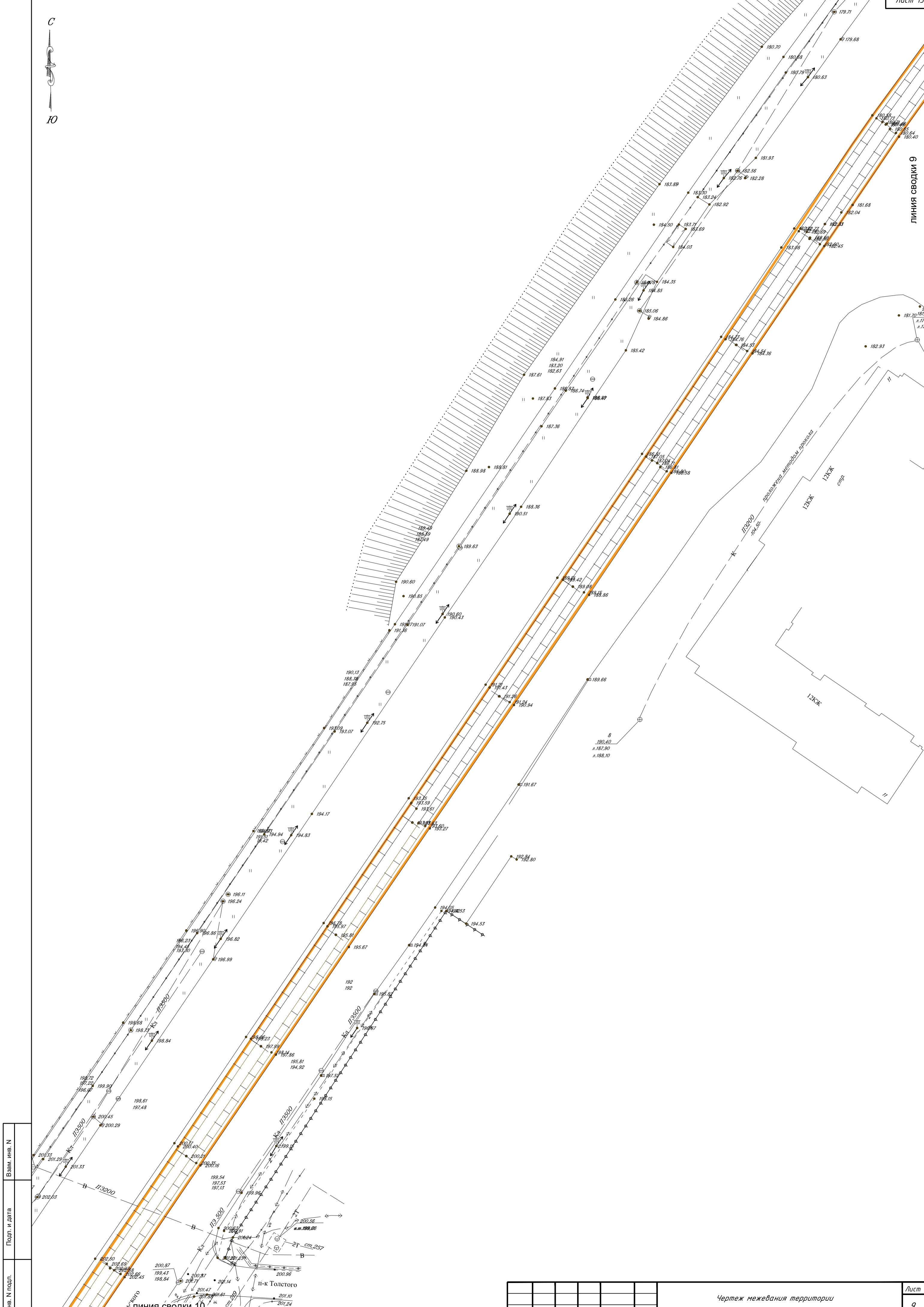
Кол.уч	Лист	№ док	Подп.	Дата



Инв. N подл.	Подп. и дата	Взам. инв. N
--------------	--------------	--------------

Кол.ч	Лист	№ док	Подп.	Дата
-------	------	-------	-------	------

Чертеж межевания территории

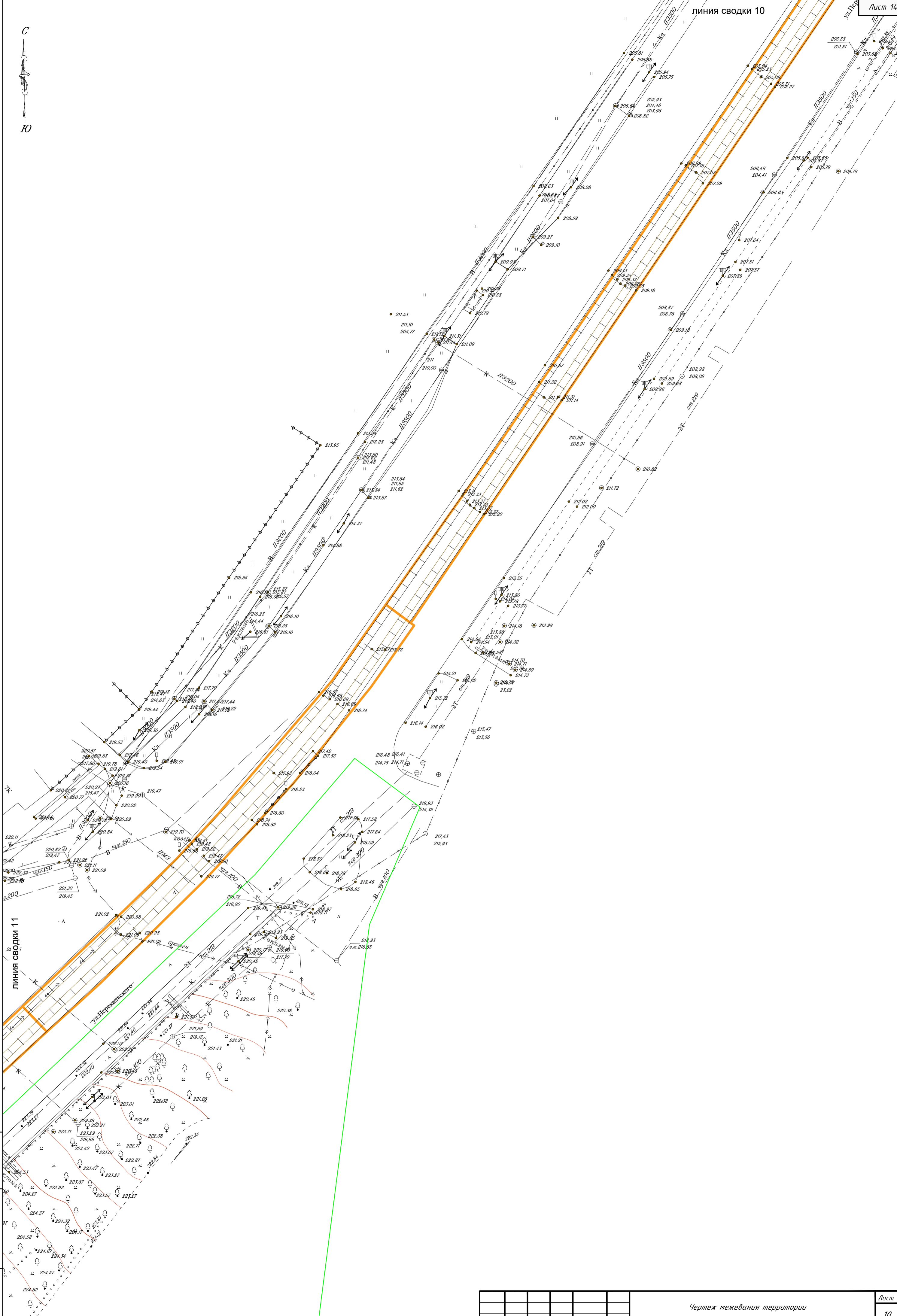


Изм. N подл.	Подп. и дата	Взам. инв. N

Кол.уч	Лист	№ док	Подп.	Дата

Чертеж межевания территории

ЛИНИЯ СВОДКИ 10



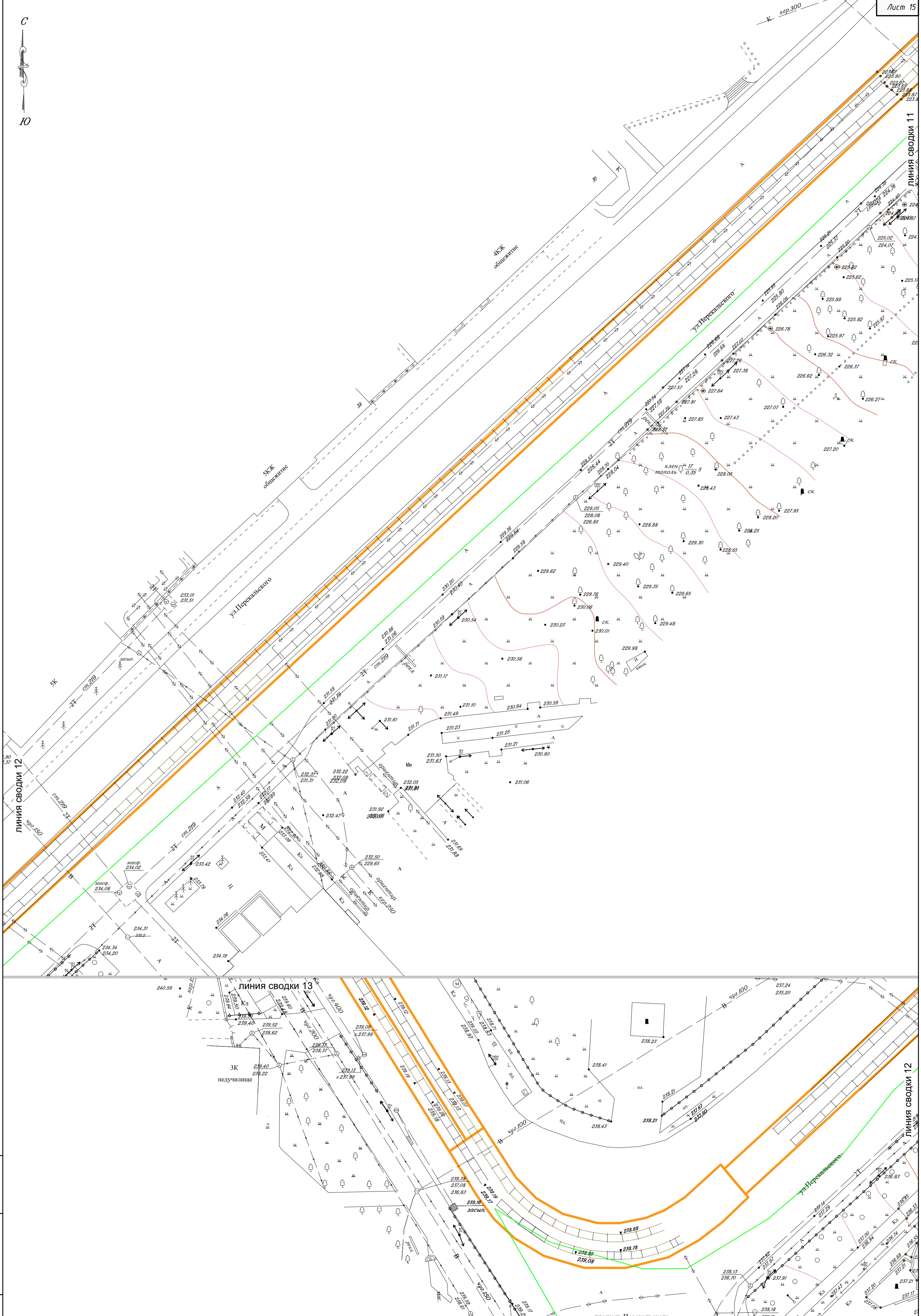
Инв. N подл.	Подп. и дата	Взам. инв. N

Кол.уч	Лист	№ док	Подп.	Дата

Чертеж межевания территории

С

Ю



Инв. N подл.	Подп. и дата	Взам. инв. N

Кол.уч	Лист	№ док	Подп.	Дата

Чертеж межевания территории

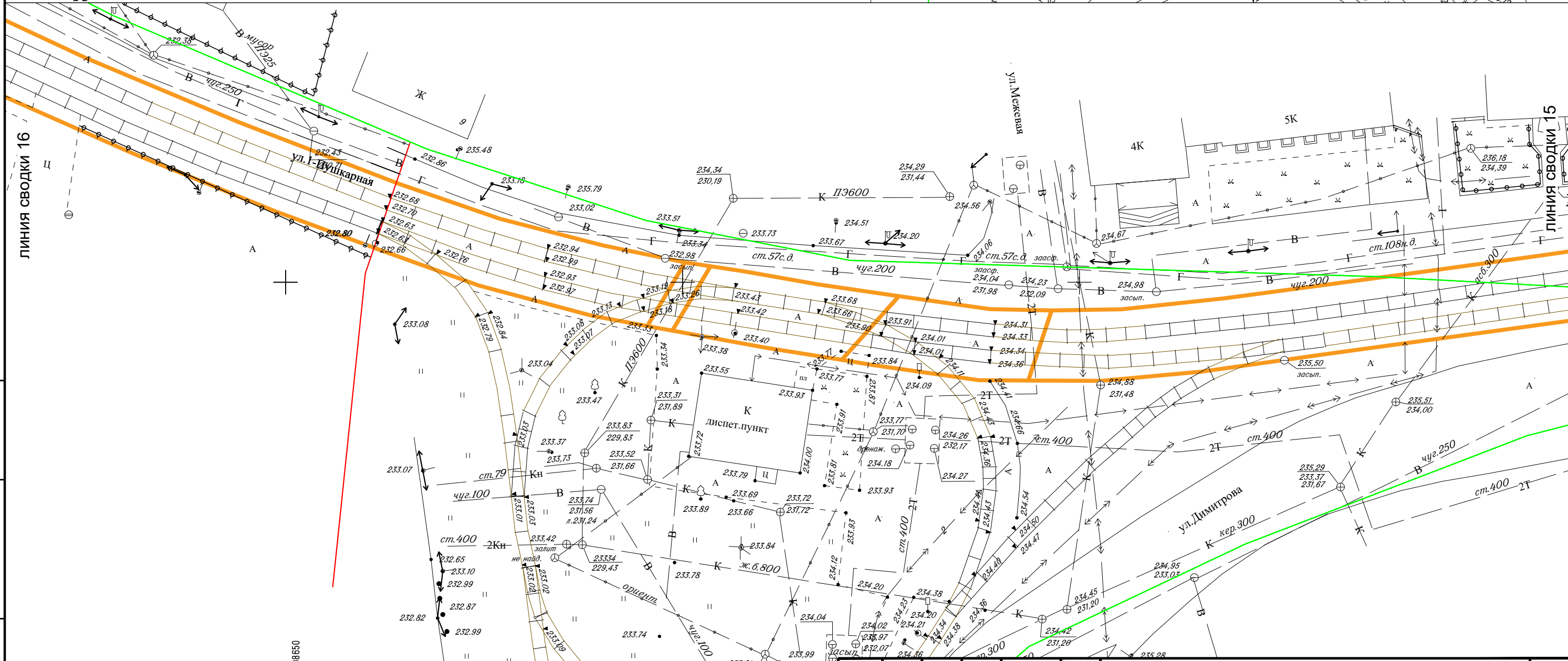
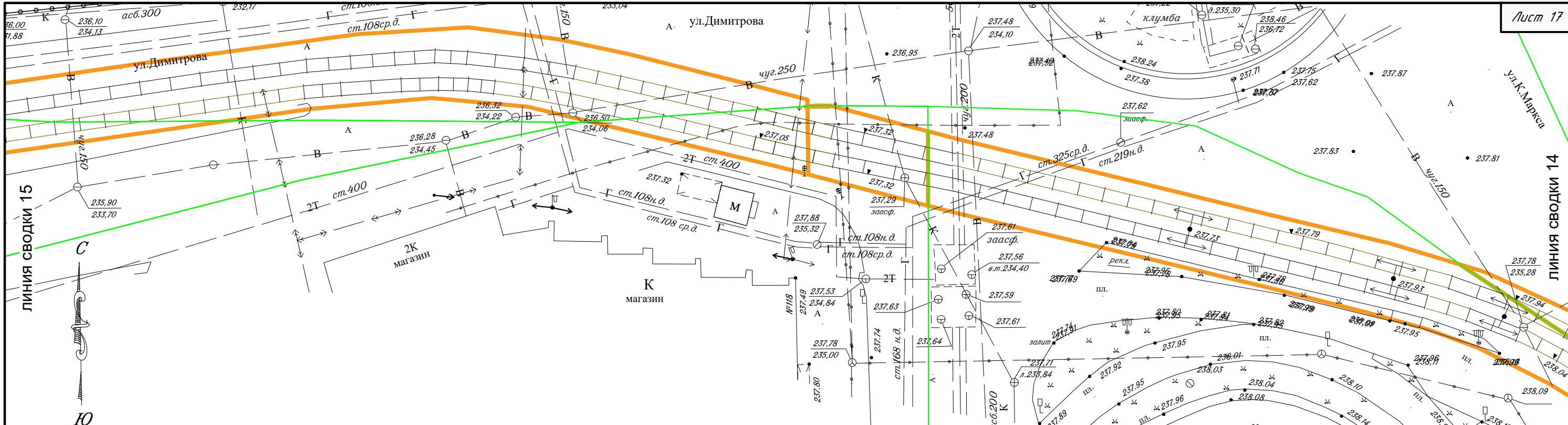




Ив. N подл.	Подл. и дата	Взам. инв. N

Кол.ч	Лист	№ док	Подп.	Дата

Чертеж межевания территории



Инв. N подл.	Подл. и дата	Взам. инв. N

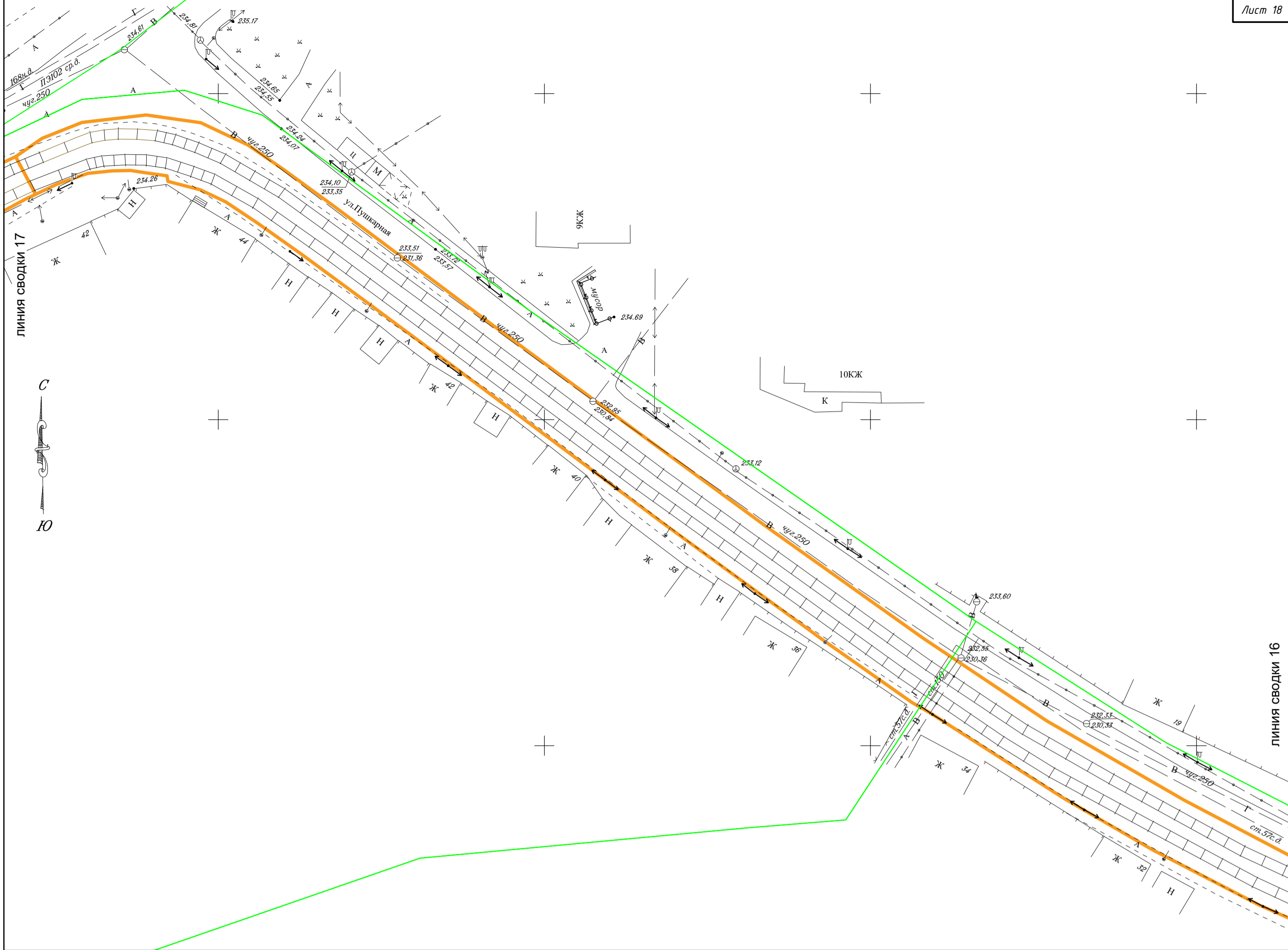
423100  
1298650

Кол.уч	Лист	№ док	Подп.	Дата

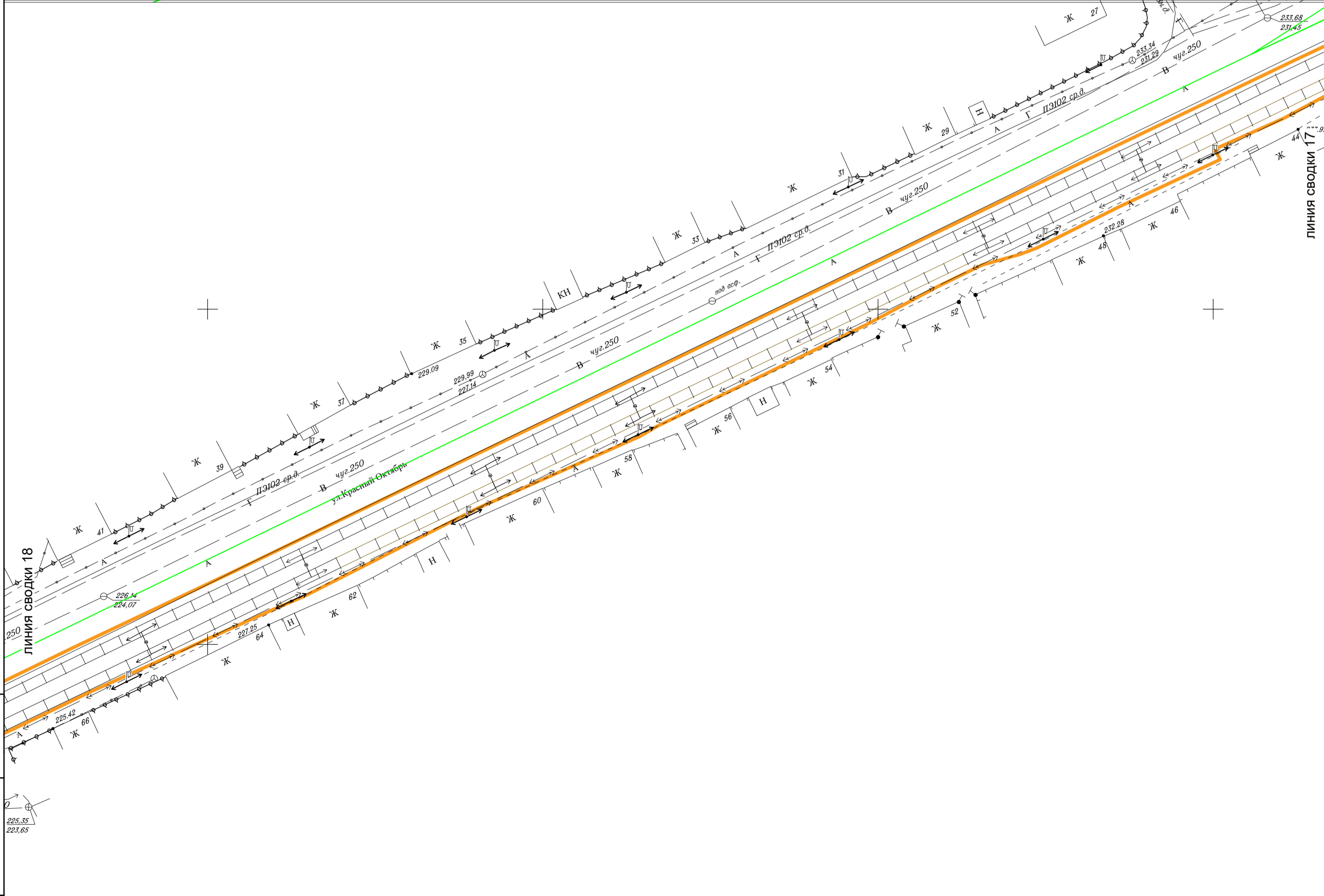
Чертеж межевания территории

Копировал

Формат А3

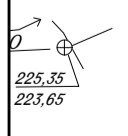


ЛИНИЯ СВОДКИ 16





ЛИНИЯ СВОДКИ 17

Инв. N подл.	Взам. инв. N
Подп. и дата	



Кол.уч	Лист	№ док	Подп.	Дата
--------	------	-------	-------	------

Чертеж межевания территории

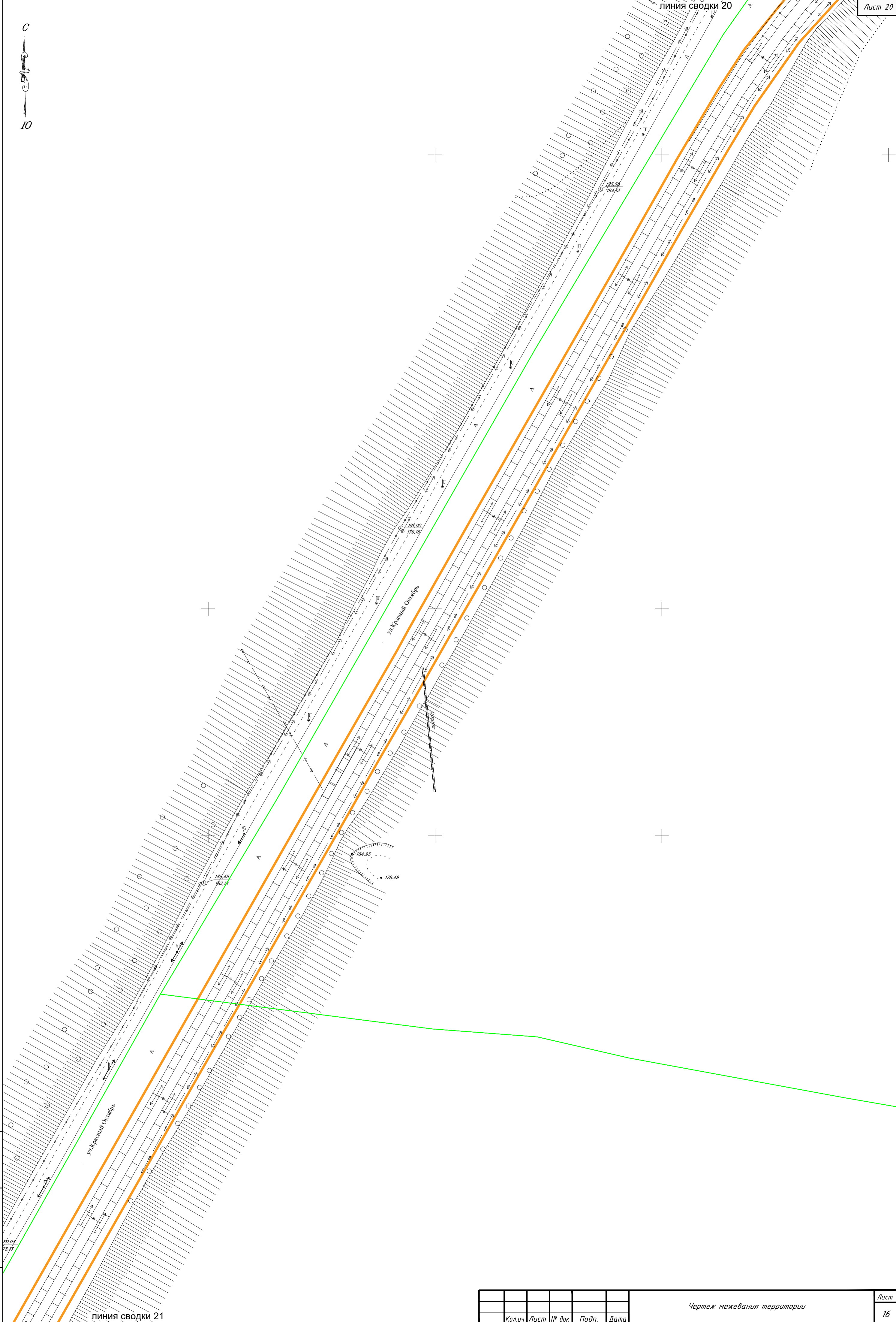


Изм. N подл.  
 Подл. и дата  
 Взам. инв. N

Кол.уч	Лист	№ док	Подл.	Дата

Чертеж межевания территории

С  
Ю



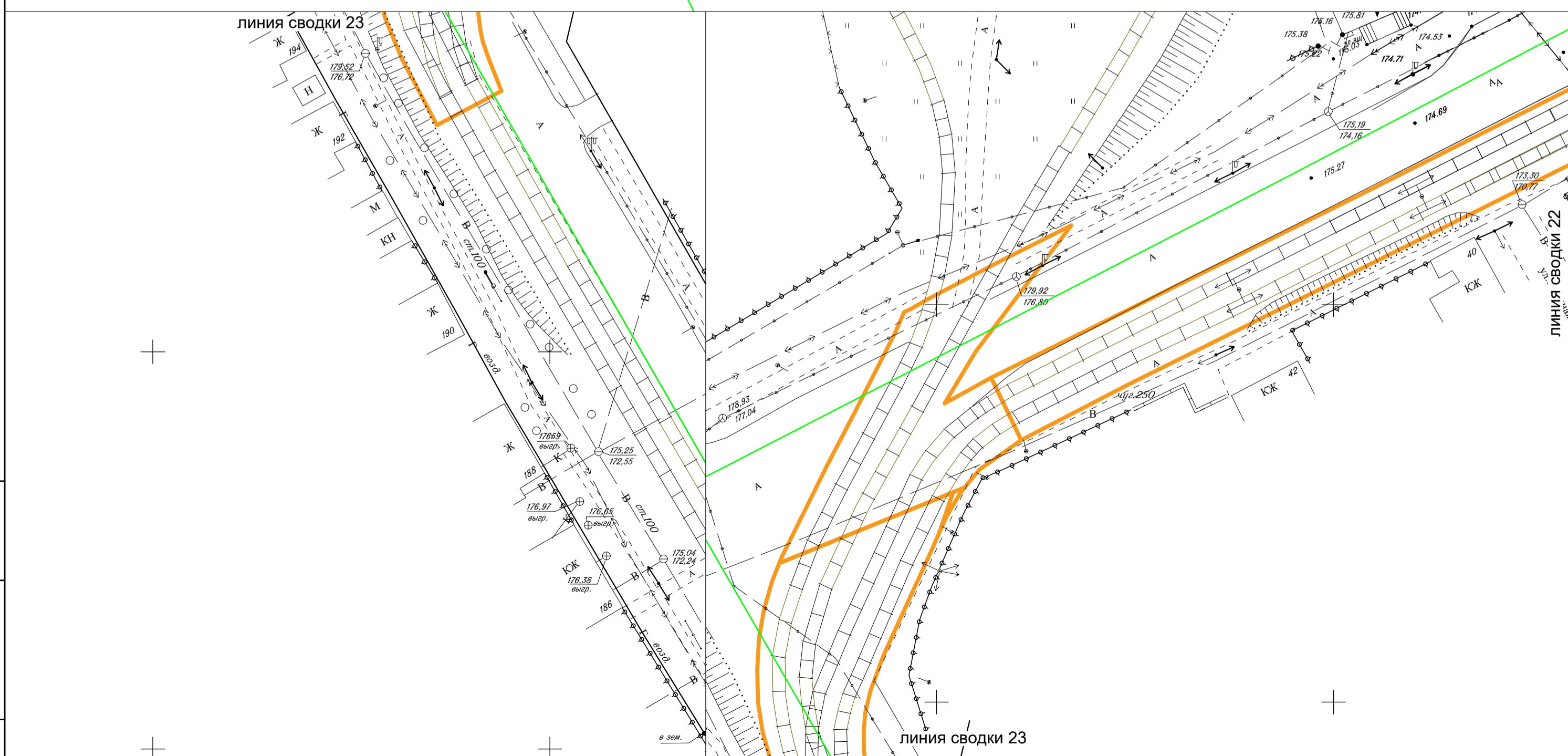
Инв. N подл.	Подл. и дата	Взам. инв. N
	82.04 78.15	

ЛИНИЯ СВОДКИ 21

ЛИНИЯ СВОДКИ 20

Кол.уч	Лист	№ док	Подп.	Дата

Чертеж межевания территории



Инв. N подл.
Подп. и дата
Взам. инв. N

Кол.уч	Лист	№ док	Подп.	Дата
--------	------	-------	-------	------

*раздел 2 "Проект межевания территории.  
Текстовая часть".*

*2023г.*

№	условные номера образуемых земельных участков	номера характерных точек образуемых земельных участков	кадастровый номер земельного участка / квартала	Вид разрешенного использования земельного участка (части земельного участка) существующий	Категория земель	Планируемая категория земель образуемого земельного участка	Способ образования земельного участка	Адрес земельных участков	Площадь исходных земельных участков кв.м.	Площадь части образуемых земельных участков кв.м.	Площадь образуемых земельных участков кв.м.
1	46:29:101041:ЗУ1	1-6	46:29:101041		Земли населённых пунктов	Земли населённых пунктов	образование из не разграниченных государственных земель	Курская область, г. Курск, ул. Маяковского		79	79
2	46:29:101041:1179(1):ЗУ1	57-63	46:29:101041:1179(1)	Улично дорожная сеть	Земли населённых пунктов	Земли населённых пунктов	раздел	Курская область, г. Курск, ул. Маяковского	7411	5723	5723
3	46:29:101041:690/ЗУ1(1)	64-67	46:29:101041:690	Земельные участки (территории) общего пользования	Земли населённых пунктов	Земли населённых пунктов	раздел	Курская область, г. Курск, ул. Октябрьская - ул.Маяковского	1870	2	256
4	46:29:101041:690/ЗУ1(2)	68-75	46:29:101041:690		Земли населённых пунктов	Земли населённых пунктов	раздел			254	
5	46:29:101041:690/чзу1	76-79	46:29:101041:690	Земельные участки (территории) общего пользования	Земли населённых пунктов	Земли населённых пунктов	образование части земельного участка	Курская область, г. Курск, ул. Октябрьская - ул.Маяковского	1870	17	17

Инов. N подл.	Подп. и дата	Взам. инв. N

Образуемые земельные участки относятся к территории общего пользования. Запрашиваемый вид разрешенного использования: улично-дорожная сеть.



№	условный номер	кадастровый номер земельного участка / квартала	Вид разрешенного использования земельного участка (части земельного участка) существующий	Категория земель	Адрес земельных участков	Площадь части образуемых сервитутов кв.м.	Площадь образуемых сервитутов кв.м.
1	Сервитут 1	46:29:101041		Земли населённых пунктов	Курская область, г. Курск, ул. Маяковского	93	93
2	Сервитут 2	46:29:101041		Земли населённых пунктов	Курская область, г. Курск, ул. Маяковского	102	119
3		46:29:101041:690	Земельные участки (территории) общего пользования	Земли населённых пунктов	Курская область, г. Курск, ул. Октябрьская - ул.Маяковского	17	

Инб. N подл.	Подп. и дата	Взам. инб. N

*Сведения о границах территории, применительно к которой  
осуществляется подготовка проекта межевания*

*2.2 Перечень координат характерных точек образуемых  
земельных участков (МСК 46)*

46:29:101041:3У1		
N	X	Y
1	423656.65	1301195.33
2	423646.90	1301192.44
3	423645.93	1301195.72
4	423646.32	1301195.85
5	423645.09	1301200.19
6	423654.38	1301202.97

46:29:101041:1179(1):3У1		
N	X	Y
7	423595.48	1301367.17
8	423524.25	1301609.05
9	423521.14	1301616.72
10	423517.78	1301624.71
11	423515.98	1301628.06
12	423513.71	1301630.99
13	423511.61	1301633.02
14	423507.23	1301635.94
15	423504.59	1301637.09
16	423501.51	1301637.97
17	423497.94	1301638.43
18	423495.19	1301638.43
19	423492.55	1301638.21
20	423488.44	1301637.59
21	423481.22	1301636.72
22	423446.81	1301630.32
23	423446.71	1301630.85

24	423444.25	1301630.39
25	423365.74	1301615.78
26	423356.09	1301612.96
27	423343.95	1301610.03
28	423336.99	1301607.85
29	423329.42	1301604.92
30	423319.93	1301600.42
31	423314.20	1301597.22
32	423306.85	1301592.51
33	423299.86	1301587.39
34	423291.66	1301580.51
35	423284.60	1301573.59
36	423283.75	1301574.52
37	423277.55	1301581.33
38	423276.55	1301582.43
39	423278.03	1301583.81
40	423289.09	1301593.39
41	423299.85	1301601.90
42	423304.05	1301605.72
43	423323.37	1301613.83
44	423335.61	1301618.97
45	423377.73	1301628.74
46	423409.87	1301634.60
47	423409.64	1301635.83
48	423446.02	1301642.60
49	423446.27	1301641.25
50	423451.19	1301642.14
51	423488.43	1301648.93

52	423492.52	1301649.63
53	423497.55	1301650.08
54	423497.55	1301650.08
55	423501.68	1301649.90
56	423506.52	1301649.02
57	423511.49	1301647.30
58	423515.99	1301644.88
59	423521.96	1301639.97
60	423526.14	1301634.60
61	423529.41	1301627.72
62	423530.96	1301622.83
63	423605.33	1301369.85

46:29:101041:690/3У1(1)		
N	X	Y
64	423614.09	1301309.38
65	423612.63	1301308.93
66	423612.29	1301310.07
67	423613.76	1301310.54

46:29:101041:690/3У1(2)		
N	X	Y
68	423645.93	1301195.72
69	423642.06	1301208.90
70	423638.67	1301207.90
71	423626.12	1301250.59
72	423629.51	1301251.59
73	423615.88	1301297.87
74	423617.25	1301298.25
75	423646.32	1301195.85

46:29:101041:690/чзУ1		
N	X	Y
76	423615.88	1301297.87
77	423612.63	1301308.93
78	423614.09	1301309.38
79	423617.25	1301298.25

*2.3 Перечень координат характерных точек образуемого  
публичного сервитута (МСК 46)*

Сервитут 1		
N	X	Y
80	423607.84	1301361.30
81	423598.08	1301358.32
82	423595.48	1301367.17
83	423605.33	1301369.85

Сервитут 2		
N	X	Y
84	423614.09	1301309.38
85	423622.36	1301311.89
86	423625.70	1301300.54
87	423617.25	1301298.25
88	423615.88	1301297.87
89	423612.63	1301308.93
90	423614.09	1301309.38
91	423617.25	1301298.25

Инв. N подл.	Подп. и дата	Взам. инв. N

2.4 Перечень координат характерных точек границ территории, применительно к которой осуществляется подготовка проекта межевания (МСК 46)

N	X	Y
1	423276.55	1301582.43
2	423278.03	1301583.81
3	423289.09	1301593.39
4	423299.85	1301601.90
5	423304.05	1301605.72
6	423323.37	1301613.83
7	423335.61	1301618.97
8	423377.73	1301628.74
9	423409.87	1301634.60
10	423409.64	1301635.83
11	423446.02	1301642.60
12	423446.27	1301641.25
13	423488.43	1301648.93
14	423490.92	1301649.38
15	423493.49	1301649.76
16	423497.55	1301650.08
17	423497.55	1301650.08
18	423501.68	1301649.90
19	423506.52	1301649.02
20	423511.49	1301647.30
21	423515.99	1301644.88
22	423521.96	1301639.97
23	423526.14	1301634.60
24	423529.41	1301627.72
25	423530.96	1301622.83
26	423605.33	1301369.85
27	423607.84	1301361.30
28	423622.36	1301311.89
29	423625.70	1301300.54
30	423639.25	1301254.45
31	423640.72	1301254.89
32	423653.27	1301212.19
33	423651.80	1301211.76
34	423654.38	1301202.97
35	423656.65	1301195.33
36	423646.90	1301192.44

37	423644.65	1301200.08
38	423642.06	1301208.90
39	423638.67	1301207.90
40	423626.12	1301250.59
41	423629.51	1301251.59
42	423598.08	1301358.32
43	423595.48	1301367.17
44	423524.25	1301609.05
45	423521.14	1301616.72
46	423517.79	1301624.71
47	423515.98	1301628.06
48	423513.71	1301630.99
49	423511.61	1301633.02
50	423507.23	1301635.94
51	423504.59	1301637.09
52	423501.51	1301637.97
53	423497.94	1301638.43
54	423495.19	1301638.43
55	423492.55	1301638.21
56	423488.44	1301637.59
57	423481.22	1301636.72
58	423446.81	1301630.32
59	423446.71	1301630.85
60	423365.74	1301615.77
61	423356.09	1301612.96
62	423343.95	1301610.03
63	423336.99	1301607.85
64	423329.42	1301604.91
65	423319.93	1301600.41
66	423314.20	1301597.22
67	423306.85	1301592.51
68	423299.86	1301587.39
69	423291.66	1301580.51
70	423284.60	1301573.59
71	423283.75	1301574.52
72	423277.55	1301581.33

Инв. N подл.	Подп. и дата	Взам. инв. N