



АДМИНИСТРАЦИЯ ГОРОДА КУРСКА
Курской области
РАСПОРЯЖЕНИЕ

«19» января 2023г.

№ 34-ра

О внесении изменения в распоряжение
Администрации города Курска от 16.03.2022 № 511-ра

В целях уточнения проекта межевания территории линейного объекта «Водовод от Киевского водозабора до насосной станции №7 в г. Курске», учитывая обращение областного казенного учреждения «Управление капитального строительства Курской области»:

1. Внести в распоряжение Администрации города Курска от 16.03.2022 № 511-ра «Об утверждении документации по планировке территории для размещения линейного объекта: «Водовод от Киевского водозабора до насосной станции №7 в г. Курске» следующее изменение:

проект межевания территории линейного объекта изложить в новой редакции согласно приложению к настоящему распоряжению.

2. Управлению информации и печати Администрации города Курска (Бочарова Н.Е.) обеспечить опубликование настоящего распоряжения в газете «Городские известия».

3. Управлению делами Администрации города Курска (Калинина И.В.) обеспечить размещение настоящего распоряжения на официальном сайте Администрации города Курска в информационно – телекоммуникационной сети «Интернет».

4. Распоряжение вступает в силу со дня его подписания.

И.о. главы Администрации
города Курска

Н. Цыбин



ООО "ЗЕМЛЕМЕР"

Свидетельство о допуске к работам в области инженерных изысканий № 080-01/И-038

Свидетельство о допуске к работам по подготовке проектной документации №102-01/П-176

ПРИЛОЖЕНИЕ
УТВЕРЖДЕН
распоряжением
Администрации города Курска
от "19" января 2023 г.
№ 34-ра

Заказчик: ООО специализированный застройщик "Инстеп"

*Объект: "Водовод от Киевского водозабора до насосной
станции №7 в г.Курске"*

ПРОЕКТ МЕЖЕВАНИЯ ТЕРРИТОРИИ

Основная часть

9866-02-ПМТ 1

2022г.



ООО "ЗЕМЛЕМЕР"

Свидетельство о допуске к работам в области инженерных изысканий № 080-01/И-038
Свидетельство о допуске к работам по подготовке проектной документации №102-01/П-176

ПРИЛОЖЕНИЕ 2
УТВЕРЖДЕНО

Распоряжением Администрации
Города Курска Курской области

№ _____ от _____ г.

Объект: "Водовод от Киевского водозабора до насосной
станции №7 в г.Курске"

ПРОЕКТ МЕЖЕВАНИЯ ТЕРРИТОРИИ

Основная часть

9866-02-ПМТ 1

Ген. директор ООО "ЗЕМЛЕМЕР"

Исполнитель



А.П. Карпушин

Д.В. Басов




2022г.

СОСТАВ ПРОЕКТА МЕЖЕВАНИЯ ТЕРРИТОРИИ

<i>№п/п</i>	<i>Наименование документа</i>	<i>страница</i>
<i>Основная часть.</i>		
1	<i>Схема расположения территории на кадастровом плане</i>	4
2	<i>Чертеж межевания территории</i>	5-22
3	<i>Текстовая часть</i>	24-32
<i>Материалы по обоснованию.</i>		
4	<i>Чертеж материалов по обоснованию межевания территории</i>	4-21
5	<i>Пояснительная записка.</i>	23-26

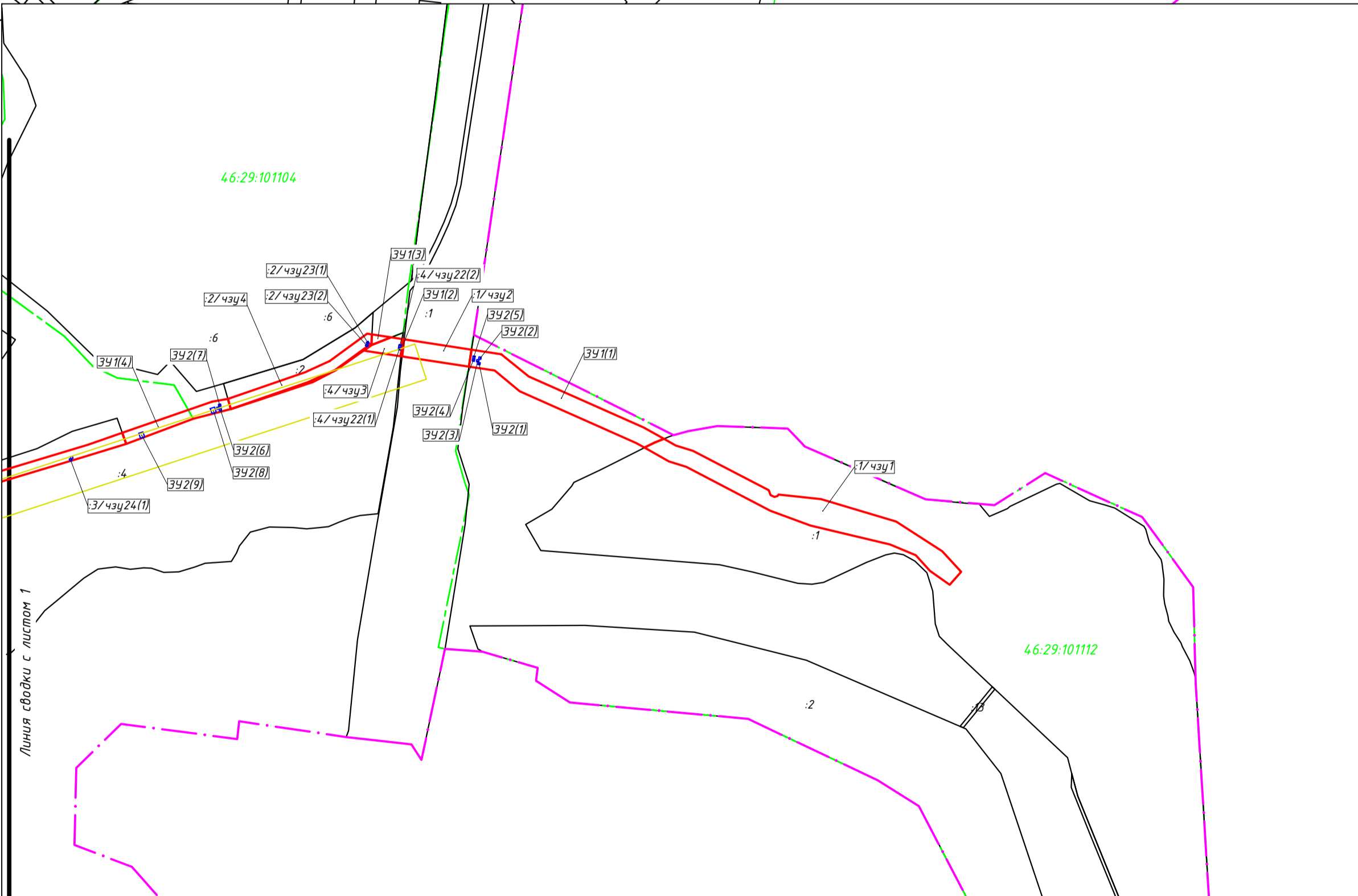
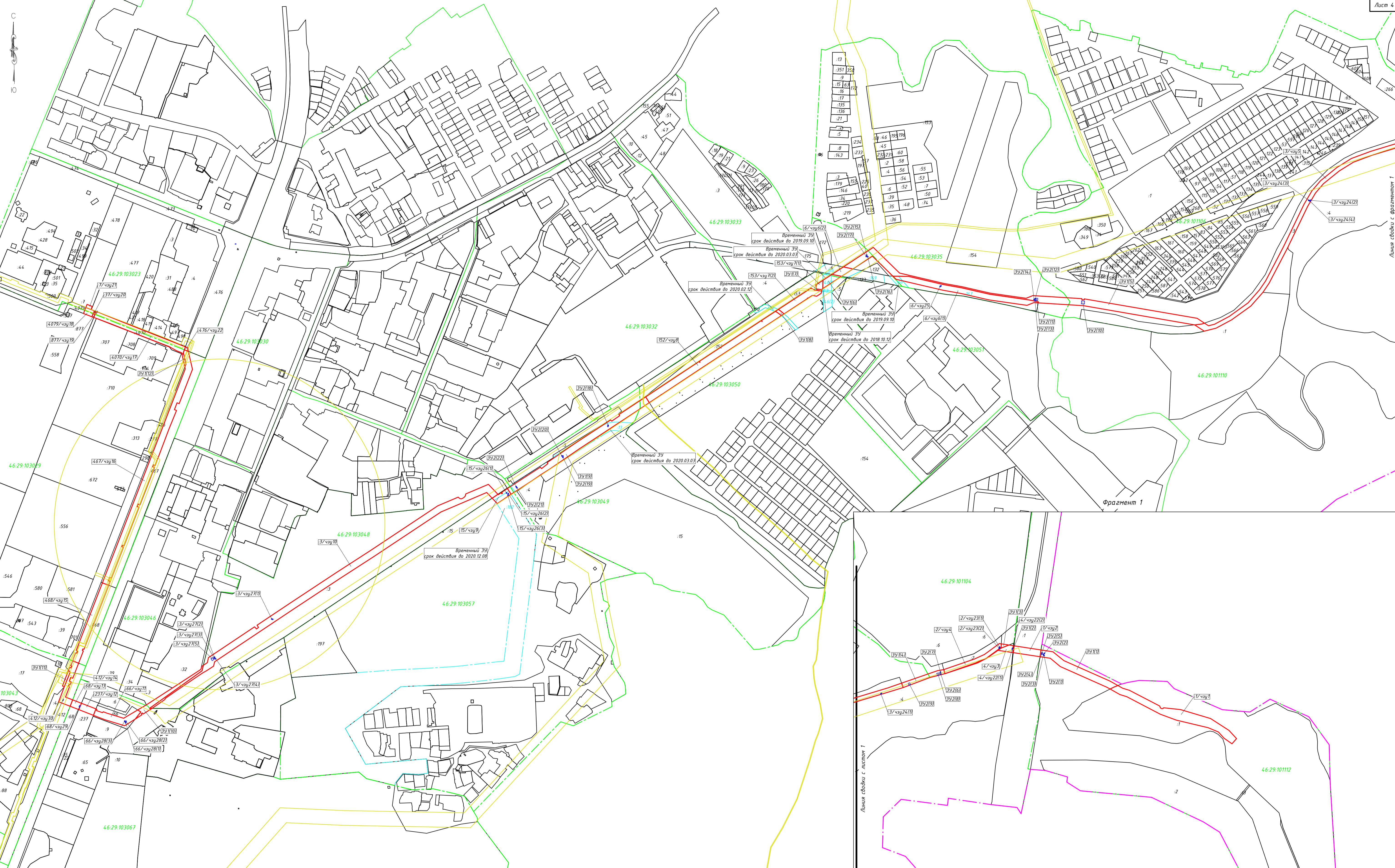
приложения

- *решение о подготовке документации по планировке территории*
- *сведения из ЕГРН*

						9866-02-ПМТ 1			
						<i>Проект межевания территории</i> <i>Объект: "Водовод от Киевского водозабора до насосной станции №7 в г.Курске"</i>			
<i>Изм.</i>	<i>Колуч</i>	<i>Лист</i>	<i>№ док</i>	<i>Подп.</i>	<i>Дата</i>				
						Заказчик: ООО специализированный застройщик "Инстеп"	<i>заказ</i>	<i>Лист</i>	<i>Листов</i>
	<i>Директор</i>	<i>Карпушин</i>			02.22		-	1	
	<i>Проверил</i>	<i>Косарев А.</i>			02.22	Содержание проекта	ООО "ЗЕМЛЕМЕР"		
	<i>Исполнитель</i>	<i>Басов Д.</i>			02.22				

*раздел 1 "Проект межевания территории.
Графическая часть".*

2022г.

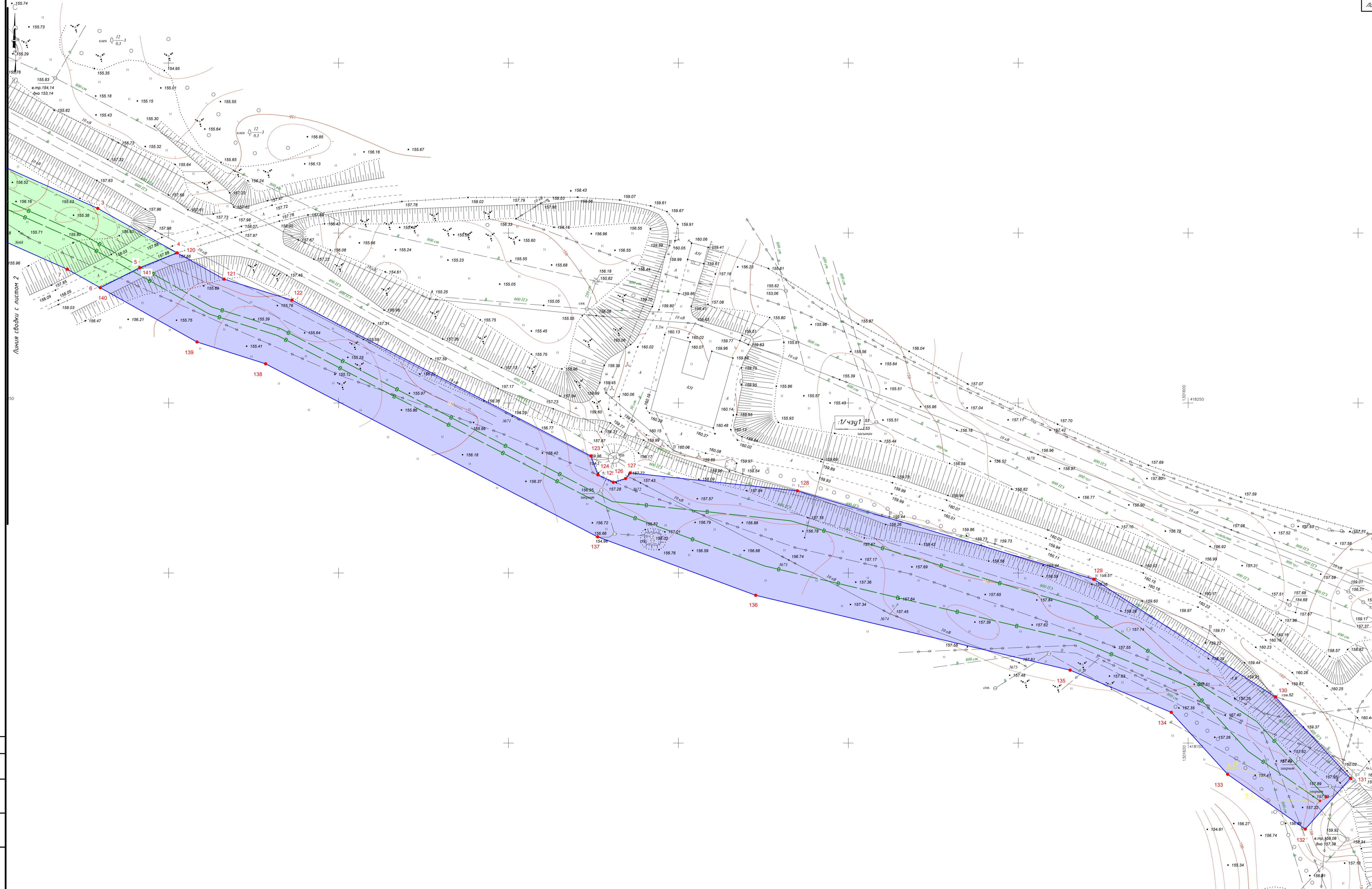


Условные обозначения:

- граница образуемого земельного участка для строительства линейного объекта
- граница образуемого земельного участка для эксплуатации линейного объекта
- граница административная
- граница кадастрового квартала
- зона с особыми условиями использования территории
- граница существующего земельного участка
- граница временного земельного участка
- XX номер земельного участка
- XX:XX:XXXXXX номер кадастрового квартала

Имя, № листа, Подпись и дата, Электронный адрес, Имя, № листа, Подпись и дата, Электронный адрес

9866-02-ПМТ1					
Проект межевания территории					
Объект: "Водовод от Киевского водозабора до насосной станции №7 в г. Курске"					
Изм.	Кол.	Лист № док.	Подп.	Дата	Заказчик:
				02.22	ООО специализированный застройщик "Истеп"
					масштаб
					1:1000
					лист
					1
					лист
					1
					Схема расположения территории на кадастровом плане
					ООО "ЗЕМЛЕМЕР"



Линия съединки с листом 2

Условные обозначения:

	граница образуемого земельного участка для строительства линейного объекта
	граница устанавливаемого публичного сервитута для строительства линейного объекта
	граница образуемого земельного участка для эксплуатации линейного объекта
	граница административная
	проектируемый водовод
	характерная точка

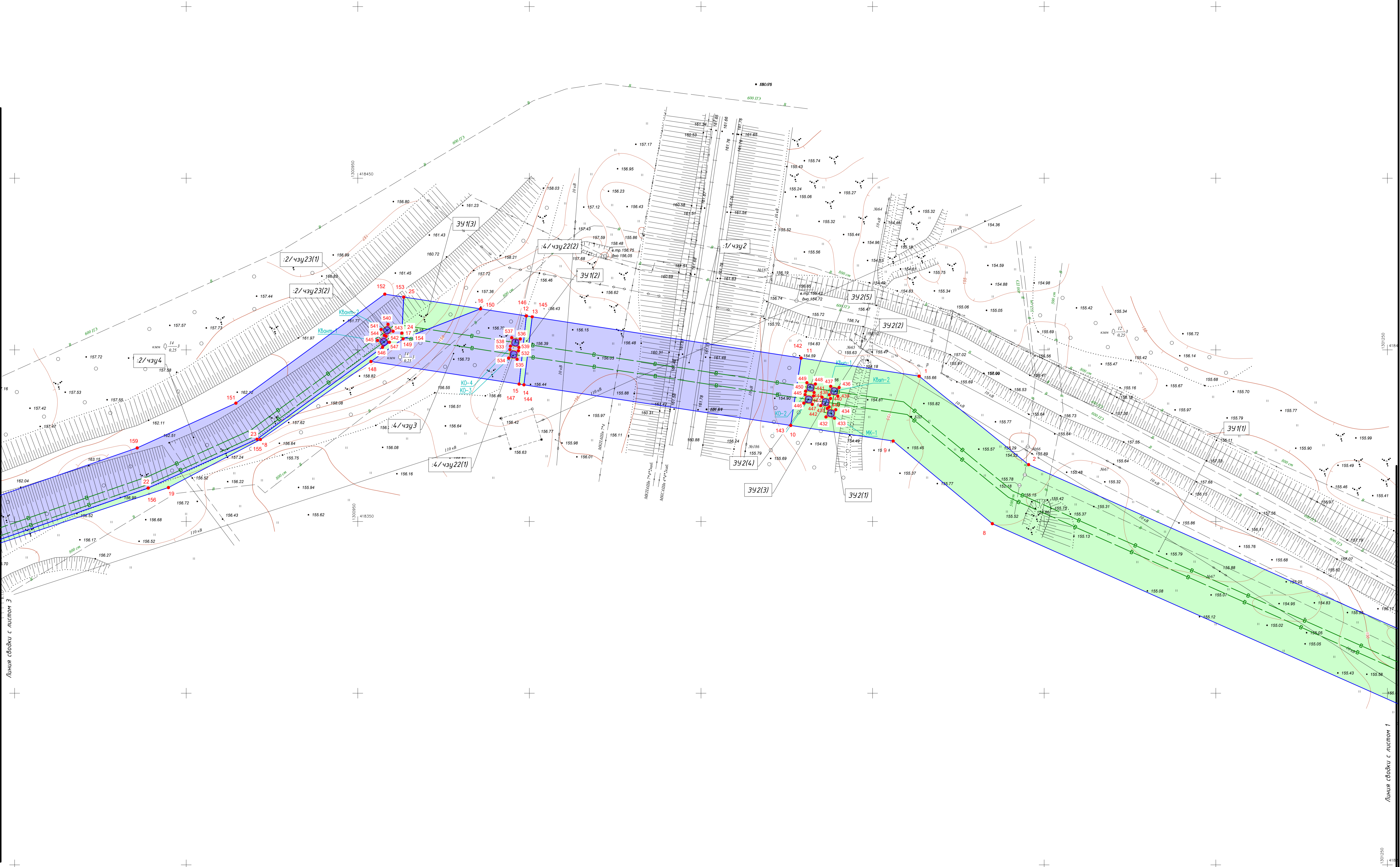
				9866-02-ПМТ1		
				Проект межевания территории		
				Объект: «Водовод от Киевского водозабора до насосной станции №7 в г.Курске»		
Изм.	Колуч	Лист	№ док.	Подп.	Дата	Заказчик:
	Директор	Карпушин	А		02.22	ООО Специализированный застройщик "Инстеп"
масштаб	Лист	Листов				
1:500	1	18				
Проверил	Косарев	А.		02.22	Чертеж межевания территории	
Исполнитель	Басов	Д.		02.22	ООО "ЗЕМЛЕМЕР"	

Составлено

Имя № табл.

Получил и дата

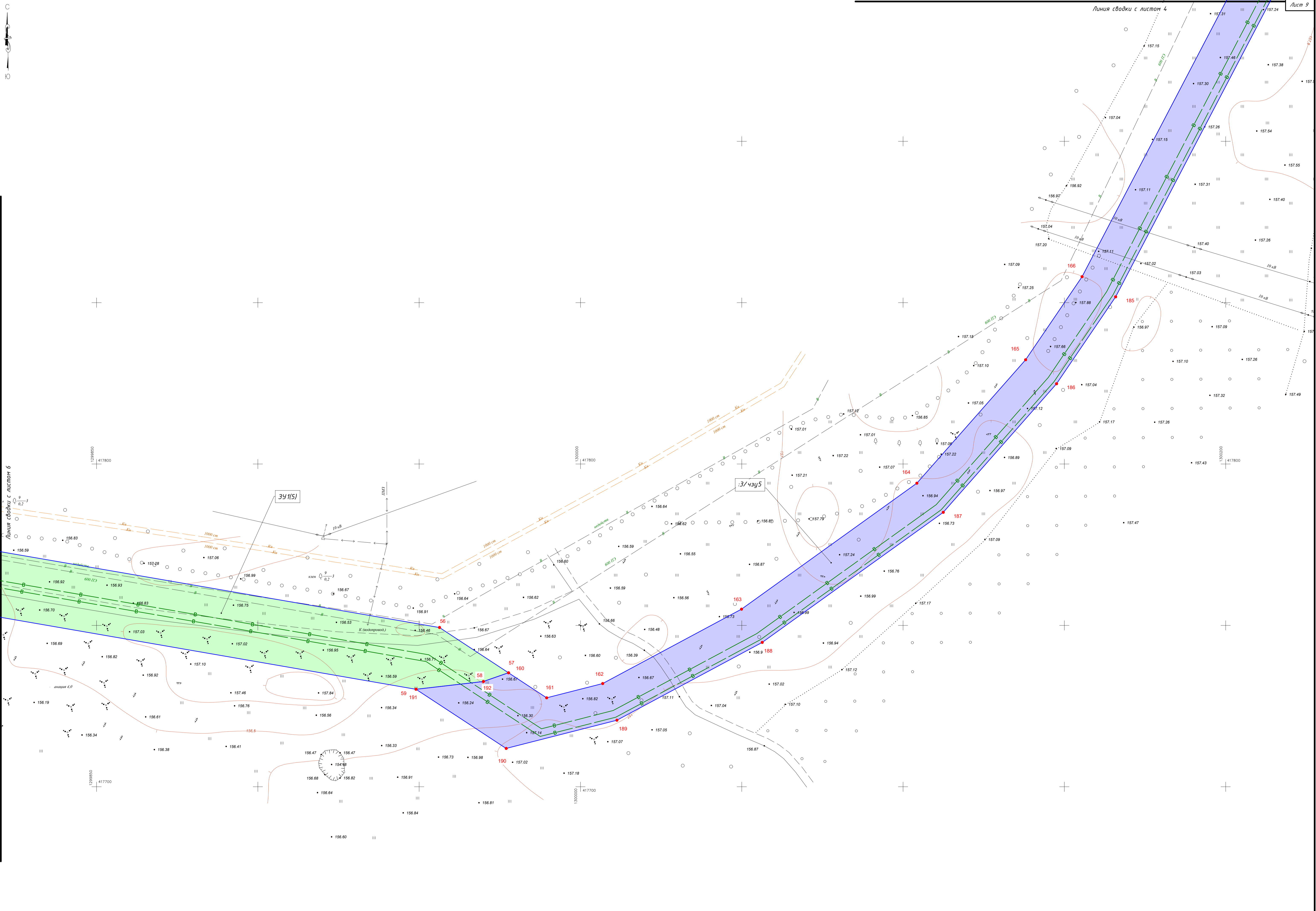
Взам. инв. №



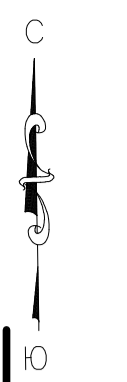
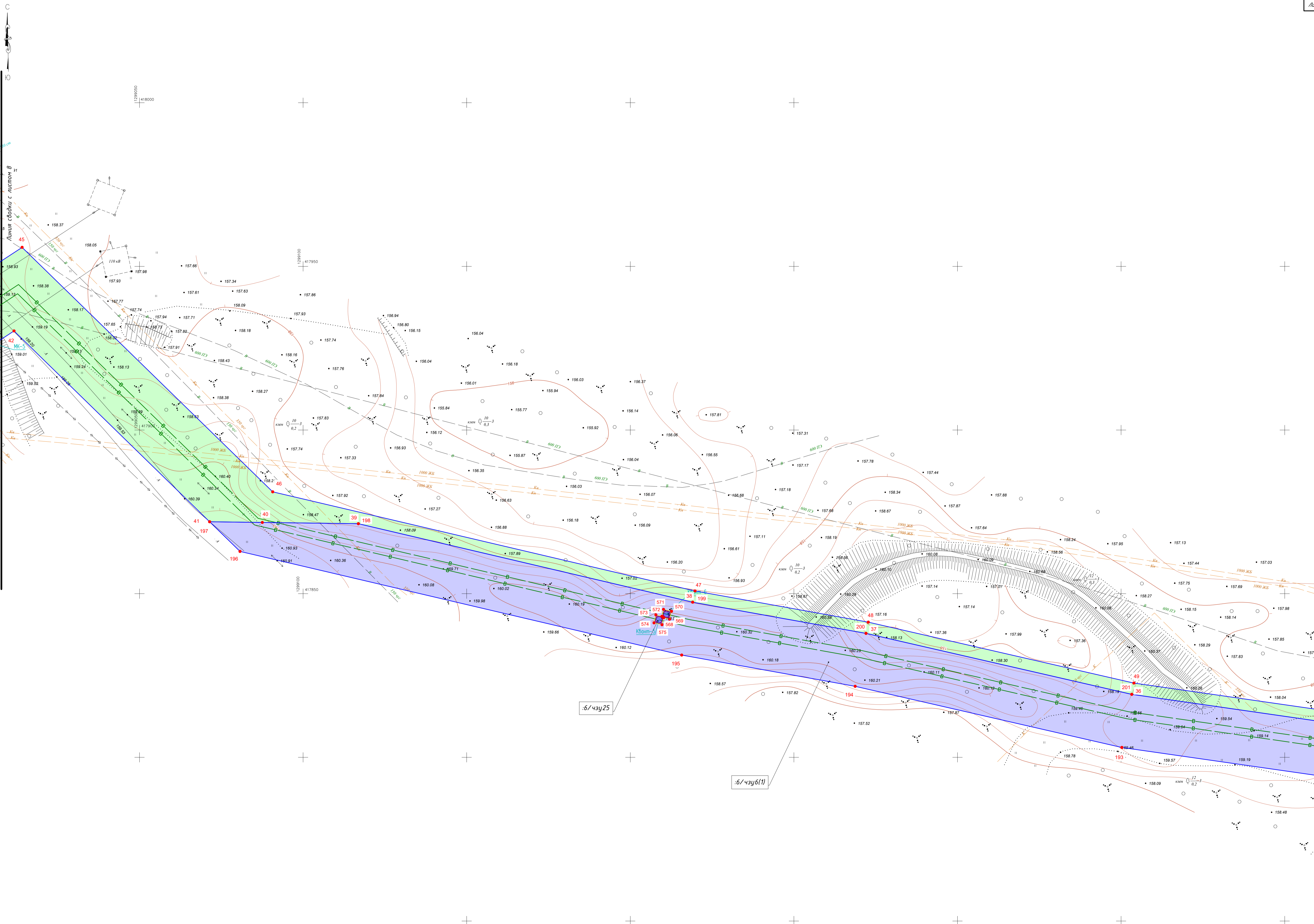
Линия свободки с листом 3

Линия свободки с листом 1

Имя	№ листа	Подпись и дата	Взам. инв. №



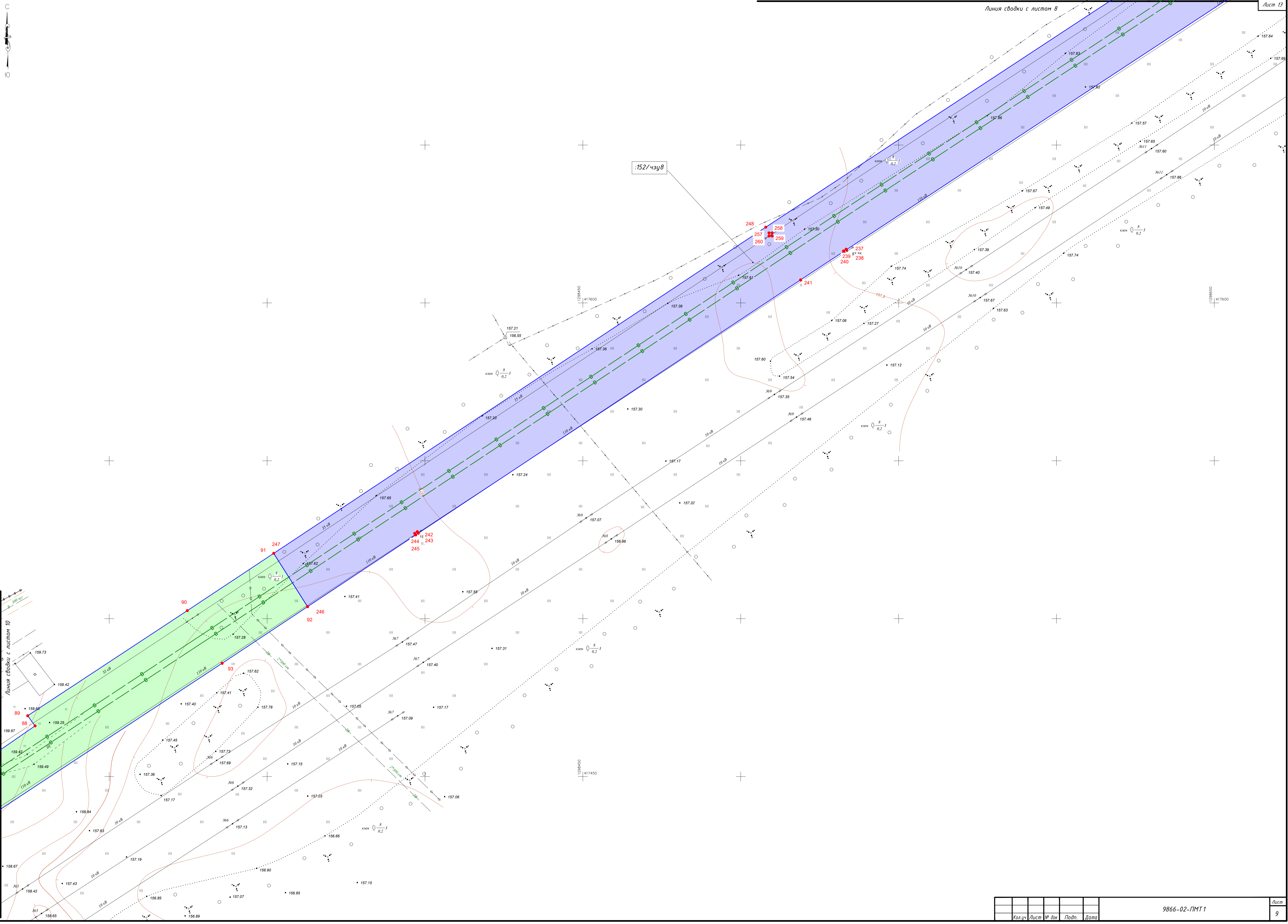
№ п/п	№ листа	Получен и дата	Взам. инв. №



№ п/п
Имя
Фамилия
Подпись и дата
Взам. инв. №
Ссылка

:6/чзү25

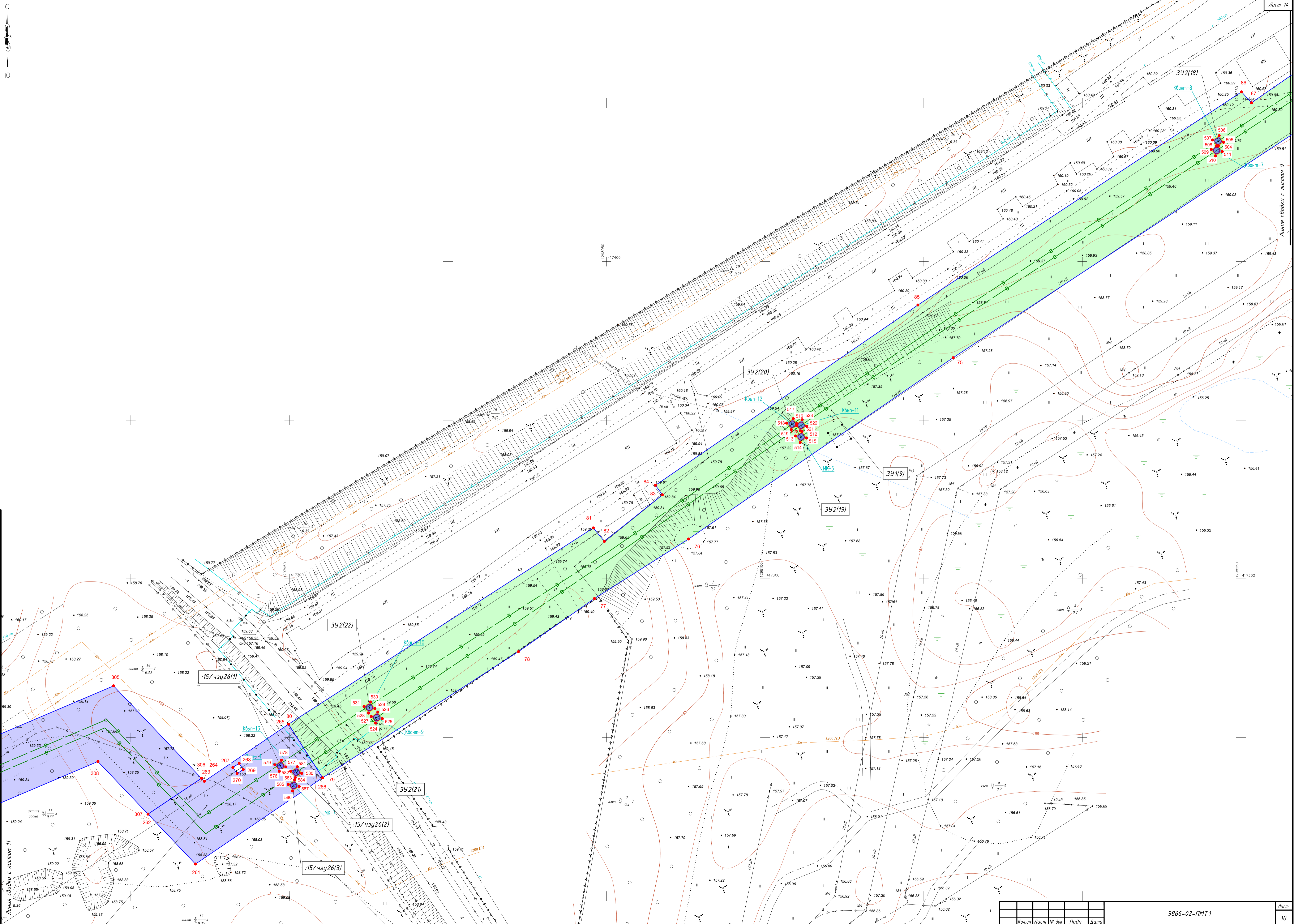
:6/чзү6(1)




Линия сводки с листом 10

:152/43y8

№ п/п	№ листа	№ докум.	№ дата	№ дата
1				
2				
3				
4				
5				
6				
7				
8				
9				
10				



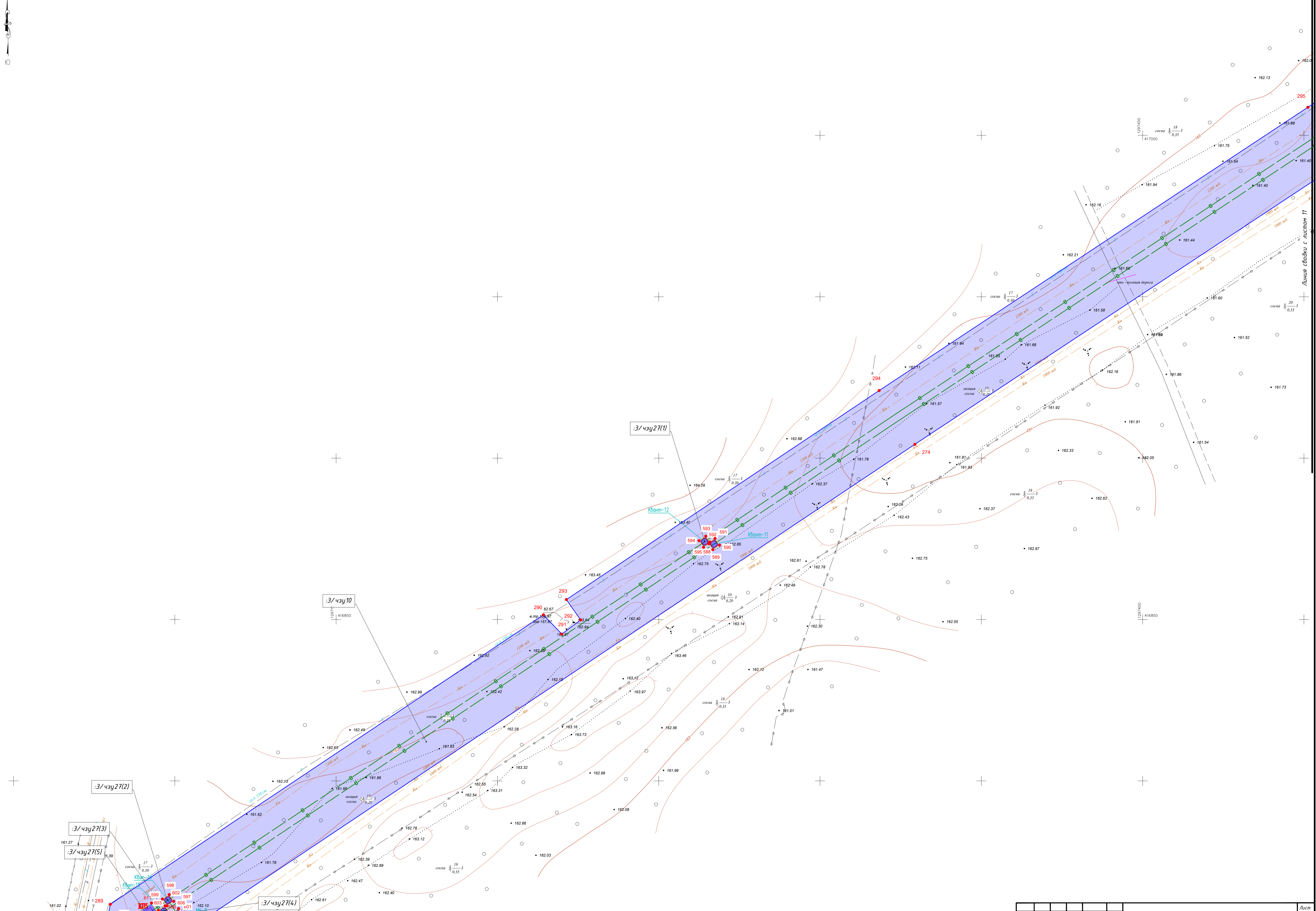
Спецификация
 Имя № листа
 Подпись и дата
 Электронный номер
 Листа с листа 11



№ лист	№ подл.	Получен и дата	Взам. инв. №
Сметено			

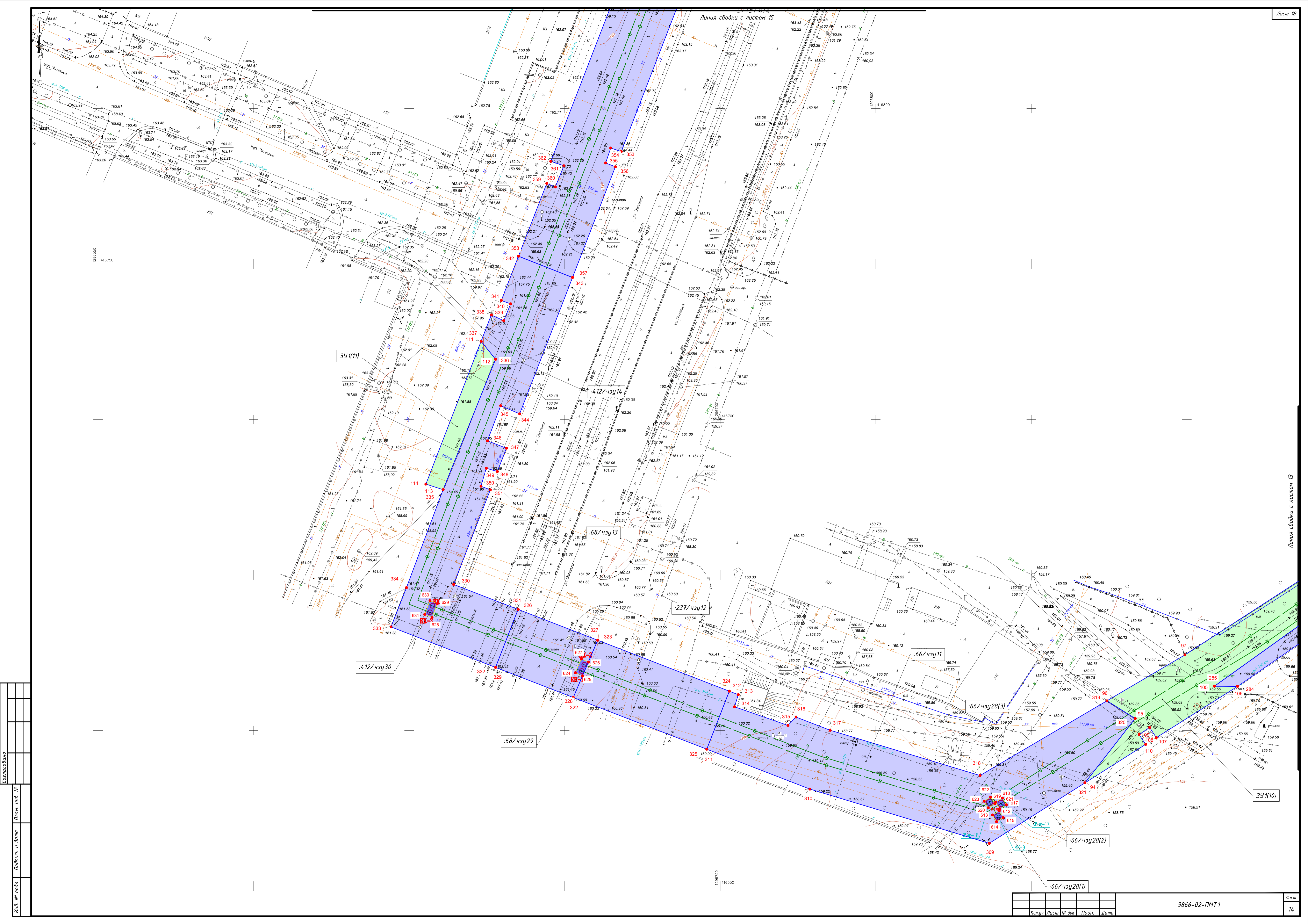


Спецификация
 № п/п
 Кол-во
 Листы
 № док
 Подп.
 Дата

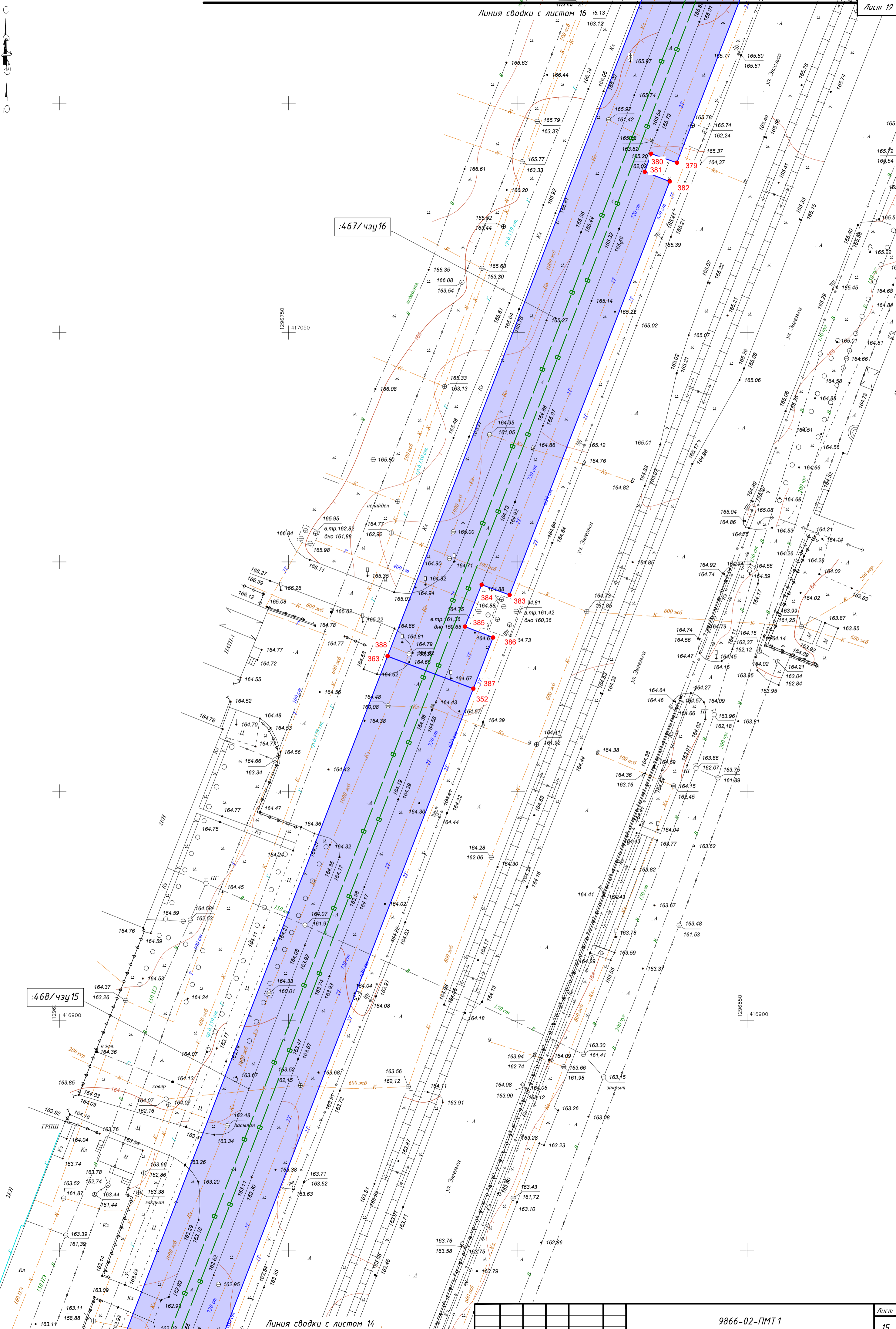


Линия свободки с листом 13

Линия сводки с листом 15



Имя № подл. Подпись и дата
 Электронный №
 Дата



:467/чзу16

:468/чзу15

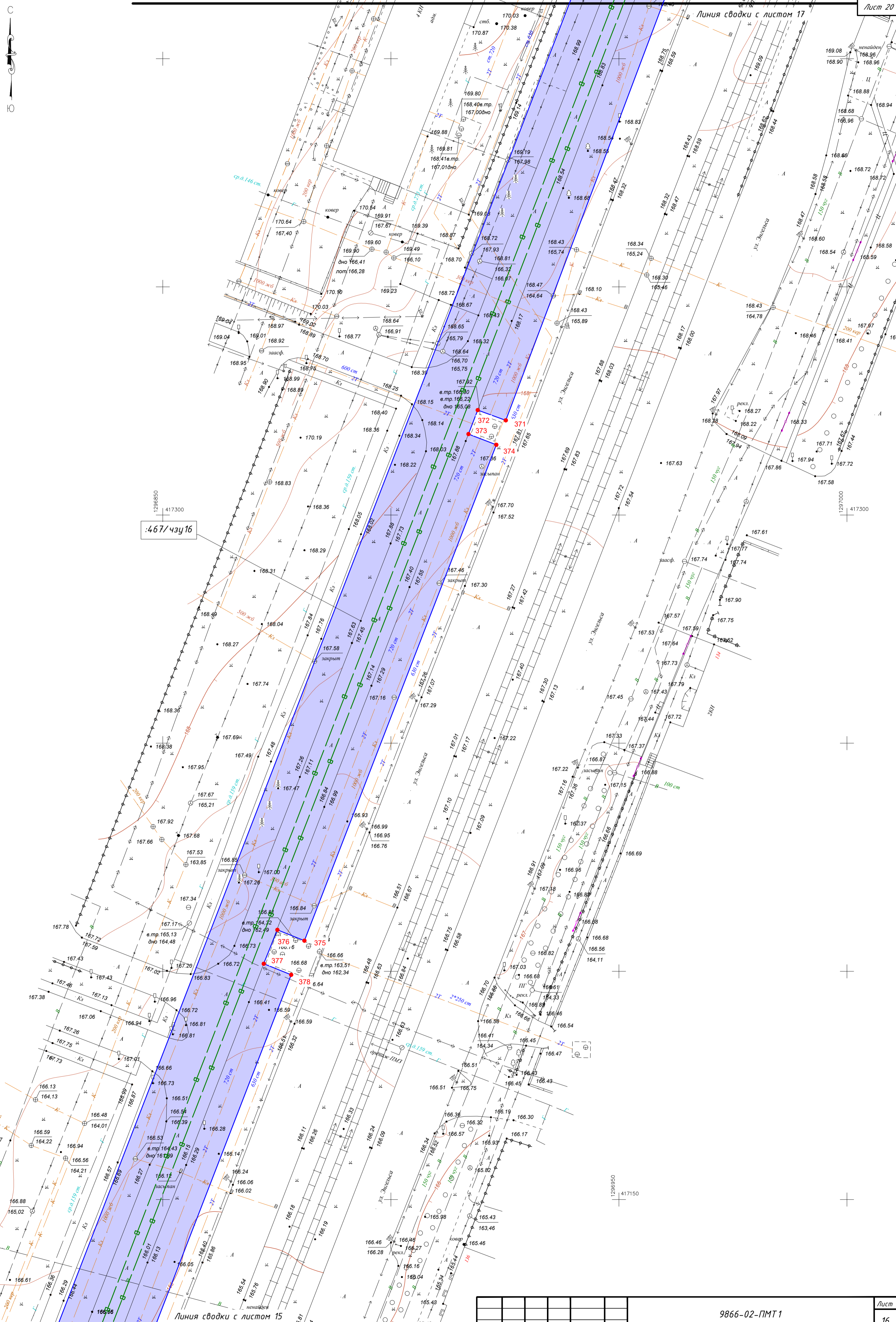
Линия сводки с листом 14

Кол.ч	Лист	№ док	Подп.	Дата

9866-02-ПМТ1

Согласовано

Инв. № подл.	Подпись и дата	Взам. инв. №



:467/чзп16

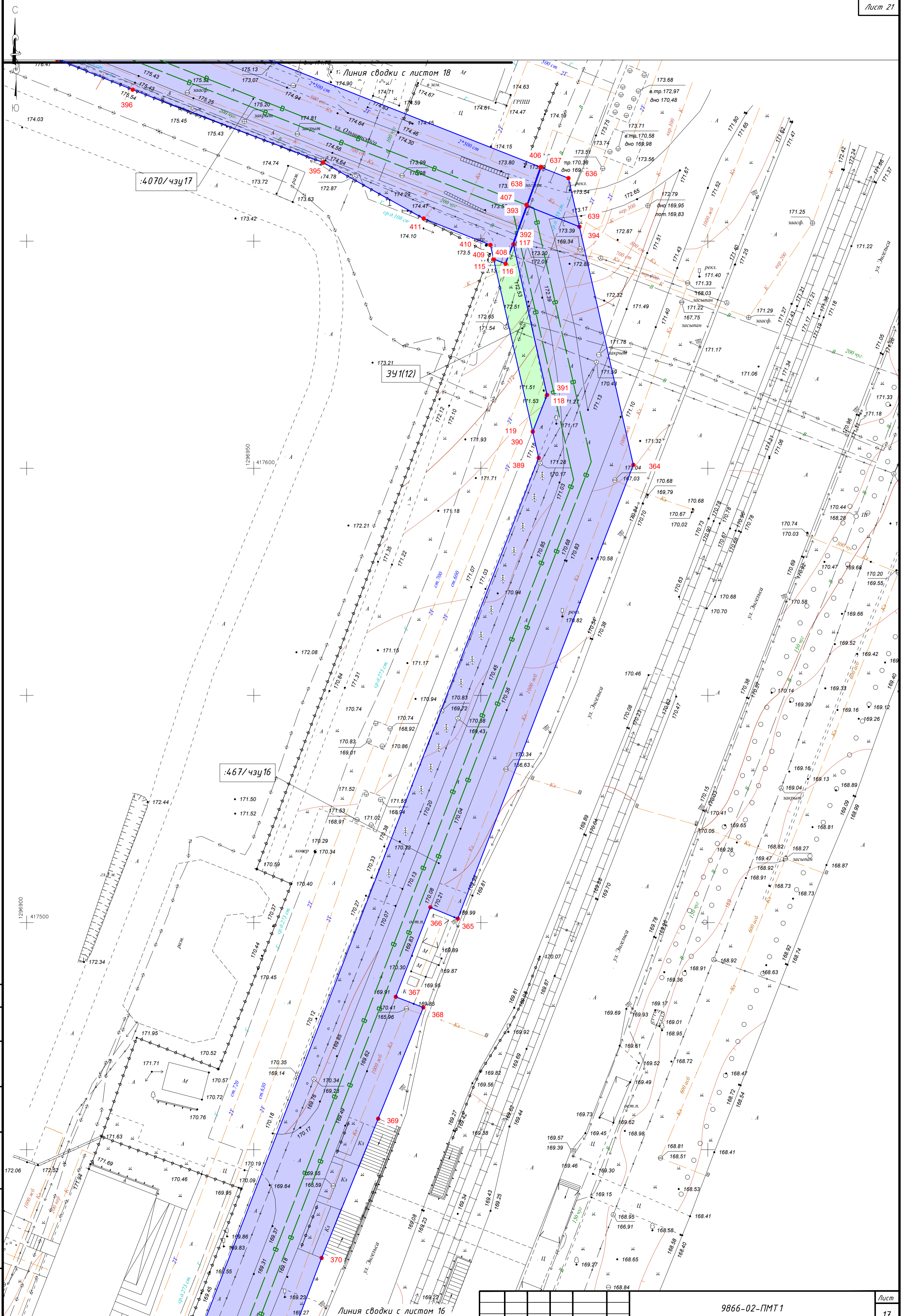
Линия сводки с листом 15

Согласовано

Инв. № подл.	Подпись и дата	Взам. инв. №

Кол.ч	Лист	№ док	Подп.	Дата

9866-02-ПМТ1

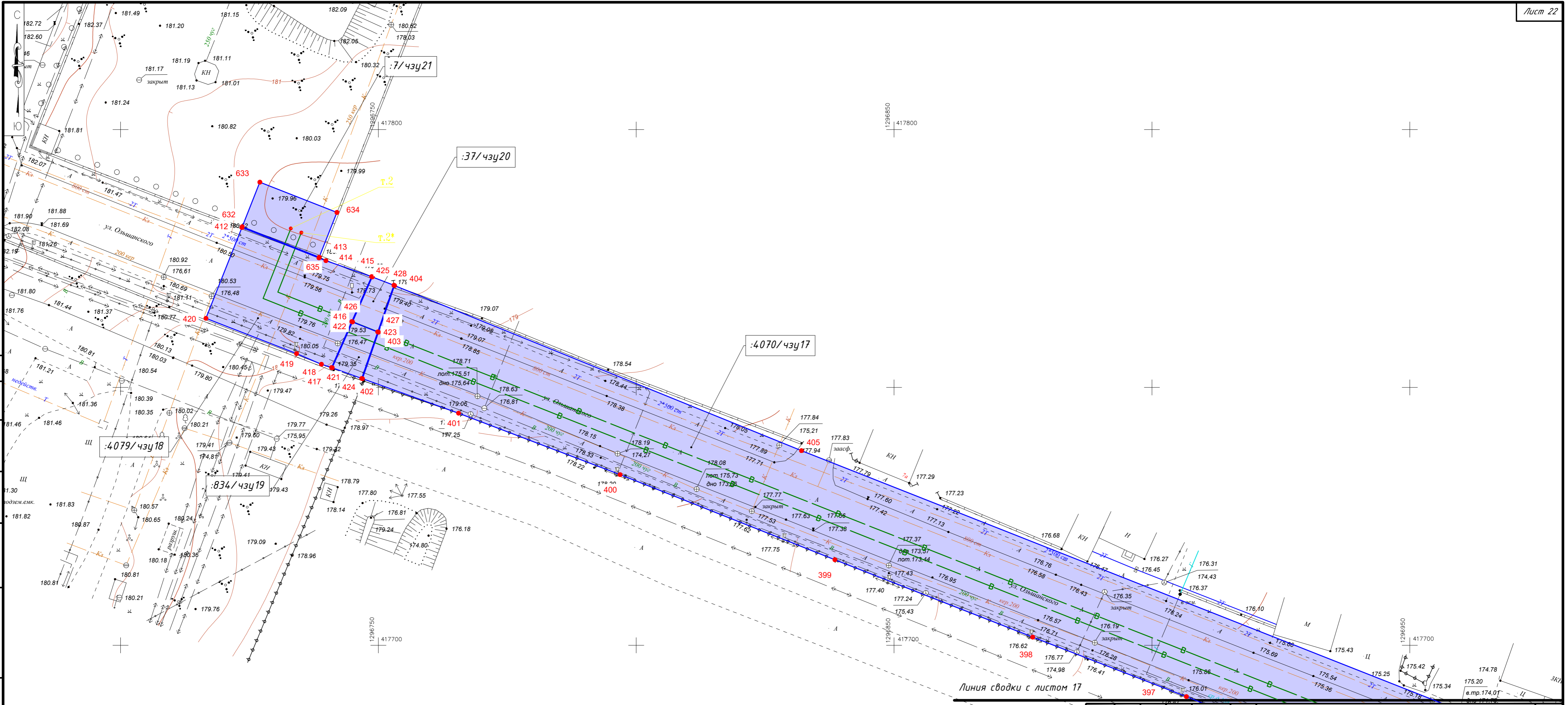


Инв. № подл.	Подпись и дата	Взам. инв. №

Кол.ч	Лист	№ док	Подп.	Дата

9866-02-ПМТ1

Согласовано
Взам. инв. №
Подпись и дата
Инв. № подл.



Линия сводки с листом 17

Кол.ч	Лист	№ док	Подп.	Дата

9866-02-ПМТ1

*раздел 2 "Проект межевания территории.
Текстовая часть".*

2022г.

Условный номер земельного участка	Площадь участка м ²	Кадастровый квартал / номер участков сторонних землепользователей	Землепользователь (собственник)	Вид разрешенного использования исходного земельного участка или части земельного участка	Вид разрешенного использования образуемого земельного участка или части земельного участка	Адрес (местоположение)	Категория	Способ образования	Примечание
341(1)	4734	46:29:101112	неразграниченные государственные земли	-	Коммунальное обслуживание	Курская область, г.Курск	земли населённых пунктов	Образование из неразграниченных государственных земель	
341(2)	31	46:29:101047							
341(3)	337	46:29:101104							
341(4)	1638	46:29:101104; 46:29:101106							
341(5)	15057	46:29:101106; 46:29:103035; 46:29:103033							
341(6)	966	46:29:103050; 46:29:103033							
341(7)	63	46:29:103050							
341(8)	191	46:29:103050							
341(9)	9375	46:29:103050; 46:29:103049; 46:29:103057							
341(10)	2418	46:29:103046; 46:29:103067							
341(11)	290	46:29:103043							
341(12)	172	46:29:103029							
:1/чзу1	9348	46:29:101112:1	МО "Город Курск"; МУП "Водоканал города Курска" (Аренда)	Коммунальное обслуживание	Коммунальное обслуживание	Курская область, г. Курск, ул. 1-я Стрелецкая, 1А	земли населённых пунктов	Формирование части земельного участка	Установить сервитут
:1/чзу2	1572	46:29:101047:1	РОССИЯ; ОАО "РЖД" (Аренда)	Для использования в целях обеспечения деятельности и эксплуатации объектов железнодорожного транспорта		Ориентир станция Курск			
:4/чзу3	605	46:29:101111:4	Город Курск	Охрана природных территорий		Курская область, г.Курск, урочище Солянка			
:2/чзу4	2220	46:29:101104:2	Сведения о правообладателях отсутствуют	Для производственно-хозяйственной деятельности (подъездные пути)		обл. Курская, г. Курск, пер. 2-й Шоссейный, дом 21			
:3/чзу5	12002	46:29:101106:3	Сведения о правообладателях отсутствуют	Для производственно-хозяйственной деятельности (подъездные пути)		обл. Курская, г. Курск, пер. 2-й Шоссейный, дом 21			
:6/чзу6(1)	6579	46:29:103033:6	Курское кожевенное объединение	Для строительства производственной базы с размещением подъездных путей		обл. Курская, г. Курск, пер. 2-й Шоссейный, дом 21			
:6/чзу6(2)	790					обл. Курская, г. Курск, в районе ул.Литовская			
:153/чзу7(1)	382	46:29:103050:153	Каширский Артём Александрович	Скотоводство		обл. Курская, г. Курск, в районе переулка 2-й Шоссейный			
:153/чзу7(2)	2518	46:29:103050:153							
:152/чзу8	9125	46:29:103050:152							
:15/чзу9	1030	46:29:103057:15	МО "Город Курск"	Земли под лесами (участок №5)	Курская область, г.Курск, урочище Солянка				

Согласовано

Взам. инв. №
Подпись и дата
Инв. № подл.

Экспликация земельных участков для строительства линейного объекта

<i>Условный номер земельного участка</i>	<i>Площадь участка м²</i>	<i>Кадастровый квартал / номер участков сторонних землепользователей</i>	<i>Землепользователь (собственник)</i>	<i>Вид разрешенного использования исходного земельного участка или части земельного участка</i>	<i>Вид разрешенного использования образуемого земельного участка или части земельного участка</i>	<i>Адрес (местоположение)</i>	<i>Категория</i>	<i>Способ образования</i>	<i>Примечание</i>
:3/чзу10	20971	46:29:103048:3	МО "Город Курск"	Земли под лесами (участок №1)		Курская область, г.Курск, урочище Солянка			
:66/чзу11	2694	46:29:103067:66	Сведения о правообладателях отсутствуют	Для строительства объекта: Физкультурно-оздоровительный центр по ул. Энгельса в г. Курске		Курская область, г.Курск, ул.Энгельса			
:237/чзу12	914	46:29:103067:237	город Курск	Земельные участки (территории) общего пользования		Курская область, г.Курск, ул.Энгельса (парк Солянка)			
:68/чзу13	542	46:29:103067:68	МО "Город Курск"	Для размещения и эксплуатации объектов автомобильного транспорта и объектов дорожного хозяйства		Курская область, г.Курск, ул.Энгельса			
:412/чзу14	2240	46:29:103043:412	МО "Город Курск"	Для размещения и эксплуатации объектов автомобильного транспорта и объектов дорожного хозяйства		Курская область, г.Курск, ул.Энгельса			
:468/чзу15	4776	46:29:103029:468	МО "Город Курск"	Для размещения и эксплуатации объектов автомобильного транспорта и объектов дорожного хозяйства		Курская область, г.Курск, ул.Энгельса			
:467/чзу16	13893	46:29:103029:467	МО "Город Курск"	Для размещения и эксплуатации объектов автомобильного транспорта и объектов дорожного хозяйства	Коммунальное обслуживание	Курская область, г.Курск, ул.Энгельса	земли населённых пунктов	Формирование части земельного участка	Установить сервитут
:4070/чзу17	4943	46:29:000000:4070	МО "Город Курск"	Для размещения и эксплуатации объектов автомобильного транспорта и объектов дорожного хозяйства		Курская область, г.Курск, ул.Ольшанского			
:4079/чзу18	503	46:29:000000:4079	МО "Город Курск"	Для размещения и эксплуатации объектов автомобильного транспорта и объектов дорожного хозяйства		Курская область, г.Курск, ул.Ольшанского			
:877/чзу19	55	46:29:103029:877	ООО Специализированный застройщик "Стройдом-инвест"	Для многоэтажной жилой застройки (высотной застройки)		Курская область, г.Курск, ул.Энгельса, д.115			
:37/чзу20	47	46:29:103023:37	Сведения о правообладателях отсутствуют	Для производственно-хозяйственной деятельности (подъездные пути)		Курская область, г.Курск, ул.Ольшанского, д.9			
:7/чзу21	150	46:29:103023:7	МО "Город Курск"; МУП "Водоканал города Курска" (Аренда)	Для эксплуатации водозабора "КЗТЗ" (насосная станция скважины)		Курская область, г.Курск, ул.Ольшанского, д.9а			
:476/чзу22	85	46:29:103023:476	МО "Город Курск"	Для размещения и эксплуатации объектов автомобильного транспорта и объектов дорожного хозяйства		Курская область, г.Курск, ул.Энгельса			

Согласовано

Взам. инв. №
Подпись и дата
Инв. № подл.

Условный номер земельного участка	Площадь участка м ²	Кадастровый квартал / номер участков сторонних землепользователей	Землепользователь (собственник)	Вид разрешенного использования исходного земельного участка или части земельного участка	Вид разрешенного использования образуемого земельного участка или части земельного участка	Адрес (местоположение)	Категория	Способ образования
342(1)	6,25	46:29:101112	неразграниченные государственные земли	-	Коммунальное обслуживание	Курская область, г.Курск	земли населённых пунктов	Образование из неразграниченных государственных земель
342(2)	6,25							
342(3)	6,25							
342(4)	6,25							
342(5)	6,25							
342(6)	12,5	46:29:101104						
342(7)	6,25							
342(8)	32							
342(9)	32	46:29:101106						
342(10)	78							
342(11)	32							
342(12)	6,25	46:29:103035						
342(13)	6,25							
342(14)	6,25							
342(15)	6,25							
342(16)	6,25	46:29:103031						
342(17)	6,25							
342(18)	12,5							
342(19)	6,25	46:29:103049						
342(20)	12,25							
342(21)	6,25							
342(22)	6,25							
:4/чзу22(1)	6,25	46:29:101111:4	Город Курск	Охрана природных территорий	Коммунальное обслуживание	Курская область, г.Курск, урочище Солянка	земли населённых пунктов	Раздел земельного участка
:4/чзу22(2)	6,25		Сведения о правообладателях отсутствуют	Для производственно-хозяйственной деятельности (подъездные пути)		обл. Курская, г. Курск, пер. 2-й Шоссейный, дом 21		
:2/чзу23(1)	6,25	46:29:101104:2	Сведения о правообладателях отсутствуют	Для производственно-хозяйственной деятельности (подъездные пути)	Коммунальное обслуживание	обл. Курская, г. Курск, пер.2-й Шоссейный, д. 21	земли населённых пунктов	Раздел земельного участка
:2/чзу23(2)	6,25							
:3/чзу24(1)	12,25	46:29:101106:3	Сведения о правообладателях отсутствуют	Для производственно-хозяйственной деятельности (подъездные пути)	Коммунальное обслуживание	обл. Курская, г. Курск, пер.2-й Шоссейный, д. 21	земли населённых пунктов	Раздел земельного участка
:3/чзу24(2)	6,25							
:3/чзу24(3)	6,25							
:3/чзу24(4)	6,25							
:6/чзу25	12,25	46:29:103033:6	Курское кожевенное объединение	Для строительства производственной базы с размещением подъездных путей	Коммунальное обслуживание	обл. Курская, г. Курск, пер. 2-й Шоссейный, дом 21	земли населённых пунктов	Раздел земельного участка

Согласовано

Взам. инв. №
Подпись и дата
Инв. № подл.

Экспликация земельных участков для эксплуатации линейного объекта

<i>Условный номер земельного участка</i>	<i>Площадь участка м²</i>	<i>Кадастровый квартал / номер участков сторонних землепользователей</i>	<i>Землепользователь (собственник)</i>	<i>Вид разрешенного использования исходного земельного участка или части земельного участка</i>	<i>Вид разрешенного использования образуемого земельного участка или части земельного участка</i>	<i>Адрес (местоположение)</i>	<i>Категория</i>	<i>Способ образования</i>
:15/чзу26(1)	6,25	46:29:103057:15	МО "Город Курск"	Земли под лесами (участок №5)	Коммунальное обслуживание	Курская область, г.Курск, урочище Солянка	земли населённых пунктов	Раздел земельного участка
:15/чзу26(2)	6,25							
:15/чзу26(3)	6,25							
:3/чзу27(1)	6,25	46:29:103048:3	МО "Город Курск"	Земли под лесами (участок №1)		Курская область, г.Курск, урочище Солянка		
:3/чзу27(2)	6,25							
:3/чзу27(3)	6,25							
:3/чзу27(4)	6,25							
:3/чзу27(5)	42							
:66/чзу28(1)	6,25	46:29:103067:66	Сведения о правообладателях отсутствуют	Для строительства объекта: Физкультурно-оздоровительный центр по ул. Энгельса в г. Курске		Курская область, г.Курск, ул.Энгельса		
:66/чзу28(2)	6,25	46:29:103067:66						
:66/чзу28(3)	6,25	46:29:103067:66						
:68/чзу29	12	46:29:103067:68	МО "Город Курск"	Для размещения и эксплуатации объектов автомобильного транспорта и объектов дорожного хозяйства	Курская область, г.Курск, ул.Энгельса			
:412/чзу30	12	46:29:103043:412	МО "Город Курск"	Для размещения и эксплуатации объектов автомобильного транспорта и объектов дорожного хозяйства	Курская область, г.Курск, ул.Энгельса			
Итого	501.750							

Согласовано

Инв. № подл. Подпись и дата Взам. инв. №

Описание местоположения границ территории в отношении
которой утверждён проект межевания территории (МСК 46)

N	X	Y	66	67	68	69	70	71	72	73	74	75	76	77	78	79	80	81	82	83	84	85	86	87	88	89	90	91	92	93	94	95	96	97	98	99	100	101	102	103	104	105	106	107	108	109	110	111	112	113	114	115	116	117	118	119	120	121	122	123	124	125	126	127	128	129	130	131	132	133	134	135	136	137	138	139	140	141	142	143	144	145	146	147	148	149	150	151	152	153	154	155	156	157	158	159	160	161	162	163	164	165	166	167	168	169	170	171	172	173	174	175	176	177	178	179	180	181	182	183	184	185	186	187	188	189	190	191	192	193	194	195	196	197	198	199	200	201	202	203	204	205	206	207	208	209	210	211	212	213	214	215	216	217	218	219	220	221	222	223	224	225	226	227	228	229	230	231	232	233	234	235	236	237	238	239	240	241	242	243	244	245	246	247	248	249	250	251	252	253	254	255	256																																																																		
1	418124.70	1301634.46	417312.55	417293.79	417277.06	417237.31	417210.11	417242.43	417185.98	417054.89	416991.95	416904.27	416749.74	416737.01	416723.72	416717.86	416705.72	416667.41	416644.43	416641.86	416639.67	416614.20	416597.71	416600.99	416598.72	416595.57	416563.75	416581.18	416633.32	416645.96	416677.44	416679.24	416725.15	416733.61	416731.78	416737.17	416738.26	416775.92	416774.76	416781.55	416783.01	417602.27	417649.15	417654.98	417667.31	417683.34	417690.04	417701.58	417716.58	417733.09	417745.00	417751.68	417753.85	417754.49	417756.55	417763.39	417789.79	417783.92	417775.09	417774.56	417771.47	417769.75	417737.73	417663.86	417600.74	417500.85	417503.37	417483.65	417481.30	417456.81	417426.16	417320.75	417323.00	417317.75	417315.39	417206.72	417209.10	417201.67	417199.24	417087.02	417089.00	417085.03	417082.93	416992.80	416995.04	416985.91	416983.53	416786.13	416787.28	416782.46	416781.25	416701.81	416704.43	416693.15	416690.78	416683.28	416684.33	416678.56	416677.40	416646.97	416611.54	416607.64	416601.66	416604.35	416600.10	416585.54	416624.33	416673.78	416693.59	416727.05	416730.76	416736.33	416747.38	416761.77	416851.43	416845.48	416849.88	416856.18	416920.93	417008.69	417071.63	417203.66	417228.91	417225.47	417223.91	417225.26	417227.77	417232.28	417238.21	417266.26	417236.18	417254.18	417316.05	417311.80	1296987.35	1296977.39	1296964.94	1296925.19	1296919.04	1296917.01	1296923.11	1296881.04	1296875.11	1296872.12	1296878.14	1296834.69	1296829.08	1296827.68	1296833.11	1296798.20	1296792.10	1296788.45	1296794.61	1296718.18	1296714.79	1296713.17	1296716.29	1296685.53	1296679.43	1296675.15	1296681.26	1296678.35	1296674.79	1296673.08	1296676.08	1296664.30	1296755.80	1296754.61	1296771.77	1296774.36	1296785.33	1296833.53	1296899.39	1296975.63	1297006.11	1297057.47	1297059.15	1297060.41	1297077.13	1297079.99	1297214.25	1297219.95	1297225.80	1297221.36	1297318.32	1297451.20	1297548.70	1297747.36	1297806.76	1297810.31	1297815.12	1297819.26	1297823.31	1297827.36	1297828.62	1297894.59	1297923.22	1297949.73	1298045.82	1298049.31	1298067.59	1298065.43	1298148.15	1298250.18	1298253.34	1298276.50	1298274.17	1298324.72	1298507.93	1298689.12	1298833.21	1298844.92	1298849.12	1298847.42	1299014.12	1299090.71	1299219.77	1299272.73	1299353.90	1299458.93	1299478.33	1299621.08	1299621.34	1299628.03	1299627.88	1299956.31	1299989.52	1300006.89	1300049.92	1300104.28	1300137.99	1300155.48	1300207.56	1300267.53	1300290.58	1300315.25	1300362.86	1300405.14	1300461.14	1300633.93	1300777.87	1300796.14	1300885.71	1300914.48	1300957.86	1301113.54	1301145.47	1301279.16	1301316.31	1301336.29	1301424.25	1301426.32	1301430.83	1301434.43	1301435.80	1301485.00	1301572.22	1301625.72	1301647.75

Согласовано

Взам. инв. №

Подпись и дата

Инв. № подл.

Ведомость координат земельных участков для
строительства линейного объекта (МСК 46)

ЗУ1(1)		
N	X	Y
1	418392.35	1301113.54
2	418366.57	1301145.47
3	418307.25	1301279.16
4	418294.16	1301302.51
5	418289.79	1301291.50
6	418283.91	1301279.89
7	418289.34	1301270.20
8	418349.38	1301134.89
9	418373.45	1301105.99
10	418378.00	1301076.15
11	418397.62	1301079.17
ЗУ1(2)		
N	X	Y
12	418409.90	1300999.12
13	418409.65	1301000.81
14	418389.83	1300998.41
15	418390.04	1300997.01
ЗУ1(3)		
N	X	Y
16	418411.95	1300985.75
17	418403.22	1300963.19
18	418373.88	1300921.62
19	418359.89	1300894.82
20	418339.25	1300832.16
21	418328.72	1300799.44
22	418359.75	1300888.92
23	418373.98	1300920.62
24	418404.88	1300962.84
25	418415.38	1300963.39
ЗУ1(4)		
N	X	Y
26	418337.40	1300777.87
27	418340.46	1300796.14
28	418328.72	1300799.44
29	418317.51	1300755.91
30	418288.15	1300678.02
31	418301.19	1300673.45
ЗУ1(5)		
N	X	Y
32	417786.10	1299626.32
33	417794.36	1299494.15
34	417797.35	1299494.73
35	417802.58	1299469.39
36	417819.25	1299353.26
37	417837.88	1299272.03
38	417847.41	1299219.06
39	417871.38	1299116.88
40	417871.76	1299087.54
41	417871.98	1299071.43
42	417930.28	1299011.65
43	417893.12	1298954.89
44	417898.89	1298927.18
45	417955.81	1299014.12
46	417881.12	1299090.71
47	417850.84	1299219.77
48	417841.31	1299272.73
49	417822.69	1299353.90
50	417807.62	1299458.93
51	417815.39	1299478.33
52	417806.49	1299621.08
53	417802.92	1299621.34

54	417803.34	1299628.03
55	417806.04	1299627.88
56	417749.35	1299956.31
57	417735.31	1299977.69
58	417732.61	1299969.91
59	417730.20	1299949.02
ЗУ1(6)		
N	X	Y
60	417877.12	1298893.93
61	417871.62	1298922.04
62	417835.82	1298867.36
63	417859.98	1298867.74
ЗУ1(7)		
N	X	Y
64	417832.64	1298864.92
65	417828.71	1298864.10
66	417830.60	1298849.12
67	417834.69	1298848.68
ЗУ1(8)		
N	X	Y
68	417775.17	1298738.21
69	417770.12	1298745.19
70	417762.17	1298754.69
71	417757.01	1298746.83
72	417763.01	1298739.66
73	417767.73	1298733.14
74	417769.35	1298729.31
ЗУ1(9)		
N	X	Y
75	417369.67	1298159.26
76	417312.55	1298075.87
77	417293.79	1298046.21
78	417277.06	1298022.21
79	417237.31	1297960.48
80	417254.18	1297949.73
81	417316.05	1298045.82
82	417311.80	1298049.31
83	417326.49	1298067.59
84	417329.48	1298065.43
85	417386.31	1298148.15
86	417453.48	1298250.18
87	417450.05	1298253.34
88	417466.05	1298276.50
89	417469.27	1298274.17
90	417502.55	1298324.72
91	417520.69	1298352.08
92	417503.80	1298362.81
93	417485.86	1298335.74
ЗУ1(10)		
N	X	Y
94	416583.19	1296867.23
95	416603.87	1296883.39
96	416609.56	1296874.32
97	416624.33	1296899.39
98	416673.78	1296975.63
99	416693.59	1297006.11
100	416727.05	1297057.47
101	416730.76	1297059.15
102	416736.33	1297060.41
103	416739.64	1297065.42
104	416723.47	1297061.48
105	416614.27	1296908.89

106	416614.20	1296916.30
107	416597.71	1296890.18
108	416600.99	1296888.04
109	416598.72	1296884.65
110	416595.57	1296886.78
ЗУ1(11)		
N	X	Y
111	416725.15	1296673.12
112	416719.36	1296677.78
113	416677.44	1296660.91
114	416679.24	1296655.37
ЗУ1(12)		
N	X	Y
115	417646.07	1297002.82
116	417645.03	1297005.46
117	417649.31	1297007.17
118	417616.14	1297014.59
119	417608.06	1297011.44
:1/чзү1		
N	X	Y
120	418294.16	1301302.51
121	418286.43	1301316.31
122	418280.28	1301336.29
123	418234.45	1301424.25
124	418228.87	1301426.32
125	418226.70	1301430.83
126	418227.77	1301434.43
127	418229.45	1301435.80
128	418224.19	1301485.00
129	418198.17	1301572.22
130	418163.52	1301625.72
131	418139.64	1301647.75
132	418124.70	1301634.46
133	418140.81	1301611.61
134	418159.03	1301595.03
135	418171.43	1301565.26
136	418193.46	1301472.74
137	418210.63	1301426.25
138	418261.54	1301328.54
139	418267.96	1301308.35
140	418283.91	1301279.89
141	418289.79	1301291.50
:1/чзү2		
N	X	Y
142	418397.62	1301079.17
143	418378.00	1301076.15
144	418389.83	1300998.41
145	418409.65	1301000.81
:4/чзү3		
N	X	Y
146	418409.90	1300999.12
147	418390.04	1300997.01
148	418396.62	1300953.83
149	418403.22	1300963.19
150	418411.95	1300985.75
:2/чзү4		
N	X	Y
151	418384.48	1300914.48
152	418416.23	1300957.86
153	418415.38	1300963.39
154	418404.88	1300962.84

155	418373.98	1300920.62
156	418359.75	1300888.92
157	418328.72	1300799.44
158	418340.46	1300796.14
159	418371.44	1300885.71
:3/чзү5		
N	X	Y
160	417735.31	1299977.69
161	417727.55	1299989.52
162	417731.97	1300006.89
163	417755.02	1300049.92
164	417794.06	1300104.28
165	417832.31	1300137.99
166	417858.04	1300155.48
167	417957.62	1300207.56
168	418081.53	1300267.53
169	418120.64	1300290.58
170	418149.64	1300315.25
171	418188.15	1300362.86
172	418214.38	1300405.14
173	418235.28	1300461.14
174	418287.49	1300633.93
175	418301.19	1300673.45
176	418288.15	1300678.02
177	418272.18	1300625.43
178	418224.35	1300466.46
179	418203.46	1300410.50
180	418178.27	1300369.88
181	418140.94	1300323.74
182	418113.67	1300300.53
183	418075.81	1300278.20
184	417952.18	1300218.37
185	417851.81	1300165.88
186	417824.88	1300147.57
187	417785.03	1300112.45
188	417744.73	1300056.33
189	417720.61	1300011.30
190	417711.87	1299976.97
191	417730.20	1299949.02
192	417732.61	1299969.91
:6/чзү6(1)		
N	X	Y
193	417803.02	1299350.23
194	417821.71	1299268.72
195	417831.25	1299215.71
196	417862.91	1299080.72
197	417871.98	1299071.43
198	417871.38	1299116.88
199	417847.41	1299219.06
200	417837.88	1299272.03
201	417819.25	1299353.26
202	417802.58	1299469.39
203	417797.35	1299494.73
204	417794.36	1299494.15
205	417795.15	1299481.58
206	417787.06	1299461.39
:6/чзү6(2)		
N	X	Y
207	417871.62	1298922.04
208	417877.12	1298893.93
209	417898.89	1298927.18
210	417893.12	1298954.89

Согласовано

Взам. инв. №

Подпись и дата

Инв. № подл.

Ведомость координат земельных участков для
строительства линейного объекта (МСК 46)

:153/чзү7(1)		
N	X	Y
211	417846.67	1298847.42
212	417859.98	1298867.74
213	417835.82	1298867.36
214	417834.47	1298865.30
215	417832.64	1298864.92
216	417834.69	1298848.68

:153/чзү7(2)		
N	X	Y
217	417837.37	1298833.21
218	417831.13	1298844.92
219	417830.60	1298849.12
220	417828.71	1298864.10
221	417822.07	1298862.71
222	417813.51	1298849.63
223	417816.10	1298837.23
224	417807.63	1298823.88
225	417808.45	1298823.31
226	417807.88	1298822.49
227	417807.06	1298823.06
228	417762.17	1298754.69
229	417770.12	1298745.19
230	417775.17	1298738.21

:152/чзү8		
N	X	Y
231	417757.01	1298746.83
232	417726.31	1298700.09
233	417713.99	1298681.33
234	417714.28	1298681.13
235	417713.70	1298680.31
236	417713.44	1298680.49
237	417616.85	1298533.49
238	417616.99	1298533.40
239	417616.44	1298532.56
240	417616.30	1298532.65
241	417607.29	1298518.95
242	417527.05	1298397.89
243	417527.55	1298397.56
244	417527.01	1298396.73
245	417526.50	1298397.06
246	417503.80	1298362.81
247	417520.69	1298352.08
248	417623.99	1298507.93
249	417743.04	1298689.12
250	417769.35	1298729.31
251	417767.73	1298733.14
252	417763.01	1298739.66

253	417740.95	1298690.02
254	417740.95	1298691.02
255	417739.95	1298691.02
256	417739.95	1298690.02
257	417622.16	1298508.95
258	417622.16	1298509.95
259	417621.16	1298509.95
260	417621.16	1298508.95

:15/чзү9		
N	X	Y
261	417210.11	1297920.42
262	417225.85	1297905.44
263	417237.14	1297922.30

264	417236.18	1297923.22
265	417254.18	1297949.73
266	417237.31	1297960.48
267	417240.56	1297932.21
268	417241.86	1297934.16
269	417239.90	1297935.46
270	417238.60	1297933.51

:3/чзү10		
N	X	Y
271	417185.98	1297756.89
272	417054.89	1297559.66
273	416991.95	1297462.13
274	416904.27	1297329.38
275	416749.74	1297097.99
276	416737.01	1297095.12
277	416723.72	1297074.61
278	416717.71	1297063.98
279	416705.72	1297045.90
280	416667.48	1296989.67
281	416644.43	1296956.42
282	416641.86	1296954.19
283	416639.67	1296953.11
284	416614.20	1296916.30
285	416614.27	1296908.89
286	416723.47	1297061.48
287	416739.63	1297065.40
288	416747.38	1297077.13
289	416761.77	1297079.99
290	416851.43	1297214.25
291	416845.48	1297219.95
292	416849.88	1297225.80
293	416856.18	1297221.36
294	416920.93	1297318.32
295	417008.69	1297451.20
296	417071.63	1297548.70
297	417203.66	1297747.36
298	417228.91	1297806.76
299	417225.47	1297810.31
300	417223.91	1297815.12
301	417225.26	1297819.26
302	417227.77	1297823.31
303	417232.28	1297827.36
304	417238.21	1297828.62
305	417266.26	1297894.59
306	417237.14	1297922.30
307	417225.85	1297905.44
308	417242.43	1297889.66

:66/чзү11		
N	X	Y
309	416563.75	1296836.49
310	416581.18	1296778.82
311	416594.01	1296745.68
312	416612.66	1296752.91
313	416611.54	1296755.80
314	416607.64	1296754.61
315	416601.66	1296771.77
316	416604.35	1296774.36
317	416600.10	1296785.33
318	416585.54	1296833.53
319	416609.56	1296874.32
320	416603.87	1296883.39
321	416583.19	1296867.23

:237/чзү12		
N	X	Y
322	416610.63	1296702.76
323	416629.04	1296710.60
324	416612.66	1296752.91
325	416594.01	1296745.68

:68/чзү13		
N	X	Y
326	416638.95	1296685.01
327	416629.04	1296710.60
328	416610.63	1296702.76
329	416620.30	1296677.78

:412/чзү14		
N	X	Y
330	416646.97	1296664.30
331	416638.95	1296685.01
332	416620.30	1296677.78
333	416633.32	1296644.16
334	416645.96	1296649.13
335	416677.44	1296660.91
336	416719.36	1296677.78
337	416725.15	1296673.12
338	416733.61	1296676.40
339	416731.78	1296680.40
340	416737.17	1296682.62
341	416738.26	1296679.62
342	416752.49	1296685.15
343	416745.67	1296702.51
344	416701.81	1296685.53
345	416704.43	1296679.43
346	416693.15	1296675.15
347	416690.78	1296681.26
348	416683.28	1296678.35
349	416684.33	1296674.79
350	416678.56	1296673.08
351	416677.40	1296676.08

:468/чзү15		
N	X	Y
352	416972.39	1296790.30
353	416786.13	1296718.18
354	416787.28	1296714.79
355	416782.46	1296713.17
356	416781.25	1296716.29
357	416745.67	1296702.51
358	416752.49	1296685.15
359	416775.92	1296694.25
360	416774.76	1296696.97
361	416781.55	1296699.74
362	416783.01	1296695.52
363	416979.46	1296771.59

:467/чзү16		
N	X	Y
364	417600.74	1297033.60
365	417500.85	1296994.92
366	417503.37	1296988.90
367	417483.65	1296981.27
368	417481.30	1296987.35
369	417456.81	1296977.39
370	417426.16	1296964.94
371	417320.75	1296925.19
372	417323.00	1296919.04
373	417317.75	1296917.01
374	417315.39	1296923.11
375	417206.72	1296881.04
376	417209.10	1296875.11

377	417201.67	1296872.12
378	417199.24	1296878.14
379	417087.02	1296834.69
380	417089.00	1296829.08
381	417085.03	1296827.68
382	417082.93	1296833.11
383	416992.80	1296798.20
384	416995.04	1296792.10
385	416985.91	1296788.45
386	416983.53	1296794.61
387	416972.39	1296790.30
388	416979.46	1296771.59
389	417602.27	1297012.75
390	417608.06	1297011.44
391	417616.14	1297014.59
392	417649.31	1297007.17
393	417657.73	1297010.22
394	417653.18	1297021.72

:4070/чзү17		
N	X	Y
395	417667.31	1296965.28
396	417683.34	1296923.34
397	417690.04	1296906.68
398	417701.58	1296876.87
399	417716.58	1296838.51
400	417733.09	1296796.87
401	417745.00	1296765.54
402	417751.68	1296746.90
403	417760.71	1296750.02
404	417769.75	1296753.13
405	417737.73	1296832.03
406	417666.29	1297013.15
407	417657.79	1297010.07
408	417645.03	1297005.46
409	417646.07	1297002.82
410	417649.15	1297002.13
411	417654.98	1296987.41

:4079/чзү18		
N	X	Y
412	417781.00	1296723.54
413	417775.09	1296738.47
414	417774.56	1296739.82
415	417771.47	1296748.68
416	417762.76	1296744.84
417	417753.85	1296740.91
418	417754.49	1296738.95
419	417756.55	1296734.12
420	417763.39	1296716.55

:834/чзү19		
N	X	Y
421	417753.80	1296741.05
422	417762.70	1296744.97
423	417760.75	1296749.87
424	417751.73	1296746.76

:37/чзү20		
N	X	Y
425	417771.42	1296748.81
426	417762.70	1296744.97
427	417760.75	1296749.87
428	417769.80	1296753.00

Согласовано

Взам. инв. №

Подпись и дата

Инв. № подл.

Ведомость координат земельных участков для
строительства линейного объекта (МСК 46)

:7/чзү21		
N	X	Y
633	417781.15	1296723.59
634	417789.79	1296727.02
635	417783.92	1296741.96
636	417775.24	1296738.53

:476/чзү22		
N	X	Y
637	417657.73	1297010.22
638	417666.24	1297013.30
639	417663.86	1297019.30
640	417653.18	1297021.72

Ведомость координат земельных участков для
эксплуатации линейного объекта (МСК 46)

ЗУ2(1)		
N	X	Y
432	418380.47	1301086.42
433	418380.10	1301088.89
434	418382.57	1301089.26
435	418382.94	1301086.79

ЗУ2(2)		
N	X	Y
436	418389.01	1301090.25
437	418389.38	1301087.78
438	418386.91	1301087.40
439	418386.53	1301089.87

ЗУ2(3)		
N	X	Y
440	418385.85	1301087.74
441	418386.22	1301085.27
442	418383.75	1301084.90
443	418383.38	1301087.37

ЗУ2(4)		
N	X	Y
444	418386.59	1301082.80
445	418386.97	1301080.33
446	418384.50	1301079.95
447	418384.12	1301082.42

ЗУ2(5)		
N	X	Y
448	418390.06	1301083.33
449	418390.44	1301080.86
450	418387.97	1301080.48
451	418387.59	1301082.95

ЗУ2(6)		
N	X	Y
452	418331.15	1300785.62
453	418330.78	1300783.15
454	418328.31	1300783.52
455	418328.67	1300785.97
456	418326.48	1300786.30
457	418326.85	1300788.77
458	418329.33	1300788.40
459	418328.96	1300785.95

ЗУ2(7)		
N	X	Y
460	418331.65	1300785.53
461	418332.02	1300788.01
462	418334.49	1300787.63
463	418334.12	1300785.16

ЗУ2(8)		
N	X	Y
464	418329.39	1300775.68
465	418323.49	1300777.74
466	418325.15	1300782.58
467	418331.04	1300780.58

ЗУ2(9)		
N	X	Y
468	418300.54	1300692.59
469	418294.67	1300694.63
470	418296.34	1300699.45
471	418302.25	1300697.51

ЗУ2(10)		
N	X	Y
472	417791.48	1299619.58
473	417790.88	1299628.60
474	417799.43	1299629.19
475	417800.08	1299620.10

ЗУ2(11)		
N	X	Y
476	417801.69	1299487.45
477	417807.96	1299487.84
478	417807.61	1299492.94
479	417801.37	1299492.54

ЗУ2(12)		
N	X	Y
480	417804.87	1299483.98
481	417804.72	1299486.48
482	417807.22	1299486.63
483	417807.37	1299484.14

ЗУ2(13)		
N	X	Y
484	417799.68	1299483.66
485	417799.53	1299486.16
486	417802.03	1299486.30
487	417802.18	1299483.81

ЗУ2(14)		
N	X	Y
488	417802.86	1299480.81
489	417802.70	1299483.30
490	417805.20	1299483.46
491	417805.36	1299480.96

ЗУ2(15)		
N	X	Y
492	417934.58	1298995.68
493	417933.22	1298993.58
494	417931.12	1298994.95
495	417932.49	1298997.04

ЗУ2(16)		
N	X	Y
496	417928.86	1298996.43
497	417926.77	1298997.80
498	417928.14	1298999.89
499	417930.23	1298998.52

ЗУ2(17)		
N	X	Y
500	417929.01	1298995.74
501	417931.10	1298994.37
502	417929.73	1298992.28
503	417927.64	1298993.65

ЗУ2(18)		
N	X	Y
504	417436.51	1298242.87
505	417437.59	1298244.51
506	417439.68	1298243.14
507	417438.30	1298241.02
508	417436.46	1298242.23
509	417435.37	1298240.59
510	417433.28	1298241.96
511	417434.67	1298244.08

ЗУ2(19)		
N	X	Y
512	417346.47	1298111.63
513	417345.03	1298109.59
514	417342.98	1298111.02
515	417344.42	1298113.07

ЗУ2(20)		
N	X	Y
516	417348.94	1298109.92
517	417350.49	1298108.85
518	417349.06	1298106.79
519	417347.01	1298108.22
520	417348.21	1298109.94
521	417346.65	1298111.02
522	417348.08	1298113.07
523	417350.13	1298111.65

ЗУ2(21)		
N	X	Y
524	417254.54	1297977.22
525	417255.94	1297979.29
526	417258.01	1297977.89
527	417256.61	1297975.82

ЗУ2(22)		
N	X	Y
528	417257.71	1297974.92
529	417259.10	1297976.99
530	417261.18	1297975.61
531	417259.79	1297973.53

:4/чзү22(1)		
N	X	Y
532	418399.72	1300996.80
533	418400.09	1300994.32
534	418397.62	1300993.95
535	418397.25	1300996.42

:4/чзү22(2)		
N	X	Y
536	418403.18	1300997.32
537	418403.56	1300994.85
538	418401.08	1300994.47
539	418400.71	1300996.95

:2/чзү23(1)		
N	X	Y
540	418407.44	1300958.80
541	418405.96	1300956.78
542	418403.95	1300958.26
543	418405.42	1300960.28

:2/чзү23(2)		
N	X	Y
544	418404.24	1300957.73
545	418402.76	1300955.72
546	418400.75	1300957.19
547	418402.22	1300959.21

:3/чзү24(1)		
N	X	Y
548	418270.97	1300614.34
549	418271.54	1300616.25
550	418273.93	1300615.54
551	418273.22	1300613.14
552	418271.27	1300613.72
553	418270.70	1300611.81
554	418268.30	1300612.53
555	418269.02	1300614.93

:3/чзү24(2)		
N	X	Y
556	418091.13	1300287.24
557	418093.29	1300288.51
558	418094.56	1300286.36
559	418092.41	1300285.08

:3/чзү24(3)		
N	X	Y
560	418093.22	1300282.72
561	418094.49	1300280.57
562	418092.33	1300279.30
563	418091.06	1300281.45

Согласовано

Взам. инв. №

Подпись и дата

Инв. № подл.

Ведомость координат земельных участков для
эксплуатации линейного объекта (МСК 46)

:3/чзү24(4)		
N	X	Y
564	418090.80	1300281.93
565	418089.55	1300284.10
566	418091.72	1300285.35
567	418092.97	1300283.18

:6/чзү25		
N	X	Y
568	417842.66	1299210.19
569	417842.23	1299212.02
570	417844.64	1299212.59
571	417845.21	1299210.15
572	417843.09	1299209.66
573	417843.52	1299207.82
574	417841.09	1299207.25
575	417840.52	1299209.69

:15/чзү26(1)		
N	X	Y
576	417239.33	1297946.83
577	417240.73	1297948.90
578	417242.80	1297947.50
579	417241.40	1297945.43

:15/чзү26(2)		
N	X	Y
580	417238.70	1297953.90
581	417240.77	1297952.50
582	417239.37	1297950.43
583	417237.30	1297951.83

:15/чзү26(3)		
N	X	Y
584	417236.60	1297951.70
585	417235.20	1297949.63
586	417233.13	1297951.03
587	417234.54	1297953.10

:3/чзү27(1)		
N	X	Y
588	416873.48	1297265.55
589	416871.65	1297266.77
590	416873.04	1297268.83
591	416875.11	1297267.43
592	416874.01	1297265.80
593	416875.81	1297264.57
594	416874.42	1297262.49
595	416872.37	1297263.88

:3/чзү27(2)		
N	X	Y
596	416761.30	1297097.56
597	416762.69	1297099.64
598	416764.77	1297098.25
599	416763.38	1297096.17

:3/чзү27(3)		
N	X	Y
600	416757.81	1297096.29
601	416759.19	1297098.37
602	416761.27	1297096.98
603	416759.88	1297094.90

:3/чзү27(4)		
N	X	Y
604	416756.98	1297100.45
605	416758.37	1297102.53
606	416760.44	1297101.14
607	416759.06	1297099.06

:3/чзү27(5)		
N	X	Y
608	416758.55	1297087.41
609	416753.17	1297090.97
610	416756.78	1297096.37
611	416762.18	1297092.76

:66/чзү28(1)		
N	X	Y
612	416574.16	1296839.68
613	416572.86	1296837.54
614	416570.72	1296838.83
615	416572.02	1296840.97

:66/чзү28(2)		
N	X	Y
616	416574.84	1296839.85
617	416576.14	1296841.99
618	416578.28	1296840.69
619	416576.98	1296838.55

:66/чзү28(3)		
N	X	Y
620	416575.16	1296836.14
621	416576.48	1296838.27
622	416578.61	1296836.95
623	416577.29	1296834.83

:68/чзү29		
N	X	Y
624	416618.60	1296703.43
625	416617.62	1296705.73
626	416622.02	1296707.61
627	416623.04	1296705.33

:412/чзү30		
N	X	Y
628	416636.40	1296657.35
629	416640.83	1296659.07
630	416641.74	1296656.70
631	416637.34	1296655.00

Согласовано

Взам. инв. №

Подпись и дата

Инв. № подл.