



АДМИНИСТРАЦИЯ ГОРОДА КУРСКА
Курской области
РАСПОРЯЖЕНИЕ

«19» сентября 2023г.

№ 558-ра

Об утверждении схемы размещения на земельных участках, находящихся в государственной или муниципальной собственности гаражей, являющихся некапитальными сооружениями, либо стоянками технических средств передвижения инвалидов вблизи их места жительства

В соответствии со статьей 39.36-1 Земельного кодекса Российской Федерации, распоряжения Администрации города Курска от 25.05.2022 № 729-ра «О разработке схемы размещения на землях или земельных участках, находящихся в государственной или муниципальной собственности, гаражей, являющихся некапитальными сооружениями, либо стоянки технических или других средств передвижения инвалидов вблизи их места жительства»:

1. Утвердить схему размещения на земельных участках, находящихся в государственной или муниципальной собственности гаражей, являющихся некапитальными сооружениями, либо стоянками технических средств передвижения инвалидов вблизи их места жительства, сформированную из 104 схем, согласно приложению к настоящему распоряжению.

2. Комитету документационного, ресурсного обеспечения и автоматизации систем управления Администрации города Курска (Калинина И.В.) обеспечить направление текста настоящего распоряжения в газету «Городские известия» и размещение настоящего распоряжения на официальном сайте Администрации города Курска в информационно – телекоммуникационной сети «Интернет».

3. Управлению информации и печати Администрации города Курска (Бочарова Н.Е.) обеспечить опубликование настоящего распоряжения в газете «Городские известия».

4. Распоряжение вступает в силу со дня его подписания.

Глава города Курска

И. Куцак



ПРИЛОЖЕНИЕ
УТВЕРЖДЕНА
распоряжением
Администрации города Курска
от «19» сентября 2023 года
№ 558-ра

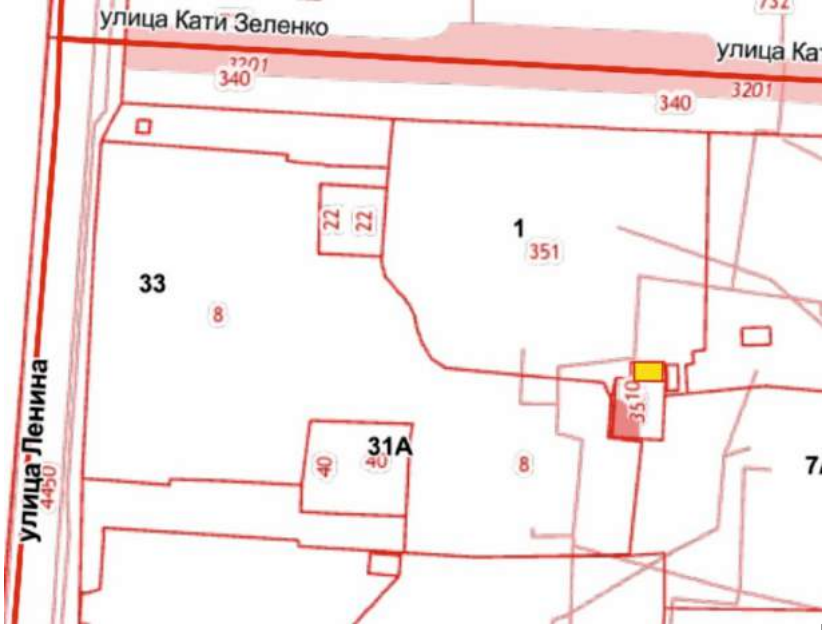

СХЕМА

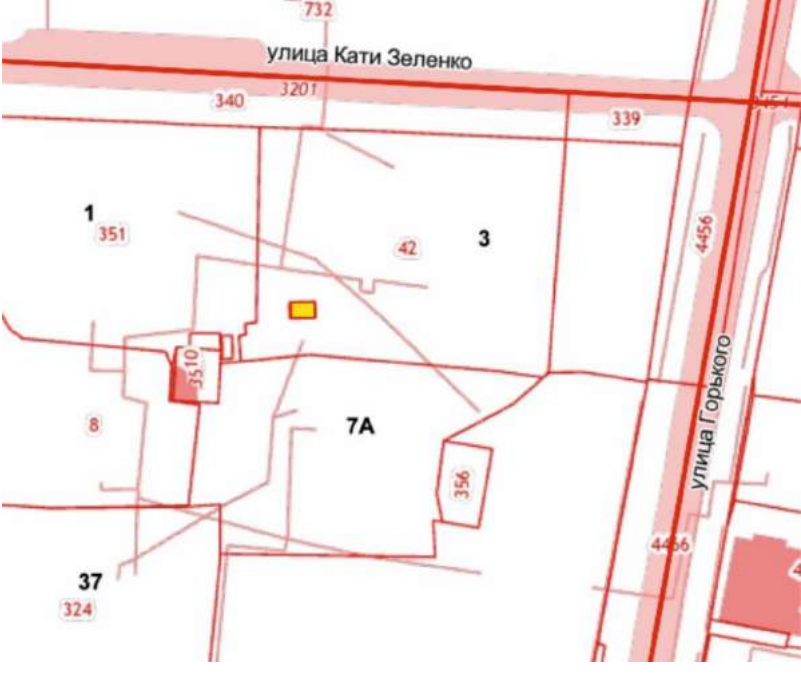

размещения на землях или земельных участках, находящихся в государственной или муниципальной собственности гаражей, являющихся некапитальными сооружениями, либо стоянки технических или других средств передвижения инвалидов вблизи их места жительства

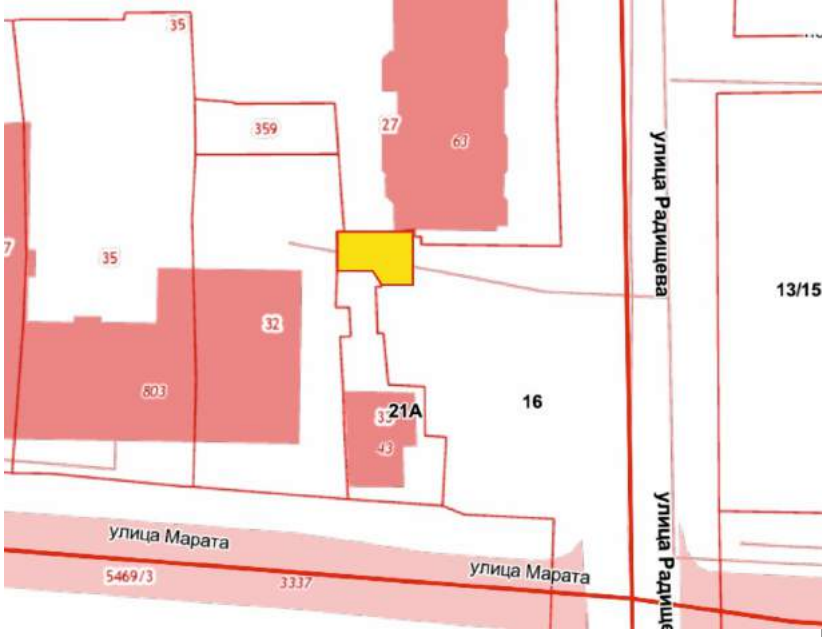
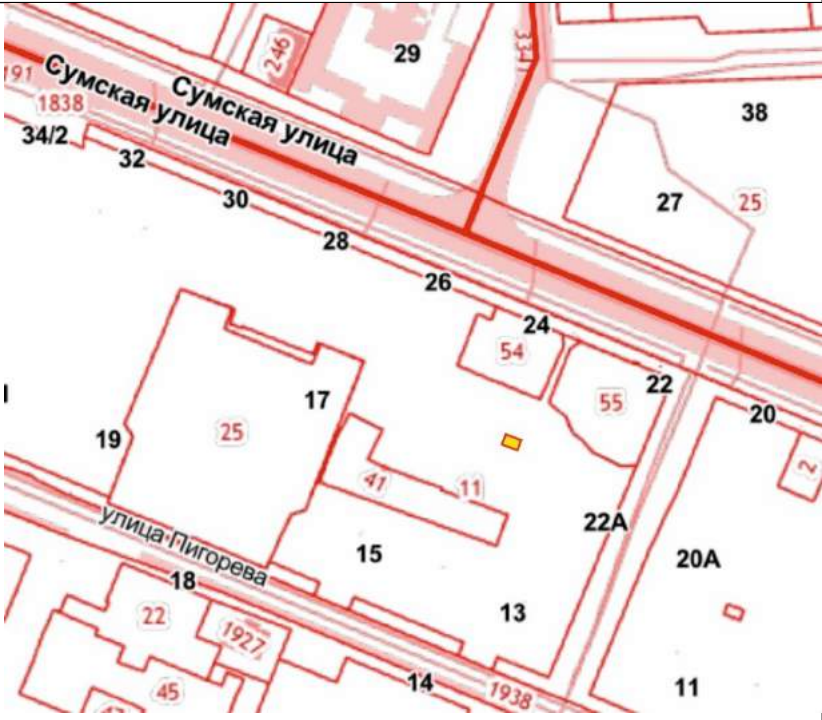
№ пп	Схема размещения гаража	Адресный ориентир (кадастровый земельный участок при наличии)
1		Сеймский административный округ ул. Обоянская, 46
2		Сеймский административный округ ул. Черняховского, 31А

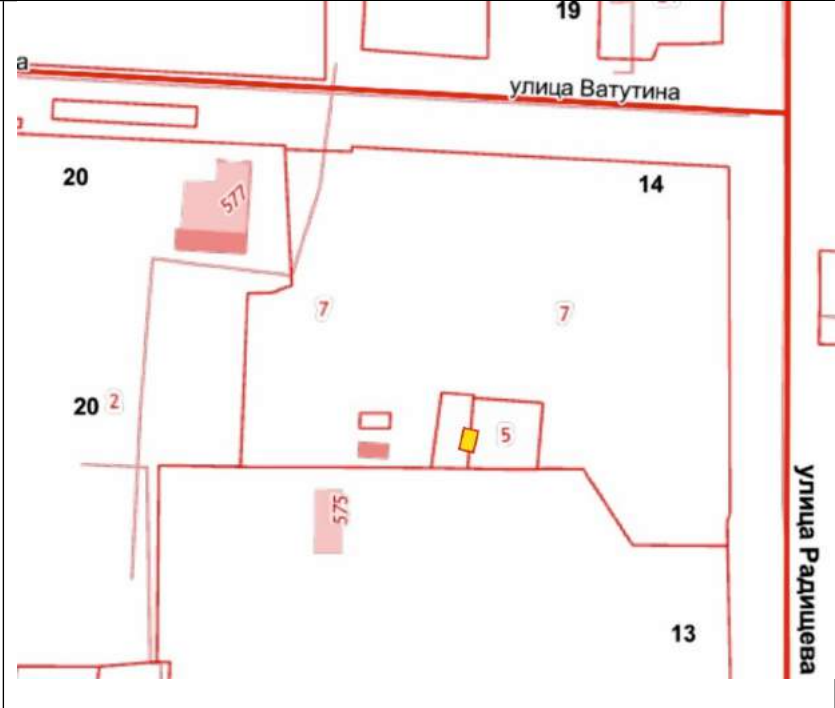
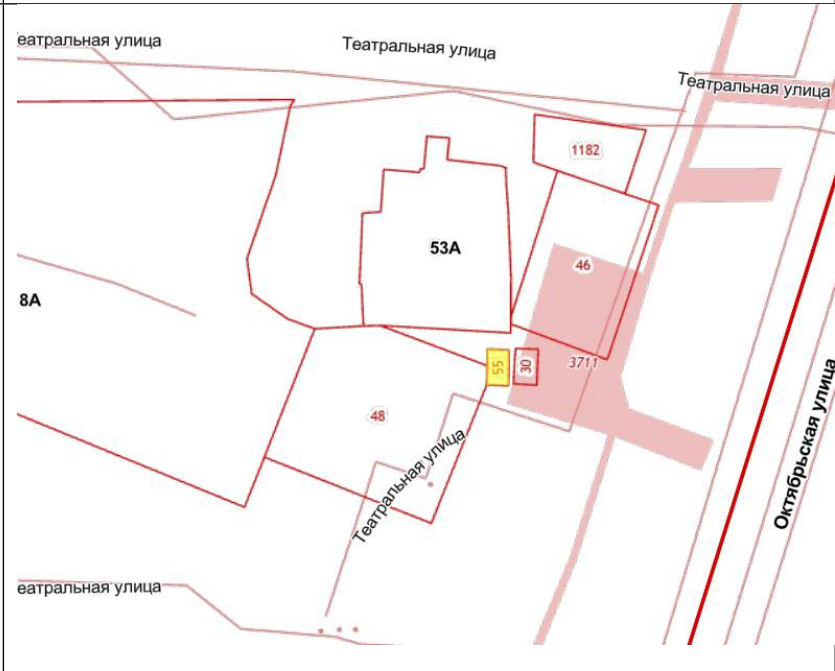
3		Центральный административный округ ул. Халтурина, 5
4		Центральный административный округ ул. Радищева, 57

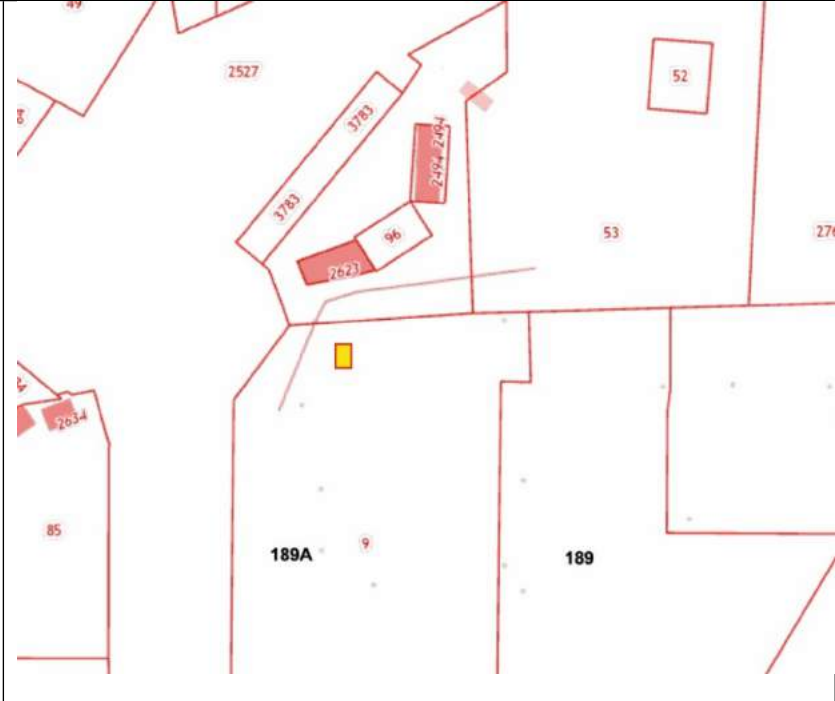
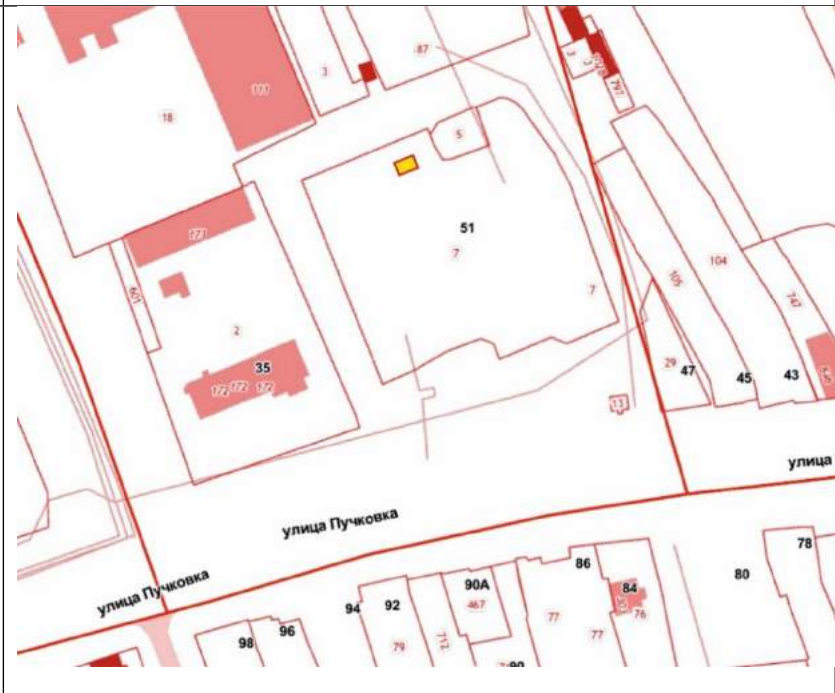
7		<p>Центральный административный округ</p> <p>ул. Горького, 9</p>
8		<p>Сеймский административный округ</p> <p>ул. Крюкова, 9</p> <p>46:29:103118:11</p>

9		Центральный административный округ ул. Кати Зеленко, 1
10		Сеймский административный округ около ул. Сергина

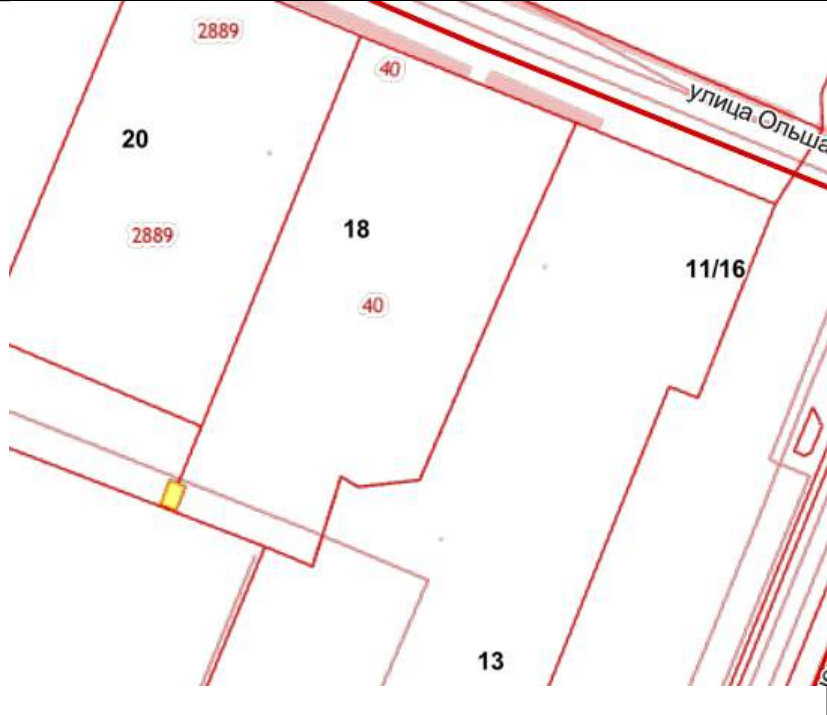
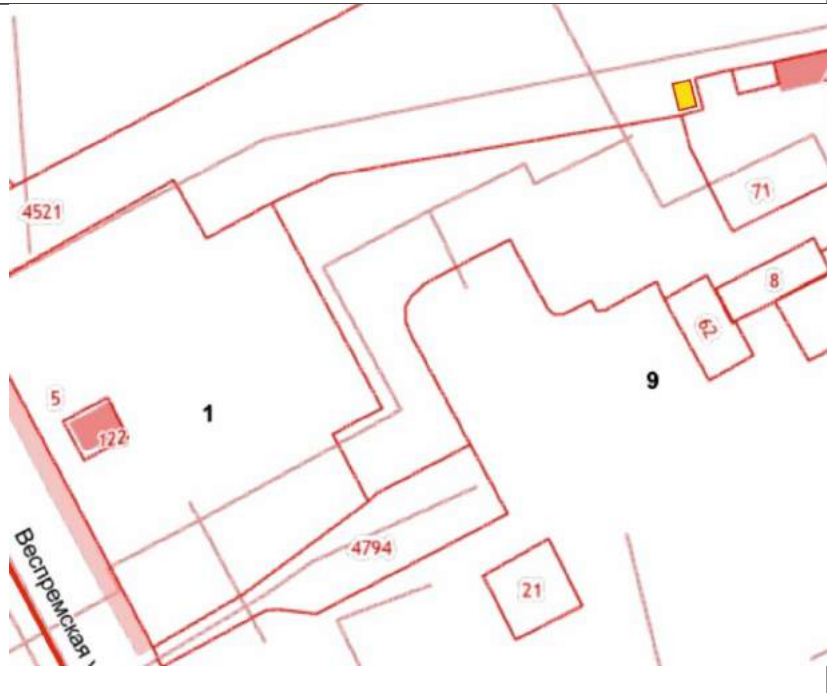
11		Центральный административный округ около ул. Кати Зеленко, 3
12		Сеймский административный округ ул. Черняховского, 30 46:29:103092:14

13	 <p>Map showing a yellow highlighted building located at the intersection of улица Радищева (Radiyeva Street) and улица Марата (Marata Street). The building is situated between lots 27 and 32. Other visible lots include 35, 359, 63, 803, 21A, 48, 16, and 13/15. The map also shows the street names улица Марата and улица Радищева.</p>	Центральный административный округ ул. Радищева, 16
14	 <p>Map showing a yellow highlighted building located at Sumskaya Street (Сумская улица), lot 24. The map displays a grid of lots along Sumskaya Street, with other lots numbered 19, 17, 15, 13, 11, 14, 18, 19, 22, 25, 30, 28, 26, 24, 22, 20, 27, 25, 38, 191, 1838, 34/2, 32, 29, 246, 54, 55, 22A, 20A, 11, 22, 1927, 45, 14, 1938, and 1. The street names Сумская улица and улица Пигорева (Pigoreva Street) are also visible.</p>	Сеймский административный округ ул. Сумская, 24

15		Центральный административный округ ул. Ватутина, 14
16		Железнодорожный административный округ около ул. Театральная 46:29:101040:55

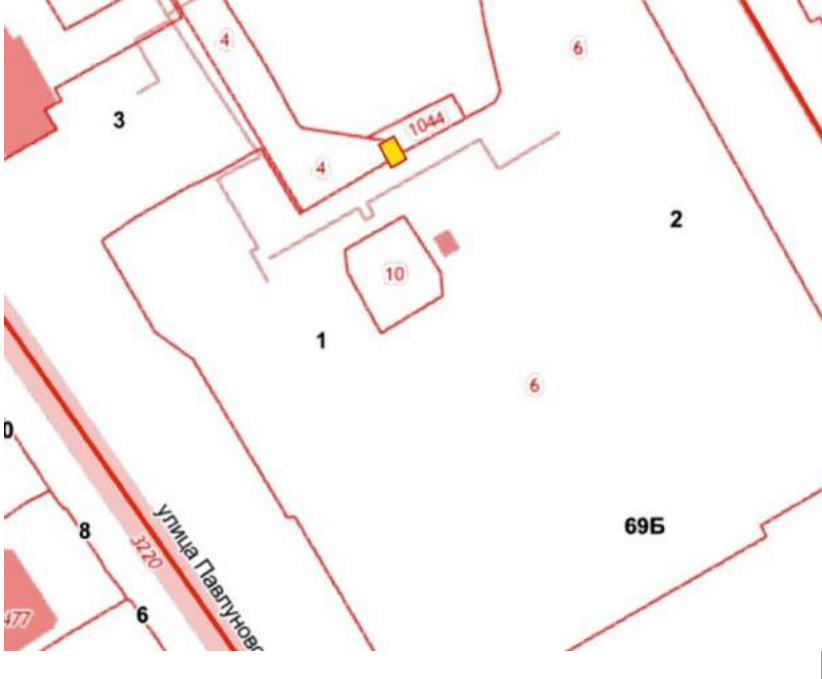

19		<p>Центральный административный округ</p> <p>около ул. Бойцов 9-й Дивизии, 189</p>
20		<p>Центральный административный округ</p> <p>ул. Пучковка, 51</p>

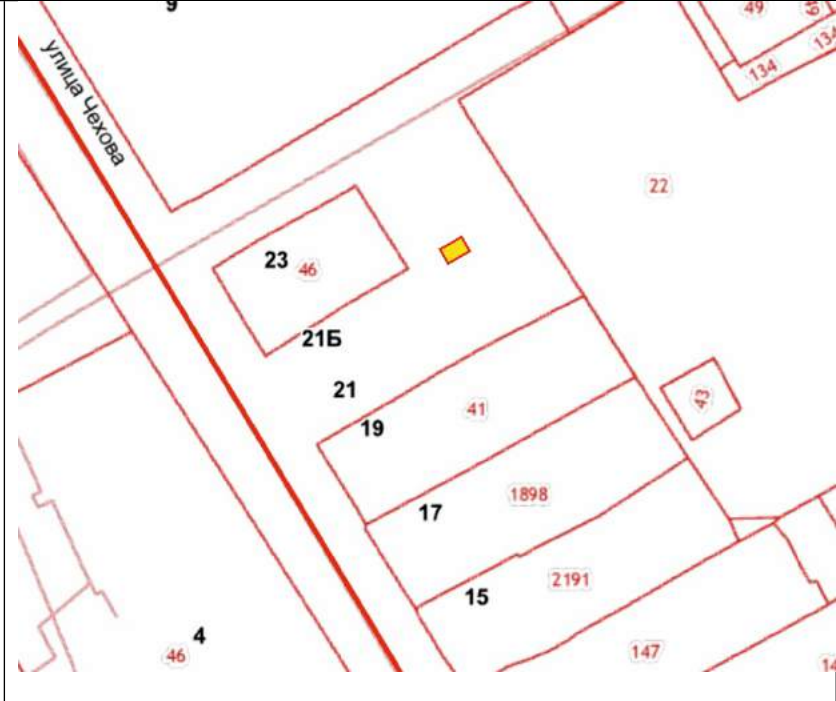
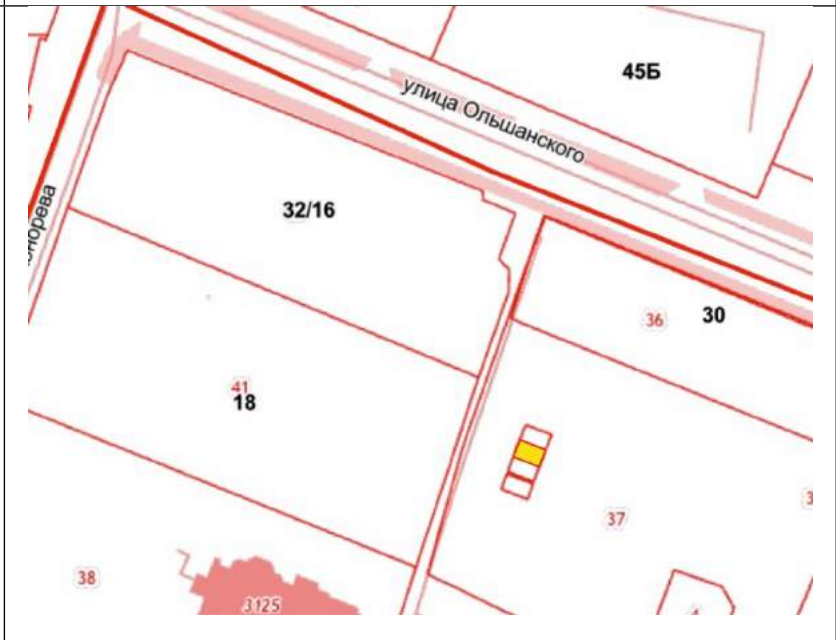
21		<p>Центральный административный округ около пр-т Дружбы, 7</p>
22		<p>Сеймский административный округ около ул. 1-я Прогонная, 37</p>

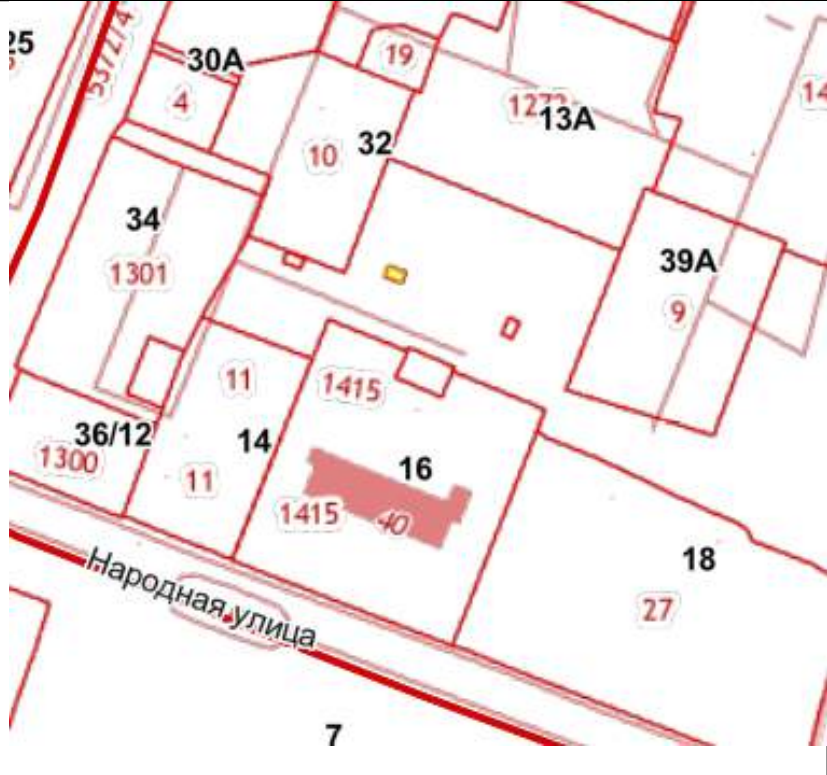
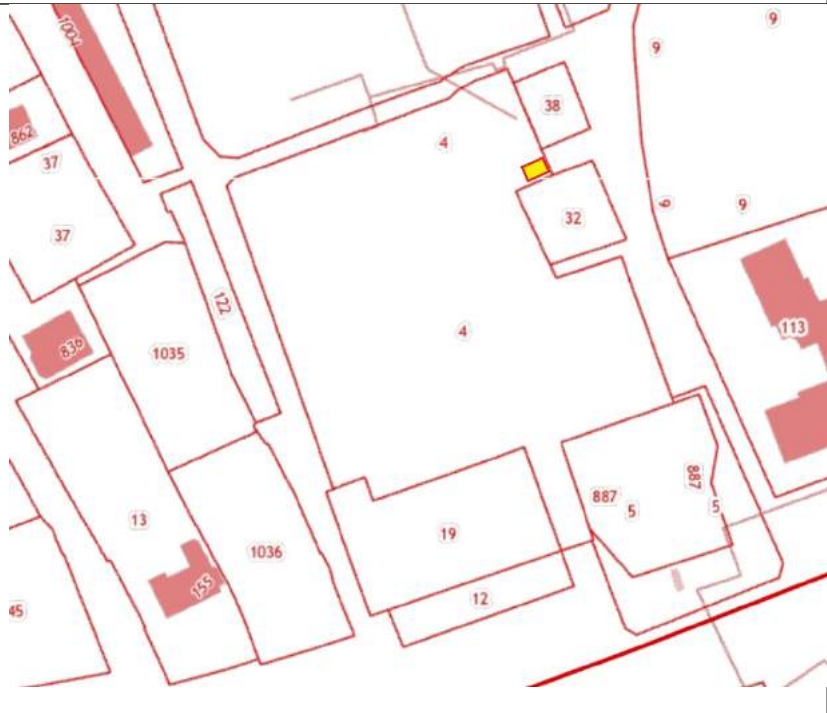
23		Сеймский административный округ ул. Ольшанского, 18 46:29:103024:24
24		Центральный административный округ около пр-т Дружбы

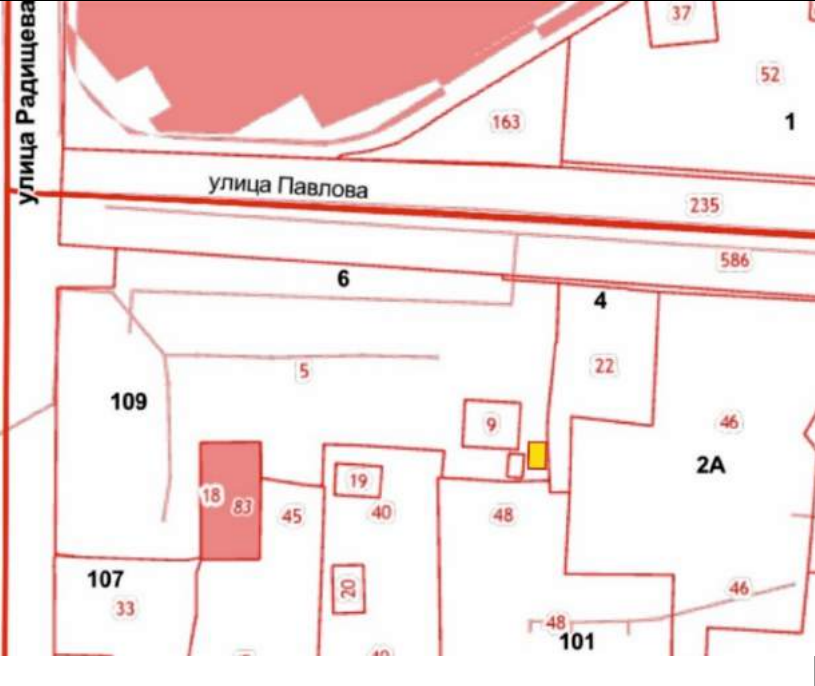
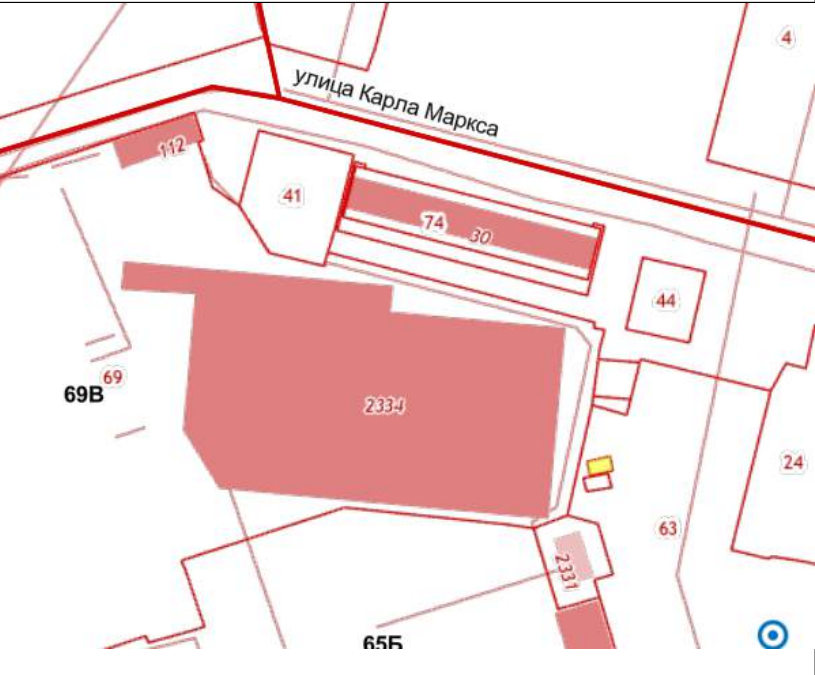
25		<p>Сеймский административный округ</p> <p>ул. Крюкова, 16 В</p>
26		<p>Центральный административный округ</p> <p>ул. Ватутина, 20</p>

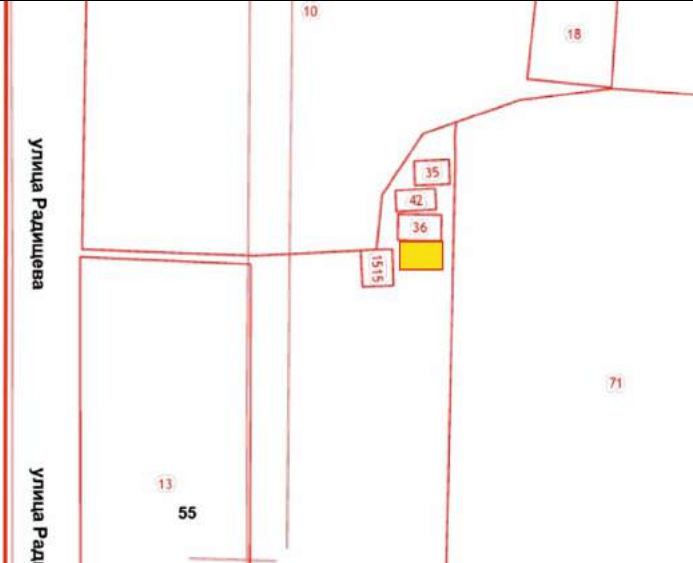
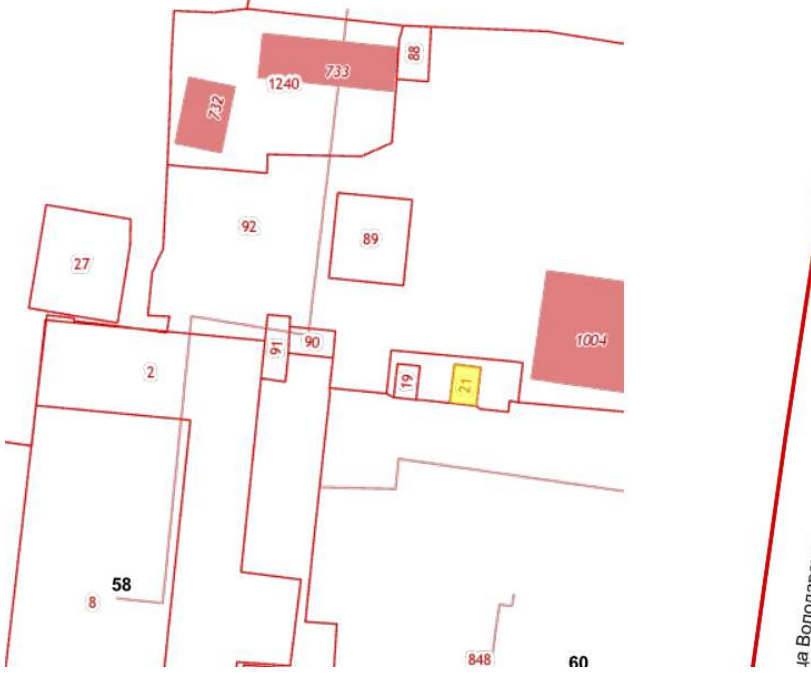
27	 <p>46:29:102194</p> <p>8</p> <p>6</p> <p>7</p> <p>11</p> <p>22</p> <p>проезд Сергеева</p> <p>51</p> <p>A map showing a parcel highlighted in yellow. The parcel is located near a road labeled 'проезд Сергеева'. Other parcels are labeled with numbers 6, 7, 8, 11, 22, and 51. The parcel number 46:29:102194 is written in red at the top left.</p>	Центральный административный округ проезд Сергеева, 2/11
28	 <p>200/1</p> <p>17</p> <p>1606</p> <p>5443</p> <p>3481</p> <p>47</p> <p>32</p> <p>A map showing a parcel highlighted in yellow. The parcel is located near a road labeled 'ул. Сергина'. Other parcels are labeled with numbers 17, 1606, 5443, 3481, 47, and 32. The parcel number 46:29:103089:16 is written in red at the top left.</p>	Сеймский административный округ около ул. Сергина, 30 46:29:103089:16


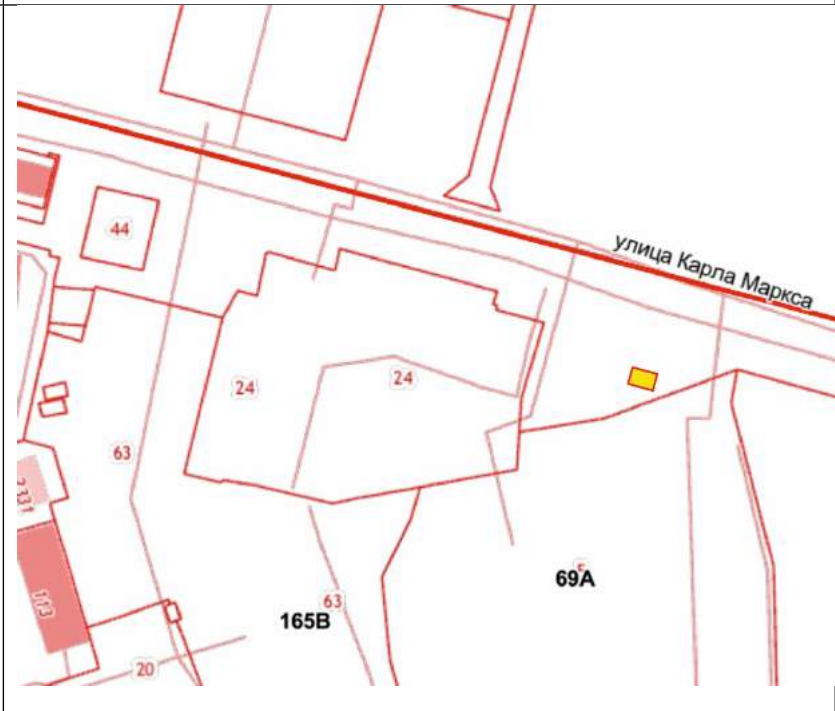
29	 <p>The map shows a street layout with a yellow highlighted building at the intersection of Ulitsa Pavlunovskogo and an unnamed street. The highlighted building is labeled '1044'. Other buildings are labeled with numbers 1, 2, 3, 4, 6, 8, and 10. A road number '3220' is visible along Ulitsa Pavlunovskogo. A large area is labeled '69Б'.</p>	<p>Центральный административный округ</p> <p>ул. Павлуновского, 1</p>
30	 <p>The map shows a street layout with a yellow highlighted building at the intersection of Pr-kt Kulakova and an unnamed street. The highlighted building is labeled '29-1'. Other buildings are labeled with numbers 10, 33A, 35, 42, 64, and 71. A road number '5224/2' is visible along Pr-kt Kulakova. A large area is labeled '103105'.</p>	<p>Сеймский административный округ</p> <p>пр-кт Кулакова, 9</p> <p>46:29:103105:30</p>

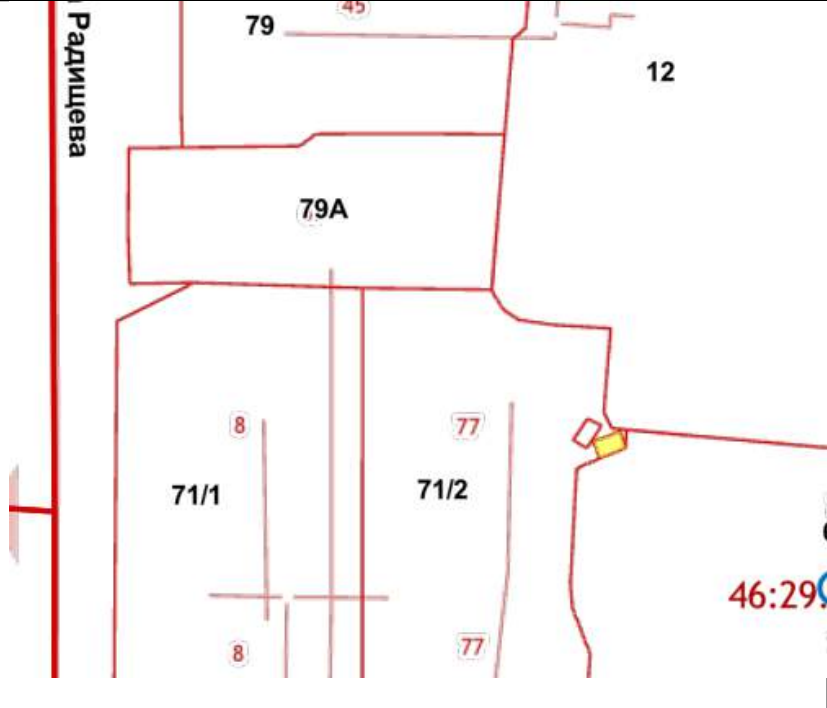
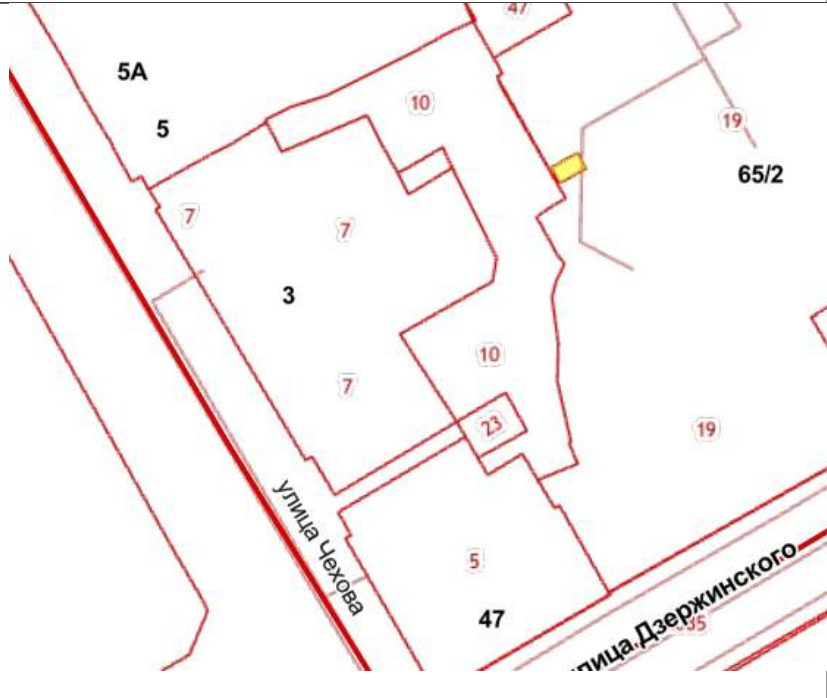
31		Центральный административный округ ул. Чехова, 23
32		Сеймский административный округ ул. Ольшанского, 30 46:29:103024:21

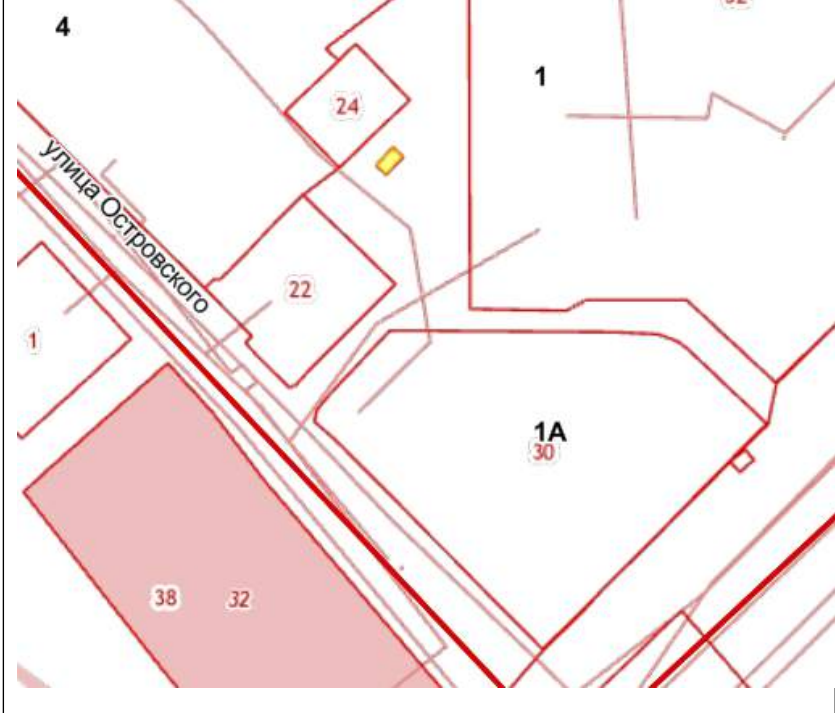
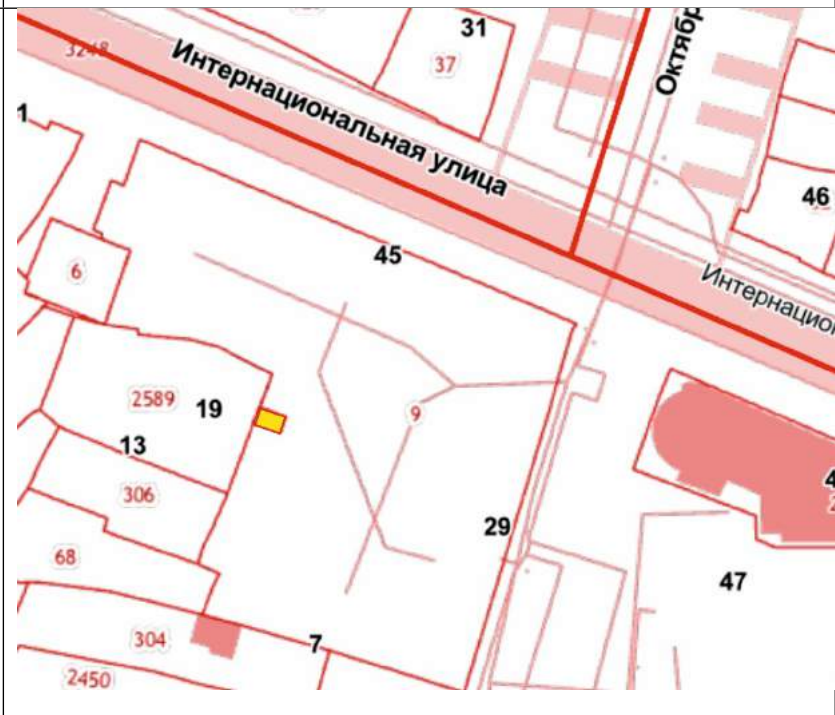
33		Сеймский административный округ ул. Дружбы, 13 А
34		Центральный административный округ около ул. Пучковка, 196

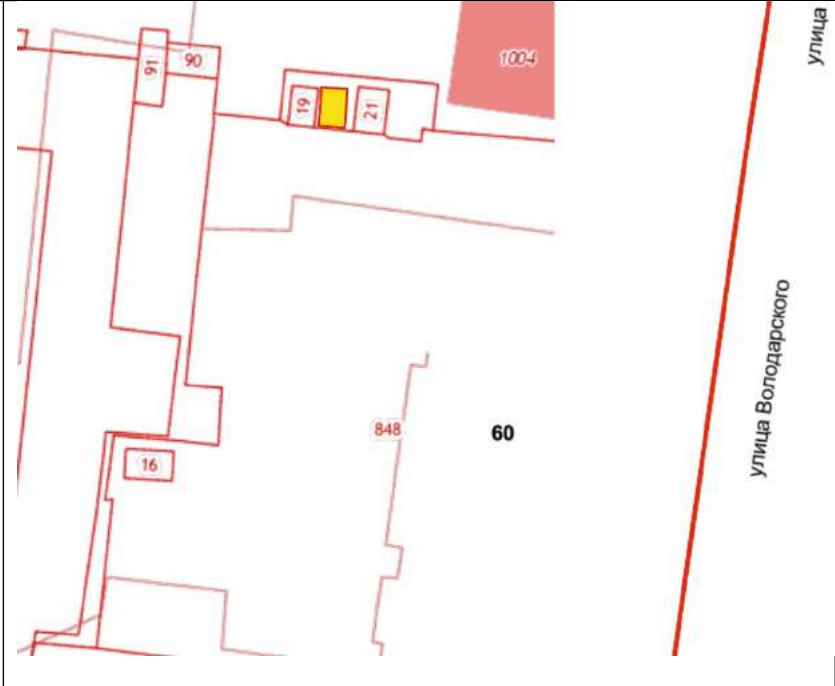
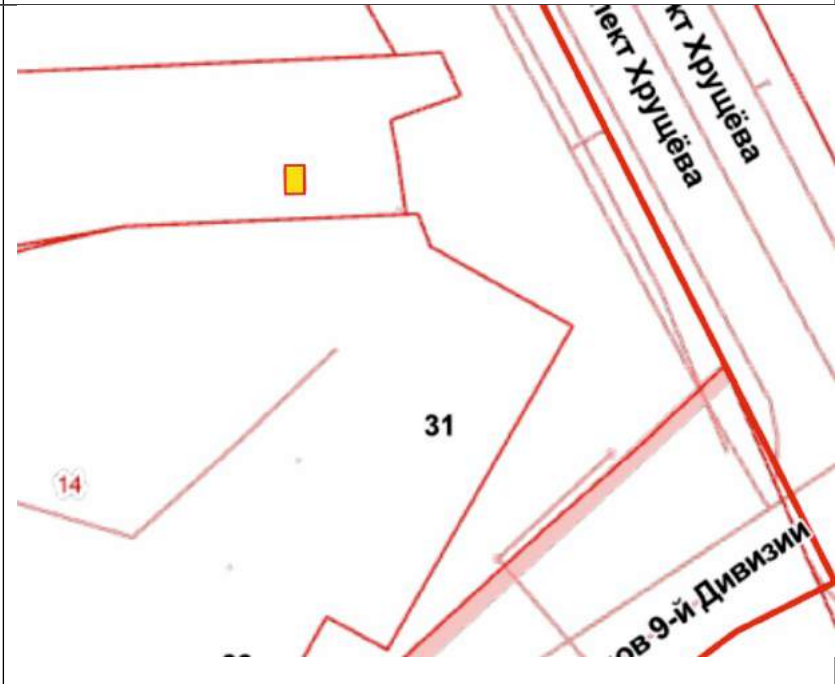
35		Центральный административный округ ул. Павлова, 6
36		Центральный административный округ ул. Карла Маркса, 69 46:29:102150:32

37	 <p>Улица Радищева</p> <p>Улица Ради</p> <p>13</p> <p>55</p> <p>10</p> <p>18</p> <p>1515</p> <p>35</p> <p>42</p> <p>36</p> <p>71</p>	<p>Центральный административный округ</p> <p>ул. Радищева, 69/1</p>
38	 <p>Улица Володарского</p> <p>27</p> <p>58</p> <p>8</p> <p>92</p> <p>89</p> <p>91</p> <p>90</p> <p>19</p> <p>21</p> <p>1004</p> <p>722</p> <p>1240</p> <p>733</p> <p>88</p> <p>848</p> <p>60</p>	<p>Центральный административный округ</p> <p>ул. Володарского, 62</p> <p>46:29:102319:21</p>

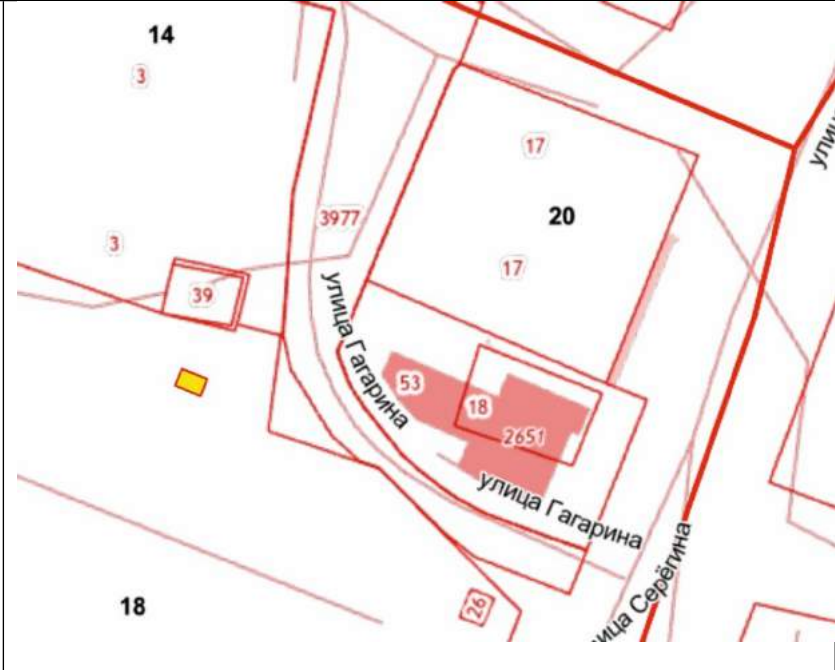
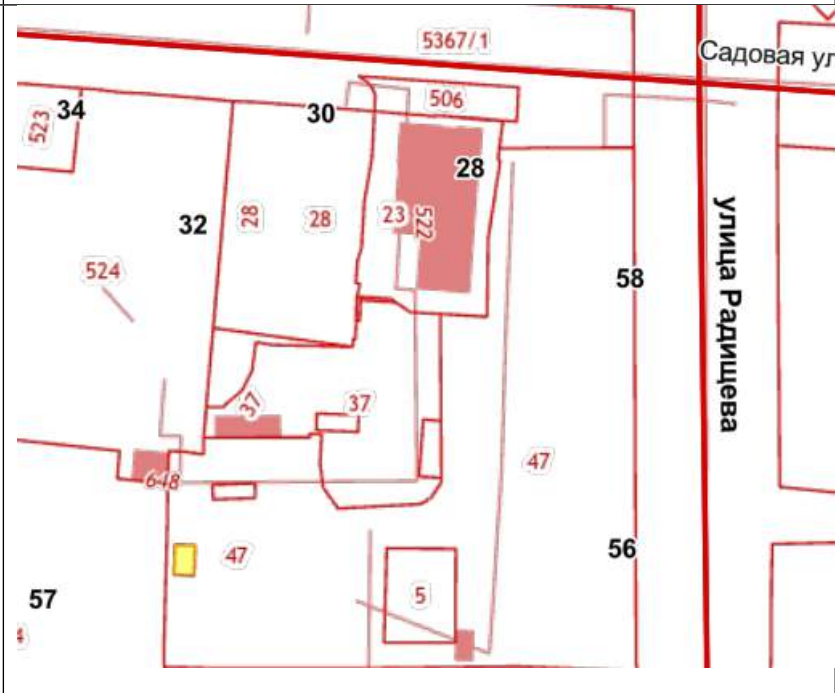
39	 <p>A cadastral map showing plot 39. The plot is outlined in red and contains several smaller plots labeled 3, 14, 5, 4, and 18. A yellow square is located on the eastern boundary of plot 39. The street 'Белгородская улица' is visible on the left side of the plot. Other plot numbers include 2921, 89, and 3.</p>	<p>Сеймский административный округ</p> <p>ул. Парковая, 3</p>
40	 <p>A cadastral map showing plot 40. The plot is outlined in red and contains several smaller plots labeled 44, 24, 63, 165B, and 69A. A yellow square is located on the eastern boundary of plot 40. The street 'улица Карла Маркса' is visible on the right side of the plot. Other plot numbers include 20 and 103.</p>	<p>Центральный административный округ</p> <p>ул. Карла Маркса, 65 Б</p>

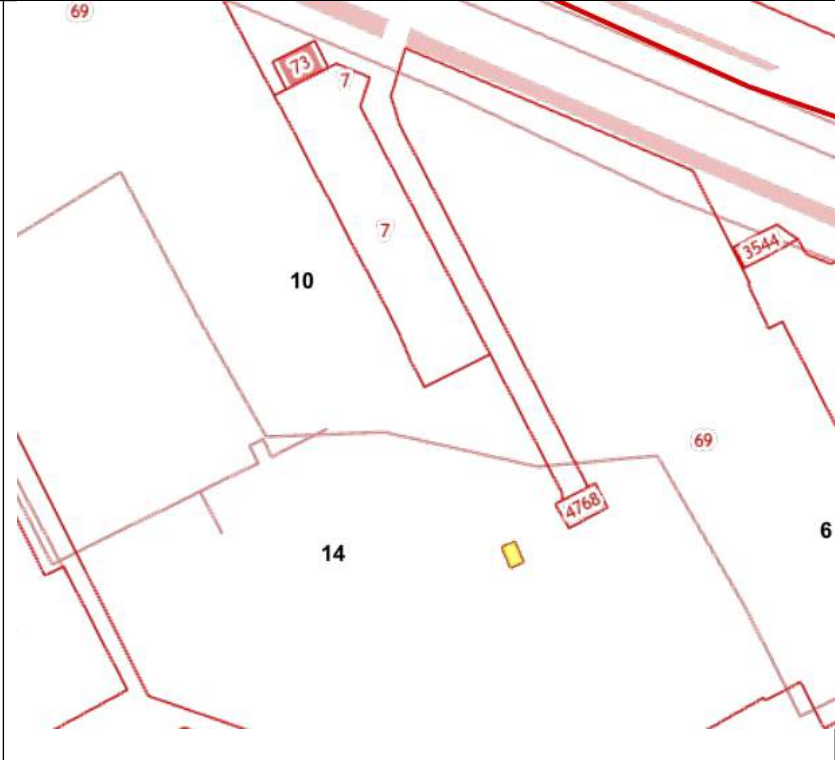
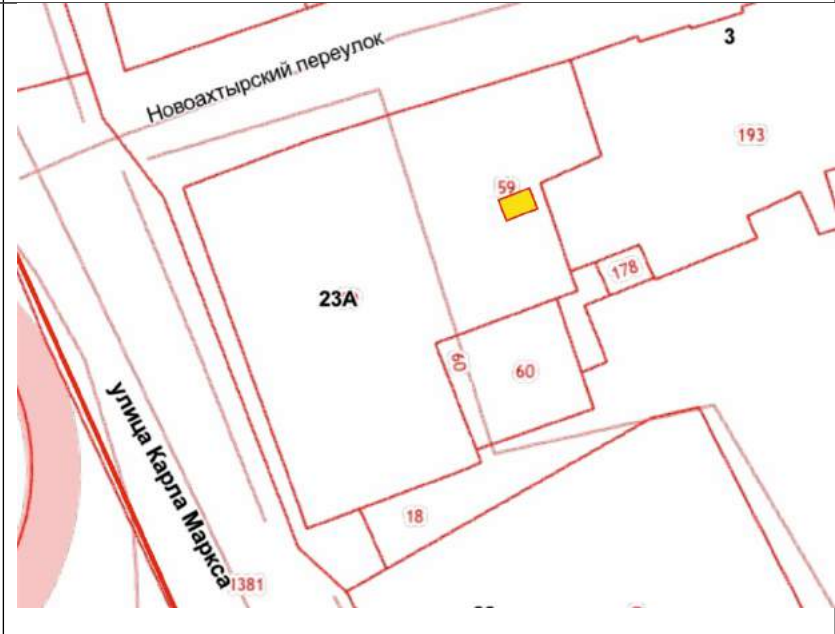
41	 <p>The map shows a street layout with a vertical street labeled 'Радищева' on the left. A yellow highlighted plot is located at the intersection of a horizontal street labeled '79' and a vertical street labeled '77'. Other plots shown include 79, 12, 79A, 71/1, 71/2, 8, and 46:29:102332:43.</p>	<p>Центральный административный округ ул. Радищева, 69 46:29:102332:43</p>
42	 <p>The map shows a street layout with a diagonal street labeled 'Улица Чехова' and a street labeled 'Улица Дзержинского' at the bottom. A yellow highlighted plot is located at the intersection of a street labeled '10' and a street labeled '19'. Other plots shown include 5A, 5, 7, 3, 10, 25, 5, 47, 19, and 65/2.</p>	<p>Центральный административный округ ул. Дзержинского, 65/2 46:29:102285:52</p>

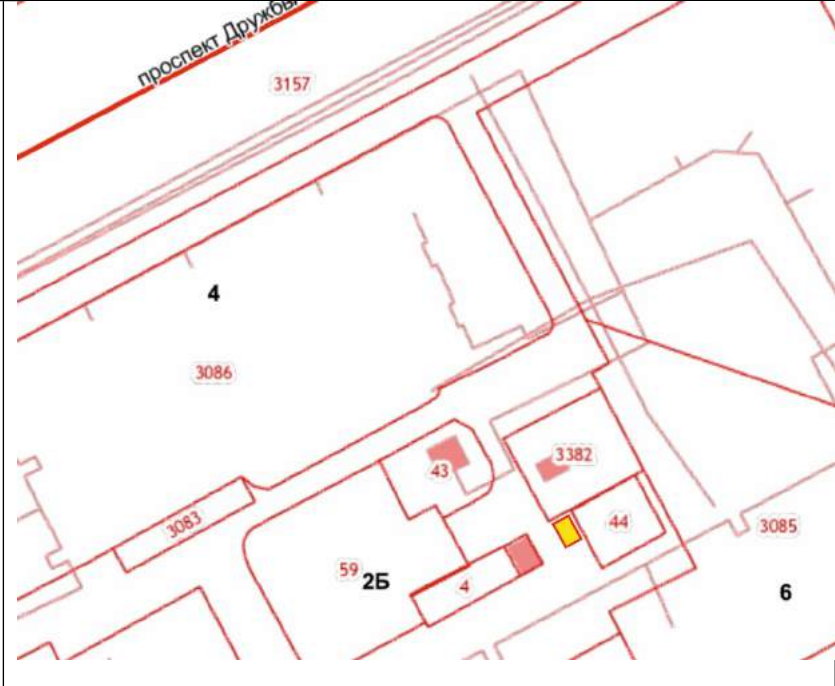
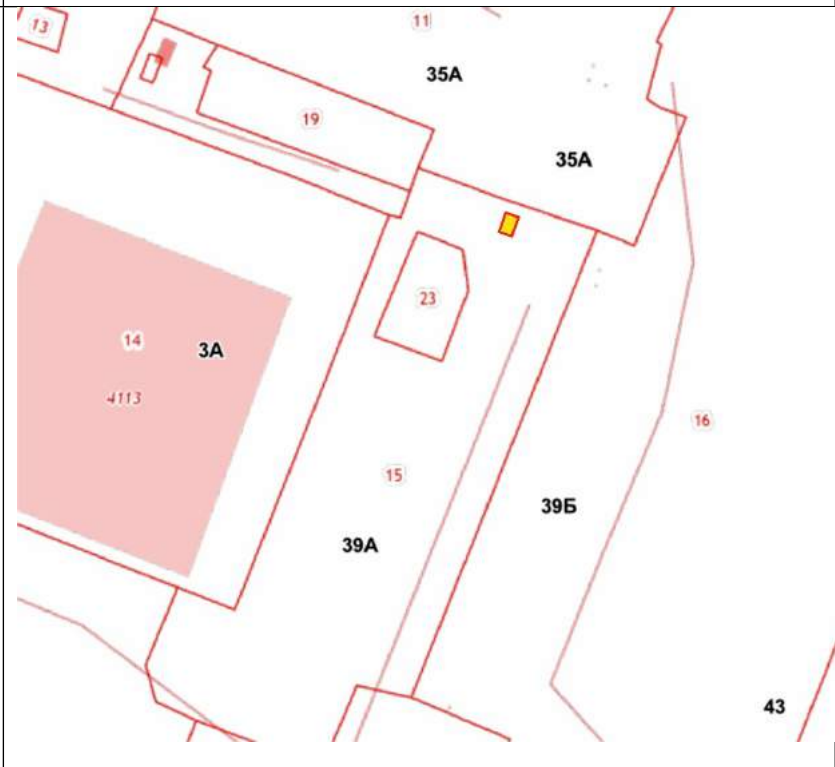
43		Железнодорожный административный округ ул. Дубровинского 46:29:101039:23
44		Железнодорожный административный округ около ул. Интернациональная 46:29:101042:49

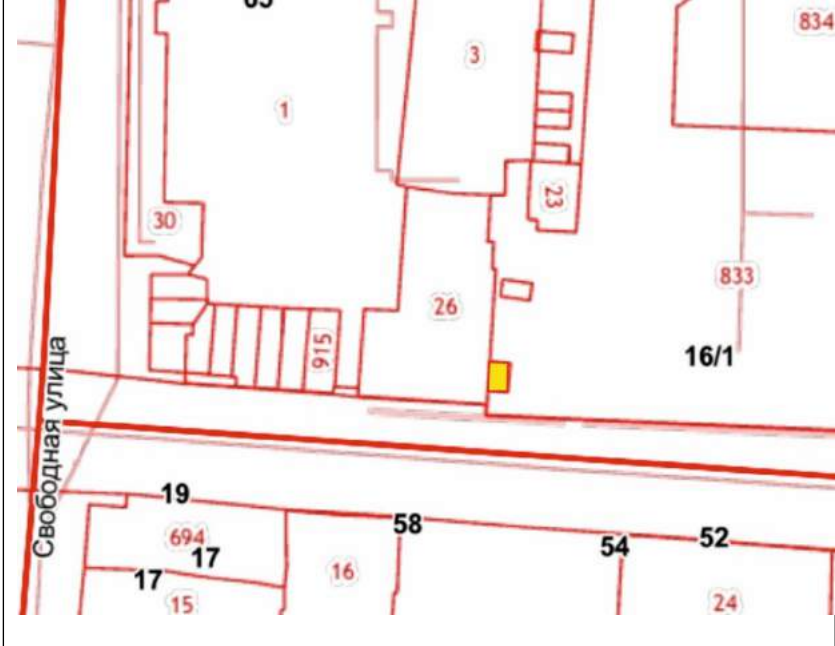
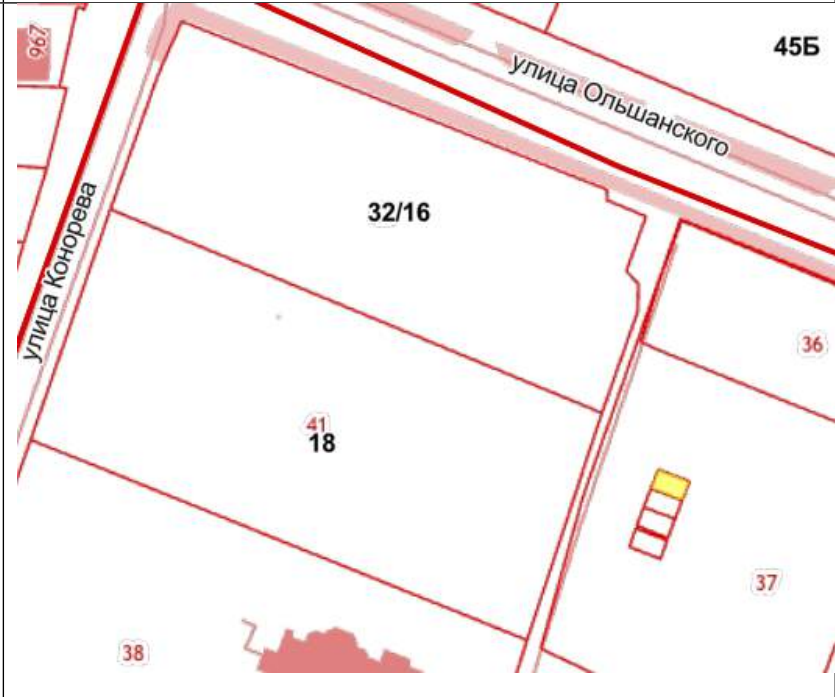
45		Центральный административный округ около ул. Володарского, 62
46		Центральный административный округ пр-кт Хрущева, 35

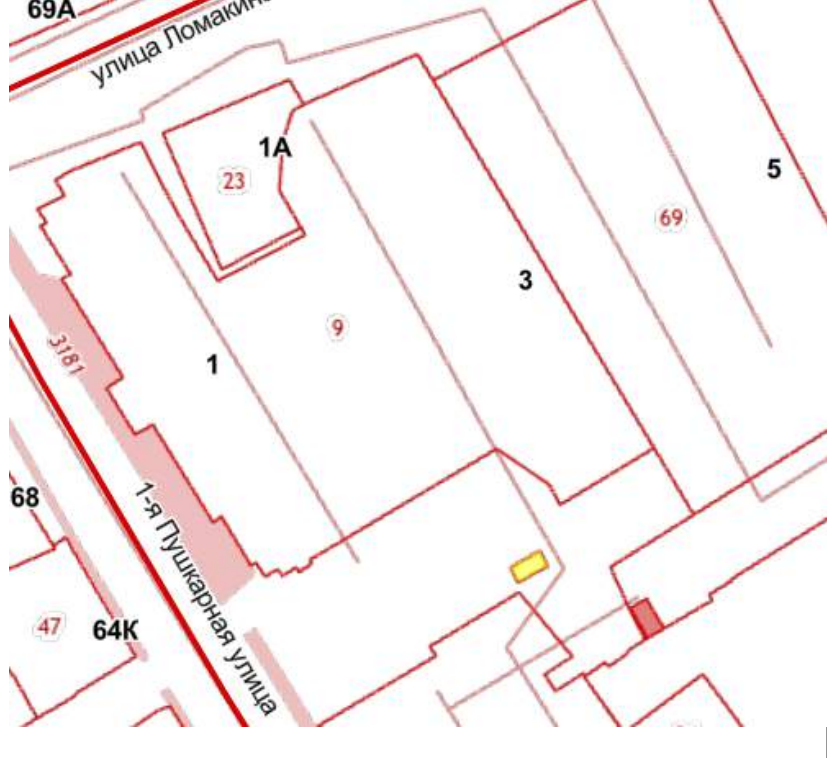
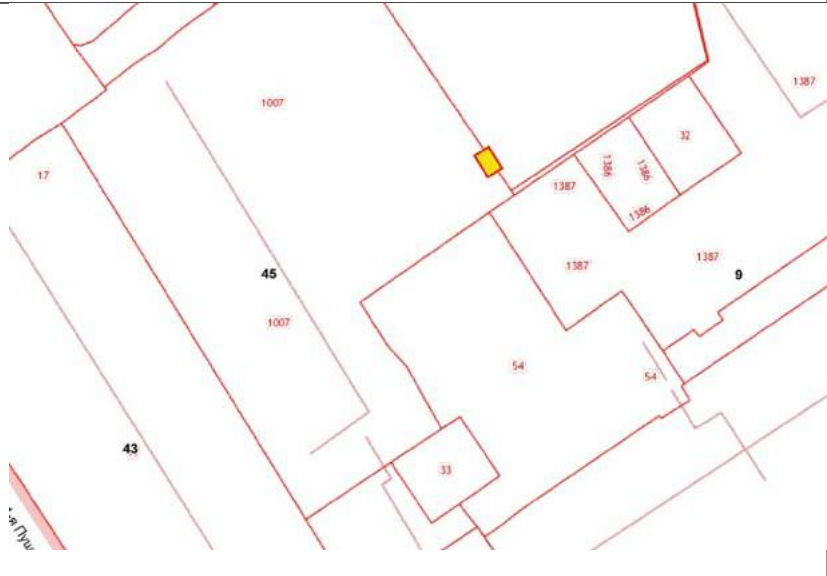
47		<p>Центральный административный округ</p> <p>ул. Мирная, 4</p>
48		<p>Центральный административный округ</p> <p>ул. Блинова, 2</p>


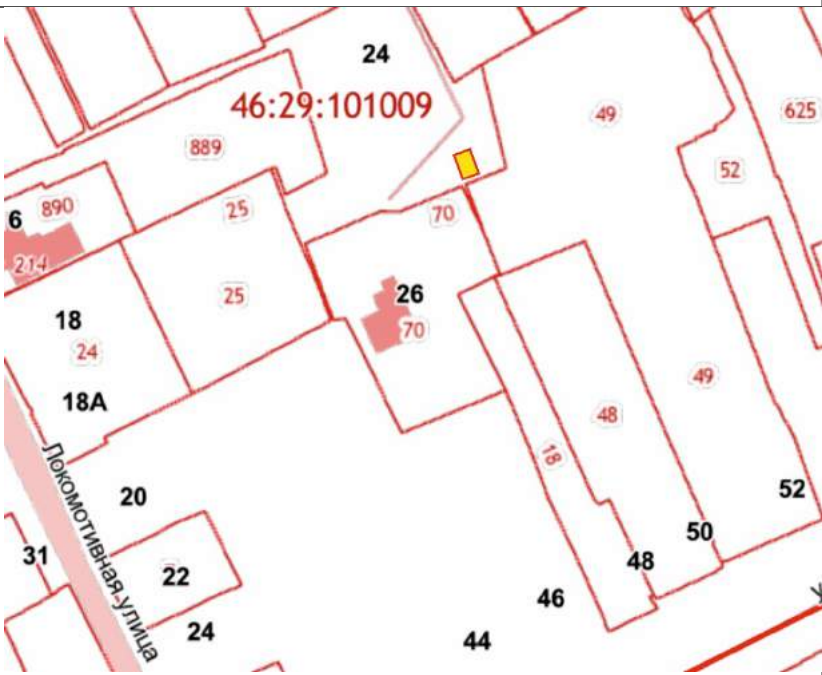
49		Сеймский административный округ ул. Серёгина, 18
50		Центральный административный округ ул. Радищева 46:29:102317:22

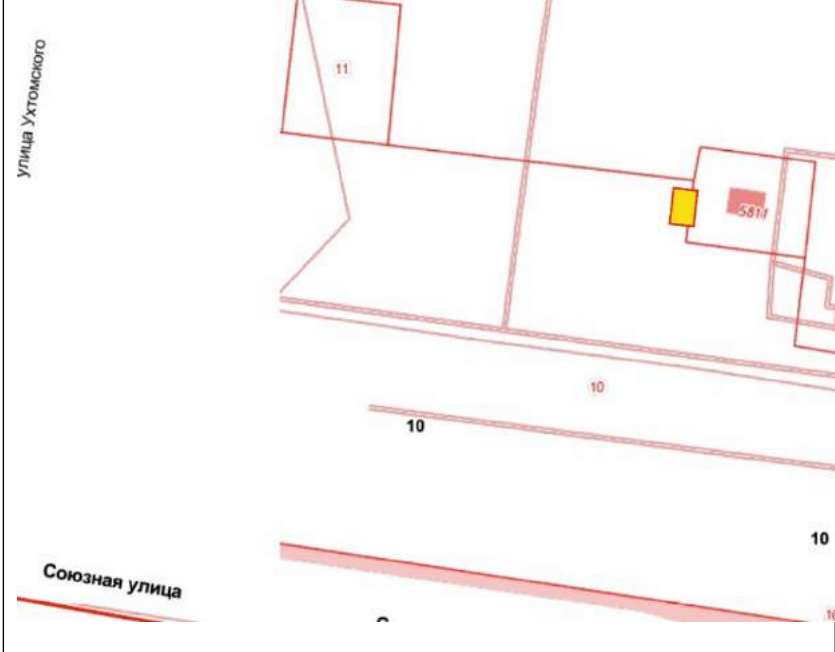
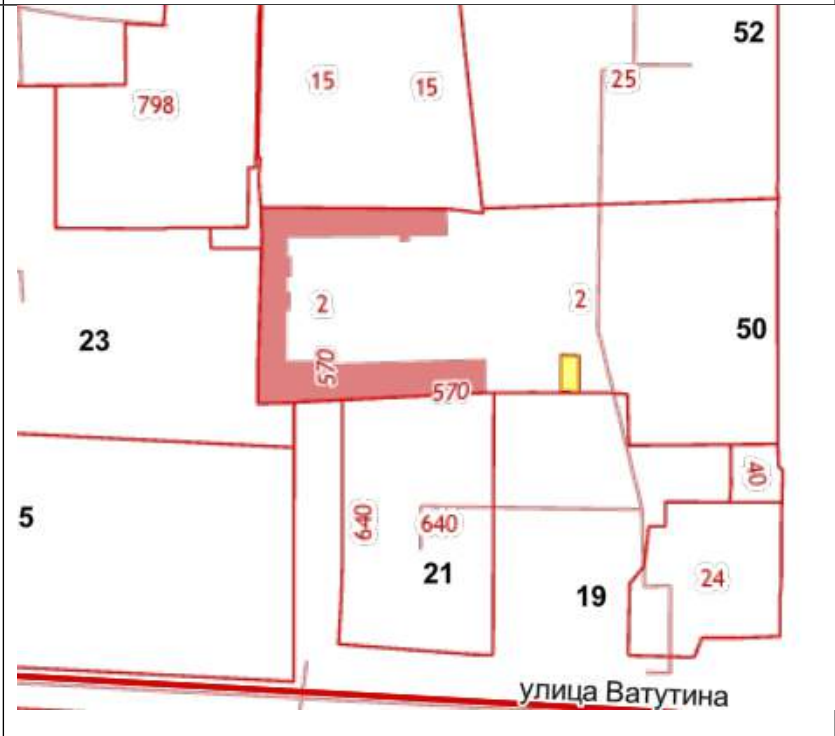
51		Центральный административный округ ул. Орловская, 6 46:29:102193:42
52		Центральный административный округ около ул. Карла Маркса, 23А


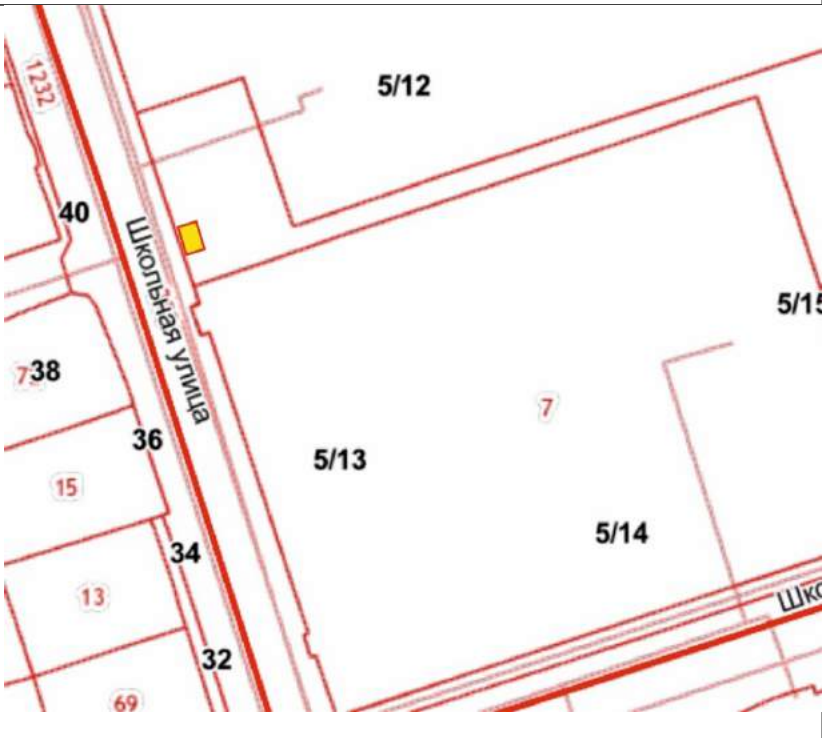
53		Центральный административный округ около пр-т Дружбы, 6
54		Сеймский административный округ пр-кт Кулакова

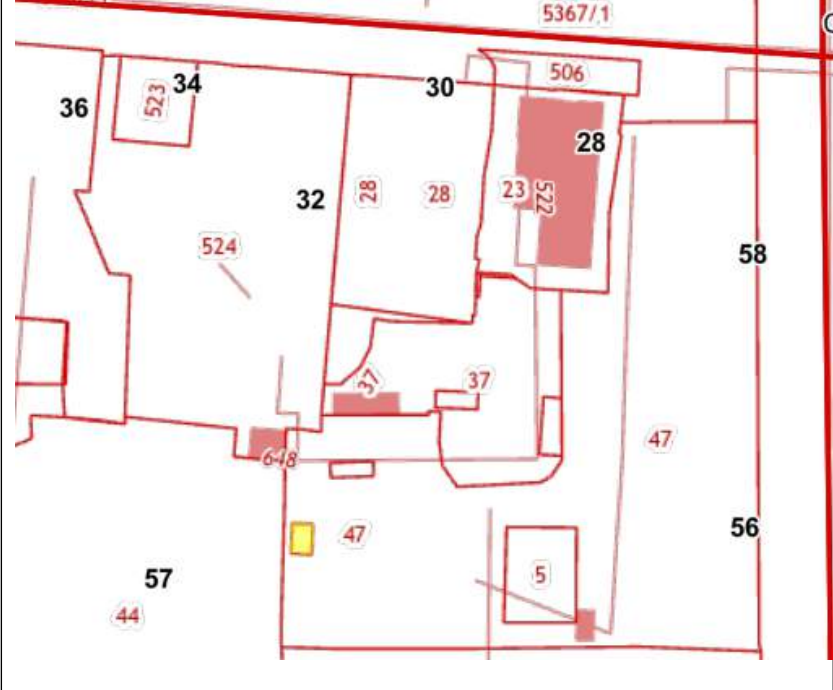
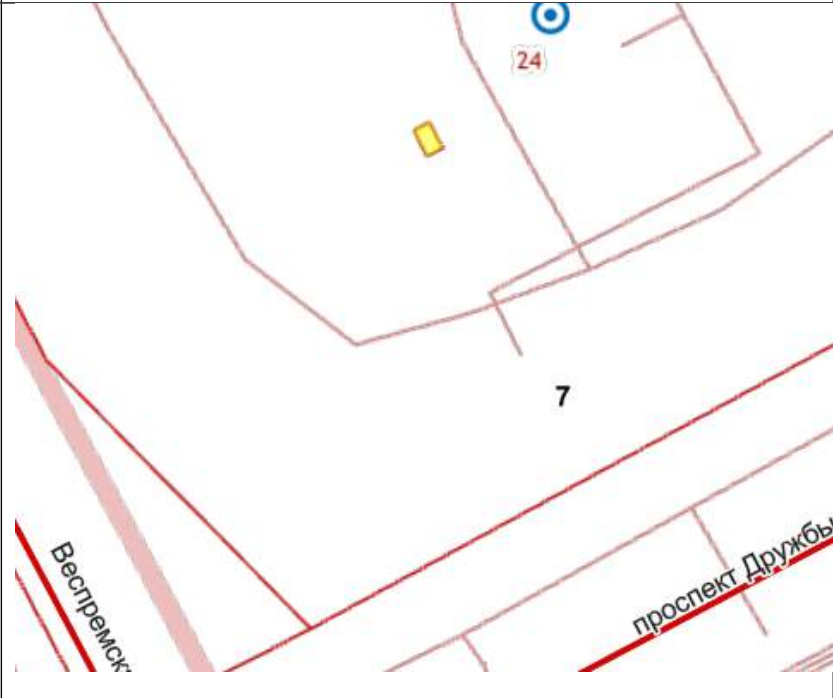
55		Центральный административный округ ул. Сторожевая, 16/3
56		Сеймский административный округ ул. Ольшанского (около д. № 30) 46:29:103024:20

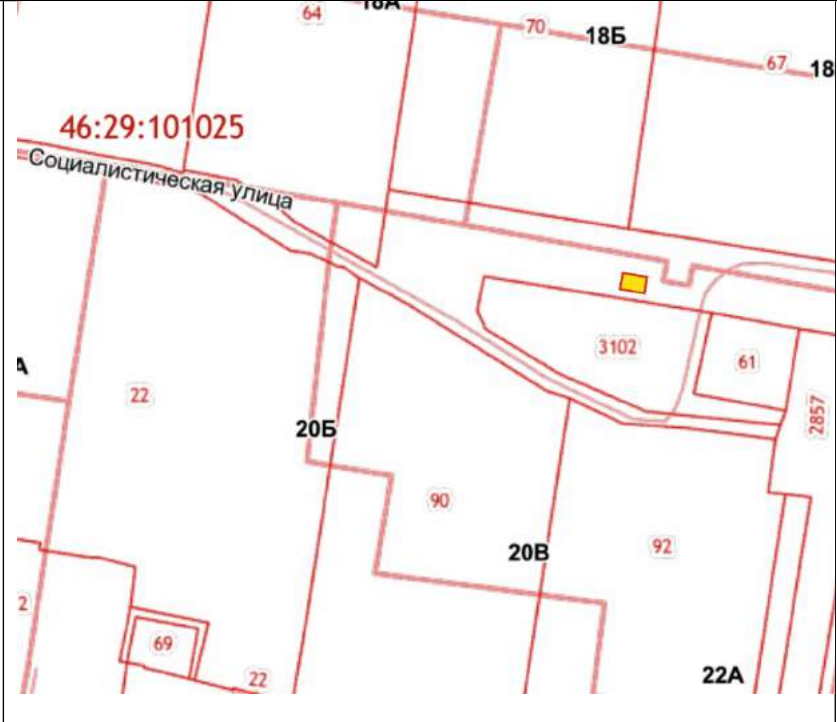
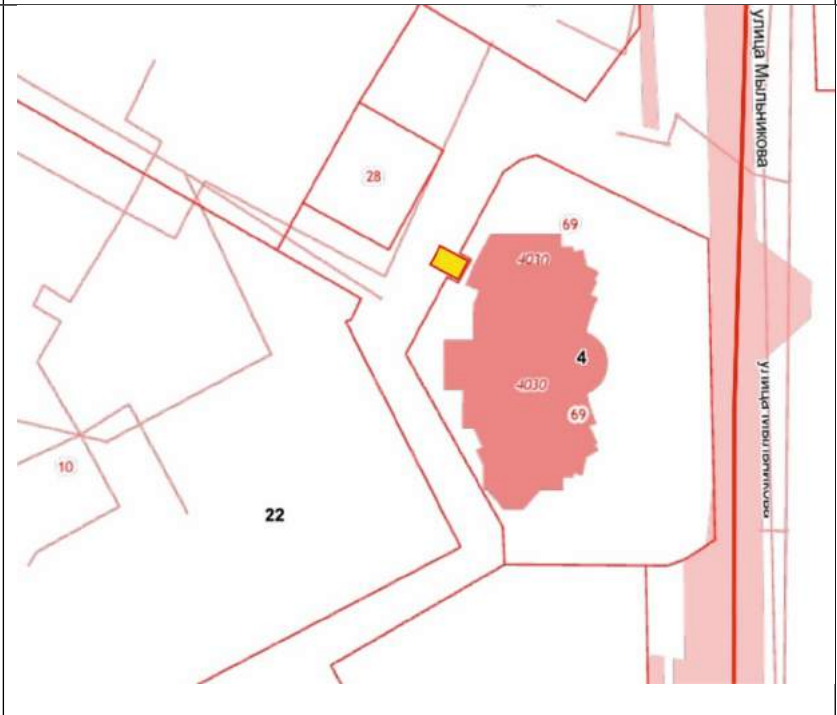
57		<p>Центральный административный округ</p> <p>ул. Ломакина, 3</p> <p>46:29:102161:64</p>
58		<p>Центральный административный округ</p> <p>ул. Красный Октябрь (около д. № 11)</p>


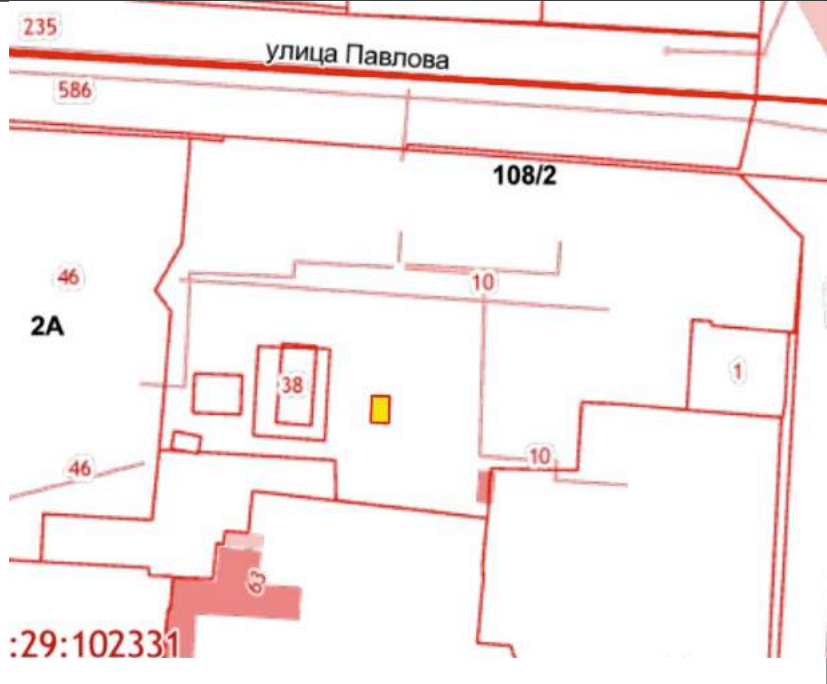
59	 <p>улица Ухтомского</p> <p>11</p> <p>5817</p> <p>10</p> <p>10</p> <p>Союзная улица</p> <p>Союзная улица</p> <p>Союзная</p>	<p>Железнодорожный административный округ</p> <p>ул. Союзная (около д. № 10А)</p>
60	 <p>24</p> <p>46:29:101009</p> <p>889</p> <p>6 890</p> <p>25</p> <p>70</p> <p>52</p> <p>18 24</p> <p>18A</p> <p>20</p> <p>22</p> <p>24</p> <p>31</p> <p>44</p> <p>46</p> <p>48</p> <p>49</p> <p>50</p> <p>52</p> <p>70</p> <p>18</p> <p>48</p> <p>625</p> <p>Локомотивная улица</p>	<p>Железнодорожный административный округ</p> <p>пер. Цюрупы, 24</p>

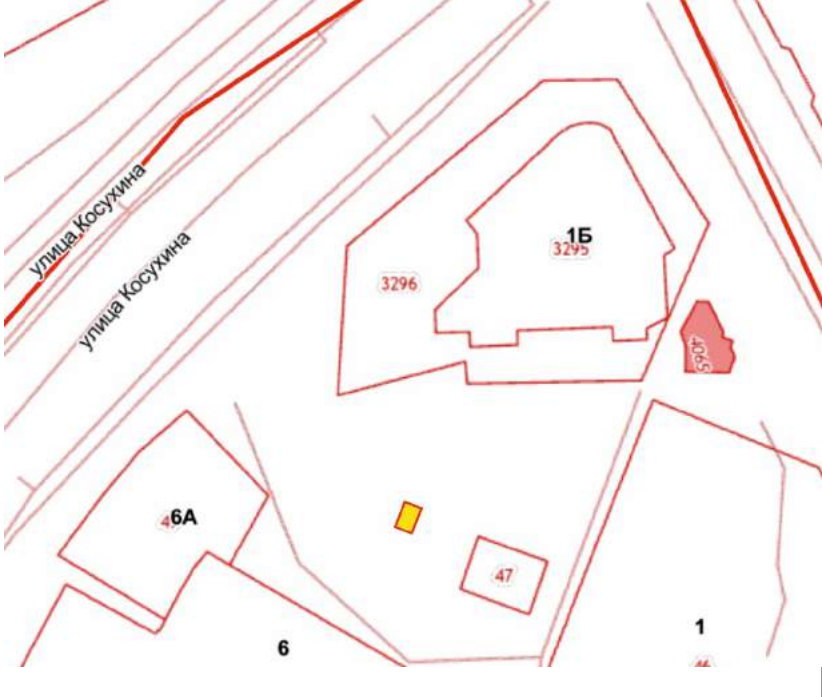
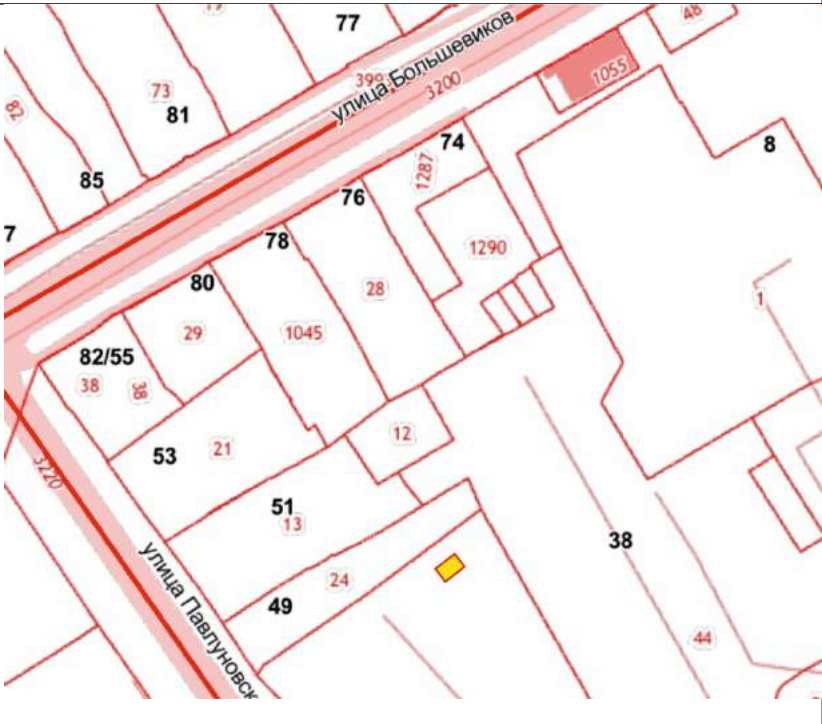
61	 <p>Улица Ухтомского</p> <p>Союзная улица</p> <p>11</p> <p>10</p> <p>10</p> <p>10</p> <p>581</p>	<p>Железнодорожный административный округ</p> <p>ул. Союзная (около д. № 12)</p>
62	 <p>улица Ватутина</p> <p>798</p> <p>15</p> <p>15</p> <p>25</p> <p>52</p> <p>23</p> <p>2</p> <p>2</p> <p>50</p> <p>5</p> <p>570</p> <p>570</p> <p>40</p> <p>640</p> <p>640</p> <p>21</p> <p>19</p> <p>24</p>	<p>Центральный административный округ</p> <p>ул. Радищева (около д. № 50)</p> <p>46:29:102317:26</p>

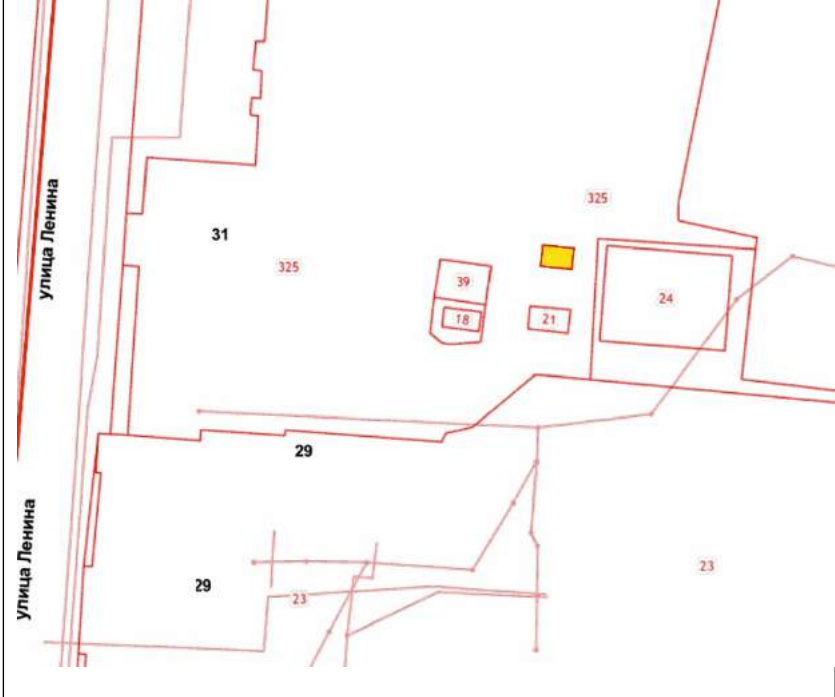
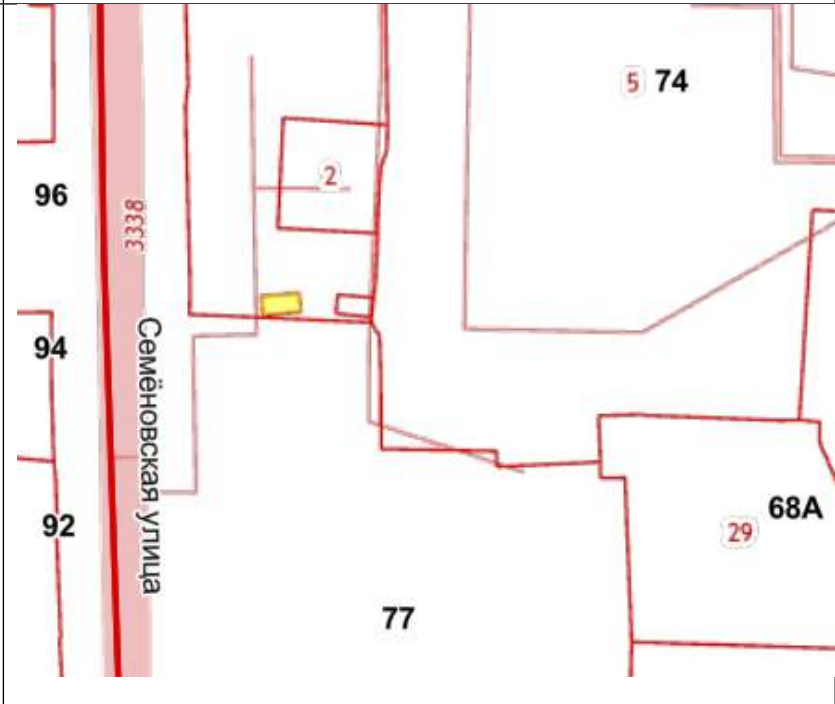
63		Железнодорожный административный округ ул. Республиканская (около д. № 42Б)
64		Центральный административный округ ул. Школьная (около д. № 5/11)

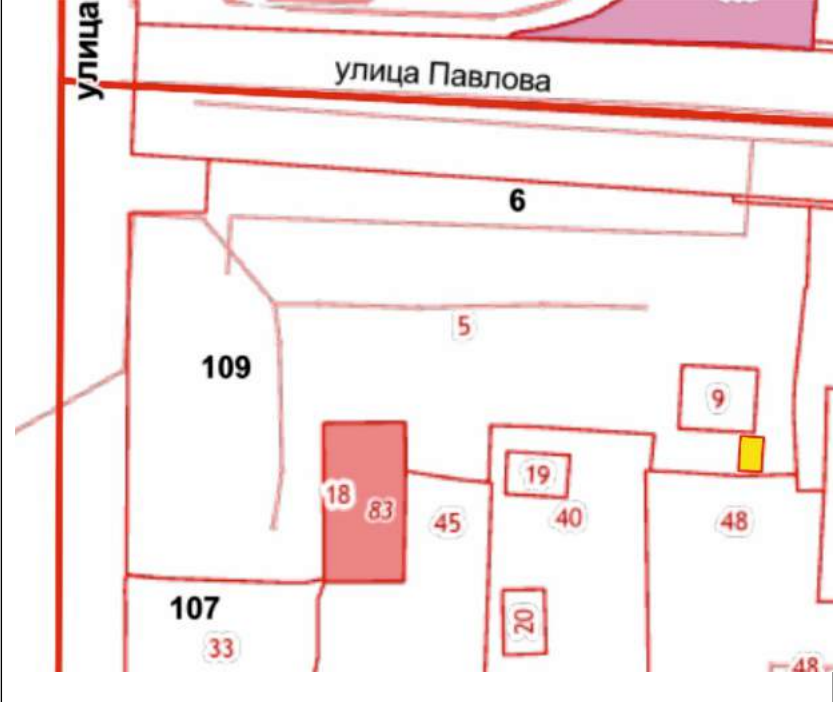

65	 <p>The map shows a complex of buildings and structures. A large red-shaded building is labeled with the number 28. Other buildings are labeled with numbers 36, 34, 30, 32, 28, 23, 522, 506, 524, 37, 37, 648, 47, 58, 57, 44, 47, 5, and 56. A road at the top is labeled 5367/1. A yellow square is located near the bottom center of the plot.</p>	<p>Центральный административный округ</p> <p>ул. Радищева (около д. № 56)</p> <p>46:29:102317:22</p>
66	 <p>The map shows a plot with a yellow-shaded building and a blue circular marker. The number 24 is visible near the top. The number 7 is in the center. The street 'Восточный пр-д' is visible at the bottom left, and 'проспект Дружбы' is at the bottom right.</p>	<p>Центральный административный округ</p> <p>пр-т Дружбы (около д. № 7)</p> <p>46:29:102193:26</p>

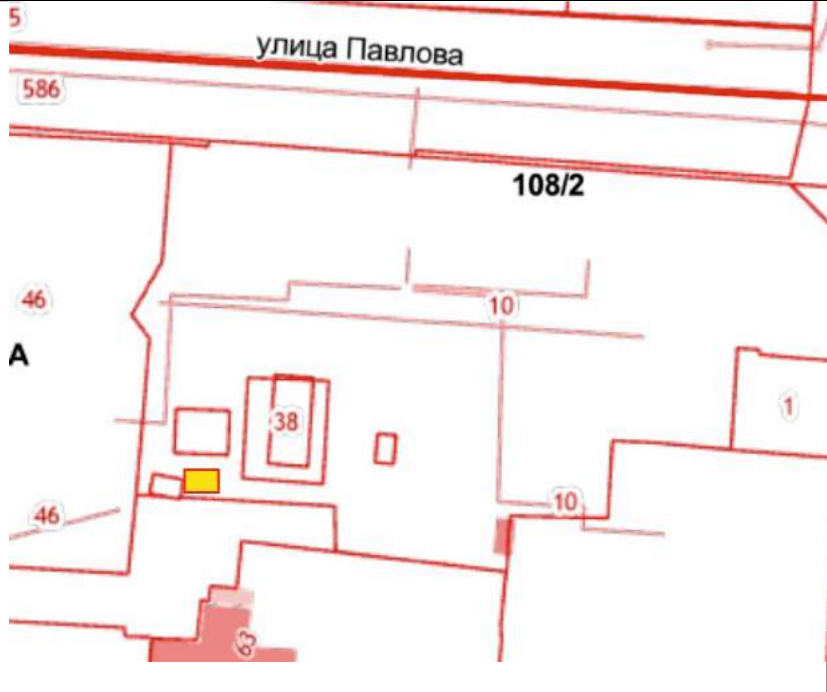
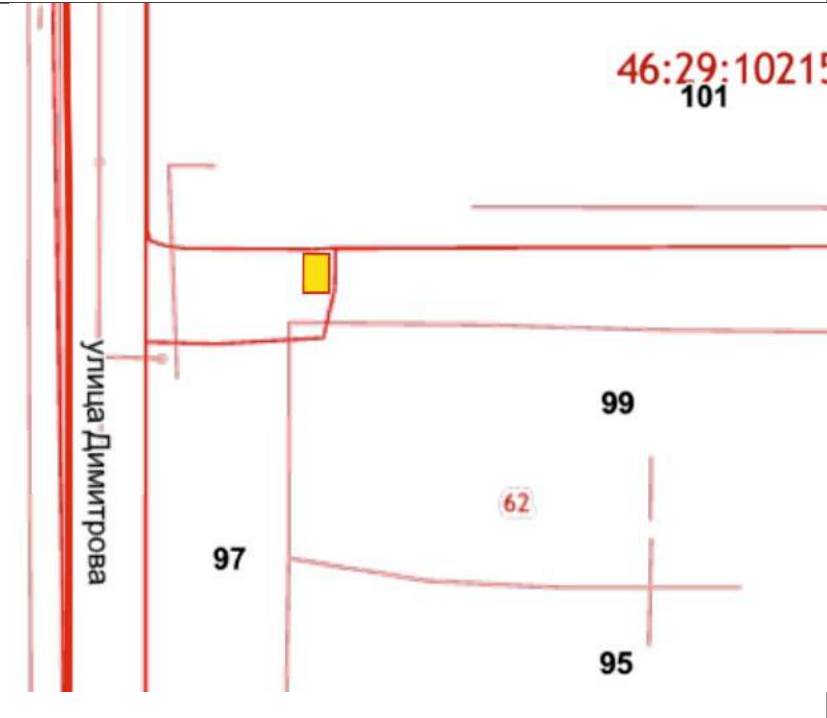
67		Железнодорожный административный округ ул. Краснознаменная (около д. № 18Б)
68		Центральный административный округ ул. Майский бульвар (около д. № 10)

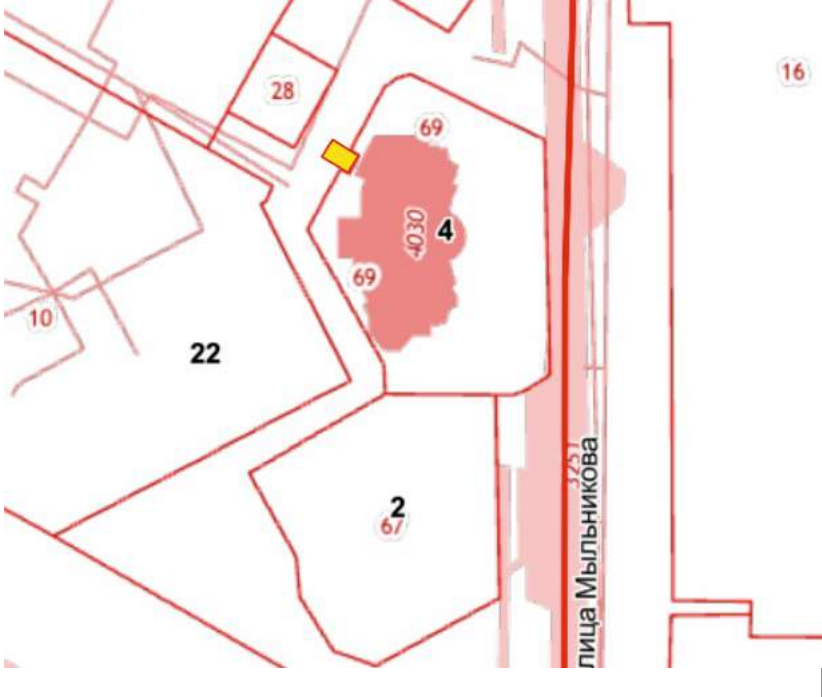

71	 <p>The map shows a plot of land outlined in red. A yellow square highlights a specific area within the plot. The plot is bounded by 'улица Карла Маркса' (Karl Marx Street) on the left and right. Other plot numbers visible are 71/2, 66, 109, 71/28, 15, 2, and 1. A small number '20' is also visible near the highlighted area.</p>	<p>Центральный административный округ</p> <p>ул. Карла Маркса (в р-не ГСК № 102)</p> <p>46:29:102044:20</p>
72	 <p>The map shows a plot of land outlined in red. A yellow square highlights a specific area within the plot. The plot is bounded by 'улица Павлова' (Pavlova Street) at the top. Other plot numbers visible are 235, 586, 108/2, 46, 2A, 38, 10, 1, 46, 63, and :29:102331.</p>	<p>Центральный административный округ</p> <p>ул. Павлова (около д. № 2)</p>

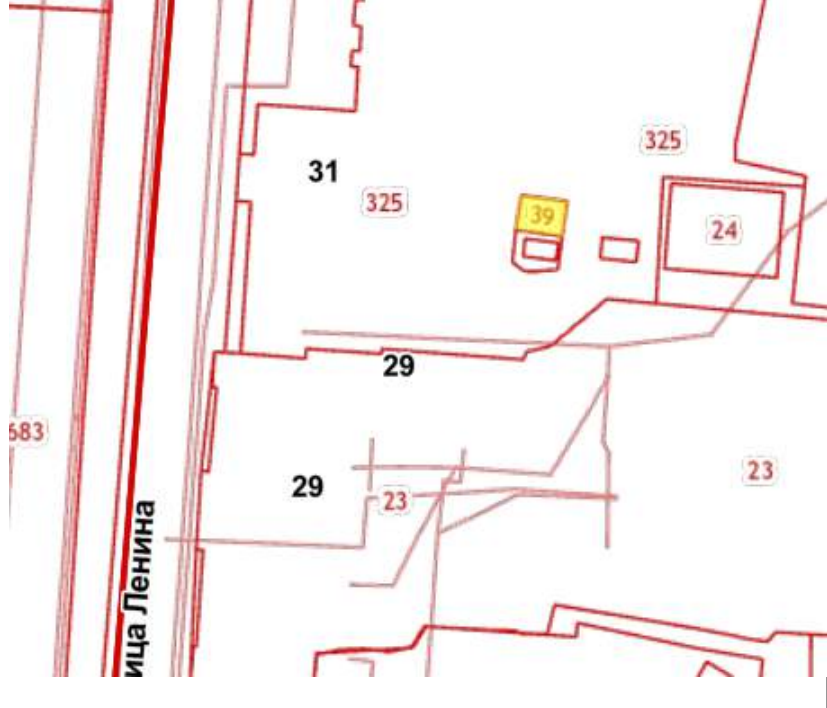
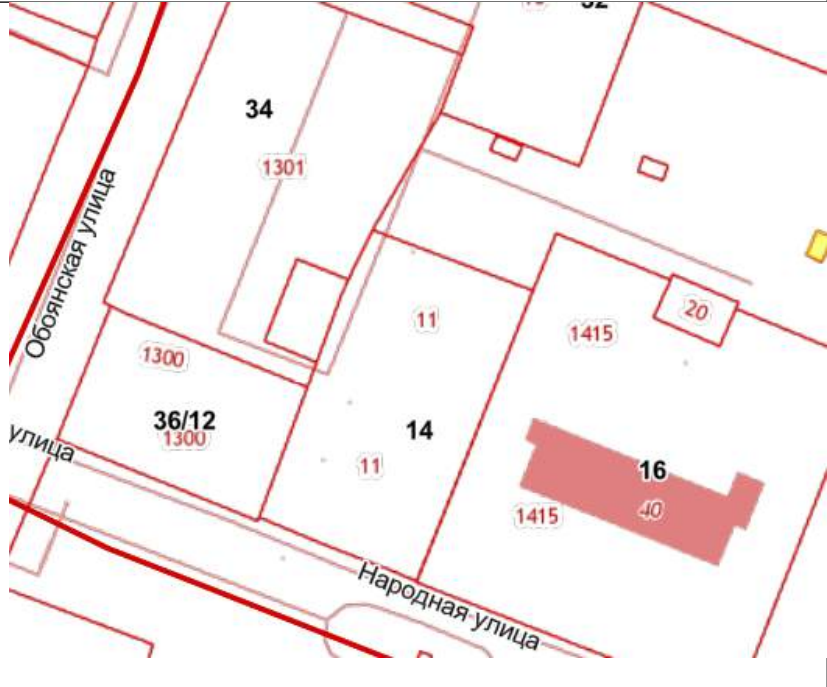
73		<p>Центральный административный округ</p> <p>пр-кт Хрущева (около д. № 1)</p>
74		<p>Центральный административный округ</p> <p>ул. Павлуновского (около д. № 7)</p>

75		<p>Центральный административный округ</p> <p>ул. Ленина (около д. № 31)</p>
76		<p>Центральный административный округ</p> <p>ул. Семеновская (в р-не д. № 79)</p> <p>46:29:102335:18</p>

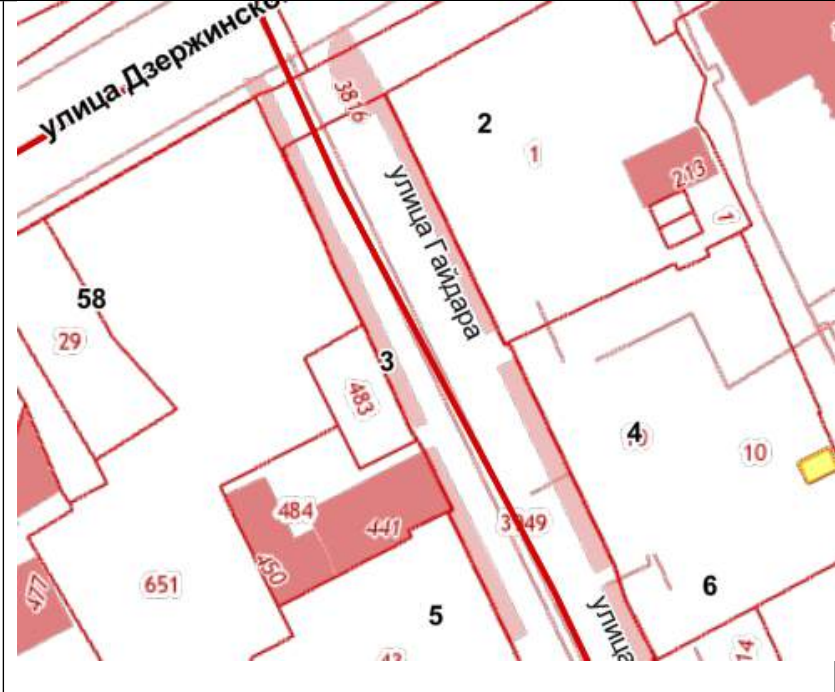
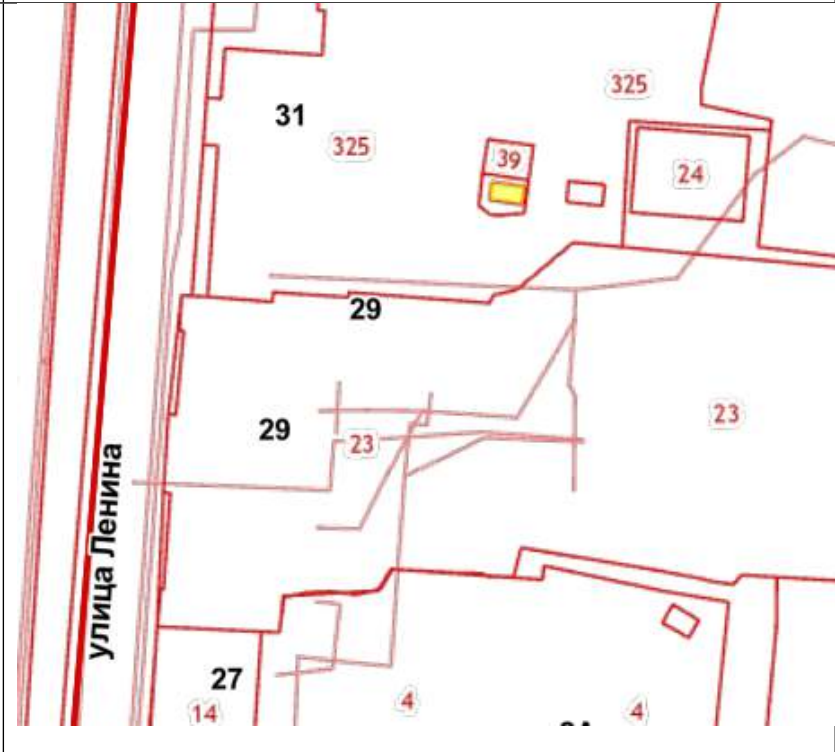
77		Центральный административный округ ул. Павлова, 6
78		Центральный административный округ ул. Блинова (около д. № 2/1)

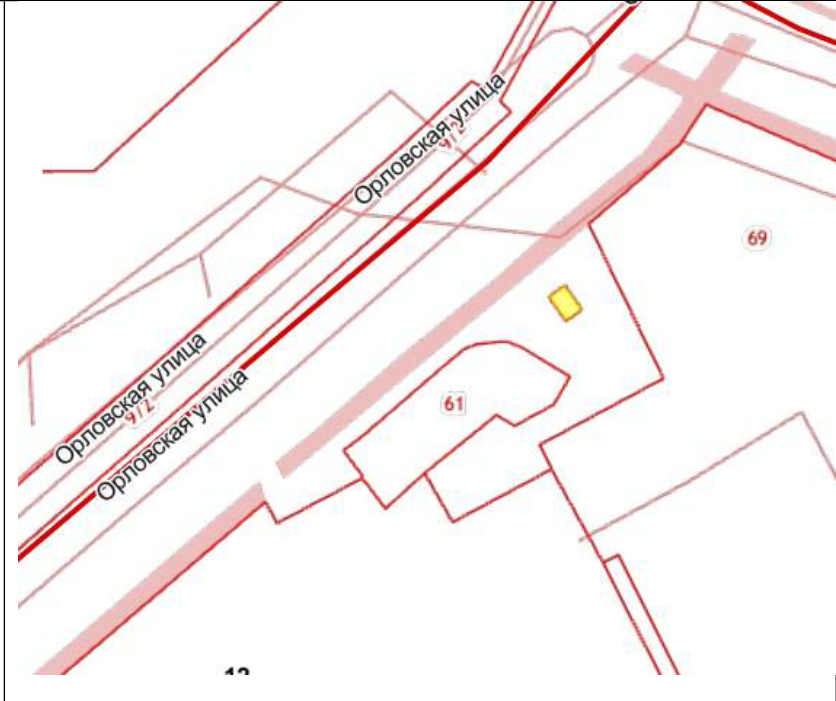
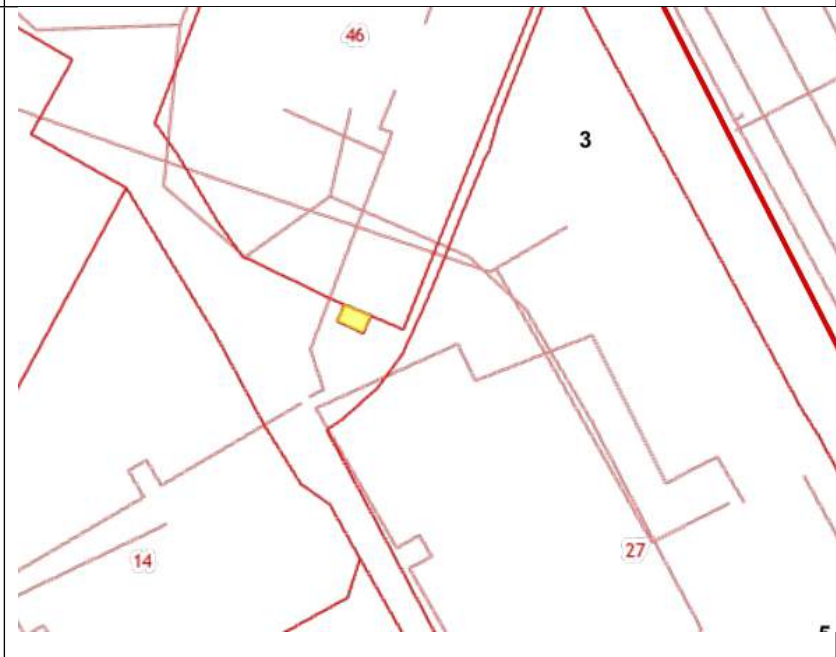
79	 <p>5 улица Павлова 586 108/2 46 A 38 10 10 46 63</p> <p>This is a cadastral map showing a plot of land on Pavlova Street. The plot is outlined in red and contains several buildings, one of which is highlighted in yellow. The plot number is 108/2. The street name 'улица Павлова' is written at the top. Other numbers visible include 5, 586, 46, 38, 10, 10, 46, and 63. A letter 'A' is also present on the left side of the plot.</p>	<p>Центральный административный округ</p> <p>ул. Ленина (около д. № 94)</p>
80	 <p>46:29:10215 101 улица Димитрова 97 62 99 95</p> <p>This is a cadastral map showing a plot of land on Dimitrova Street. The plot is outlined in red and contains a yellow highlighted building. The plot number is 97. The street name 'улица Димитрова' is written vertically on the left. Other numbers visible include 46:29:10215, 101, 62, 99, and 95.</p>	<p>Центральный административный округ</p> <p>ул. Димитрова (около д. № 99)</p>

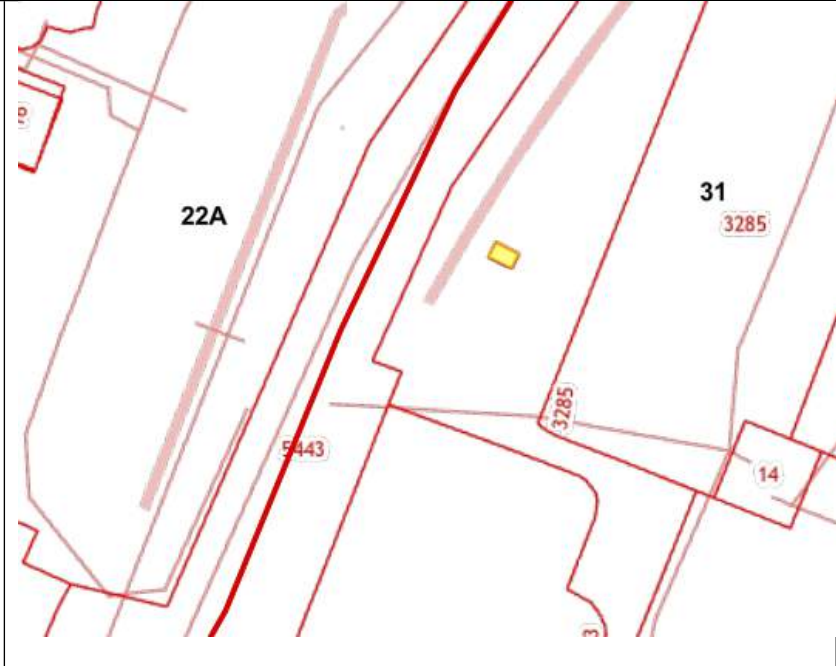

81		<p>Центральный административный округ</p> <p>ул. Майский бульвар (около д. № 10)</p>
82		<p>Центральный административный округ</p> <p>ул. Пушкарная, 81</p>

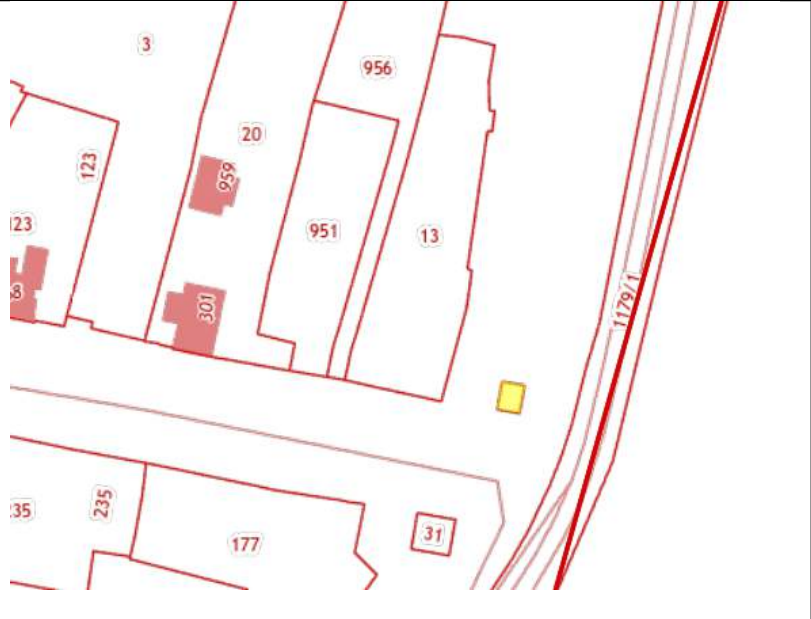
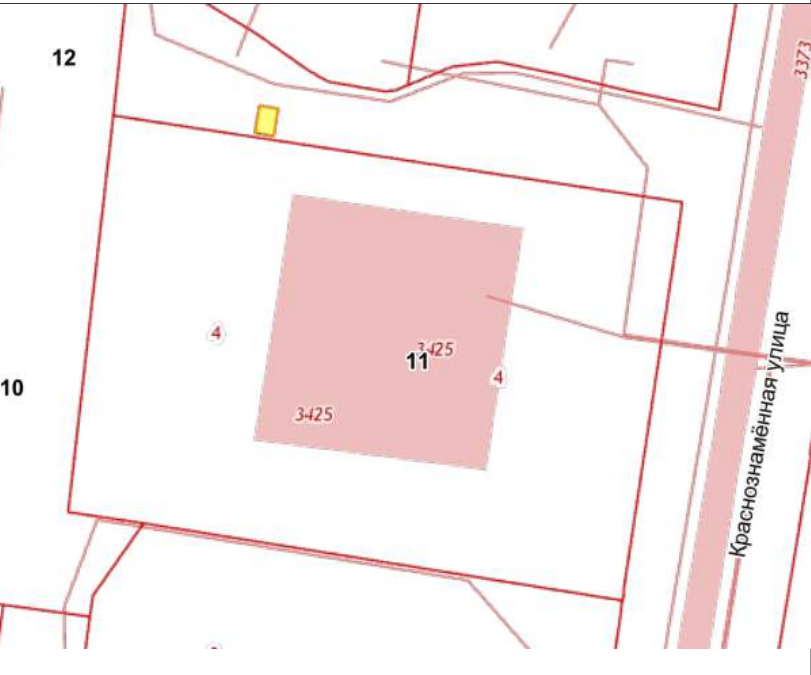
83		<p>Центральный административный округ</p> <p>ул. Ленина (около д. № 31)</p> <p>46:29:102309:39</p>
84		<p>Сеймский административный округ</p> <p>ул. Народная (около д. № 14)</p> <p>46:29:103101:31</p>

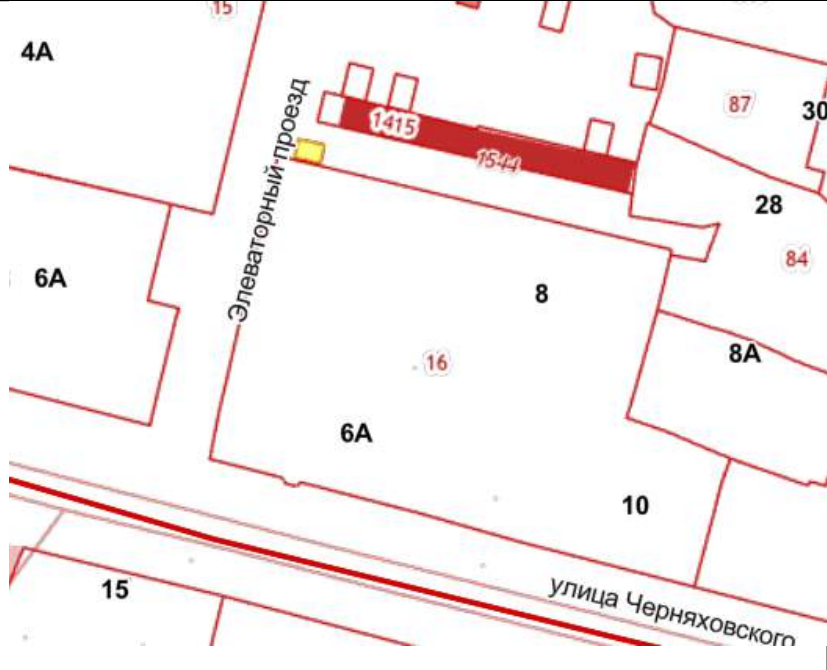
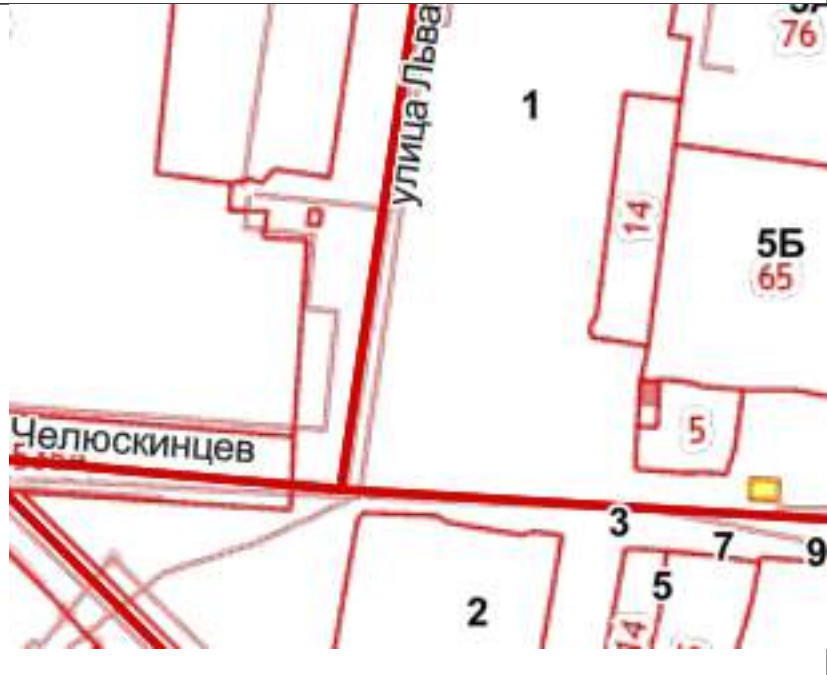
85		<p>Сеймский административный округ</p> <p>пр-кт Ленинского Комсомола (около д. № 48Б)</p> <p>46:29:103159:213</p>
86		<p>Сеймский административный округ</p> <p>пр-кт Кулакова (около д. № 5В)</p>

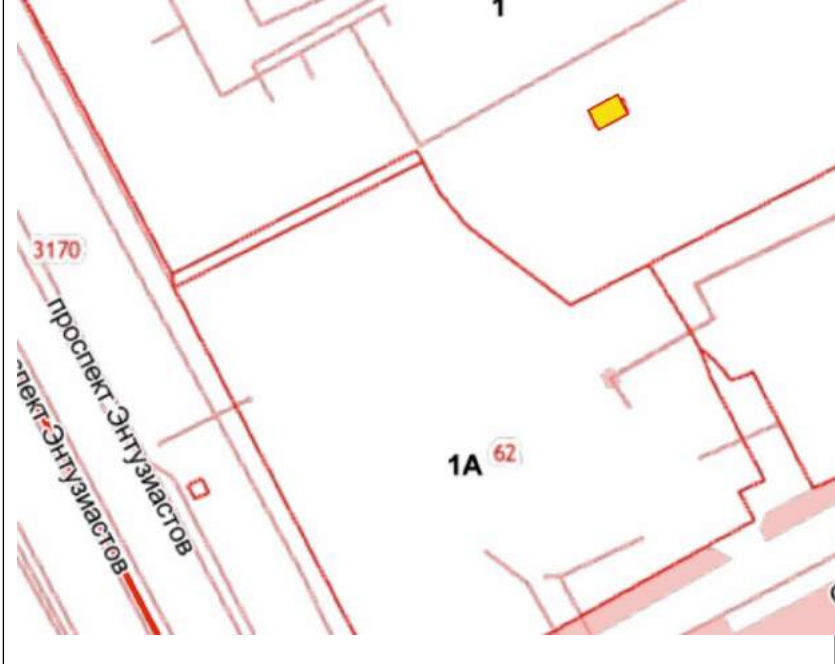
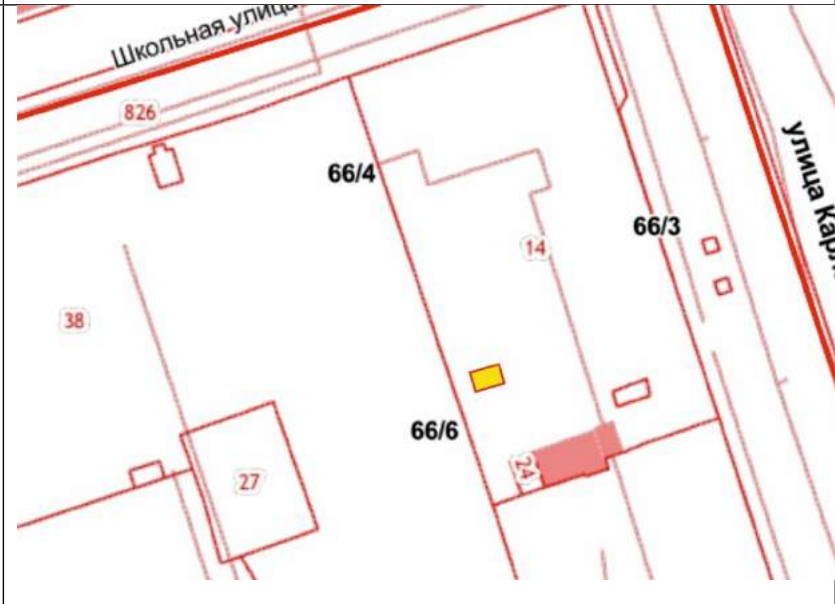
87		<p>Центральный административный округ</p> <p>ул. Гайдара (около д. № 4)</p> <p>46:29:102276:21</p>
88		<p>Центральный административный округ</p> <p>ул. Ленина (около д. № 31)</p> <p>46:29:102309:18</p>

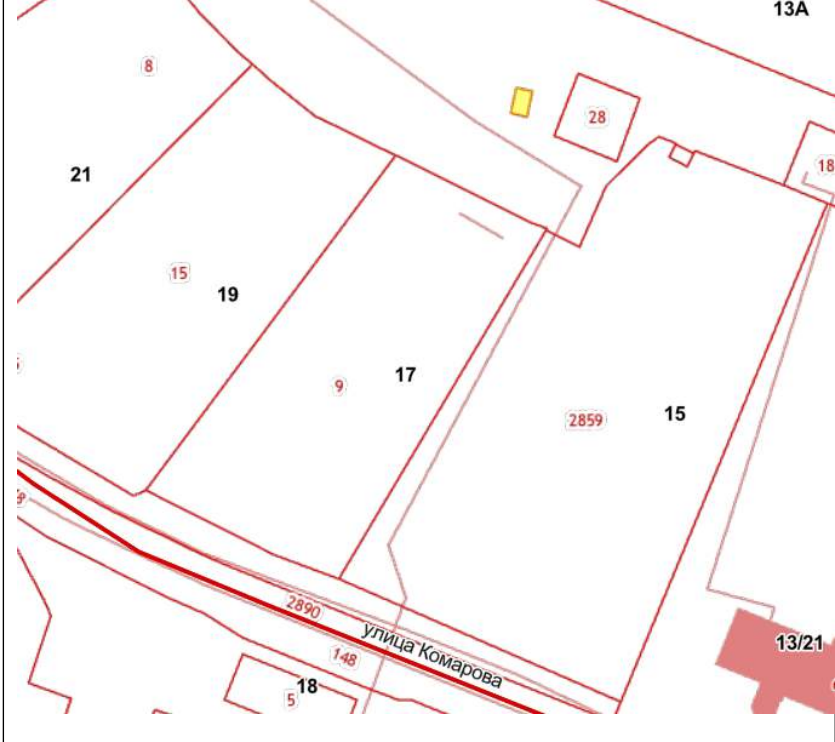

89	 A map fragment showing a street layout. The main street is labeled 'Орловская улица' (Orlovskaya Street) in three places. A yellow rectangle highlights a building on the right side of the street. There are also some numbers on the map: '42' at the bottom, '61' near the highlighted building, and '69' further to the right.	<p>Центральный административный округ</p> <p>ул. Орловская</p> <p>46:29:102193:3656</p>
90	 A map fragment showing a complex street network. A yellow rectangle highlights a building. There are several numbers on the map: '46' at the top, '3' in the middle, '14' at the bottom left, and '27' at the bottom right.	<p>Центральный административный округ</p> <p>пр-кт Хрущева (около д. № 1)</p> <p>46:29:102219:3960</p>

91		Сеймский административный округ ул. Серегина, 31 46:29:103090:31
92		Железнодорожный административный округ около ул. Союзная, 696 46:29:101026:60

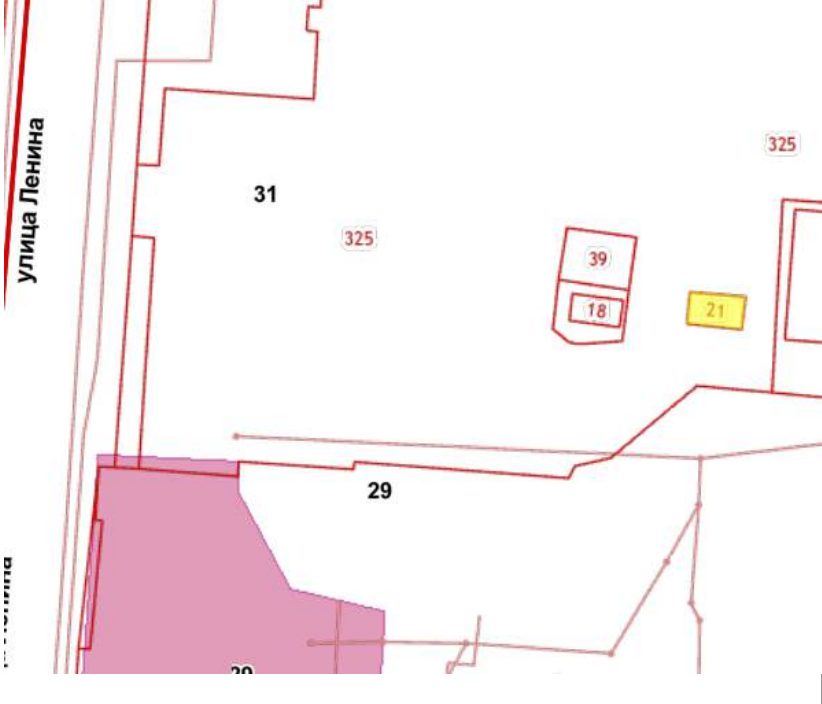
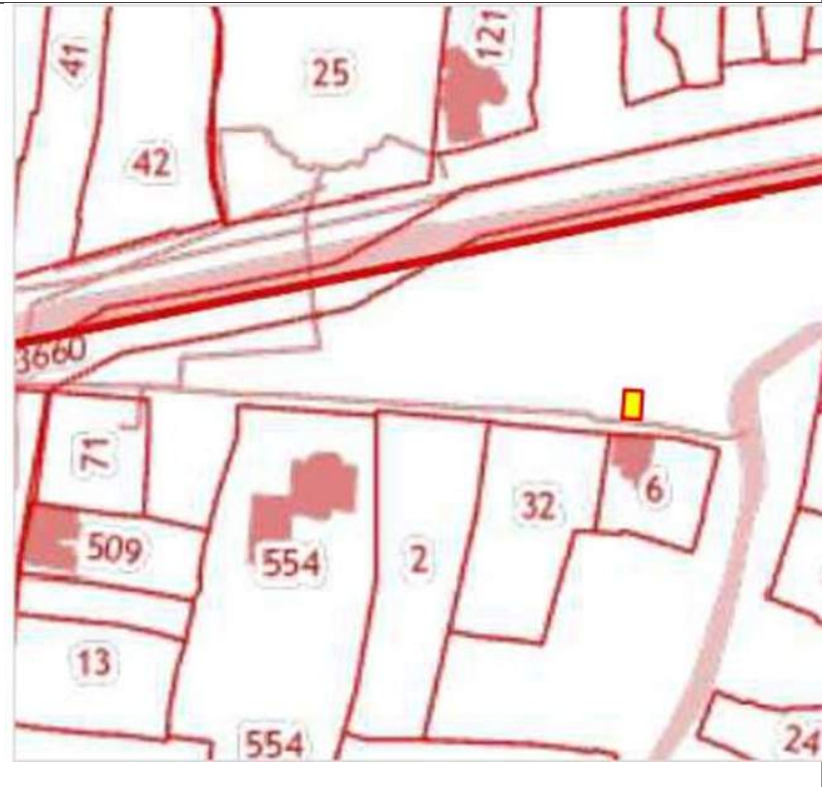
93		Железнодорожный административный округ ул. Театральная, 4
94		Железнодорожный административный округ ул. Краснознаменная (около д. № 9А) 46:29:101025:2898

95	 <p>4A</p> <p>6A</p> <p>Элеваторный проезд</p> <p>1415</p> <p>75/44</p> <p>8</p> <p>8A</p> <p>10</p> <p>15</p> <p>16</p> <p>улица Черняховского</p>	<p>Сеймский административный округ</p> <p>ул. Черняховского (около д. № 6А)</p> <p>46:29:103091:38</p>
96	 <p>улица Льва</p> <p>1</p> <p>14</p> <p>55 65</p> <p>5</p> <p>Челюскинцев</p> <p>3</p> <p>7</p> <p>9</p> <p>2</p> <p>5</p>	<p>Центральный административный округ</p> <p>ул. Чулкова Гора</p> <p>46:29:102325:669</p>

97	 A map fragment showing a street grid. A yellow square is highlighted on a street. The street is labeled 'проспект Энтузиастов' and '1A 62'. There is also a label '3170' near the top left.	<p>Центральный административный округ</p> <p>ул. Энтузиастов (около д. № 1)</p>
98	 A map fragment showing a street grid. A yellow square is highlighted on a street. The street is labeled 'ул. Карла Маркса' and '66/6'. Other labels include 'Школьная улица', '826', '66/4', '14', '66/3', '38', and '27'.	<p>Центральный административный округ</p> <p>ул. Карла Маркса, 66/3</p>

99		Сеймский административный округ около ул. Комарова, 13а 46:29:103024:26
100		Центральный административный округ ул. Бочаровская, 3

101		<p>Сеймский административный округ</p> <p>ул. Серегина, 18а 46:29:103106:35</p>
102		<p>Центральный административный округ</p> <p>ул. Орловская (около д. № 26)</p>

103	 <p>The map shows a street named "улица Ленина" (Lenin Street) on the left. A plot of land is highlighted in pink, with the number 29. Other plots are labeled with numbers 31, 39, 18, 21, and 325. A small yellow rectangle is also visible on the right side of the map.</p>	<p>Центральный административный округ ул. Ленина, 31 46:29:102309:21</p>
104	 <p>The map shows a street named "улица Мирная" (Mirnaya Street) at the top. A plot of land is highlighted in pink, with the number 6. Other plots are labeled with numbers 41, 42, 25, 121, 3660, 71, 509, 554, 2, 32, 13, 554, and 24. A small yellow rectangle is visible on the right side of the map.</p>	<p>Центральный административный округ ул. Мирная, в р-не д. № 39</p>