



АДМИНИСТРАЦИЯ ГОРОДА КУРСКА
Курской области
РАСПОРЯЖЕНИЕ

**Об установлении публичного сервитута на земельный участок
с кадастровым номером 46:29:102081:2**

«25» сентября 2023г.

№ 580-ра

В соответствии с Земельным кодексом Российской Федерации, Федеральным законом от 25.10.2001 № 137-ФЗ «О введении в действие Земельного кодекса Российской Федерации», постановлением Администрации города Курска от 18.12.2020 № 2386 «Об утверждении документации по планировке территории для размещения линейного объекта: «Водопроводная сеть по улицам города. Водопроводная сеть по ул. Тургенева, ул. Репина, ул. Устимовича и прилегающих», постановлением Главного государственного санитарного врача Российской Федерации от 14.03.2002 № 10 «О введении в действие санитарных правил и норм «Зоны санитарной охраны источников водоснабжения и водопроводов питьевого назначения. СанПиН 2.1.4.1110-02», на основании ходатайства муниципального казенного учреждения «Управление капитального строительства города Курска», ОГРН 1144632004813 (далее - МКУ «УКС города Курска»):

1. Установить публичный сервитут на земельный участок из земель населенных пунктов площадью 2109 кв.м с кадастровым номером 46:29:102081:2, расположенный по адресу: Курская область, г. Курск, около ул. 2-я Орловская, с разрешенным видом использования «Предоставление коммунальных услуг», на срок десять лет, в целях размещения линейного объекта системы водоснабжения: «Водопроводная сеть по улицам города. Водопроводная сеть по ул. Тургенева, ул. Репина, ул. Устимовича и прилегающих».

2. Утвердить границы публичного сервитута площадью 40 кв.м согласно описанию границ публичного сервитута (приложение 1 к настоящему распоряжению) и схеме границ публичного сервитута (приложение 2 к настоящему распоряжению).

3. Установить срок – 4 месяца, в течение которого использование земельного участка в соответствии с разрешенным использованием будет невозможно или существенно затруднено в связи с осуществлением сервитута.

4. МКУ «УКС города Курска» обязано привести земельный участок, указанный в пункте 1 настоящего распоряжения, в состояние пригодное для использования в соответствии с разрешенным использованием, в срок не позднее чем три месяца после размещения линейного объекта.

5. Комитету по управлению муниципальным имуществом города Курска (Шпакова Н.В.) в течение пяти рабочих дней с даты издания настоящего распоряжения:

направить в орган регистрации прав документы об установлении публичного сервитута согласно действующему законодательству;

направить МКУ «УКС города Курска» копию принятого решения об установлении публичного сервитута, сведения о лицах, являющихся правообладателями земельных участков, сведения о лицах, подавших заявления об учете их прав (обременений прав) на земельные участки, способах связи с ними, копии документов, подтверждающих права указанных лиц на земельные участки.

6. Считать публичный сервитут установленным со дня внесения сведений о нем в Единый государственный реестр недвижимости.

7. Плата за публичный сервитут, установленный в отношении земельного участка, находящегося в собственности муниципального образования «Город Курск и обремененного правами третьих лиц, рассчитывается пропорционально площади земельного участка в установленных границах публичного сервитута и определяется в соответствии с Федеральным законом от 29.07.1998 № 135-ФЗ «Об оценочной деятельности в Российской Федерации» и методическими рекомендациями, утверждаемыми федеральным органом исполнительной власти, осуществляющим функции по выработке государственной политики и нормативно-правовому регулированию в сфере земельных отношений.

Плата за публичный сервитут вносится правообладателю земельного участка, с которым заключено соглашение об осуществлении публичного сервитута, или в депозит нотариуса в случаях, установленных законом.

8. Комитету документационного, ресурсного обеспечения и автоматизации систем управления Администрации города Курска (Калинина И.В.) обеспечить направление текста настоящего распоряжения в газету «Городские известия» и размещение настоящего распоряжения на официальном сайте Администрации города Курска в информационно-телекоммуникационной сети «Интернет».

9. Управлению информации и печати Администрации города Курска (Бочарова Н.Е.) обеспечить опубликование настоящего распоряжения в газете «Городские известия» в течение пяти рабочих дней.

10. Контроль за исполнением настоящего распоряжения возложить на заместителя главы Администрации города Курска Гранкину О.В.

11. Распоряжение вступает в силу со дня его подписания.

Глава города Курска

И. Куцак


Приложение 1
к распоряжению Администрации г. Курска
от « 25 » сентября 2023 года
№ 580-ра

Описание границ публичного сервитута

Местоположение публичного сервитута: Курская область, г. Курск			
Система координат :			МСК-46
Метод определения координат:			Геодезический
Площадь части земельного участка 46:29:102081:2/чзу1:			40 кв.м.
Обозначен ие характерн ых точек границ	Координаты, м		Средняя квадратическая погрешность положения характерной точки (M _i), м
	X	Y	
1	2	3	4
n1	424886,56	1295449,45	0,10
n2	424889,52	1295456,31	0,10
n3	424879,03	1295459,17	0,10
n1	424886,56	1295449,45	0,10






Приложение 2
к распоряжению Администрации г. Курска
от « 25 » *сентября* 2023 года
№ *580-ка*

Схема границ публичного сервитута



Система координат: МСК-46
Масштаб 1:500

Условные обозначения:

-  — граница участка публичного сервитута,
-  — граница земельного участка по сведениям ЕГРН,
-  — граница кадастрового квартала,
-  n1 — характерная точка границы земельного участка,
-  — ось проектируемой водопроводной сети,
- 46:29:102081:2 — кадастровый номер земельного участка,
- 46:29:102081:2/чзу1 — обозначение части земельного участка.