



АДМИНИСТРАЦИЯ ГОРОДА КУРСКА

Курской области

РАСПОРЯЖЕНИЕ

«25» сентября 2023 г.

№ 581-ра

Об установлении публичного сервитута в отношении земель в кадастровом квартале 46:29:102081

В соответствии с Земельным кодексом Российской Федерации, Федеральным законом от 25.10.2001 № 137-ФЗ «О введении в действие Земельного кодекса Российской Федерации», постановлением Администрации города Курска от 18.12.2020 № 2386 «Об утверждении документации по планировке территории для размещения линейного объекта: «Водопроводная сеть по улицам города. Водопроводная сеть по ул. Тургенева, ул. Репина, ул. Устимовича и прилегающих», постановлением Главного государственного санитарного врача Российской Федерации от 14.03.2002 № 10 «О введении в действие санитарных правил и норм «Зоны санитарной охраны источников водоснабжения и водопроводов питьевого назначения. СанПиН 2.1.4.1110-02», на основании ходатайства муниципального казенного учреждения «Управление капитального строительства города Курска», ОГРН 1144632004813 (далее - МКУ «УКС города Курска»):

1. Установить публичный сервитут в отношении земель ориентировочной площадью 1992 кв.м. в кадастровом квартале 46:29:102081, расположенных по адресу: Курская область, г. Курск, в целях размещения линейного объекта системы водоснабжения: «Водопроводная сеть по улицам города. Водопроводная сеть по ул. Тургенева, ул. Репина, ул. Устимовича и прилегающих», на срок десять лет.

2. Утвердить границы публичного сервитута площадью 1992 кв.м согласно описанию границ публичного сервитута (приложение 1 к настоящему распоряжению) и схеме границ публичного сервитута (приложение 2 к настоящему распоряжению).

3. Установить срок – 4 месяца, в течение которого использование земель в соответствии с разрешенным использованием будет невозможно или существенно затруднено в связи с осуществлением сервитута.

4. Установить график проведения работ при осуществлении деятельности, для обеспечения которой устанавливается публичный сервитут, в отношении земель, указанных в пункте 1 настоящего распоряжения (приложение 3 к настоящему распоряжению).

5. МКУ «УКС города Курска» обязано привести земли, указанные в пункте 1 настоящего распоряжения в состояние пригодное для использования в соответствии с разрешенным использованием, в срок не позднее чем три месяца после размещения линейного объекта

6. Комитету по управлению муниципальным имуществом города Курска (Шпакова Н.В.) в течение пяти рабочих дней с даты издания настоящего распоряжения:

направить в орган регистрации прав документы об установлении публичного сервитута согласно действующему законодательству;

направить МКУ «УКС города Курска» копию принятого решения об установлении публичного сервитута, сведения о лицах, подавших заявления об учете их прав (обременений прав) на земельные участки, способах связи с ними, копии документов, подтверждающих права указанных лиц на земельные участки.

7. Считать публичный сервитут установленным со дня внесения сведений о нем в Единый государственный реестр недвижимости.

8. Плата за публичный сервитут, установленный в отношении земель, право государственной собственности на которые не разграничено, вносится в рублях путем перечисления денежных средств на расчетный счет Министерства имущества Курской области, единовременным платежом не позднее шести месяцев со дня принятия решения об установлении публичного сервитута.

Плата за публичный сервитут рассчитывается исходя из среднего уровня кадастровой стоимости земельных участков по городскому округу «Город Курск» и составляет 1003 руб. 61 коп. за весь срок сервитута.

9. Комитету документационного, ресурсного обеспечения и автоматизации систем управления Администрации города Курска (Калинина И.В.) обеспечить направление текста настоящего распоряжения в газету «Городские известия» и размещение настоящего распоряжения на официальном сайте Администрации города Курска в информационно-телекоммуникационной сети «Интернет».

10. Управлению информации и печати Администрации города Курска (Бочарова Н.Е.) обеспечить опубликование настоящего распоряжения в газете «Городские известия» в течение пяти рабочих дней.

11. Контроль за исполнением настоящего распоряжения возложить на заместителя главы Администрации города Курска Гранкину О.В.

12. Распоряжение вступает в силу со дня его подписания.

Описание границ публичного сервитута






Местоположение публичного сервитута: Курская область, г. Курск			
Система координат :			МСК-46
Метод определения координат:			Геодезический
Площадь публичного сервитута:			1992 кв.м.
Обозначение характерных точек границ	Координаты, м		Средняя квадратическая погрешность положения характерной точки (M _t), м
	X	Y	
1	2	3	4
(1)			
н1	424889,52	1295456,31	0,10
н2	424888,89	1295464,73	0,10
н3	424881,60	1295474,13	0,10
н4	424823,21	1295502,14	0,10
н5	424819,43	1295492,88	0,10
н6	424874,31	1295465,27	0,10
н7	424879,03	1295459,17	0,10
н1	424889,52	1295456,31	0,10
(2)			
н8	424966,85	1295362,58	0,10
н9	424966,58	1295364,63	0,10
н10	424901,34	1295448,69	0,10
н11	424889,99	1295449,94	0,10
н1	424889,52	1295456,31	0,10
н12	424886,56	1295449,45	0,10
н13	424932,09	1295390,64	0,10
н14	424949,81	1295383,68	0,10
н15	424945,10	1295373,83	0,10
н16	424955,84	1295359,96	0,10
н17	424956,19	1295357,32	0,10
н18	424963,61	1295362,06	0,10
н8	424966,85	1295362,58	0,10

Схема границ публичного сервитута



Система координат: МСК-46
Масштаб 1:1000

Условные обозначения:

-  — граница участка публичного сервитута,
-  — граница земельного участка по сведениям ЕГРН,
-  — граница кадастрового квартала,
-  n1 — характерная точка границы земельного участка,
-  — ось проектируемой водопроводной сети.

