АДМИНИСТРАЦИЯ ГОРОДА КУРСКА
Курской области

Р А С П О Р Я Ж Е Н И Е

«29» августа 2025 г. № 610-ра

О внесении изменений в распоряжение Администрации города Курска от 25.07.2023 № 393-ра

В соответствии со ст. 46 Градостроительного кодекса Российской Федерации, учитывая результаты публичных слушаний, состоявшихся 23.07.2025:

1. Внести в распоряжение Администрации города Курска от 25.07.2023 № 393-ра «Об утверждении документации по планировке территории Завокзальной части города Курска» следующие изменения:

проект планировки территории изложить в новой редакции согласно приложению 1 к настоящему распоряжению;

проект межевания территории изложить в новой редакции согласно приложению 2 к настоящему распоряжению.

2. Комитету документационного, ресурсного обеспечения и автоматизации систем управления Администрации города Курска (Калинина И.В.) обеспечить направление текста настоящего распоряжения в газету «Городские известия» и размещение настоящего распоряжения на официальном сайте Администрации города Курска в информационно – телекоммуникационной сети «Интернет».

3. Управлению информации и печати Администрации города Курска (Бочарова Н.Е.) обеспечить опубликование настоящего распоряжения в газете «Городские известия».

4. Распоряжение вступает в силу со дня его официального опубликования.

И.о. главы Администрации
города Курска Н.А. Цыбин

ООО МПП «ЗЕМЛЕМЕР»

Свидетельство о допуске к работам по подготовке проектной документации 4611012350-20250110-0842

ПРИЛОЖЕНИЕ 1
утвержден
распоряжением
Администрации города Курска
от « 29 » августа 2025 года
№ 610-ра

Заказчик: ООО «ОВСРЦ»

Проект планировки и проект межевания территории в границах вдоль железной дороги – ул. Чайковского – ул. 3-я Агрегатная – вдоль автомобильной трассы А144 (в направлении на Воронеж) – ул. Аэропортовская (вдоль садовых участков «Ветеран» – ул. 2-я Вишневая – пер. Вишневый – по ул. 1-я Вишневая (вдоль садовых участков «Вымпел») – по границе города Курска до железной дороги.

(внесение изменений на основании распоряжения Администрации города Курска от 05.03.2025г №117-ра)

Проект планировки территории. Основная часть.

6223/25-ПП-ТЧ

Курск 2025г.

ООО МПП «ЗЕМЛЕМЕР»

Свидетельство о допуске к работам по подготовке проектной документации 4611012350-20250110-0842

Утвержден распоряжением
Администрации города Курска
от _____ №_____

Проект планировки и проект межевания территории в границах вдоль железной дороги – ул. Чайковского –ул. 3-я Агрегатная – вдоль автомобильной трассы А144 (в направлении на Воронеж) –ул. Аэропортовская (вдоль садовых участков «Ветеран» - ул. 2-я Вишневая – пер. Вишневый – по ул. 1-я Вишневая (вдоль садовых участков «Вымпел») – по границе города Курска до железной дороги.

(внесение изменений на основании распоряжения Администрации города Курска от 05.03.2025г №117-ра)

Проект планировки территории. Основная часть.

6223/25-ПП- ТЧ

Генеральный директор А.П. Карпрушин

Главный инженер проекта А.Н. Косарев

Курск 2025г.

Оглавление

Состав документации по планировке территории		4
Введение		5
Внесение изменений в документацию по планировке территории		6
1	Положение о характеристиках планируемого развития территории, в том числе о плотности и параметрах застройки территории, о характеристиках объектов капитального строительства жилого, производственного, общественно-делового и иного назначения и необходимых для функционирования таких объектов и обеспечения жизнедеятельности граждан объектов коммунальной, транспортной, социальной инфраструктур, в том числе объектов, включенных в программы комплексного развития систем коммунальной инфраструктуры, программы комплексного развития транспортной инфраструктуры, программы комплексного развития социальной инфраструктуры и необходимых для развития территории в границах элемента планировочной структуры (далее – **Положение о характеристиках планируемого развития территории)**	7
1.1	Плотность и параметры застройки	7
1.2	Виды зон размещения объектов капитального строительства	8
1.3	Характеристики объектов капитального строительства жилого, производственного, общественно-делового и иного назначения.	9
1.4	Характеристика объектов транспортной инфраструктуры	15
1.5	Характеристика объектов коммунальной инфраструктуры местного значения.	16
1.6	Озеленение и благоустройство	17
2	Положения об очередности планируемого развития территории, содержащие этапы проектирования, строительства, реконструкции объектов капитального строительства жилого, производственного, общественно-делового и иного назначения и этапы строительства, реконструкции необходимых для функционирования таких объектов и обеспечения жизнедеятельности граждан объектов коммунальной, транспортной, социальной инфраструктур, в том числе объектов, включенных в программы комплексного развития систем коммунальной инфраструктуры, программы комплексного развития транспортной инфраструктуры, программы комплексного развития социальной инфраструктуры. (далее – **Положения об очередности планируемого развития территории**)	18
2.1	Этапы проектирования строительства, реконструкции объектов капитального строительства жилого, производственного, общественно-делового и иного назначения.	18
2.2	Этапы строительства, реконструкции необходимых для функционирования объектов и обеспечения жизнедеятельности граждан объектов коммунальной, транспортной, социальной инфраструктур, в том числе объектов, включенных в программы комплексного развития систем коммунальной инфраструктуры, программы комплексного развития транспортной инфраструктуры, программы комплексного развития социальной инфраструктуры.	21

Состав документации по планировке территории

№ п/п	Шифр	Наименование документа	Листов
Основная часть проекта планировки территории			
1	6223/25-ПП-ГЧ	Чертеж планировки территории, М1:2000	3
		Чертеж красных линий, М:2000	3
2	6223/25-ПП-ТЧ	Проект планировки территории. Основная часть	23
Материалы по обоснованию проекта планировки территории			
3	6223/25-МО-ГЧ	Фрагмент карты планировочной структуры территорий, М 1:10000	1
		Схема существующих объектов капитального строительства. Схема границ территорий объектов культурного наследия, М 1:2000	3
		Схема организации движения транспорта и пешеходов. Схема организации улично-дорожной сети. Схема вертикальной планировки территории, инженерной подготовки и инженерной защиты территории, М:2000	3
		Схема границ зон с особыми условиями использования территории, М 1:2000	3
		Планировочные решения застройки территории, М:2000	3
		Схема размещения инженерных сетей и сооружений, М:2000	3
4	6223/25-МО	Материалы по обоснованию	99
Основная часть проекта межевания территории			
5	6223/25-ПМ-ТЧ	Проект межевания территории. Основная часть.	63
6	6223/25-МО-ГЧ	Чертеж межевания территории, М:2000	3
Материалы по обоснованию проекта межевания территории			
	6223/25-МО-ГЧ	Чертеж с отображением существующих земельных участков, границ зон с особыми условиями использования территорий, существующих объектов капитального строительства, М:2000	3
Инженерные изыскания для подготовки документации по планировке территории			
7	6223/25-ИГДИ-Т.1	Технический отчет по результатам инженерно-геодезических изысканий. Том 1.	74
8	6223/25-ИГМИ-Т.2	Технический отчет по результатам инженерно-гидрометеорологических изысканий. Том 2.	75

ВВЕДЕНИЕ

Документация по планировке территории разработана в соответствии с муниципальным контрактом от 25.07.2022 № 0344300069022000017, пунктом 4 Постановления Правительства РФ от 02.04.2022 № 575 «Об особенностях подготовки, согласования, утверждения, продления сроков действия документации по планировке территории, градостроительных планов земельных участков, выдачи разрешений на строительство объектов капитального строительства, разрешений на ввод в эксплуатацию», статьями 42, 45 Градостроительного Кодекса Российской Федерации.

Проект планировки выполнен на основании инженерных изысканий 2022 года с использованием программного обеспечения AutoCAD в системе координат МСК-46 с целью:

- обеспечения устойчивого развития территории;

- создания условий для обеспечения системного подхода к управлению развитием территории для комплексного социального-экономического, пространственного и инфраструктурного развития территории на основе взаимно согласованных решений градостроительной документации;

- выделения элементов планировочной структуры территории проектирования (кварталов, микрорайонов) и внутриквартальной планировочной структуры;

- установления параметров планируемого развития элементов планировочной структуры;

- установления границ зон планируемого размещения объектов социально-культурного и коммунально-бытового назначения, иных объектов капитального строительства с выделением территории объектов федерального, регионального и местного значения с учетом изменений градостроительной ситуации к 1000-летию города Курска.

ВНЕСЕНИЕ ИЗМЕНЕНИЙ В ДОКУМЕНТАЦИЮ ПО ПЛАНИРОВКЕ ТЕРРИТОРИИ

Внесение изменений в документацию по планировке выполнены на основании распоряжения Администрации города Курска от 05.03.2025г №117-ра, ООО МПП «ЗЕМЛЕМЕР» в 2025г. Изменения проекта планировки включают в себя:

- в связи с изменением конфигурации земельных участков общего пользования при строительстве храма по ул. Союзная д.20, скорректирована красная линия в районе пересечения улиц Союзная и Куйбышева (1 планировочный район, 52-й элемент планировочной структуры);
- с учетом фактического использования территорий в районе ул. Союзная, д. 26, внесены изменения границ следующих функциональных зон: смешанной общественно-деловой застройки, озелененных территорий, а также зоны застройки многоэтажными жилыми домами (1 планировочный район, 52-й элемент планировочной структуры);
- на основании письма 3237 01.6.01-11 от 30 25.25г., Комитета Архитектуры и Градостроительства города Курска, с целью реализации проекта по строительству на территории города Курска центра настольного тенниса, функциональная зона территории в границах земельного участка № 46:29:101050:54, площадью 16000 кв.м., расположенного по адресу: г. Курск, ул. Республиканская ранее планируемого для строительства многофункционального спортивно-жилого комплекса, меняется с зоны застройки многоэтажными жилыми домами (9 этажей и более) на зону смешанной общественно деловой застройки с последующим строительством здания центра настольного тенниса, размещением детских и спортивных площадок, благоустройством территории.

1. ПОЛОЖЕНИЕ О ХАРАКТЕРИСТИКАХ ПЛАНИРУЕМОГО РАЗВИТИЯ ТЕРРИТОРИИ.

1.1 Плотность и параметры застройки.

Общая площадь в границах выполнения работ – 1109 га.

Территория проектирования по функциональному зонированию включает:

- зона застройки индивидуальными жилыми домами – 34,5%;
- зона застройки малоэтажными жилыми домами – 1,0%;
- зона застройки среднеэтажными жилыми домами – 6,2%;
- зона застройки многоэтажными жилыми домами – 4,8%;
- зона смешанной и общественно-деловой застройки –0,3%;
- многофункциональная общественно-деловая зона – 2,2%;
- зона специализированной общественной застройки – 1,0%;
- производственная зона – 13,5%;
- коммунально-складская зона – 1,6%;
- зоны инженерной инфраструктуры – 0,2%.
- зоны транспортной инфраструктуры – 20,2%;
- зона садоводческих или огороднических некоммерческих товариществ – 9%;
- зоны озелененных территорий общего пользования – 0,7%;
- зоны лесов – 2,7%;
- иные рекреационные зоны – 1,4%;
-зона режимных территорий – 0,4%;
- иные зоны – 0,2%

В соответствии с Правилами землепользования и застройки муниципального образования города Курска территория проектирования расположена в следующих территориальных зонах:

Ж-1 – зона индивидуальных жилых домов (отдельно стоящих и (или) блокированных);

Ж-2 - зона малоэтажных многоквартирных жилых домов (до 4 этажей включительно);

Ж-3 – зона средней этажности многоквартирных жилых домов (5 - 8 этажей);

Ж-4 – зона многоквартирных жилых домов высокой этажности (9 этажей и более);

СОД – зона смешанной и общественно-деловой застройки;

О-1 – общественно-деловая зона объектов многофункциональной общественно-деловой застройки и жилых домов;

О-2 – общественно-деловая зона специализированных общественно-деловых объектов

и объектов инженерной инфраструктуры;

П-1 – зона объектов производственного, складского назначения, инженерной инфраструктуры V класса опасности, а также объектов общественно-деловой застройки;

П-2 – зона объектов производственного, складского назначения, инженерной инфраструктуры III-IV класса опасности;

ИТ-1 – зона объектов железнодорожного транспорта, объектов воздушного транспорта с включением объектов общественно-деловой застройки и объектов инженерной инфраструктуры;

ИТ-2 – зона объектов автомобильного транспорта с включением объектов общественно-деловой застройки и объектов инженерной инфраструктуры;

ИТ-3 – зона объектов инженерной инфраструктуры, коммунальных объектов, объектов санитарной очистки;

СО – зона коллективных садов с включением объектов социально-культурного и коммунально-бытового назначения, связанных с проживанием граждан, а также объектов инженерной инфраструктуры;

Р-1 – зона рекреационного назначения – лесов и парков с включением объектов инженерной инфраструктуры;

Р-2 – зона рекреационного назначения – зеленых насаждений общего и зеленых насаждений ограниченного пользования с включением объектов инженерной инфраструктуры;

Р-4 – зона озелененных территорий специального назначения;

Р-5 – иные рекреационные зоны;

РТ – зоны режимных территорий – военных и иных режимных объектов с включением объектов общественно-деловой и жилой застройки, связанных с обслуживанием данной зоны, а также объектов инженерной инфраструктуры;

КР – зона комплексного развития;

УДС – улично-дорожная сеть.

Виды разрешенного использования установлены регламентами в Правилах землепользования и застройки. При сочетании двух и более видов разрешенного использования предельные (минимальные и (или) максимальные) размеры земельных участков устанавливаются по наибольшему значению, определенному из выбранных видов.

1) Предельные (минимальные и (или) максимальные) размеры земельных участков:

- для индивидуального жилищного строительства – 450,0 – 1500,0 кв.м;

- для многоквартирных домов от 1000,0 кв.м.

Предельные (минимальные и (или) максимальные) размеры земельных участков, в том числе их площадь для размещения объектов капитального строительства других видов разрешенного использования, не устанавливаются.

2) Минимальные отступы зданий, строений, сооружений от границ земельных участков, совпадающих с красными линиями улиц и проездов, устанавливаются:

- для жилых зданий с квартирами в первых этажах и учреждений образования и воспитания, выходящих на магистральные улицы – 5,0 м;

- для жилых зданий с квартирами на первых этажах и учреждений образования и воспитания, выходящих на прочие улицы и проезды общего пользования – 3,0 м;

- для прочих зданий - не нормируется.

3) Максимальные выступы за красную линию частей зданий, строений, сооружений допускаются выше 3,5 м от уровня земли. В отношении балконов, козырьков – не более 3,0 м., но не более ширины тротуара;

3) Предельное количество этажей для планируемых объектов определяется градостроительными регламентами;

4) Максимальный процент застройки в границах земельного участка определяется градостроительными регламентами;

5) Предельные параметры территориальной доступности объекта, определяются местными нормативами градостроительного проектирования МО «Город Курск».

В границах территории проектирования сформировано – 111 элементов планировочной структуры (районы, микрорайоны, кварталы, территории общего пользования, улично-дорожная сеть). Красные линии установлены настоящим проектом планировки. Линии регулирования застройки предложены к планируемым объектам.

Проектом установлены основные параметры застройки проектируемой территории с учетом проектируемых объектов в границах земельного участка:

Коэффициент застройки для индивидуального жилищного строительства - 0,2.

Коэффициент застройки для зданий жилых многоквартирных - 0,4.

Коэффициент плотности застройки для индивидуального жилищного строительства – 0,4.

Проектируемые объекты относятся к объектам регионального и местного значения. Размещение объектов федерального значения проектом не предусмотрено.

1.2 Виды зон размещения объектов капитального строительства

Территория проектирования по территориальному зонированию включает: зону индивидуальных жилых домов (отдельно стоящих и (или) блокированных); зону малоэтажных многоквартирных жилых домов (до 4 этажей включительно); зону средней

этажности многоквартирных жилых домов (5 - 8 этажей); зону многоквартирных жилых домов высокой этажности (9 этажей и более); зону смешанной и общественно-деловой застройки; общественно-деловую зону объектов многофункциональной общественно-деловой застройки и жилых домов; общественно-деловую зону специализированных общественно-деловых объектов и объектов инженерной инфраструктуры; зону объектов производственного, складского назначения, инженерной инфраструктуры V класса опасности, а также объектов общественно-деловой застройки; зону объектов производственного, складского назначения, инженерной инфраструктуры III-IV класса опасности; зону объектов железнодорожного транспорта, объектов воздушного транспорта с включением объектов общественно-деловой застройки и объектов инженерной инфраструктуры; зону объектов автомобильного транспорта с включением объектов общественно-деловой застройки и объектов инженерной инфраструктуры; зону объектов инженерной инфраструктуры, коммунальных объектов, объектов санитарной очистки; зону коллективных садов с включением объектов социально-культурного и коммунально-бытового назначения, связанных с проживанием граждан, а также объектов инженерной инфраструктуры; зону рекреационного назначения – лесов и парков с включением объектов инженерной инфраструктуры; зону рекреационного назначения – зеленых насаждений общего и зеленых насаждений ограниченного пользования с включением объектов инженерной инфраструктуры; зону озелененных территорий специального назначения; иные рекреационные зоны; зоны режимных территорий – военных и иных режимных объектов с включением объектов общественно-деловой и жилой застройки, связанных с обслуживанием данной зоны, а также объектов инженерной инфраструктуры; зону комплексного развития; улично-дорожную сеть.

1.3 Характеристики объектов капитального строительства жилого, производственного, общественно-делового и иного назначения.

Объекты капитального строительства жилого назначения регионального значения.

Объектов капитального строительства жилого назначения регионального значения, данной документацией по планировке территории не предусматривается.

Объекты капитального строительства жилого назначения местного значения.

Строительство:

1) объектов индивидуального жилищного строительства – 260 объектов:

- территориальная зона – Ж-1, СОД;

- количество объектов на свободной от застройки территории в районе ул. Агрегатная-1-я - 259;

- объект на месте сноса аварийного жилья по адресу ул. Чайковского, д. 68 с сохранением границ и кадастрового номера 46:29:101050:28;

- общая планируемая численность населения – 627 человек.

2) малоэтажной жилой застройки – 7 объектов:

- количество объектов на свободной от застройки территории в районе ул. Агрегатная-1-я – 5;

- на месте сноса аварийного жилья по адресу ул. Ухтомского, д. 36 с сохранением кадастрового номера 46:29:101051:16;

- на месте сноса аварийного жилья по адресу ул. Агрегатная 2-я, д. 41 лит. А3 с сохранением кадастрового номера 46:29:101060:39;

- территориальные зоны – Ж-2, РТ;

- этажность – 2, 4;

- общая планируемая численность населения – 892 человека;

- общая площадь жилого фонда – 36883 кв. м;

- общее количество машино-мест от 396;

- общее количество вело парковок – 40.

3) среднеэтажная жилая застройка на месте сноса аварийного жилья по адресу ул. Республиканской, д. 42а с сохранением кадастрового номера 46:29:101026:5712.

- территориальная зона – Ж-3;

- этажность – 5;

- планируемая численность населения – 40 человек;

- общая площадь жилого фонда – 1632 кв.м;

- количество машино-мест от 17;

- количество вело парковок – 2.

Параметры, предложенные проектом планировки в части площади жилого фонда, численности населения, этажности и машино-мест являются рекомендованными.

В целях исключения точечной застройки, строительство многоэтажных жилых домов осуществляется в рамках принятых решений по комплексному развитию территории.

Объекты общественно-делового назначения регионального значения.

Строительство:

1) Центра настольного тенниса:

- общий размер земельного участка – 1,6 га (включает размещение здания центра

настольного тенниса, детских и спортивных площадок, благоустройства);

- с кадастровый номер 46:29:101050:54;

- территориальная зона – Ж-4;

2) ОБУСОКО «Центр социальной адаптации лиц, освободившихся из мест лишения свободы, и лиц без определенного места жительства»:

- объект предложен на свободной от застройки территории;

- вместимость - 40 койко-мест;

- территориальная зона – О-1;

- размер земельного участка - 0,2 га;

- количество строений – 1;

- количество машино-мест – 13.

Параметры, предложенные проектом планировки в части количества строений и машино-мест являются рекомендованными.

Реконструкция здания учебного корпуса для ОКУ «Курский центр для несовершеннолетних» на 75 койко-мест, ул. Краснознаменная, 20.

Объекты общественно-делового назначения местного значения.

Строительство:

1) детских дошкольных учреждений (детских садов):

- количество объектов на свободной от застройки территории – 3;

- общая вместимость – 495;

- территориальные зоны – О-2, Ж-2;

- общий размер земельных участков – 2,71 га.

Размеры земельных участков приняты по фактическому расположению объектов на свободной от застройки территории, исключая чересполосицу, что позволяет в перспективе увеличить общую мощность объектов на 120 мест.

2) общеобразовательной школы:

- объект предложен на свободной от застройки территории;

- вместимость – 300;

- территориальная зона – Ж-2;

- размер земельного участка – 1,84 га.

Размер земельного участка принят по фактическому расположению объекта на свободной территории, исключая чересполосицу, что позволяет в перспективе увеличить мощность объекта на 35 мест.

3) межшкольных стадионов для СОШ № 15, СОШ № 35.

- количество объектов на свободной от застройки территории – 2;

- территориальная зона – Ж-3;

- общий размер земельных участков – 0,5 га;

- размер футбольного поля 60,0м*40,0м;

- размер универсальной площадки 60,0м*30,0м.

4) крытой ледовой арены с раздевалками, трибунами:

- объект предложен на свободной от застройки территории;

- территориальная зона – О-2;

- размер спортивной зоны 60,0 м *30,0 м;

- размер земельного участка сформирован с возможностью организовать проведение спортивных мероприятий по хоккею и фигурному катанию – 1,40 га.

- количество машино-мест –50.

5) универсальной спортивной площадки:

- объект предложен на свободной от застройки территории;

- территориальная зона – Ж-1;

- размер универсальной площадки 60,0м*30,0м.

- размер земельного участка – 0,4 га.

6) магазинов:

- количество объектов на свободной от застройки территории – 3;

- территориальные зоны – Ж-1, О-1;

- общий размер земельных участков – 0,72 га;

- общее количество машино-мест – 14.

7) объекты с возможностью совмещения магазина и бытового обслуживания:

- количество объектов на свободной от застройки территории – 2;

- территориальные зоны – Ж-2, Ж-3;

- общий размер земельных участков – 1,20 га;

- общее количество машино-мест – 18.

8) объект для предоставления коммунальных услуг:

- объект предложен на свободной от застройки территории;

- территориальная зона – Ж-1;

- количество машино-мест – 10.

9) гостиницы:

- объект предложен на свободной от застройки территории;

- территориальная зона – О-1;

- вместимость – 360;

- размер земельного участка – 1,10 га;

- количество машино-мест – 85.

10) рыночного комплекса:

- объект предложен на свободной от застройки территории;

- территориальная зона – О-1;

- торговый зал – 1500 кв. м;

- размер земельного участка – 0,90 га;

- количество машино-мест – 50.

11) объекта общественного питания:

- объект предложен на свободной от застройки территории;

- территориальная зона – О-1;

- размер земельного участка – 0,21 га;

- количество машино-мест –10.

12) бани:

- объект предложен на свободной от застройки территории;

- территориальная зона – О-1;

- размер земельного участка – 0,40 га;

- количество машино-мест –14.

13) предприятия коммунального обслуживания:

- объект предложен на свободной от застройки территории;

- территориальная зона – О-1;

- размер земельного участка – 0,50 га;

- количество машино-мест –22.

14) объекта делового управления:

- объект предложен на свободной от застройки территории на земельном участке с кадастровым номером 46:29:101051:12;

- территориальная зона – Ж-1;

- размер земельного участка – 0,40 га;

- количество машино-мест – 4.

15) станции технического обслуживания:

- объект предложен на свободной от застройки территории;

- территориальная зона – ИТ-2;

- размер земельного участка – 0,06 га;

- количество постов – 1;

- количество машино-мест – 2.

16) оборудование площадок под стоянку транспортных средств:

- количество объектов на свободной от застройки территории – 2;

- территориальные зоны – Ж-2, О-1;

- общий размер земельных участков – 1,0 га;

- количество парковочных мест зависит от габаритов транспорта.

Параметры, предложенные проектом планировки в части машино-мест являются рекомендованными.

Реконструкция:

1) МБОУ ДО Детская школа искусств № 2 им. И.П. Гринева по ул. Станционная, 12;

2) открытого ледового поля по ул. Союзная;

3) дошкольных образовательных организаций в части увеличения размера земельного участка, в случаях где фактическая вместимость превышает нормативную:

- МБДОУ «Детский сад комбинированного вида № 16» по ул. Союзная, 14а;

- МБДОУ «Детский сад комбинированного вида № 24» по ул. Каширцева, 5;

- МКДОУ «Детский сад комбинированного вида № 77» по ул. Краснознаменная, 11;

- МБДОУ «Детский сад комбинированного вида № 82» по ул. Союзная, 55а;

- МБДОУ «Детский сад комбинированного вида № 84» по ул. Союзная, 63б;

- МБДОУ «Детский сад комбинированного вида № 124» по ул. Парижской Коммуны, 44а;

- МБДОУ «Детский сад общеразвивающего вида с приоритетным осуществлением деятельности по познавательно-речевому развитию детей № 130» по ул. Республиканская, 55г;

4) общеобразовательных организаций в части увеличения размера земельного участка, в случаях где фактическая вместимость превышает нормативную:

- МБОУ «Средняя общеобразовательная школа № 8 имени К.К. Рокоссовского» по ул. Республиканская, 46а;

- МБОУ «Средняя общеобразовательная школа № 10 имени Е.И. Зеленко» по ул. Социалистическая, 10;

- МБОУ «Средняя общеобразовательная школа № 35 имени К.Д. Воробьева» по ул. Республиканская, 50б-1;

- МБОУ «Средняя общеобразовательная школа № 36» по ул. Станционная, 8;

- МБОУ «Средняя общеобразовательная школа № 37» по ул. Каширцева, 54.

Дополнительно II этапом строительства, в случае принятия решений по комплексному освоению территории, допускается размещение следующих общественно-деловых объектов регионального и местного значения:

- физкультурно-оздоровительный комплекс (ледовая арена и плавательный бассейн);

- детскую школу искусств на 600 мест;

- детский сад на 120 мест;

- общеобразовательную школу на 250 мест;

- универсальную спортивную площадку на 4000 мест.

Параметры, предложенные проектом планировки в части площади застройки, количества строений и машино-мест, являются рекомендованными.

Объекты производственного и иного назначения – не предусмотрены.

1.4 Характеристика объектов транспортной инфраструктуры

Строительство объектов улично-дорожной сети местного значения:

- магистральной улицы общегородского значения регулируемого движения (продолжение ул. Станционная) от ул. Цюрупы до ул. Ильича, протяженностью – 0,5 км;

- магистральной улицы районного значения (продолжение ул. Агрегатная) от ул. Клубная до ул. Агрегатная – 3-я, протяженностью – 0,3 км;

- дорожек велосипедных протяженность в границах проектирования - 5,6 км;

- улиц и дорог местного значения в районе ул. Агрегатная 1-я (планируемая застройка) – 10,0 км;

Площадь покрытия проездов улиц и дорог местного значения в районе ул. Агрегатная 1-я (планируемая застройка) – 159574 кв.м.

Площадь покрытия тротуара в районе ул. Агрегатная 1-я (планируемая застройка) – 27575 кв.м.

Протяженность тротуаров – в районе ул. Агрегатная 1-я (планируемая застройка) - 11,2 км.

Планируемых остановочных пунктов в районе ул. Агрегатная 1-я – 6.

Реконструкция объектов улично-дорожной сети местного значения:

- ул. Фрунзе от ул. Дубровинского до ул. Ильича, протяженность в границах проектирования 1,2 км;

- ул. Ильича, протяженностью – 1,7 км;

- ул. Агрегатная 2-я от ул. Клубная до проезда Весенний 2-й, протяженностью – 0,3 км;

- ул. Воздушная протяженностью – 1,1 км;

- мостового сооружения (прокол под железнодорожными путями между кольцевыми пересечениями на паре улиц ул. ВЧК - ул. Новоселовка и ул. Станционная – ул. Чайковского).

1.5 Характеристика объектов коммунальной инфраструктуры местного значения.

Строительство:

- сетей водоснабжения в районе планируемой застройки (Ж-1) общей протяженностью – 11,6 км;

- канализационной насосной станции по ул. Шубина (Р-4) - 1 ед.;

- сетей канализации общей протяженностью – 27,4 км;

- источника тепловой энергии (БМК) в районе ул. Клубная (Ж-4) - 1 ед;

- теплопровода распределительного в районе ул. Клубная (Ж-4) протяженностью– 1,22 км;

- линий электропередачи ЛЭП - 0,4 кВ в районе планируемой застройки (Ж-1, Ж-2) общей протяженностью – 10,2 км;

- трансформаторных подстанций (Ж-1) – 2 ед;

- подводящего газопровода распределительного в районе ул. Агрегатная 1-я, ул. Воздушная, (Ж-1, Ж-2) протяженностью – 0,5 км;

- пункта редуцирования газа в районе ул. Агрегатная 1-я, ул. Воздушная (Ж-2) – 1 ед;

- сетей газоснабжения в районе планируемой застройки (Ж-1, Ж-2) общей протяженностью – 9,6 км;

- модульных автоматизированных котельных (МАК) в районе ул. Агрегатная 1-я (планируемая застройка) (Ж-1) – 2 ед;

- сетей связи в районе планируемой застройки (Ж-1), общей протяженностью– 8,9 км.

Реконструкция:

- канализационной насосной станции № 26 по ул. Цюрупы (ИТ-3) - 1 ед;

- линии электропередачи ВЛ 35 кВ Кировская – Центральная № 1 провод АС-150 протяженностью в границах проектирования 1,1 км;

- линии электропередачи ВЛ 110 кВ Кировская – Центральная № 2 провод АС-150 протяженностью в границах проектирования 2,2 км.

1.6 Озеленение и благоустройство.

1) Продолжение бульвара по ул. Станционной:

- территориальная зона Р-2;

- предельный размер земельного участка не установлен.

2) Сквера по ул. Шубина, ул. Воздушная:

- территориальная зона – Р-2;

- размер земельного участка 1,9 га.

3) Расширение сквера по ул. Союзная:

- территориальная зона – Р-2;

- размер земельного участка 2,0 га

4) Тематический парк в северо-восточной части проектируемой территории

- территориальная зона – Р-5;

- предельный размер земельного участка не установлен.

2. ПОЛОЖЕНИЯ ОБ ОЧЕРЕДНОСТИ ПЛАНИРУЕМОГО РАЗВИТИЯ ТЕРРИТОРИИ.

2.1 Этапы проектирования строительства, реконструкции объектов капитального строительства жилого, производственного, общественно-делового и иного назначения.

Проектом планировки предлагается выделить два этапа. Первый этап направлен на реализацию мероприятий по размещению объектов на свободной от застройки территории (включая снос аварийного жилья), либо на сформированных земельных участках с соответствующими видами разрешенного использования, но не застроенных до настоящего времени, а также на мероприятия по реконструкции существующих объектов. Второй этап предусмотрен с реализацией на перспективу, подтверждая возможность и необходимость предлагаемых объектов, но в настоящее время территории заняты застройкой и рекомендованные под КРТ. Этапы включают возможную очередность реализации предложенных решений приведены в таблице 2.1.

Таблица 2.1. Этапы и очередность строительства, реконструкции объектов капитального строительства жилого, производственного, общественно-делового и иного назначения.

Наименование объекта	Местоположение	Этап	Очередность
Строительство			
ИЖС	в районе ул. Агрегатная 1-я; ул. Чайковского, д.68	I	I
Малоэтажная жилая застройка	в районе ул. Сиреневая, Клюквинская/ ул. Агрегатная 2-я, д. 41, лит. А3/ ул. Ухтомского, д. 36	I	II
Среднеэтажная жилая застройка	ул. Республиканская, д. 42а	I	II
Многоэтажная жилая застройка	в районе ул. 8 Марта/ул. Клубная	II	*
Центр настольного тенниса	ул. Республиканская	I	**
ФОК (Ледовая арена и плавательный бассейн)	ул. Каширцева	II	*
ОБУСОКО «Центр социальной адаптации лиц, освободившихся из мест лишения свободы, и лиц без определенного места жительства»	ул. Агрегатная 1-я	I	IX
Детское дошкольное учреждение	ул. Вишневая 1-я	I	III
Детское дошкольное учреждение	ул. Агрегатная 2-я, пр. Весенний 2-й	I	III
Детский сад	ул. Агрегатная 1-я, ул. Клубная	II	*
Детский сад	ул. Агрегатная 1-я	I	III
Общеобразовательная школа	ул. Агрегатная 1-я	I	III
Общеобразовательная школа	ул. Агрегатная 1-я, ул. Клубная	II	*
Детская школа искусств	ул. 8 Марта	II	*
Межшкольный стадион с футбольным полем СОШ № 15	ул. Краснознаменная, 13	I	V
Крытая ледовая арена с раздевалками, трибунами	ул. Союзная, 30-32	I	V
Межшкольный стадион с универсальными площадками СОШ № 35	ул. Республиканская, 50б/1	I	III
Универсальная спортивная площадка	ул. Клубная	II	*
Универсальная спортивная площадка	ул. Агрегатная 1-я	I	V
Магазин	восточнее ул. Клюквинская	I	IV
Магазин	ул. Сиреневая	I	IV
Магазин	ул. Агрегатная 1-я	I	IV

Наименование объекта	Местоположение	Этап	Очередность
Магазин и бытовое обслуживание	ул. Агрегатная 3-я	I	IV
Магазин и бытовое обслуживание	ул. Сиреневая	I	IV
Объект коммунального обслуживания	восточнее ул. Клюквинская	I	VII
Рыночный комплекс	ул. Агрегатная 1-я	I	VI
Общественное питание	ул. Агрегатная 1-я	I	
Баня	ул. Агрегатная 1-я	I	VIII
Гостиница	ул. Агрегатная 1-я	I	IX
Предприятие коммунального обслуживания (химчистка)	ул. Агрегатная 1-я	I	VII
Придорожная стоянка (парковка) транспортных средств	ул. Агрегатная 1-я	I	XI
Стоянка транспортных средств	ул. Сиреневая	I	XI
Объект делового управления	ул. Ухтомского	I	X
Станция технического обслуживания	ул. Союзная	I	VII
Реконструкция			
Здание учебного корпуса для ОКУ «Курский центр для несовершеннолетних»	ул. Краснознаменная, 20	I	**
МБОУ ДО Детская школа искусств № 2 им. И.П. Гринева	ул. Станционная, 12	I	**
Открытое ледовое поле	ул. Союзная.	I	**
МБДОУ «Детский сад комбинированного вида № 16»	ул. Союзная, 14в	I	**
МБДОУ «Детский сад комбинированного вида № 24»	ул. Каширцева, 5	I	**
МКДОУ «Детский сад комбинированного вида № 77»	ул. Краснознаменная, 11	I	**
МБДОУ «Детский сад комбинированного вида № 82»	ул. Союзная, 55а	I	**
МБДОУ «Детский сад комбинированного вида № 84»	ул. Союзная, 63б	I	**
МБДОУ «Детский сад комбинированного вида № 124»	ул. Парижской Коммуны, 44а	I	**
МБДОУ «Детский сад общеразвивающего вида с приоритетным осуществлением деятельности по познавательно-речевому развитию детей № 130»	ул. Республиканская, 52г	I	**
МБОУ «Средняя общеобразовательная школа № 8 имени К.К. Рокоссовского»	ул. Республиканская, 46а	I	**
МБОУ «Средняя общеобразовательная школа № 10 имени Е.И. Зеленко».	ул. Социалистическая, 10	I	**
МБОУ «Средняя общеобразовательная школа № 35 имени К.Д. Воробьева».	ул. Республиканская, 50б-1	I	**
МБОУ «Средняя общеобразовательная школа № 36»	ул. Станционная, 8	I	**
МБОУ «Средняя общеобразовательная школа № 37»	ул. Каширцева, 54	I	**

*очередность устанавливается в соответствии с действующими комплексными программами.

** очередность зависит от степени приоритетности и устанавливается органами местного самоуправления.

Этапов проектирования, строительства, реконструкции объектов капитального строительства производственного и иного назначения не предусмотрено.

2.2 Этапы строительства, реконструкции необходимых для функционирования объектов и обеспечения жизнедеятельности граждан объектов коммунальной,

транспортной, социальной инфраструктур, в том числе объектов, включенных в программы комплексного развития систем коммунальной инфраструктуры, программы комплексного развития транспортной инфраструктуры, программы комплексного развития социальной инфраструктуры.

В части транспортного обеспечения необходимо выполнить строительство объектов, приведенных в таблице 2.2.

Таблица 2.2. Этапы и очередность строительства объектов транспортной инфраструктуры.

Категория	Место проведения работ	Протяженность, км	Этап	Очередность
Магистральная улица общегородского значения регулируемого движения	от ул. Цурюпы до ул. Ильича (продолжение ул. Станционная)	0,5	II	*
Магистральная улица районного значения	от ул. Клубная до ул. Агрегатная 3-я (продолжение ул. Агрегатная)	0,3	II	*
Улицы в зонах жилой застройки местного значении, проезды основные.	в районе ул. Агрегатная-1-я на свободной от застройки территории	10,0	I	*
Дорожки велосипедные	в границах проектирования	5,6	II	*
Тротуары	в районе ул. Агрегатная-1-я на свободной от застройки территории	11,2	I	*

*очередность устанавливается в соответствии с действующей программой комплексного развития транспортной инфраструктуры города на 2023-2040 года.

Общая площадь по строительству с обустройством твердого покрытия в районе ул. Агрегатная-1-я - 187149 кв. м.

Выполнить реконструкцию объектов, приведенных в таблице 2.3.

Таблица 2.3. Этапы и очередность реконструкции объектов транспортной инфраструктуры.

Название	Место проведения работ	Протяженность, км	Этап	Очередность
Магистральные улицы общегородского значения регулируемого движения				
ул. Фрунзе	от ул. Дубровинского до ул. Ильича	общая 1,2	I	**
ул. Ильича	на всем протяжении	1,7	I	**
Магистральные улицы районного значения				
ул. Агрегатная 2-я	от ул. Клубная до проезда Весенний 2-й	0,3	I	**
Улицы и дороги местного значения				
ул. Воздушная	вся протяженность	1,1	I	**
Искусственные дорожные сооружения				
Мостовое сооружение	прокол под железнодорожными путями между кольцевыми пересечениями на паре улиц ул. ВЧК - ул. Новоселовка и ул. Станционная – ул. Чайковского	-	I	**

*очередность устанавливается в соответствии с действующей программой комплексного развития транспортной инфраструктуры города Курска на 2023-2040 года.

** очередность зависит от степени приоритетности и устанавливается органами местного самоуправления

В части коммунального обеспечения необходимо выполнить строительство и реконструкцию объектов, приведенных в таблице 2.4.

Таблица 2.4. Этапы и очередность строительства и реконструкции объектов коммунальной инфраструктуры.

Наименование объекта	Место проведения работ	Протяженность, км	Этап	Очередность
Водоснабжение				
Строительство				
Сети водоснабжения	в районе ул. Агрегатная 1-я на свободной от застройки территории	11,6	I	**
Водоотведение				
Строительство				
Канализационная насосная станция	ул. Шубина	-	II	*
Сети канализации	в границах проектирования	27,4	II	*
Реконструкция				
Канализационная насосная станция КНС № 26	ул. Цюрупы	-	I	**
Теплоснабжение				
Строительство				
Источник тепловой энергии (БМК)	ул. Клубная	-	II	*
Теплопровод распределительный	ул. Клубная	1,22	II	*
Электроснабжение				
Строительство				
Сети электроснабжения ЛЭП-0,4 кВ	в районе ул. Агрегатная 1-я на свободной от застройки территории	10,2	I	**
Трансформаторные подстанции (2 ед.)	в районе ул. Агрегатная 1-я на свободной от застройки территории	0,75	I	**
Реконструкция				
Линии электропередачи ВЛ 35 кВ Кировская – Центральная № 1 провод АС-150	в границах проектирования	1,1	I	**
Линии электропередачи ВЛ 110 кВ Кировская – Центральная № 2 провод АС-150	в границах проектирования	2,2	I	**
Газоснабжение				
Строительство				
Подводящий газопровод распределительный	в районе ул. Агрегатная 1-я, ул. Воздушная	0,5	II	*
Пункт редуцирования газа	в районе ул. Агрегатная 1-я, ул. Воздушная	-	II	*
Сети газоснабжения	в районе ул. Агрегатная 1-я на свободной от застройки территории	9,6	I	*
Модульная автоматизированная котельная (2 ед.)	в районе ул. Агрегатная 1-я на свободной от застройки территории	-	I	*
Связь				
Строительство				
Сети связи	в районе ул. Агрегатная 1-я на свободной от застройки территории	8,9	I	**

*очередность устанавливается в соответствии с действующей программой комплексного развития систем коммунальной инфраструктуры города Курска Курской области на период с 2021 до 2040 года;

** очередность зависит от степени приоритетности и устанавливается органами местного самоуправления

В части социального обеспечения необходимо выполнить благоустройство следующих

территорий:

- продолжение бульвара по ул. Станционной;

- сквера по ул. Шубина, ул. Воздушная;

- расширение сквера по ул. Союзная;

- создание тематического парка в северо-восточной части, проектируемой территории.

Очередность устанавливается в соответствии с действующей программой комплексного развития социальной инфраструктуры муниципального образования «Город Курск» на 2022 - 2040 годы.

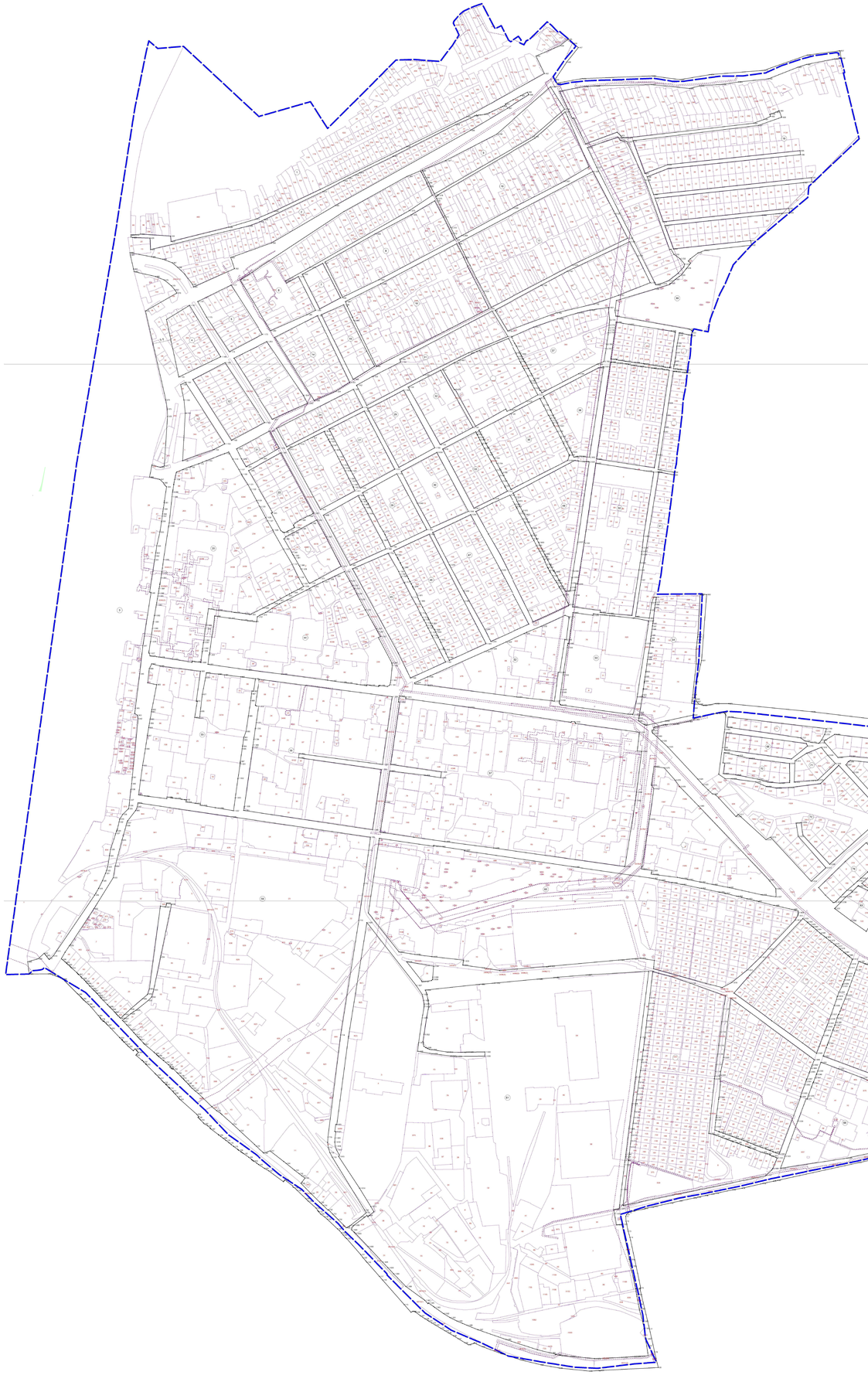

УСЛОВНЫЕ ОБОЗНАЧЕНИЯ

- граница проекта планировки
- установленные красные линии
- установленные линии регулирования застройки
- технические зоны коммуникаций
- 4 номер поворотной точки установленных красных линий
- 0,00 размеры земельных участков, учтенных в ЕГРН
- 1 номер элемента инженерной структуры

Сечение 1-1

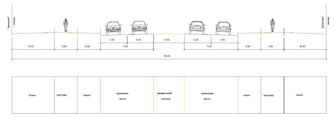

Сечение 2-2

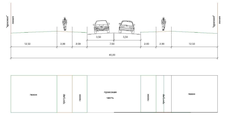

Сечение 3-3

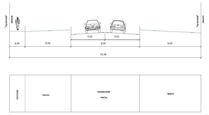

МАСШТАБ 1:100

Документация по планировке территории
Завокзальной части города Курска

Чертеж планировки территории

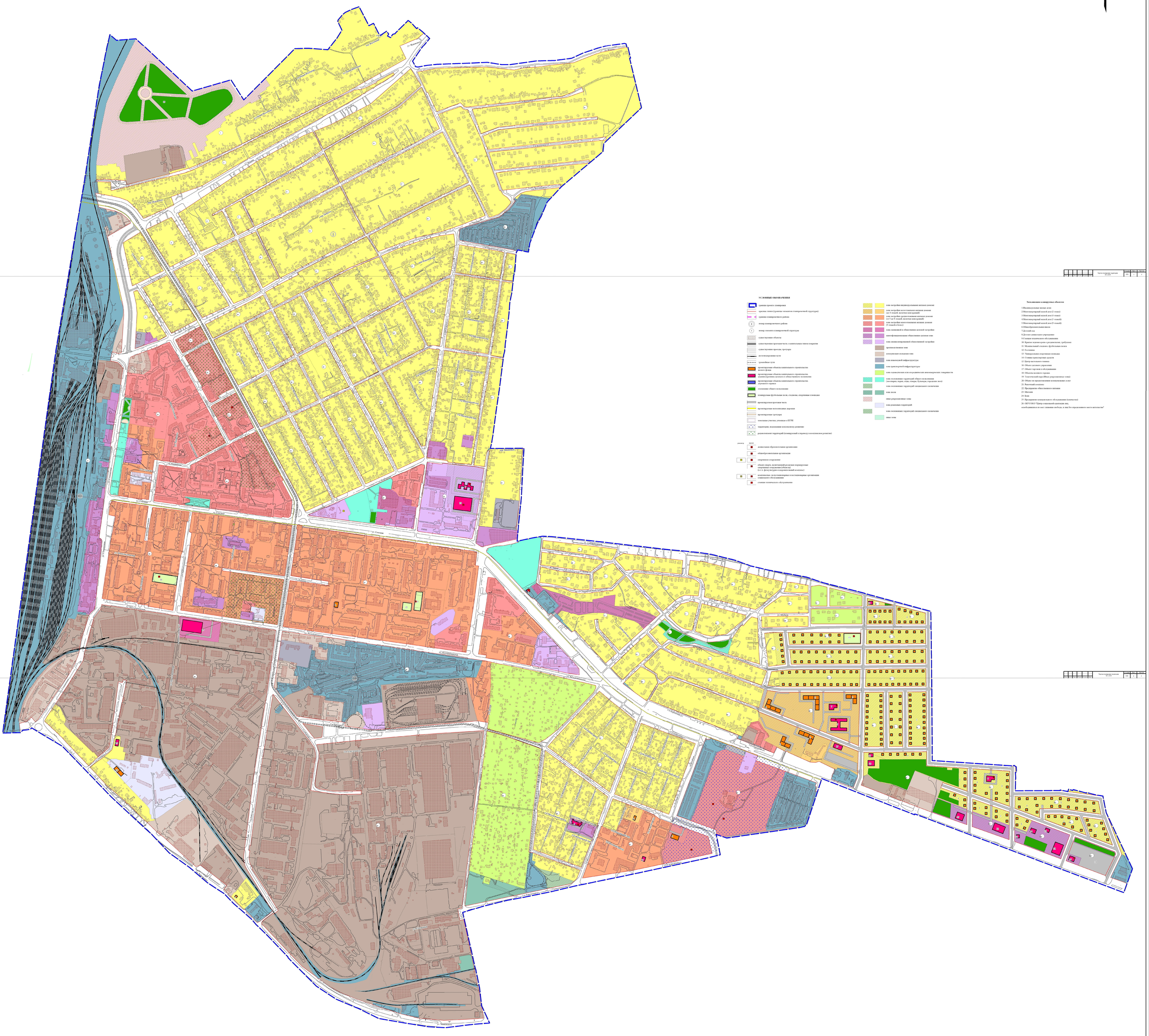

ООО МПП «ЗЕМЛЕМЕР»

Свидетельство о допуске к работам по подготовке проектной документации 4611012350-20250110-0842

ПРИЛОЖЕНИЕ 2
утвержден
распоряжением
Администрации города Курска
от « 29 » августа 2025 года
№ 610-ра

Заказчик: ООО «ОВСРЦ»

Проект планировки и проект межевания территории в границах вдоль железной дороги –ул. Чайковского –ул. 3-я Агрегатная – вдоль автомобильной трассы А144 (в направлении на Воронеж) –ул. Аэропортовская (вдоль садовых участков «Ветеран» - ул. 2-я Вишневая – пер. Вишневый – по ул. 1-я Вишневая (вдоль садовых участков «Вымпел») – по границе города Курска до железной дороги

(внесение изменений на основании распоряжения Администрации города Курска от 05.03.2025г №117-ра)

Проект межевания территории
Основная часть

13491-3/Ю25-ПМ-ТЧ

Курск 2025г.

Взам.инв.№	
Подпись и дата	
Инв.№ подл.	

ООО МПП «ЗЕМЛЕМЕР»

Свидетельство о допуске к работам по подготовке проектной документации 4611012350-20250110-0842

Утвержден распоряжением

Администрации города Курска
от _____ № _____

Заказчик: ООО «ОВСРЦ»

Проект планировки и проект межевания территории в границах вдоль железной дороги –ул. Чайковского –ул. 3-я Агрегатная – вдоль автомобильной трассы А144 (в направлении на Воронеж) –ул. Аэропортовская (вдоль садовых участков «Ветеран» - ул. 2-я Вишневая – пер. Вишневый – по ул. 1-я Вишневая (вдоль садовых участков «Вымпел») – по границе города Курска до железной дороги

(внесение изменений на основании распоряжения Администрации города Курска от 05.03.2025г №117-ра)

Проект межевания территории
Основная часть

13491-3/Ю25-ПМ-ТЧ

Генеральный директор А.П. Карпушин

Главный инженер проекта А.Н. Косарев

Курск 2025г.

Взам.инв.№

Подпись и дата

Инв.№ подл.

СОСТАВ ПРОЕКТА МЕЖЕВАНИЯ ТЕРРИТОРИИ

	Содержание	**стр.**
№ п/п	Наименование	
1.	**РАЗДЕЛ 1**	
	Проект межевания территории. Графическая часть	
2.	**РАЗДЕЛ 2**	
	Проект межевания территории. Текстовая часть	
3.	РАЗДЕЛ 3	
	Материалы по обоснованию проекта межевания территории. Графическая часть	
4.	РАЗДЕЛ 4	
	Материалы по обоснованию проекта межевания территории. Текстовая часть	

ПРОЕКТ МЕЖЕВАНИЯ ТЕРРИТОРИИ
Проект планировки и проект межевания территории в границах вдоль железной дороги –ул. Чайковского –ул. 3-я Агрегатная – вдоль автомобильной трассы А144 (в направлении на Воронеж) –ул. Аэропортовская (вдоль садовых участков «Ветеран» - ул. 2-я Вишневая – пер. Вишневый – по ул. 1-я Вишневая (вдоль садовых участков «Вымпел») – по границе города Курска до железной дороги

РАЗДЕЛ 1

ГРАФИЧЕСКАЯ ЧАСТЬ

ПРОЕКТ МЕЖЕВАНИЯ ТЕРРИТОРИИ

Проект планировки и проект межевания территории в границах вдоль железной дороги –ул. Чайковского –ул. 3-я Агрегатная – вдоль автомобильной трассы А144 (в направлении на Воронеж) –ул. Аэропортовская (вдоль садовых участков «Ветеран» - ул. 2-я Вишневая – пер. Вишневый – по ул. 1-я Вишневая (вдоль садовых участков «Вымпел») – по границе города Курска до железной дороги

РАЗДЕЛ 2

ТЕКСТОВАЯ ЧАСТЬ

ВВЕДЕНИЕ

Проект межевания территории Завокзальной части города Курска в границах: вдоль железной дороги –ул. Чайковского –ул. 3-я Агрегатная – вдоль автомобильной трассы А144 (в направлении на Воронеж) –ул. Аэропортовская (вдоль садовых участков «Ветеран» - ул. 2-я Вишневая – пер. Вишневый – по ул. 1-я Вишневая (вдоль садовых участков «Вымпел») – по границе города Курска до железной дороги подготовлен в соответствии со ст. 43 Градостроительного кодекса Российской Федерации в целях определения местоположения границ образуемых и изменяемых земельных участков.

Подготовка проекта межевания территории осуществляется с целью:

- определения местоположения границ, образуемых и изменяемых земельных участков;
- установления, изменения, отмены красных линий для застроенных территорий, в границах которых не планируется размещение новых объектов капитального строительства, а также для установления, изменения, отмены красных линий в связи с образованием и (или) изменением земельного участка, расположенного в границах территории, применительно к которой не предусматривается комплексное развитие территории, при условии, что такие установления , изменения , отмена влекут за собой исключительно изменение границ территории общего пользования;
- обеспечения прав и законных интересов физических и юридических лиц, в том числе правообладателей земельных участков и объектов капитального строительства;
- создания условий для привлечения инвестиций, в том числе путем предоставления возможности выбора наиболее эффективных видов разрешенного использования земельных участков и объектов капитального строительства.

Для выполнения работ по подготовке проекта межевания территории были проведены подготовительные работы, подобраны и проанализированы имеющие картографические материалы, ранее выполненные проектно-изыскательские и другие работы, материалы, учтены актуальные сведения Единого государственного реестра недвижимости. Проведены геодезические работы. По результатам измерений и имеющимся сведениям о ситуации местности из материалов топографо-геодезических изысканий составлены «Чертежи проекта межевания территории» масштаба 1:2000. Топографические и кадастровые сведения являются основными для формирования проектируемых границ земельных участков и дальнейшее проведение мероприятий по образованию земельного участка. При подготовке данного проекта проведено обследование инженерных сетей.

Проект межевания территории состоит из основной части, которая подлежит утверждению, и материалов по обоснованию этого проекта. Основная часть проекта межевания территории включает в себя текстовую часть и чертеж межевания территории.

ОСНОВНАЯ ЧАСТЬ ПРОЕКТА МЕЖЕВАНИЯ ТЕРРИТОРИИ

Текстовая часть

Согласно статьи 11.3 часть 3 пункт 4 Земельного Кодекса РФ, образование земельных участков осуществляется исключительно в соответствии с утвержденным проектом межевания территории в границах элемента планировочной структуры, застроенного многоквартирными домами, за исключением образования земельного участка для целей, предусмотренных статьей 13 Федерального закона от 30 декабря 2004 года N 214-ФЗ "Об участии в долевом строительстве многоквартирных домов и иных объектов недвижимости и о внесении изменений в некоторые законодательные акты Российской Федерации", статьей 3 Федерального закона от 24 июля 2008 года N 161-ФЗ "О содействии развитию жилищного строительства", образования земельного участка для размещения объектов федерального значения, объектов регионального значения, объектов местного значения, не являющихся линейными объектами, образования земельного участка, на котором расположены многоквартирный дом и иные входящие в состав такого дома объекты недвижимого имущества, а также образования земельного участка в целях его предоставления собственникам расположенных на нем зданий, сооружений.

Проект выполнен с использованием программного обеспечения «Digitals Professional». Лицензированное программное обеспечение «Digitals Professional» - обеспечивает автоматизацию геодезических работ от обработки полевых измерений до создания обменных файлов XML, кадастровых планов и техдокументации. Это позволяет легко обмениваться цифровыми картами без потери их содержания и оформления. Создает графические и текстовые документы на основе настраиваемых шаблонов, позволяя максимально автоматизировать процесс и легко адаптировать его под любые требования, создавать топографические и специальные карты и планы, накапливать кадастровую базу данных, строить модели рельефа и моделировать горизонтали, рассчитывать площади и объемы, просматривать карты в трехмерном виде, использовать спутниковые снимки, ортофотопланы и сканированные карты.

2.1 Общие положения

Для разработки проекта межевания территории были проведены подготовительные работы, подобраны и проанализированы имеющие картографические материалы, ранее выполненные проектно-изыскательские материалы, учтены актуальные сведения Единого государственного реестра недвижимости. Также были проведены геодезические изыскания. Проект межевания территории разработан в границах территориальных зон:

Рекреационные зоны

В составе рекреационных зон выделены следующие зоны:

Зона "Р-1" - зона рекреационного назначения - лесов и лесопарков, с включением объектов инженерной инфраструктуры.

Зона "Р-2" - зона рекреационного назначения - зеленых насаждений общего и зеленых насаждений ограниченного пользования, с включением объектов инженерной инфраструктуры.

Зона "Р-4" - зона озелененных территорий специального назначения.

Зона "Р-5" - иные рекреационные зоны.

Жилые зоны

В составе жилых зон выделены следующие зоны:

Зона "Ж-1" - зона индивидуальных жилых домов (отдельно стоящих и (или) блокированных).

Зона "Ж-2" - зона малоэтажных многоквартирных жилых домов (до 4-х этажей включительно).

Зона "Ж-3" - зона средней этажности многоквартирных жилых домов (5 - 8 этажей).

Зона "Ж-4" - зона многоквартирных жилых домов высокой этажности (9 этажей и более).

Зона "СОД" - зона смешанной и общественно-деловой застройки.

Зона "КР" - зона комплексного развития.

Общественно-деловые зоны

В составе общественно-деловых зон выделены следующие зоны:

Зона "О-1" - общественно-деловая зона объектов многофункциональной общественно-деловой застройки и жилых домов.

Зона "О-2" - общественно-деловой зона специализированных общественно-деловых объектов, и объектов инженерной инфраструктуры.

Производственные зоны

В составе производственных зон выделены следующие зоны:

Зона "П-1" - зона объектов производственного, складского назначения, инженерной инфраструктуры V класса опасности, а также объектов общественно-деловой застройки.

Зона "П-2" - зона объектов производственного, складского назначения, инженерной инфраструктуры III и IV классов опасности.

Зоны инженерно-транспортной инфраструктур

В составе инженерно-транспортных зон выделены следующие зоны:

Зона "ИТ-1" - зона объектов железнодорожного транспорта, объектов воздушного транспорта, с включением объектов общественно-деловой застройки и объектов инженерной инфраструктуры.

Зона "ИТ-2" - зона объектов автомобильного транспорта, с включением объектов общественно-деловой застройки и объектов инженерной инфраструктуры.

Зона "ИТ-3" - зона объектов инженерной инфраструктуры, коммунальных объектов, объектов санитарной очистки.

Зона "СО" - зона коллективных садоводств с включением объектов социально-культурного и коммунально-бытового назначения, связанных с проживанием граждан, а также объектов инженерной инфраструктуры.

Зона "УДС" - зона улично-дорожной сети.

Зоны специализированного назначения

В составе специализированных зон выделены следующие зоны:

Зона "РТ" - зоны режимных территорий - военных и иных режимных объектов с включением объектов общественно-деловой и жилой застройки, связанных с обслуживанием объектов данной зоны, а также объектов инженерной инфраструктуры.

Подготовка проекта межевания территории осуществляется для определения местоположения границ образуемых земельных участков, для установления красной линии для застроенных территорий и в связи с образованием земельных участков, расположенных в границах территории. Проектом межевания территории определен перечень и сведения о площади образуемых земельных участков, в том числе возможные способы их образования.

Виды разрешенного использования земельных участков установлены в соответствии с «Приказом Росреестра от 10.11.2020 N П/0412 "Об утверждении классификатора видов разрешенного использования земельных участков"(Зарегистрировано в Минюсте России 15.12.2020 N 61482).

2.2 Внесение изменений в проект межевания

Внесение изменений в проект межевания на основании распоряжения 117-ра от 05.03.25г., включают в себя уточнения границ земельных участков в 52, 53 элементах планировочной структуры, в районе улиц Союзная, Куйбышева, 1-я Щигровская, 1-я Вишневая, в 72 элементе планировочной структуры в районе ул. Усадебная, а так же по ул. Чайковского, ул. 1-я Агрегатная, 61 и 67 элемент планировочной структуры.

В соответствии с фактическим использованием, поправками функционального зонирования проекта планировки и коррекцией красных линий, выполняются образование изменения конфигурации земельных участков в следующей очередности:

1) Перераспределение земельного участка 46:29:000000:5573 ЗУ52.1 г. Курск, ул. Союзная. Земельные участки (территории) общего пользования. Исходная площадь 150192м2 по итогу перераспределения 149314 м2;

2) Перераспределение земельного участка 46:29:101024:823 ЗУ52.2 г. Курск, ул. Союзная. Осуществление религиозных обрядов, площадь не меняется;

3) Перераспределение земельного участка 46:29:101024:73 ЗУ52.3 г. Курск, ул. Союзная, 20. Для строительства храма. Исходная площадь 4020м2 по итогу перераспределения 4779 м2.
Вид разрешенного использования изменить на: осуществление религиозных обрядов.

4) Перераспределение земельного участка 46:29:101024:86 ЗУ52.4 г. Курск, ул. Союзная, 26. Для эксплуатации парковки автотранспорта. Исходная площадь 6504м2 по итогу перераспределения 5690 м2. Вид разрешенного использования изменить на: земельные участки (территории) общего пользования;

5) Перераспределение земельного участка 46:29:101024:462 ЗУ52.5 г. Курск, ул. ул. Куйбышева. Для организации сквера. Исходная площадь 2177м2 по итогу перераспределения 2063 м2. Вид разрешенного использования изменить на: благоустройство территории

6) Перераспределение земельного участка 46:29:101024:2 ЗУ52.6 г. Курск, ул. Союзная, 26а. Для обслуживания и эксплуатации общежития. Исходная площадь 4693м2 по итогу перераспределения 4410 м2. Вид разрешенного использования изменить на: среднеэтажная жилая застройка

7) Перераспределение земельного участка 46:29:101024:70 ЗУ52.7 г. Курск, ул. 1-я Щигровская б. Для строительства жилого дома с помещениями общественного назначения и автостоянкой.
Исходная площадь 6300м2 по итогу перераспределения 5986 м2.
Вид разрешенного использования изменить на: многоэтажная жилая застройка (высотная застройка)

8) Перераспределение земельного участка 46:29:101024:1 ЗУ52.8 г. Курск, ул. Союзная, дом 26б. Для эксплуатации стрелкового тира. Исходная площадь 104м2 по итогу перераспределения 215 м2. Вид разрешенного использования изменить на: обеспечение занятий спортом в помещениях

9) Перераспределение земельного участка 46:29:101024:3 (ранее по проекту ЗУ52.1) ЗУ52.9 г. Курск, ул. Союзная, дом 26. Для эксплуатации оздоровительного рекреационного центра. Исходная площадь 8153м2 по итогу перераспределения 10487 м2.

Вид разрешенного использования изменить на: обеспечение занятий спортом в помещениях;

10) Перераспределение земельного участка 46:29:101024:72 ЗУ52.10 г. Курск, ул. Союзная, дом 26. для эксплуатации мойки легковых автомобилей и газовой котельной с тепловыми сетями. Исходная площадь 271м2 по итогу перераспределения 478 м2. Вид разрешенного использования изменить на: коммунальное обслуживание;

11) Образование части земельного участка 46:29:101024:640

ЗУ53.1 ул. г. Курск, ул. Союзная, д. 30-32. для лечебной деятельности; для эксплуатации котельной. Исходная площадь 36472 м2 по итогу образования 36163 м2.

ЗУ53.2 ул. г. Курск, ул. Союзная, д. 30-32. для лечебной деятельности; для эксплуатации котельной, Площадь по итогу образования 316м2

Вид разрешенного использования изменить на: амбулаторно-поликлиническое обслуживание;

12) Раздел ранее планируемого проектом межевания ЗУ 252 площадью 13920 м^2 и видом разрешенного использования земельные участки (территории) общего пользования, на 2 участка: ЗУ 252.1 площадью 13005 м^2 с видом разрешенного использования улично-дорожная сеть и ЗУ252.2 площадью 1136м^2 с видом разрешенного использования благоустройство территории.

13) Изменить вид разрешенного использования земельного участка 46:29:101050:54 с Многоэтажная жилая застройка (высотная застройка), Обеспечение занятий спортом на Обеспечение занятий спортом в помещениях.

14) Перераспределение земельного участка 46:29:101054:1110 с не разграниченными землями. ЗУ299 г. Курск, ул. Чайковского. Производственная деятельность. Исходная площадь 12500м^2 по итогу перераспределения 14907 м^2.

15) Образование земельного участка из не разграниченных земель. ЗУ300 г. Курск, ул. Чайковского. Производственная деятельность. Площадь 1129м^2

16) Изменение конфигурации ранее планируемого проектом межевания земельного участка ЗУ256(1) г. Курск, ул. 1-я Агрегатная. Площадь после изменения 234190м2

17) Перераспределение земельного участка 46:29:101063:3 с не разграниченными землями. ЗУ301 г. Курск, ул. 1-я Агрегатная. Объекты дорожного сервиса. Исходная площадь 1775м^2 по итогу перераспределения 1949 м^2.

Работы по межеванию образуемых и изменяемых земельных участков выполняются поэтапно, в соответствии с очередностью по проекту межевания.

На основании полученных материалов и проведенных работ, составлена таблица с перечнем образуемых и изменяемых земельных участков (таблица 1а, стр. 67.1 и 67.2), а так же ведомости координат характерных точек границ образуемых земельных участков (стр. 619-624).

2.3 Ранее внесенные изменения

Проектом межевания территории предусмотрено образование 1-ого (одного) земельного участка из земель, находящихся в государственной или муниципальной собственности до разграничения: с условным номером :ЗУ1.н - с видом разрешенного использования «Благоустройство»; образование 1-ого (одного) земельного участка, с условными номерами - :ЗУ2.н, путём перераспределения частной собственности и земель, находящихся в государственной или муниципальной собственности - с видом разрешенного использования «Для индивидуального жилищного строительства». Образование 1-ого (одного) земельного участка, с условными номерами - :ЗУ3.н, путем раздела с сохранением в измененных границах - с видом разрешенного использования «Ремонт автомобилей. Производственная деятельность. Склады. Магазины». Образование 1-ого (одного) земельного участка, с условными номерами - :ЗУ4.н, путём перераспределения земельного участка и земель, находящихся в государственной или муниципальной собственности - с видом разрешенного использования «Для эксплуатации жилого дома»;

Образование 1-ого (одного) земельного участка, с условными номерами - :ЗУ4.н, путём перераспределения земельного участка и земель, находящихся в государственной или муниципальной собственности - с видом разрешенного использования «Для эксплуатации жилого дома»;

Также проектом межевания предусмотрено корректировка ранее образованных земельных участков, с условным номером: - :ЗУ24, :ЗУ25, ЗУ84.5, ЗУ216, :ЗУ55.3, :ЗУ84.5, :ЗУ86, :ЗУ149, :ЗУ219, :ЗУ214, :ЗУ176, :ЗУ177, :ЗУ26, :ЗУ122, :ЗУ72.10, :ЗУ72.5, :ЗУ256, :ЗУ170 - согласно актуальных сведений из Единого государственного реестра недвижимости (таблица 1.1).

Согласно пп 2. п.1. ст. 39.28 ЗК РФ перераспределение земель и (или) земельных участков, находящихся в государственной или муниципальной собственности, и земельных участков, находящихся в частной собственности, допускается в следующих случаях: в целях приведения границ земельных участков в соответствие с утвержденным проектом межевания территории для исключения вклинивания, вкрапливания, изломанности границ, чересполосицы при условии, что площадь земельных участков, находящихся в частной собственности, увеличивается в результате этого перераспределения не более чем до установленных предельных максимальных размеров земельных участков. .

К недостаткам землепользований относятся - нерациональный размер землепользования, чересполосица, вкрапливание, изломанность границ и вклинивание. Они отрицательно влияют на

рациональное использование земли. Чересполосица - расчлененность землепользования на несколько обособленных участков, отделенных друг от друга землями иных землепользователей.

Вкрапливание - расположение внутри земельного массива и границ данного землепользования участка земли другого землепользователя, приводящего к увеличению расстояний. Вклинивания — расположение отдельных частей землепользования, уходящих вглубь другого землепользования и создающих неудобства в организации территории обоих земельных участков. Изломанность границ - размещение под острыми углами границ земельных участков, вызывающее неудобства в их использовании, ухудшающее конфигурацию земельного массива.

Земельный участок, с условным номером :ЗУ2.н, образуется путём перераспределения земельного участка с кадастровым номером 46:29:101021:92 и земель, находящихся в государственной или муниципальной собственности, с видом разрешенного использования «Для индивидуального жилищного строительства». Площадь перераспределяемой территории - 255 кв.м.

Земельный участок, с условным номером :ЗУ3.н, образуется путём раздела земельного участка с кадастровым номером 46:29:101050:32 (с сохранением в измененных границах) с видом разрешенного использования «Ремонт автомобилей. Производственная деятельность. Склады. Магазины.». Площадь образуемого участка - 1556 кв.м.

Земельный участок, с условным номером :ЗУ4.н, образуется путём перераспределения земельного участка с кадастровым номером 46:29:101026:4 и земель, находящихся в государственной или муниципальной собственности, с видом разрешенного использования «Среднеэтажная жилая застройка». Площадь перераспределяемой территории - 876 кв.м.

Перераспределяемая территория имеет недостаток землепользования - это вклинивание и чересполосица отдельных частей земель, находящихся в государственной или муниципальной собственности, уходящих вглубь другого землепользования и создающих неудобства в организации территории всех земельных участков. Проект межевания территории исключает чересполосицу и вклинивание, а также будет способствовать более рациональному использованию земель.

В результате перераспределения улучшается конфигурация всех земельных участков, что позволяет использовать в дальнейшем в соответствии с видом его разрешенного использования.

Сформировать в виде самостоятельного земельного участка перераспределяемую территорию не представляется возможным, в связи с несоответствием градостроительному регламенту предусмотренному Правилами землепользования и застройки МО г. Курск, утверждёнными

решением Курского городского Собрания от 23.10.2007 № 388-3-РС (в редакции решения от 15.11.2024 г. №111-7-РС). Соответственно не может быть предоставлена заинтересованным лицам в соответствии с нормами Земельного кодекса РФ.

При разработке проекта межевания территории обеспечено соблюдение ЗК РФ Статья 11.9. «Требования к образуемым и измененным земельным участкам».

На чертежах проекта межевания территории отображены:

1. границы планируемых элементов планировочной структуры;
2. красная линия;
3. границы образуемых и изменяемых земельных участков, условные номера образуемых земельных участков.

Изменения вносимые в проект межевания Завокзальной части города Курска, утвержденного постановлением Администрации города Курска от 25.07.2023 № 393-ра касаются образования земельных участков с условными номерами ЗУ294, ЗУ297, ЗУ298, изменения площади и конфигурации участков с усл овными номерами З У88, З У149, З У60.1, и установления публичных сервитутов для эксплуатации сооружения трамвайного пути 46:29:000000:5290.

(Таблица 1.4).

Земельный участок с кадастровым номером 46:29:101052:10 – изменить вид разрешённого испол ьзования с «для производственно-хозяйственной деятельности» на «Улично- дорожная сеть (12.0.1)».

Земельные участки с кадастровыми номерами 46:29:101003:6, 46:29:101052:26 – изменить вид разрешённого использования с «для производственно-хозяйственной деятельности (восточное трамвайное депо)» на «Обслуживание перевозок пассажиров (7.2.2.)».

2.4 Структура территории, образуемая в результате подготовки проекта межевания

Границы земельных участков установлены с учетом действующих технических регламентов и нормативов градостроительного проектирования.

Границы образуемых земельных участков определены по красной линии и другим границам. С межные границы существующих землепользователей при разработке проекта межевания подлежат изменению:

:ЗУ214 (Земельные участки (территории) общего пользования (12.0.1), местоположение: г. урск, ул. к2-я Путейская).

:ЗУ256 (Земельные участки (территории) общего пользования (12.0.1), местоположение: . урск, ул. 1-я Агрегатная).

На основании полученных материалов и проведенных работ, составлены ведомости координат характерных точек границ земельных участков. (Таблицы 1, 1.1, 1.2)

2.4 Перечень и сведения о площади образуемых земельных участков, в том числе возможные способы их образования.

Таблица 1.

Номер земельного участка	Местоположение	Вид разрешенного использования	Площадь земельного участка по проекту, кв. м	Способы образования земельного участка
ЗУ1.н	Российская Федерация, Курская область, г. Курск, ул. Союзная	Благоустройство	22176	Из земель неразграниченной государственной собственности
ЗУ2.н	Российская Федерация, Курская область, г. Курск, ул. 2-я Путейская, дом 49	Для индивидуального жилищного строительства 2.1	935	перераспределение земельного участка с кадастровым номером 46:29:101021:92 с землями, государственная собственность на которые не разграничена
ЗУ3.н	Российская Федерация, Курская область, г. Курск, ул. 2-я Рабочая, 21	Ремонт автомобилей. Производственная деятельность. Склады. Магазины.	1556	Раздел земельного участка с кадастровым номером 46:29:101050:32 (сохранением в измененных границах)
ЗУ4.н	Российская Федерация, Курская область, г. Курск, ул. 2-я Рабочая, дом 10а/2	Среднеэтажная жилая застройка 2.5	2861	перераспределение земельного участка с кадастровым номером 46:29:101026:4 с землями, государственная собственность на которые не разграничена

Таблица 1.1 Перечень и сведения о площадях формируемых земельных участков, способы их образования

Номер земельного участка	Местоположение	Вид разрешенного использования	Площадь земельного участка по проекту, кв. м	Способы образования земельного участка
ЗУ24	г. Курск, ул. 2-я Восточная	Земельные участки (территории) общего пользования (12.0.1)	7238	Из земель неразграниченной государственной собственности
ЗУ25	г. Курск	Земельные участки (территории) общего пользования (12.0.1)	60633	Из земель неразграниченной государственной собственности
ЗУ26	г. Курск, ул. Ильича	Земельные участки (территории) общего пользования (12.0.1)	29877	Из земель неразграниченной государственной собственности
ЗУ55.3	г. Курск, ул. Станционная	Земельные участки (территории) общего пользования (12.0.1)	2703	Из земель неразграниченной государственной собственности
ЗУ86	г. Курск	Земельные участки (территории) общего пользования (12.0.1)	1822	Из земель неразграниченной государственной собственности
ЗУ176	г. Курск	Земельные участки (территории) общего пользования (12.0.1)	9378	Из земель неразграниченной государственной собственности
ЗУ177	г. Курск, 3-я Агрегатная	Земельные участки (территории) общего пользования (12.0.1)	25674	Из земель неразграниченной государственной собственности
ЗУ214	г. Курск, ул. 2-я Путейская	Земельные участки (территории) общего пользования (12.0.1)	9060	Из земель неразграниченной государственной собственности
ЗУ219	г. Курск	Земельные участки (территории) общего пользования (12.0.1)	1053	Из земель неразграниченной государственной собственности
ЗУ216	г. Курск, ул. Парижской Коммуны	Земельные участки (территории) общего пользования (12.0.1)	26051	Из земель неразграниченной государственной собственности
ЗУ122	г. Курск	Земельные участки (территории) общего пользования (12.0.1)	1021	Из земель неразграниченной государственной собственности
ЗУ84.5	г. Курск, ул. 1-я Агрегатная, д. 18	Малоэтажная многоквартирная жилая застройка 2.1.1	2351	Из земель неразграниченной государственной собственности
ЗУ256	г. Курск, ул. 1-я Агрегатная	Земельные участки (территории) общего пользования (12.0.1)	234191	Из земель неразграниченной государственной собственности

Номер земельного участка	Местоположение	Вид разрешенного использования	Площадь земельного участка по проекту, кв. м	Способы образования земельного участка
ЗУ170	г. Курск	Земельные участки (территории) общего пользования (12.0.1)	1551	Из земель неразграниченной государственной собственности
ЗУ72.5	г. Курск, ул. Халинская, 2 а	Заправка транспортных средств 4.9.1.1	2844	Перераспределение 46:29:101065:929 с землями, находящимися в государственной или муниципальной собственности
ЗУ72.10	г. Курск, ул. Усадебная, д. 2А	Магазины 4.4	2543	Перераспределение 46:29:101065:1647 с землями, находящимися в государственной или муниципальной собственности

Таблица 1.2 Перечень и сведения о площадях формируемых земельных участков, способы их образования

Номер земельного участка	Местоположение	Вид разрешенного использования	Площадь земельного участка по проекту, кв. м	Способы образования земельного участка
ЗУ1.19	г. Курск, ул. Жуковского, дом 141	Для индивидуального жилищного строительства 2.1	904	Из земель неразграниченной государственной собственности
ЗУ4.1	г. Курск, ул. 2-я Восточная, 6, корп. 4	Для индивидуального жилищного строительства 2.1	824	Из земель неразграниченной государственной собственности
ЗУ13.1	г. Курск, ул. 8 Марта, дом 22	Для индивидуального жилищного строительства 2.1	595	Из земель неразграниченной государственной собственности
ЗУ7.1	г. Курск, ул. Восточная	Для индивидуального жилищного строительства 2.1	468	Из земель неразграниченной государственной собственности
ЗУ10.17	г. Курск, ул. 2-я Восточная, 138-б	Для индивидуального жилищного строительства 2.1	681	Из земель неразграниченной государственной собственности
ЗУ10.1	г. Курск, ул. Восточная, д. 49	Для индивидуального жилищного строительства 2.1	764	Из земель неразграниченной государственной собственности
ЗУ10.2	г. Курск, пер. Чапаева, дом 8а	Для индивидуального жилищного строительства 2.1	769	Из земель неразграниченной государственной собственности

ЗУ14.1	г. Курск, ул. Калинина	Для индивидуального жилищного строительства 2.1	460	Из земель неразграниченной государственной собственности
ЗУ14.2	г. Курск, ул. Железнодорожная, дом 7 а	Для индивидуального жилищного строительства 2.1	371	Из земель неразграниченной государственной собственности
ЗУ14.4	г. Курск, ул. Пушкинская, дом 44 а	Для индивидуального жилищного строительства 2.1	382	Из земель неразграниченной государственной собственности
ЗУ16.2	г. Курск, ул. Локомотивная, дом 20	Для индивидуального жилищного строительства 2.1	1319	Из земель неразграниченной государственной собственности
ЗУ16.7	г. Курск, пер. Чапаева, д. 13	Для индивидуального жилищного строительства 2.1	882	Из земель неразграниченной государственной собственности
ЗУ17.1	г. Курск, ниже ул. 2-я Восточная	Для индивидуального жилищного строительства 2.1	781	Из земель неразграниченной государственной собственности
ЗУ29.2	г. Курск, ул. Путейская, дом 4	Для индивидуального жилищного строительства 2.1	782	Из земель неразграниченной государственной собственности
ЗУ31.1	г. Курск, ул. Цюрупы, 55	Для индивидуального жилищного строительства 2.1	1051	Из земель неразграниченной государственной собственности
ЗУ31.2	г. Курск, ул. Цюрупы, дом 61	Для индивидуального жилищного строительства 2.1	354	Из земель неразграниченной государственной собственности
ЗУ37.6	г. Курск, пер. Воронежский, дом 18	Для индивидуального жилищного строительства 2.1	693	Из земель неразграниченной государственной собственности
ЗУ35.2	г. Курск, проезд 1-й Воронежский, 7	Для индивидуального жилищного строительства 2.1	612	Из земель неразграниченной государственной собственности
ЗУ35.4	г. Курск, ул. 3-я Воронежская, дом 29 а	Для индивидуального жилищного строительства 2.1	475	Из земель неразграниченной государственной собственности
ЗУ38.1	г. Курск, улица Коммунальная, д. 66	Для индивидуального жилищного строительства 2.1	1078	Из земель неразграниченной государственной собственности
ЗУ47.2	г. Курск, Орджоникидзе, дом 45	Для индивидуального жилищного строительства 2.1	826	Из земель неразграниченной государственной собственности
ЗУ48.1	г. Курск, ул. Каширцева, дом 45	Для индивидуального жилищного строительства 2.1	333	Из земель неразграниченной государственной собственности
ЗУ48.4	г. Курск, ул. 1-я Воронежская, дом 43	Для индивидуального жилищного строительства 2.1	709	Из земель неразграниченной государственной собственности

ЗУ40.1	г. Курск, пер. 10-й Щигровский, дом 2	Для индивидуального жилищного строительства 2.1	644	Из земель неразграниченной государственной собственности
ЗУ41.1	г. Курск, ул. Щигровская 1я, дом 38	Для индивидуального жилищного строительства 2.1	577	Из земель неразграниченной государственной собственности
ЗУ50.1	г. Курск, пер. 4-й Щигровский, дом 1	Для индивидуального жилищного строительства 2.1	637	Из земель неразграниченной государственной собственности
ЗУ50.2	г. Курск, пер. 4-й Щигровский, дом 10	Для индивидуального жилищного строительства 2.1	515	Из земель неразграниченной государственной собственности
ЗУ50.3	г. Курск, пер. 3-й Щигровский, 12	Для индивидуального жилищного строительства 2.1	2455	Из земель неразграниченной государственной собственности
ЗУ50.4	город Курск, ул. 1-я Щигровская, 66	Для индивидуального жилищного строительства 2.1	1183	Из земель неразграниченной государственной собственности
ЗУ50.5	г. Курск, ул. 1-я Щигровская, 70	Для индивидуального жилищного строительства 2.1	934	Из земель неразграниченной государственной собственности
ЗУ48.8	г. Курск, ул. Путейская 2-я, дом 61	Для индивидуального жилищного строительства 2.1	619	Из земель неразграниченной государственной собственности
ЗУ48.2	г. Курск, ул. Путейская 2-я, 35	Для индивидуального жилищного строительства 2.1	852	Из земель неразграниченной государственной собственности
ЗУ48.3	г. Курск, ул. Путейская 2-я, 30	Для индивидуального жилищного строительства 2.1	774	Из земель неразграниченной государственной собственности
ЗУ22.1	г. Курск, ул. Парижской Коммуны, 51	Для индивидуального жилищного строительства 2.1	335	Из земель неразграниченной государственной собственности
ЗУ20.3	г. Курск, Каширцева, 16	Для индивидуального жилищного строительства 2.1	801	Из земель неразграниченной государственной собственности
ЗУ44.2	г. Курск, ул. Каширцева, дом 11	Для индивидуального жилищного строительства 2.1	766	Из земель неразграниченной государственной собственности
ЗУ23.1	г. Курск, ул. Коммунальная, дом 22	Для индивидуального жилищного строительства 2.1	767	Из земель неразграниченной государственной собственности
ЗУ21.3	г. Курск, ул. Цюрупы, д.13	Для индивидуального жилищного строительства 2.1	545	Из земель неразграниченной государственной собственности
ЗУ21.2	г. Курск, ул. Цюрупы, д.11	Для индивидуального жилищного строительства 2.1	632	Из земель неразграниченной государственной собственности
ЗУ74.1	г. Курск, ул. 1-я Вишневая ,	Для индивидуального жилищного	1000	Из земель неразграниченной государственной

	дом 10	строительства 2.1		собственности
ЗУ84.6	г. Курск, Сиреневая 1-я, 21	Для индивидуального жилищного строительства 2.1	1470	Из земель неразграниченной государственной собственности
ЗУ84.7	г. Курск, ул. 1-я Сиреневая, 29	Для индивидуального жилищного строительства 2.1	1173	Из земель неразграниченной государственной собственности
ЗУ81.6	г. Курск, ул. Клюквинская, дом 16	Для индивидуального жилищного строительства 2.1	1411	Из земель неразграниченной государственной собственности
ЗУ81.7	г. Курск, ул. Клюквинская, дом 18	Для индивидуального жилищного строительства 2.1	969	Из земель неразграниченной государственной собственности
ЗУ84.1	г. Курск, ул. 1-я Агрегатная, д. 4	Для индивидуального жилищного строительства 2.1	905	Из земель неразграниченной государственной собственности
ЗУ83.1	г. Курск, ул. Подлесная, дом 4	Для индивидуального жилищного строительства 2.1	1490	Из земель неразграниченной государственной собственности
ЗУ83.2	г. Курск, ул. Подлесная, дом 2	Для индивидуального жилищного строительства 2.1	2074	Из земель неразграниченной государственной собственности
ЗУ62.2	г. Курск, с/т "Восход-1", уч. 116а	Ведение садоводства 13.2	307	Из земель неразграниченной государственной собственности
ЗУ66.1	г. Курск, пер. 2-й Весенний, дом 20	Для индивидуального жилищного строительства 2.1	625	Из земель неразграниченной государственной собственности
ЗУ60.3.1	г. Курск, "Искра"	Ведение садоводства 13.2	612	Из земель неразграниченной государственной собственности
ЗУ60.4	г. Курск, "Искра", 64	Ведение садоводства 13.2	547	Из земель неразграниченной государственной собственности
ЗУ56.2	г. Курск, ул. Союзная	Обеспечение обороны и безопасности 8.0	8584	Из земель неразграниченной государственной собственности
ЗУ57.3	г. Курск, ул. 3-я Щигровская	Хранение автотранспорта 2.7.1	5307	Из земель неразграниченной государственной собственности
ЗУ57.4	г. Курск, ул. Союзная, 45А	Среднеэтажная жилая застройка 2.5	1355	Из земель неразграниченной государственной собственности
ЗУ55.5	г. Курск, ул. Республиканская, 4	Среднеэтажная жилая застройка 2.5	2547	Из земель неразграниченной государственной собственности
ЗУ55.2	г. Курск, ул. Станционная, дом 34	Среднеэтажная жилая застройка 2.5	1862	Из земель неразграниченной государственной собственности

ЗУ55.4	г. Курск, ул. Станционная, дом 40	Среднеэтажная жилая застройка 2.5	1685	Из земель неразграниченной государственной собственности
ЗУ1.14	г. Курск, пер. Восточный	Для индивидуального жилищного строительства 2.1	1187	Из земель неразграниченной государственной собственности
ЗУ29.1	г. Курск, ул. Козлова, дом 17а	Для индивидуального жилищного строительства 2.1	479	Из земель неразграниченной государственной собственности
ЗУ39.1	г. Курск, ул. 3-я Щигровская	Хранение автотранспорта 2.7.1	604	Из земель неразграниченной государственной собственности
ЗУ39.2	г. Курск, ул. 3-я Щигровская	Хранение автотранспорта 2.7.1	334	Из земель неразграниченной государственной собственности
ЗУ57.1	г. Курск, ул. Союзная, 43	Среднеэтажная жилая застройка 2.5	902	Из земель неразграниченной государственной собственности
ЗУ57.2	г. Курск, ул. Союзная, 45	Среднеэтажная жилая застройка 2.5	986	Из земель неразграниченной государственной собственности
ЗУ9.3	г. Курск, ул. Ильича, дом 127	Для индивидуального жилищного строительства 2.1	840	Из земель неразграниченной государственной собственности
ЗУ8.2	г. Курск, ул. Восточная 2-я, дом 48	Для индивидуального жилищного строительства 2.1	574	Из земель неразграниченной государственной собственности
ЗУ20.2	г. Курск, Каширцева, 12	Для индивидуального жилищного строительства 2.1	1429	Из земель неразграниченной государственной собственности
ЗУ44.5	г. Курск, пер. Железнодорожный 2-й, 10	Для индивидуального жилищного строительства 2.1	280	Из земель неразграниченной государственной собственности
ЗУ32.2	г. Курск, ул. 2-я Путейская, дом 6	Для индивидуального жилищного строительства 2.1	534	Из земель неразграниченной государственной собственности
ЗУ50.6	г. Курск, пер. 3-й Щигровский, 18	Для индивидуального жилищного строительства 2.1	3171	Из земель неразграниченной государственной собственности
ЗУ41.3	г. Курск, ул. 2-я Щигровская, д. 47а	Для индивидуального жилищного строительства 2.1	363	Из земель неразграниченной государственной собственности
ЗУ64.1	г. Курск, ул. 2-я Агрегатная, дом 7	Для индивидуального жилищного строительства 2.1	542	Из земель неразграниченной государственной собственности
ЗУ2.1.1	г. Курск, пер. Жуковского, дом 6 или 8????	Для индивидуального жилищного строительства 2.1	1352	Из земель неразграниченной государственной собственности

ЗУ20.1	г. Курск, ул. Станционная	Парки культуры и отдыха 3.6.2	4161	Из земель неразграниченной государственной собственности
ЗУ61.1	г. Курск, ул. Соловьиная, 72 Б	Производственная деятельность 6.0	664	Из земель неразграниченной государственной собственности
ЗУ61.2	г. Курск, ул. 2-я Рабочая, дом 20 а	Производственная деятельность 6.0	2884	Из земель неразграниченной государственной собственности
ЗУ61.3	г. Курск, ул. 2-я Агрегатная, 5а	Производственная деятельность 6.0	4900	Из земель неразграниченной государственной собственности
ЗУ59.1	г. Курск, ул. Чайковского, 62	Склады 6.9	11039	Из земель неразграниченной государственной собственности
ЗУ2.4	г. Курск, ул. Ильича	Магазины 4.4	734	Из земель неразграниченной государственной собственности
ЗУ44.4	г. Курск, ул. Союзная	Предоставление коммунальных услуг 3.1.1	236	Из земель неразграниченной государственной собственности
ЗУ58.1	г. Курск, ул. Союзная	Хранение автотранспорта 2.7.1	79	Из земель неразграниченной государственной собственности
ЗУ2.1	г. Курск, ул. Жуковского, 76	Для индивидуального жилищного строительства 2.1	500	Из земель неразграниченной государственной собственности
ЗУ44.7	г. Курск, ул. Союзная	Магазины 4.4	195	Из земель неразграниченной государственной собственности
ЗУ60.2	г. Курск, ул. 2-я Рабочая	Обеспечение обороны и безопасности 8.0	7930	Из земель неразграниченной государственной собственности
ЗУ56.1	г. Курск, ул. Союзная	Хранение автотранспорта 2.7.1	2070	Из земель неразграниченной государственной собственности
ЗУ3.1	г. Курск, ул. Жуковского, дом 1а	Для индивидуального жилищного строительства 2.1	873	Из земель неразграниченной государственной собственности
ЗУ59.3	г. Курск, ул. Чайковского, дом 70б	Магазины 4.4	1618	Из земель неразграниченной государственной собственности
ЗУ59.2	г. Курск, ул. Чайковского	Объекты дорожного сервиса 4.9.1	1367	Из земель неразграниченной государственной собственности
ЗУ19.8	г. Курск, ул. 2-я Восточная	Для индивидуального жилищного строительства 2.1	1053	Из земель неразграниченной государственной собственности

ЗУ1.1	г. Курск	Благоустройство территории 12.0.2	202402	Из земель неразграниченной государственной собственности
ЗУ57.5	г. Курск, ул. Союзная	Земельные участки (территории) общего пользования	331	Из земель неразграниченной государственной собственности
ЗУ3.5	г. Курск, ул. Станционная	Хранение автотранспорта 2.7.1	54	Из земель неразграниченной государственной собственности
ЗУ3.6	г. Курск, ул. Станционная	Хранение автотранспорта 2.7.1	47	Из земель неразграниченной государственной собственности
ЗУ3.2	г. Курск, ул. Станционная	Хранение автотранспорта 2.7.1	61	Из земель неразграниченной государственной собственности
ЗУ3.3	г. Курск, ул. Станционная	Хранение автотранспорта 2.7.1	42	Из земель неразграниченной государственной собственности
ЗУ3.4	г. Курск, ул. Станционная	Хранение автотранспорта 2.7.1	47	Из земель неразграниченной государственной собственности
ЗУ22.5	г. Курск, ул. 8-е Марта, дом 57	Для индивидуального жилищного строительства 2.1	402	Из земель неразграниченной государственной собственности
ЗУ63.1	г. Курск, пер. 2-й Клубный	Площадки для занятий спортом 5.1.3	723	Из земель неразграниченной государственной собственности
ЗУ1.16	г. Курск, пер. Восточный	Коммунальное обслуживание 3.1	161	Из земель неразграниченной государственной собственности
ЗУ1.5	г. Курск, ул. Новая Восточная	Для индивидуального жилищного строительства 2.1	594	Из земель неразграниченной государственной собственности
ЗУ1.4	г. Курск, ул. Новая Восточная	Для индивидуального жилищного строительства 2.1	406	Из земель неразграниченной государственной собственности
ЗУ1.3	г. Курск, ул. Новая Восточная	Для индивидуального жилищного строительства 2.1	471	Из земель неразграниченной государственной собственности
ЗУ1.13	г. Курск, ул. Новая Восточная	Для индивидуального жилищного строительства 2.1	1058	Из земель неразграниченной государственной собственности
ЗУ1.2	г. Курск, ул. Новая Восточная	Для индивидуального жилищного строительства 2.1	626	Из земель неразграниченной государственной собственности
ЗУ1.8	г. Курск, ул. Жуковского, 76	Для индивидуального жилищного строительства 2.1	514	Из земель неразграниченной государственной собственности

ЗУ36.6	г. Курск, ул. Чапаева	Для индивидуального жилищного строительства 2.1	854	Из земель неразграниченной государственной собственности
ЗУ36.5	г. Курск, улица Цюрупы	Для индивидуального жилищного строительства 2.1	843	Из земель неразграниченной государственной собственности
ЗУ51.8	г. Курск, ул. 2-я Щигровская	Для индивидуального жилищного строительства 2.1	611	Из земель неразграниченной государственной собственности
ЗУ31.4	г. Курск, ул. Чапаева	Для индивидуального жилищного строительства 2.1	406	Из земель неразграниченной государственной собственности
ЗУ10.9	г. Курск, ул. 2-я Восточная	Для индивидуального жилищного строительства 2.1	1270	Из земель неразграниченной государственной собственности
ЗУ1.6	г. Курск, ул. Новая Восточная	Для индивидуального жилищного строительства 2.1	677	Из земель неразграниченной государственной собственности
ЗУ1.7	г. Курск, ул. Новая Восточная	Для индивидуального жилищного строительства 2.1	695	Из земель неразграниченной государственной собственности
ЗУ60.3	г. Курск, ул. Республиканская	Предоставление коммунальных услуг 3.1.1	1237	Из земель неразграниченной государственной собственности
ЗУ67.1	г. Курск, ул. 1-я Агрегатная	Хранение автотранспорта 2.7.1	36858	Из земель неразграниченной государственной собственности
ЗУ6.5	г. Курск, ул. Ильича, дом № 83 А	Для индивидуального жилищного строительства 2.1	394	Из земель неразграниченной государственной собственности
ЗУ16.1	г. Курск, ул. 2-я Восточная, д. 25	Для индивидуального жилищного строительства 2.1	667	Из земель неразграниченной государственной собственности
ЗУ37.7	г. Курск, пер. Воронежский, 28	Для индивидуального жилищного строительства 2.1	770	Из земель неразграниченной государственной собственности
ЗУ57.7	г. Курск, ул. Республиканская	Хранение автотранспорта 2.7.1	19	Из земель неразграниченной государственной собственности
ЗУ57.8	г. Курск, ул. Республиканская	Хранение автотранспорта 2.7.1	19	Из земель неразграниченной государственной собственности
ЗУ57.9	г. Курск, ул. Республиканская	Хранение автотранспорта 2.7.1	17	Из земель неразграниченной государственной собственности
ЗУ84.2	г. Курск, ул. 1-я Агрегатная, д. 6	Для индивидуального жилищного строительства 2.1	1028	Из земель неразграниченной государственной собственности

ЗУ3.7	г. Курск, ул. Станционная	Склады 6.9	350	Из земель неразграниченной государственной собственности
ЗУ64.2	г. Курск, проезд 2-й Весенний	Дошкольное, начальное и среднее общее образование 3.5.1	5380	Из земель неразграниченной государственной собственности
ЗУ98.1	г. Курск, выше ул. 1-я Агрегатная	Малоэтажная многоквартирная жилая застройка 2.1.1	13719	Раздел 46:29:101066:5
ЗУ84.11	г. Курск, выше ул. 1-я Агрегатная	Магазины 4.4, Бытовое обслуживание 3.3	7870	Раздел 46:29:101066:5
ЗУ84.10	г. Курск, выше ул. 1-я Агрегатная	Малоэтажная многоквартирная жилая застройка 2.1.1	15961	Раздел 46:29:101066:5
ЗУ98.1	г. Курск, выше ул. 1-я Агрегатная	Малоэтажная многоквартирная жилая застройка 2.1.1	19736	Раздел 46:29:101066:5
ЗУ98.5	г. Курск, выше ул. 1-я Агрегатная	Дошкольное, начальное и среднее общее образование 3.5.1	18411	Раздел 46:29:101066:5
ЗУ98.4	г. Курск, выше ул. 1-я Агрегатная	Дошкольное, начальное и среднее общее образование 3.5.1	4641	Раздел 46:29:101066:5
ЗУ98.3	г. Курск, выше ул. 1-я Агрегатная	Малоэтажная многоквартирная жилая застройка 2.1.1	10578	Раздел 46:29:101066:5
ЗУ95.10	г. Курск, выше ул. 1-я Агрегатная	Для индивидуального жилищного строительства 2.1	1101	Раздел 46:29:101067:3
ЗУ95.2	г. Курск, выше ул. 1-я Агрегатная	Для индивидуального жилищного строительства 2.1	1036	Раздел 46:29:101067:3
ЗУ95.11	г. Курск, выше ул. 1-я Агрегатная	Для индивидуального жилищного строительства 2.1	1101	Раздел 46:29:101067:3
ЗУ95.3	г. Курск, выше ул. 1-я Агрегатная	Для индивидуального жилищного строительства 2.1	1027	Раздел 46:29:101067:3
ЗУ95.12	г. Курск, выше ул. 1-я Агрегатная	Для индивидуального жилищного строительства 2.1	1101	Раздел 46:29:101067:3
ЗУ95.4	г. Курск, выше ул. 1-я Агрегатная	Для индивидуального жилищного строительства 2.1	1019	Раздел 46:29:101067:3
ЗУ95.13	г. Курск, выше ул. 1-я Агрегатная	Для индивидуального жилищного строительства 2.1	1101	Раздел 46:29:101067:3

ЗУ95.5	г. Курск, выше ул. 1-я Агрегатная	Для индивидуального жилищного строительства 2.1	1011	Раздел 46:29:101067:3
ЗУ95.14	г. Курск, выше ул. 1-я Агрегатная	Для индивидуального жилищного строительства 2.1	1134	Раздел 46:29:101067:3
ЗУ95.6	г. Курск, выше ул. 1-я Агрегатная	Для индивидуального жилищного строительства 2.1	1032	Раздел 46:29:101067:3
ЗУ95.15	г. Курск, выше ул. 1-я Агрегатная	Для индивидуального жилищного строительства 2.1	1134	Раздел 46:29:101067:3
ЗУ95.16	г. Курск, выше ул. 1-я Агрегатная	Для индивидуального жилищного строительства 2.1	1161	Раздел 46:29:101067:3
ЗУ95.7	г. Курск, выше ул. 1-я Агрегатная	Для индивидуального жилищного строительства 2.1	1023	Раздел 46:29:101067:3
ЗУ95.8	г. Курск, выше ул. 1-я Агрегатная	Для индивидуального жилищного строительства 2.1	1038	Раздел 46:29:101067:3
ЗУ95.1	г. Курск, выше ул. 1-я Агрегатная	Для индивидуального жилищного строительства 2.1	993	Раздел 46:29:101067:3
ЗУ95.9	г. Курск, выше ул. 1-я Агрегатная	Для индивидуального жилищного строительства 2.1	1082	Раздел 46:29:101067:3
ЗУ96.1	г. Курск, выше ул. 1-я Агрегатная	Для индивидуального жилищного строительства 2.1	1069	Раздел 46:29:101067:3
ЗУ96.2	г. Курск, выше ул. 1-я Агрегатная	Для индивидуального жилищного строительства 2.1	1053	Раздел 46:29:101067:3
ЗУ96.3	г. Курск, выше ул. 1-я Агрегатная	Для индивидуального жилищного строительства 2.1	1053	Раздел 46:29:101067:3
ЗУ96.4	г. Курск, выше ул. 1-я Агрегатная	Для индивидуального жилищного строительства 2.1	1053	Раздел 46:29:101067:3
ЗУ96.5	г. Курск, выше ул. 1-я Агрегатная	Для индивидуального жилищного строительства 2.1	1053	Раздел 46:29:101067:3
ЗУ96.6	г. Курск, выше ул. 1-я Агрегатная	Для индивидуального жилищного строительства 2.1	1085	Раздел 46:29:101067:3
ЗУ96.7	г. Курск, выше ул. 1-я Агрегатная	Для индивидуального жилищного строительства 2.1	1085	Раздел 46:29:101067:3

ЗУ96.8	г. Курск, выше ул. 1-я Агрегатная	Для индивидуального жилищного строительства 2.1	1111	Раздел 46:29:101067:3
ЗУ96.9	г. Курск, выше ул. 1-я Агрегатная	Для индивидуального жилищного строительства 2.1	1102	Раздел 46:29:101067:3
ЗУ96.10	г. Курск, выше ул. 1-я Агрегатная	Для индивидуального жилищного строительства 2.1	1058	Раздел 46:29:101067:3
ЗУ96.11	г. Курск, выше ул. 1-я Агрегатная	Для индивидуального жилищного строительства 2.1	1058	Раздел 46:29:101067:3
ЗУ96.12	г. Курск, выше ул. 1-я Агрегатная	Для индивидуального жилищного строительства 2.1	1058	Раздел 46:29:101067:3
ЗУ96.13	г. Курск, выше ул. 1-я Агрегатная	Для индивидуального жилищного строительства 2.1	1058	Раздел 46:29:101067:3
ЗУ96.14	г. Курск, выше ул. 1-я Агрегатная	Для индивидуального жилищного строительства 2.1	1090	Раздел 46:29:101067:3
ЗУ96.15	г. Курск, выше ул. 1-я Агрегатная	Для индивидуального жилищного строительства 2.1	1090	Раздел 46:29:101067:3
З У96.16	г. Курск, выше ул. 1-я Агрегатная	Для индивидуального жилищного строительства 2.1	1116	Раздел 46:29:101067:3
ЗУ97.1	г. Курск, выше ул. 1-я Агрегатная	Для индивидуального жилищного строительства 2.1	1031	Раздел 46:29:101067:3
ЗУ97.2	г. Курск, выше ул. 1-я Агрегатная	Для индивидуального жилищного строительства 2.1	1040	Раздел 46:29:101067:3
З У97.3	г. Курск, выше ул. 1-я Агрегатная	Для индивидуального жилищного строительства 2.1	1039	Раздел 46:29:101067:3
ЗУ97.4	г. Курск, выше ул. 1-я Агрегатная	Для индивидуального жилищного строительства 2.1	1039	Раздел 46:29:101067:3
ЗУ97.5	г. Курск, выше ул. 1-я Агрегатная	Для индивидуального жилищного строительства 2.1	1039	Раздел 46:29:101067:3
ЗУ97.6	г. Курск, выше ул. 1-я Агрегатная	Для индивидуального жилищного строительства 2.1	1039	Раздел 46:29:101067:3
ЗУ97.7	г. Курск, выше ул. 1-я Агрегатная	Для индивидуального жилищного строительства 2.1	1039	Раздел 46:29:101067:3

ЗУ97.8	г. Курск, выше ул. 1-я Агрегатная	Для индивидуального жилищного строительства 2.1	1039	Раздел 46:29:101067:3
ЗУ97.9	г. Курск, выше ул. 1-я Агрегатная	Для индивидуального жилищного строительства 2.1	1039	Раздел 46:29:101067:3
ЗУ97.10	г. Курск, выше ул. 1-я Агрегатная	Для индивидуального жилищного строительства 2.1	1109	Раздел 46:29:101067:3
ЗУ97.11	г. Курск, выше ул. 1-я Агрегатная	Для индивидуального жилищного строительства 2.1	1145	Раздел 46:29:101067:3
ЗУ97.12	г. Курск, выше ул. 1-я Агрегатная	Для индивидуального жилищного строительства 2.1	1088	Раздел 46:29:101067:3
ЗУ97.13	г. Курск, выше ул. 1-я Агрегатная	Для индивидуального жилищного строительства 2.1	1089	Раздел 46:29:101067:3
ЗУ97.14	г. Курск, выше ул. 1-я Агрегатная	Для индивидуального жилищного строительства 2.1	1089	Раздел 46:29:101067:3
ЗУ97.15	г. Курск, выше ул. 1-я Агрегатная	Для индивидуального жилищного строительства 2.1	1089	Раздел 46:29:101067:3
ЗУ97.16	г. Курск, выше ул. 1-я Агрегатная	Для индивидуального жилищного строительства 2.1	1089	Раздел 46:29:101067:3
ЗУ97.17	г. Курск, выше ул. 1-я Агрегатная	Для индивидуального жилищного строительства 2.1	1089	Раздел 46:29:101067:3
ЗУ97.18	г. Курск, выше ул. 1-я Агрегатная	Для индивидуального жилищного строительства 2.1	1089	Раздел 46:29:101067:3
ЗУ97.19	г. Курск, выше ул. 1-я Агрегатная	Для индивидуального жилищного строительства 2.1	1089	Раздел 46:29:101067:3
ЗУ97.20	г. Курск, выше ул. 1-я Агрегатная	Для индивидуального жилищного строительства 2.1	1162	Раздел 46:29:101067:3
ЗУ99.1	г. Курск, выше ул. 1-я Агрегатная	Для индивидуального жилищного строительства 2.1	1006	Раздел 46:29:101067:3
ЗУ99.2	г. Курск, выше ул. 1-я Агрегатная	Для индивидуального жилищного строительства 2.1	1030	Раздел 46:29:101067:3
ЗУ99.3	г. Курск, выше ул. 1-я Агрегатная	Для индивидуального жилищного строительства 2.1	1050	Раздел 46:29:101067:3

ЗУ99.4	г. Курск, выше ул. 1-я Агрегатная	Для индивидуального жилищного строительства 2.1	1071	Раздел 46:29:101067:3
ЗУ99.5	г. Курск, выше ул. 1-я Агрегатная	Для индивидуального жилищного строительства 2.1	1092	Раздел 46:29:101067:3
ЗУ99.6	г. Курск, выше ул. 1-я Агрегатная	Для индивидуального жилищного строительства 2.1	1112	Раздел 46:29:101067:3
ЗУ99.7	г. Курск, выше ул. 1-я Агрегатная	Для индивидуального жилищного строительства 2.1	1133	Раздел 46:29:101067:3
ЗУ99.8	г. Курск, выше ул. 1-я Агрегатная	Для индивидуального жилищного строительства 2.1	1153	Раздел 46:29:101067:3
ЗУ99.9	г. Курск, выше ул. 1-я Агрегатная	Для индивидуального жилищного строительства 2.1	1054	Раздел 46:29:101067:3
ЗУ99.10	г. Курск, выше ул. 1-я Агрегатная	Для индивидуального жилищного	1131	Раздел 46:29:101067:3
ЗУ99.11	г. Курск, выше ул. 1-я Агрегатная	Для индивидуального жилищного строительства 2.1	1051	Раздел 46:29:101067:3
ЗУ99.12	г. Курск, выше ул. 1-я Агрегатная	Для индивидуального жилищного строительства 2.1	1027	Раздел 46:29:101067:3
ЗУ99.13	г. Курск, выше ул. 1-я Агрегатная	Для индивидуального жилищного строительства 2.1	1027	Раздел 46:29:101067:3
ЗУ99.14	г. Курск, выше ул. 1-я Агрегатная	Для индивидуального жилищного строительства 2.1	1027	Раздел 46:29:101067:3
ЗУ99.15	г. Курск, выше ул. 1-я Агрегатная	Для индивидуального жилищного строительства 2.1	1027	Раздел 46:29:101067:3
ЗУ99.16	г. Курск, выше ул. 1-я Агрегатная	Для индивидуального жилищного строительства 2.1	1027	Раздел 46:29:101067:3
ЗУ99.17	г. Курск, выше ул. 1-я Агрегатная	Для индивидуального жилищного строительства 2.1	1027	Раздел 46:29:101067:3
ЗУ99.18	г. Курск, выше ул. 1-я Агрегатная	Для индивидуального жилищного строительства 2.1	1026	Раздел 46:29:101067:3
ЗУ99.19	г. Курск, выше ул. 1-я Агрегатная	Для индивидуального жилищного строительства 2.1	923	Раздел 46:29:101067:3

ЗУ99.20	г. Курск, выше ул. 1-я Агрегатная	Для индивидуального жилищного строительства 2.1	943	Раздел 46:29:101067:3
ЗУ100.1	г. Курск, выше ул. 1-я Агрегатная	Для индивидуального жилищного строительства 2.1	1073	Раздел 46:29:101067:3
ЗУ100.2	г. Курск, выше ул. 1-я Агрегатная	Для индивидуального жилищного строительства 2.1	1073	Раздел 46:29:101067:3
ЗУ100.3	г. Курск, выше ул. 1-я Агрегатная	Для индивидуального жилищного строительства 2.1	1073	Раздел 46:29:101067:3
ЗУ100.4	г. Курск, выше ул. 1-я Агрегатная	Для индивидуального жилищного строительства 2.1	1073	Раздел 46:29:101067:3
ЗУ100.5	г. Курск, выше ул. 1-я Агрегатная	Для индивидуального жилищного строительства 2.1	1073	Раздел 46:29:101067:3
ЗУ100.6	г. Курск, выше ул. 1-я Агрегатная	Для индивидуального жилищного строительства 2.1	1073	Раздел 46:29:101067:3
ЗУ100.7	г. Курск, выше ул. 1-я Агрегатная	Для индивидуального жилищного строительства 2.1	1108	Раздел 46:29:101067:3
ЗУ100.8	г. Курск, выше ул. 1-я Агрегатная	Для индивидуального жилищного строительства 2.1	1066	Раздел 46:29:101067:3
ЗУ100.9	г. Курск, выше ул. 1-я Агрегатная	Для индивидуального жилищного строительства 2.1	1065	Раздел 46:29:101067:3
ЗУ100.10	г. Курск, выше ул. 1-я Агрегатная	Для индивидуального жилищного строительства 2.1	1065	Раздел 46:29:101067:3
ЗУ100.11	г. Курск, выше ул. 1-я Агрегатная	Для индивидуального жилищного строительства 2.1	1065	Раздел 46:29:101067:3
ЗУ100.12	г. Курск, выше ул. 1-я Агрегатная	Для индивидуального жилищного строительства 2.1	1065	Раздел 46:29:101067:3
ЗУ100.13	г. Курск, выше ул. 1-я Агрегатная	Для индивидуального жилищного строительства 2.1	1065	Раздел 46:29:101067:3
ЗУ100.14	г. Курск, выше ул. 1-я Агрегатная	Для индивидуального жилищного строительства 2.1	1100	Раздел 46:29:101067:3
ЗУ101.1	г. Курск, выше ул. 1-я Агрегатная	Для индивидуального жилищного строительства 2.1	1049	Раздел 46:29:101067:3

ЗУ101.2	г. Курск, выше ул. 1-я Агрегатная	Для индивидуального жилищного строительства 2.1	1048	Раздел 46:29:101067:3
ЗУ101.3	г. Курск, выше ул. 1-я Агрегатная	Для индивидуального жилищного строительства 2.1	1040	Раздел 46:29:101067:3
ЗУ101.4	г. Курск, выше ул. 1-я Агрегатная	Для индивидуального жилищного строительства 2.1	1039	Раздел 46:29:101067:3
ЗУ101.5	г. Курск, выше ул. 1-я Агрегатная	Для индивидуального жилищного строительства 2.1	1040	Раздел 46:29:101067:3
ЗУ101.6	г. Курск, выше ул. 1-я Агрегатная	Для индивидуального жилищного строительства 2.1	1040	Раздел 46:29:101067:3
ЗУ101.7	г. Курск, выше ул. 1-я Агрегатная	Для индивидуального жилищного строительства 2.1	1039	Раздел 46:29:101067:3
ЗУ101.8	г. Курск, выше ул. 1-я Агрегатная	Для индивидуального жилищного строительства 2.1	1022	Раздел 46:29:101067:3
ЗУ101.9	г. Курск, выше ул. 1-я Агрегатная	Для индивидуального жилищного строительства 2.1	952	Раздел 46:29:101067:3
ЗУ101.10	г. Курск, выше ул. 1-я Агрегатная	Для индивидуального жилищного строительства 2.1	962	Раздел 46:29:101067:3
ЗУ101.11	г. Курск, выше ул. 1-я Агрегатная	Для индивидуального жилищного строительства 2.1	1041	Раздел 46:29:101067:3
ЗУ101.12	г. Курск, выше ул. 1-я Агрегатная	Для индивидуального жилищного строительства 2.1	1040	Раздел 46:29:101067:3
ЗУ101.13	г. Курск, выше ул. 1-я Агрегатная	Для индивидуального жилищного строительства 2.1	1031	Раздел 46:29:101067:3
ЗУ101.14	г. Курск, выше ул. 1-я Агрегатная	Для индивидуального жилищного строительства 2.1	1031	Раздел 46:29:101067:3
ЗУ101.15	г. Курск, выше ул. 1-я Агрегатная	Для индивидуального жилищного строительства 2.1	1031	Раздел 46:29:101067:3
ЗУ101.16	г. Курск, выше ул. 1-я Агрегатная	Для индивидуального жилищного строительства 2.1	1031	Раздел 46:29:101067:3
ЗУ101.17	г. Курск, выше ул. 1-я Агрегатная	Для индивидуального жилищного строительства 2.1	1031	Раздел 46:29:101067:3

ЗУ101.18	г. Курск, выше ул. 1-я Агрегатная	Для индивидуального жилищного строительства 2.1	1014	Раздел 46:29:101067:3
ЗУ101.19	г. Курск, выше ул. 1-я Агрегатная	Для индивидуального жилищного строительства 2.1	945	Раздел 46:29:101067:3
ЗУ101.20	г. Курск, выше ул. 1-я Агрегатная	Для индивидуального жилищного строительства 2.1	955	Раздел 46:29:101067:3
ЗУ102.8	г. Курск, выше ул. 1-я Агрегатная	Предоставление коммунальных услуг 3.1.1	2717	Раздел 46:29:101067:3
ЗУ109.1	г. Курск, выше ул. 1-я Агрегатная	Дома социального обслуживания 3.2.1	2090	Из земель неразграниченной государственной собственности
ЗУ104.9	г. Курск, выше ул. 1-я Агрегатная	Гостиничное обслуживание 4.7	11198	Из земель неразграниченной государственной собственности
ЗУ107.5	г. Курск, выше ул. 1-я Агрегатная	Рынки 4.3	9009	Из земель неразграниченной государственной собственности
ЗУ107.3	г. Курск, выше ул. 1-я Агрегатная	Бытовое обслуживание 3.3	4004	Из земель неразграниченной государственной собственности
ЗУ107.4	г. Курск, выше ул. 1-я Агрегатная	Магазины 4.4	3709	Из земель неразграниченной государственной собственности
ЗУ107.8	г. Курск, выше ул. 1-я Агрегатная	Общественное питание 4.6	2109	Из земель неразграниченной государственной собственности
ЗУ102.15	г. Курск, выше ул. 1-я Агрегатная	Бытовое обслуживание 3.3	5052	Из земель неразграниченной государственной собственности
ЗУ66.2	г. Курск, ул. 3-я Агрегатная	Магазины 4.4	3969	Из земель неразграниченной государственной собственности
ЗУ103.6	г. Курск, выше ул. 1-я Агрегатная	Дошкольное, начальное и среднее общее образование 3.5.1	8248	Из земель неразграниченной государственной собственности
ЗУ19.14	г. Курск, ул. 2-я Восточная, дом 185	Для индивидуального жилищного строительства 2.1	1215	Перераспределение 46:29:101011:277 с землями, находящимися в государственной или муниципальной собственности
ЗУ62.5	г. Курск, ул. 3-я Агрегатная, дом 11	Для индивидуального жилищного строительства 2.1	1491	Перераспределение 46:29:101059:161 с землями, находящимися в государственной или муниципальной собственности

ЗУ62.4	г. Курск, ул. 3-я Агрегатная, дом 9	Для индивидуального жилищного строительства 2.1	494	Перераспределение 46:29:101059:6 с землями, находящимися в государственной или муниципальной собственности
ЗУ62.3	г. Курск, ул. 3-я Агрегатная, дом 7	Для индивидуального жилищного строительства 2.1	588	Перераспределение 46:29:101059:41 с землями, находящимися в государственной или муниципальной собственности
ЗУ72.7	г. Курск, пер. Тенистый, дом 5	Для индивидуального жилищного строительства 2.1	1133	Перераспределение 46:29:101065:45 с землями, находящимися в государственной или муниципальной собственности
ЗУ72.8	г. Курск, ул. 3-я Агрегатная, дом 11	Для индивидуального жилищного строительства 2.1	1440	Перераспределение 46:29:101065:221 с землями, находящимися в государственной или муниципальной собственности
ЗУ70.4	г. Курск, ул. Усадебная, дом 6	Для индивидуального жилищного строительства 2.1	1155	Перераспределение 46:29:101065:70 с землями, находящимися в государственной или муниципальной собственности
ЗУ70.2	г. Курск, ул. Усадебная, дом 4	Для индивидуального жилищного строительства 2.1	1195	Перераспределение 46:29:101065:57 с землями, находящимися в государственной или муниципальной собственности
ЗУ70.1	г. Курск, ул. Усадебная, дом 3	Для индивидуального жилищного строительства 2.1	1454	Объединение 46:29:101065:189, 46:29:101065:362, перераспределение с землями, находящимися в государственной или муниципальной собственности
ЗУ70.3	г. Курск, пер. Усадебный, дом 10	Для индивидуального жилищного строительства 2.1	1081	Перераспределение 46:29:101065:40 с землями, находящимися в государственной или муниципальной собственности
ЗУ68.1	г. Курск, ул. Аэропортовская, дом 5	Для индивидуального жилищного строительства 2.1	1233	Перераспределение 46:29:101065:132 с землями, находящимися в государственной или муниципальной собственности
ЗУ68.2	г. Курск, ул. Аэропортовская, д. 15	Для индивидуального жилищного строительства 2.1	1649	Перераспределение 46:29:101065:1426 с землями, находящимися в государственной или муниципальной собственности
ЗУ74.3	г. Курск, ул. Шубина, дом 26	Для индивидуального жилищного строительства 2.1	1296	Перераспределение 46:29:101065:322 с землями, находящимися в государственной или муниципальной собственности

ЗУ74.2	г. Курск, ул. Шубина, дом 24	Для индивидуального жилищного строительства 2.1	1072	Перераспределение 46:29:101065:30 с землями, находящимися в государственной или муниципальной собственности
ЗУ75.1	г. Курск, ул. Аэропортовская, дом 36	Для индивидуального жилищного строительства 2.1	1274	Перераспределение 46:29:101065:154 с землями, находящимися в государственной или муниципальной собственности
ЗУ75.2	г. Курск, ул. Аэропортовская, дом 56	Для индивидуального жилищного строительства 2.1	1162	Перераспределение 46:29:101065:71 с землями, находящимися в государственной или муниципальной собственности
ЗУ112.2	г. Курск, ул. Шубина, д. 37	Для индивидуального жилищного строительства 2.1	732	Перераспределение 46:29:101065:1324 с землями, находящимися в государственной или муниципальной собственности
ЗУ110.1	г. Курск, ул. Воздушная, д. 55	Для индивидуального жилищного строительства 2.1	946	Перераспределение 46:29:101065:1613 с землями, находящимися в государственной или муниципальной собственности
ЗУ110.2	г. Курск, улица Аэропортовская, 78	Для индивидуального жилищного строительства 2.1	898	Перераспределение 46:29:101065:1599 с землями, находящимися в государственной или муниципальной собственности
ЗУ81.5	г. Курск, ул. 1-я Клюквинская, д. 11	Для индивидуального жилищного строительства 2.1	1496	Перераспределение 46:29:101065:293 с землями, находящимися в государственной или муниципальной собственности
ЗУ81.4	г. Курск, ул. 1-я Клюквинская, дом 9	Для индивидуального жилищного строительства 2.1	1028	Перераспределение 46:29:101065:323 с землями, находящимися в государственной или муниципальной собственности
ЗУ78.1	г. Курск, ул. 2-я Клюквинская, дом 4	Для индивидуального жилищного строительства 2.1	1480	Перераспределение 46:29:101065:65 с землями, находящимися в государственной или муниципальной собственности
ЗУ80.4	г. Курск, ул. Воздушная, дом 33	Для индивидуального жилищного строительства 2.1	1311	Перераспределение 46:29:101065:170 с землями, находящимися в государственной или муниципальной собственности
ЗУ80.3	г. Курск, город Курск, улица Усадебная, дом 43	Для индивидуального жилищного строительства 2.1	1344	Перераспределение 46:29:101065:208 с землями, находящимися в государственной или муниципальной собственности

ЗУ80.6	г. Курск, ул. Усадебная, дом 45	Для индивидуального жилищного строительства 2.1	1125	Перераспределение 46:29:101065:209 с землями, находящимися в государственной или муниципальной собственности
ЗУ80.7	г. Курск, ул. Воздушная, 27/47	Для индивидуального жилищного строительства 2.1	1380	Перераспределение 46:29:101065:1360 с землями, находящимися в государственной или муниципальной собственности
ЗУ80.1	г. Курск, ул. Шубина, дом 27	Для индивидуального жилищного строительства 2.1	1175	Перераспределение 46:29:101065:50 с землями, находящимися в государственной или муниципальной собственности
ЗУ80.2	г. Курск, ул. Шубина, д. 29	Для индивидуального жилищного строительства 2.1	1071	Перераспределение 46:29:101065:354 с землями, находящимися в государственной или муниципальной собственности
ЗУ81.2	г. Курск, ул. Клюквинская, дом 6	Для индивидуального жилищного строительства 2.1	1359	Перераспределение 46:29:101065:298 с землями, находящимися в государственной или муниципальной собственности
ЗУ81.1	г. Курск, ул. Клюквинская, дом 4-б	Для индивидуального жилищного строительства 2.1	1065	Перераспределение 46:29:101065:339 с землями, находящимися в государственной или муниципальной собственности
ЗУ81.3	г. Курск, ул. Клюквинская, дом 12	Для индивидуального жилищного строительства 2.1	1099	Перераспределение 46:29:101065:306 с землями, находящимися в государственной или муниципальной собственности
ЗУ82.2	г. Курск, ул. 1-я Сиреневая, дом 32	Для индивидуального жилищного строительства 2.1	1308	Перераспределение 46:29:101066:15 с землями, находящимися в государственной или муниципальной собственности
ЗУ82.1	г. Курск, ул. Клюквинская, дом 31	Для индивидуального жилищного строительства 2.1	1036	Перераспределение 46:29:101066:33 с землями, находящимися в государственной или муниципальной собственности
ЗУ84.8	г. Курск, ул. 1-я Сиреневая, д. 33	Для индивидуального жилищного строительства 2.1	1929	Перераспределение 46:29:101066:145 с землями, находящимися в государственной или муниципальной собственности
ЗУ79.1	г. Курск, ул. Подлесная, дом 9	Для индивидуального жилищного строительства 2.1	1188	Перераспределение 46:29:101065:11 с землями, находящимися в государственной или муниципальной собственности

ЗУ72.6	г. Курск, ул. Тенистая, дом 7	Для индивидуального жилищного строительства 2.1	1135	Перераспределение 46:29:101065:326 с землями, находящимися в государственной или муниципальной собственности
ЗУ54.10	г. Курск, ул. Вишневая 1-я, дом 12	Для индивидуального жилищного строительства 2.1	1156	Перераспределение 46:29:101024:37 с землями, находящимися в государственной или муниципальной собственности
ЗУ54.9	г. Курск, ул. 1-я Вишневая , дом 10 А	Для индивидуального жилищного строительства 2.1	877	Перераспределение 46:29:101024:475 с землями, находящимися в государственной или муниципальной собственности
ЗУ54.6	г. Курск, ул. 1-я Вишневая, дом 6	Для индивидуального жилищного строительства 2.1	1491	Перераспределение 46:29:101024:36 с землями, находящимися в государственной или муниципальной собственности
ЗУ54.7	г. Курск, ул. Вишневая 1-я, дом 9	Для индивидуального жилищного строительства 2.1	1471	Перераспределение 46:29:101024:25 с землями, находящимися в государственной или муниципальной собственности
ЗУ54.8	г. Курск, ул. 1-я Вишневая , дом 10	Для индивидуального жилищного строительства 2.1	803	Перераспределение 46:29:101024:474 с землями, находящимися в государственной или муниципальной собственности
ЗУ54.3	г. Курск, ул. 2-я Вишневая, д. 2	Для индивидуального жилищного строительства 2.1	802	Перераспределение 46:29:101024:814 с землями, находящимися в государственной или муниципальной собственности
ЗУ54.4	г. Курск, ул. 1-я Вишневая, д. 2	Для индивидуального жилищного строительства 2.1	1162	Перераспределение 46:29:101024:33 с землями, находящимися в государственной или муниципальной собственности
ЗУ54.5	г. Курск, ул. 1-я Вишневая, дом 2	Для индивидуального жилищного строительства 2.1	558	Перераспределение 46:29:101024:32 с землями, находящимися в государственной или муниципальной собственности
ЗУ51.7	г. Курск, ул. Щигровская 2я, дом 94	Для индивидуального жилищного строительства 2.1	1149	Перераспределение 46:29:101023:29 с землями, находящимися в государственной или муниципальной собственности
ЗУ51.6	г. Курск, ул. 2-я Щигровская, дом 92	Для индивидуального жилищного строительства 2.1	968	Перераспределение 46:29:101023:17 с землями, находящимися в государственной или муниципальной собственности

ЗУ51.5	г. Курск, ул. 2-я Щигровская, дом 88	Для индивидуального жилищного строительства 2.1	992	Перераспределение 46:29:101023:86 с землями, находящимися в государственной или муниципальной собственности
ЗУ51.2	г. Курск, ул. 2-я Щигровская, дом 80	Для индивидуального жилищного строительства 2.1	990	Перераспределение 46:29:101023:82 с землями, находящимися в государственной или муниципальной собственности
ЗУ51.1	г. Курск, ул. Щигровская 2я, дом 76	Для индивидуального жилищного строительства 2.1	982	Перераспределение 46:29:101023:80 с землями, находящимися в государственной или муниципальной собственности
ЗУ43.1	г. Курск, ул. 2-я Щигровская, д. 64	Для индивидуального жилищного строительства 2.1	688	Перераспределение 46:29:101019:380 с землями, находящимися в государственной или муниципальной собственности
ЗУ43.2	г. Курск, ул. 2-я Щигровская, д. 64	Для индивидуального жилищного строительства 2.1	784	Перераспределение 46:29:101019:379 с землями, находящимися в государственной или муниципальной собственности
ЗУ51.9.2	г. К урск, ул. 2-я Щигровская, дом 106	Для индивидуального жилищного строительства 2.1	1172	Объединение 46:29:101023:35, 46:29:101023:94, перераспределение с землями, находящимися в государственной или муниципальной собственности
ЗУ37.4	г. Курск, пер. Воронежский, дом 9	Для индивидуального жилищного строительства 2.1	533	Перераспределение 46:29:101015:4 с землями, находящимися в государственной или муниципальной собственности
ЗУ37.3	г. Курск, пер. Воронежский, дом 7	Для индивидуального жилищного строительства 2.1	572	Перераспределение 46:29:101015:25 с землями, находящимися в государственной или муниципальной собственности
ЗУ37.2	г. Курск, пер. Воронежский, дом 5	Для индивидуального жилищного строительства 2.1	590	Перераспределение 46:29:101015:3 с землями, находящимися в государственной или муниципальной собственности
ЗУ37.5	г. Курск, пер. Воронежский, дом 16	Для индивидуального жилищного строительства 2.1	644	Перераспределение 46:29:101015:14 с землями, находящимися в государственной или муниципальной собственности
ЗУ37.1	г. Курск, ул. Чапаева, дом 56	Для индивидуального жилищного строительства 2.1	1107	Перераспределение 46:29:101015:130 с землями, находящимися в государственной или муниципальной собственности

ЗУ36.4	г. Курск, ул. Чапаева, дом 101	Для индивидуального жилищного строительства 2.1	1221	Перераспределение 46:29:101015:120 с землями, находящимися в государственной или муниципальной собственности
ЗУ36.2	г. Курск, ул. Цюрупы, дом 117	Для индивидуального жилищного строительства 2.1	1057	Перераспределение 46:29:101015:98 с землями, находящимися в государственной или муниципальной собственности
ЗУ36.1	г. Курск, ул. Цюрупы, дом 117	Для индивидуального жилищного строительства 2.1	927	Перераспределение 46:29:101015:98 с землями, находящимися в государственной или муниципальной собственности
ЗУ10.14	г. Курск, ул. Восточная, дом 85	Для индивидуального жилищного строительства 2.1	1353	Перераспределение 46:29:101007:88 с землями, находящимися в государственной или муниципальной собственности
ЗУ10.15	г. Курск, ул. Восточная, дом 87	Для индивидуального жилищного строительства 2.1	1297	Перераспределение 46:29:101007:91 с землями, находящимися в государственной или муниципальной собственности
ЗУ10.16	г. Курск, ул. Восточная, дом 89	Для индивидуального жилищного строительства 2.1	1541	Перераспределение 46:29:101007:92 с землями, находящимися в государственной или муниципальной собственности
ЗУ9.4	г. Курск, ул. Ильича, дом 129-А	Для индивидуального жилищного строительства 2.1	310	Перераспределение 46:29:101007:175 с землями, находящимися в государственной или муниципальной собственности
ЗУ9.5	г. Курск, ул. Восточная, дом 114	Для индивидуального жилищного строительства 2.1	603	Перераспределение 46:29:101007:176 с землями, находящимися в государственной или муниципальной собственности
ЗУ10.3	г. Курск, пер. Чапаева, дом 8б	Для индивидуального жилищного строительства 2.1	1116	Перераспределение 46:29:101007:167 с землями, находящимися в государственной или муниципальной собственности
ЗУ10.4	г. Курск, пер. Чапаева, дом 8	Для индивидуального жилищного строительства 2.1	1214	Перераспределение 46:29:101007:134 с землями, находящимися в государственной или муниципальной собственности
ЗУ10.5	г. Курск, пер. Чапаева, дом 8в	Для индивидуального жилищного строительства 2.1	717	Перераспределение 46:29:101007:163 с землями, находящимися в государственной или муниципальной собственности

ЗУ10.7	г. Курск, ул. 2-я Восточная, дом 98	Для индивидуального жилищного строительства 2.1	983	Перераспределение 46:29:101007:45 с землями, находящимися в государственной или муниципальной собственности
ЗУ10.8	г. Курск, ул. 2-я Восточная, дом 100	Для индивидуального жилищного строительства 2.1	1136	Перераспределение 46:29:101007:18 с землями, находящимися в государственной или муниципальной собственности
ЗУ10.10	г. Курск, ул. Восточная, дом 67	Для индивидуального жилищного строительства 2.1	649	Перераспределение 46:29:101007:69 с землями, находящимися в государственной или муниципальной собственности
ЗУ10.12	г. Курск, ул. 2-я Восточная , дом 128А	Для индивидуального жилищного строительства 2.1	671	Перераспределение 46:29:101007:293 с землями, находящимися в государственной или муниципальной собственности
ЗУ10.13	г. Курск, ул. 2-я Восточная, д. 126	Для индивидуального жилищного строительства 2.1	517	Перераспределение 46:29:101007:346 с землями, находящимися в государственной или муниципальной собственности
ЗУ5.1	г. Курск, ул. Пушкинская, дом 13	Для индивидуального жилищного строительства 2.1	1234	Перераспределение 46:29:101004:47 с землями, находящимися в государственной или муниципальной собственности
ЗУ7.2	г. Курск, ул. Локомотивная, дом 11	Для индивидуального жилищного строительства 2.1	1132	Перераспределение 46:29:101005:3 с землями, находящимися в государственной или муниципальной собственности
ЗУ77.1	г. Курск, ул. Шубина, дом 21	Для индивидуального жилищного строительства 2.1	1199	Перераспределение 46:29:101065:227 с землями, находящимися в государственной или муниципальной собственности
ЗУ77.2	г. Курск, ул. Шубина, дом 19	Для индивидуального жилищного строительства 2.1	1287	Перераспределение 46:29:101065:299 с землями, находящимися в государственной или муниципальной собственности
ЗУ77.3	г. Курск, ул. Шубина, дом 17/21	Для индивидуального жилищного строительства 2.1	1051	Перераспределение 46:29:101065:92 с землями, находящимися в государственной или муниципальной собственности
ЗУ62.1	г. Курск, с/т "Восход-1", уч. 100	Ведение садоводства 13.2	558	Перераспределение 46:29:101055:27 с землями, находящимися в государственной или муниципальной собственности

ЗУ54.1	г. Курск, пер. Вишневый, д. 4	Для индивидуального жилищного строительства 2.1	778	Перераспределение 46:29:101024:699 с землями, находящимися в государственной или муниципальной собственности
ЗУ54.2	г. Курск, ул. 2-я Вишневая, д. 1	Для индивидуального жилищного строительства 2.1	1009	Перераспределение 46:29:101024:698 с землями, находящимися в государственной или муниципальной собственности
ЗУ6.2	г. Курск, ул. Восточная, д. 30	Для индивидуального жилищного строительства 2.1	329	Перераспределение 46:29:101006:208 с землями, находящимися в государственной или муниципальной собственности
ЗУ6.3	г. Курск, ул. Восточная, 30 А	Для индивидуального жилищного строительства 2.1	413	Перераспределение 46:29:101006:209 с землями, находящимися в государственной или муниципальной собственности
ЗУ46.1	г. Курск, ул. Козлова, дом 68	Для индивидуального жилищного строительства 2.1	1251	Перераспределение 46:29:101020:288 с землями, находящимися в государственной или муниципальной собственности
ЗУ49.12	г. Курск, ул. 1-я Щигровская, дом 65	Для индивидуального жилищного строительства 2.1	1065	Перераспределение 46:29:101022:69 с землями, находящимися в государственной или муниципальной собственности
ЗУ49.11	г. Курск, ул. Щигровская 1я, дом 61	Для индивидуального жилищного строительства 2.1	988	Перераспределение 46:29:101022:67 с землями, находящимися в государственной или муниципальной собственности
ЗУ49.10	г. Курск, ул. 1-я Щигровская, дом 59	Для индивидуального жилищного строительства 2.1	964	Перераспределение 46:29:101022:65 с землями, находящимися в государственной или муниципальной собственности
ЗУ49.9	г. Курск, ул. 1-я Щигровская, дом 57	Для индивидуального жилищного строительства 2.1	948	Перераспределение 46:29:101022:8 с землями, находящимися в государственной или муниципальной собственности
ЗУ63.2	г. Курск, проезд 2-й Весенний, дом 3	Для индивидуального жилищного строительства 2.1	672	Перераспределение 46:29:101059:60 с землями, находящимися в государственной или муниципальной собственности
ЗУ64.3	г. Курск, пер. 1-й Молодежный, д. 12/29	Для индивидуального жилищного строительства 2.1	620	Перераспределение 46:29:101059:821 с землями, находящимися в государственной или муниципальной собственности

ЗУ34.2	г. Курск, ул. 1-я Воронежская, дом 8-а	Для индивидуального жилищного строительства 2.1	841	Перераспределение 46:29:101014:196 с землями, находящимися в государственной или муниципальной собственности
ЗУ28.1	г. Курск, ул. Козлова, дом 20	Для индивидуального жилищного строительства 2.1	980	Перераспределение 46:29:101016:43 с землями, находящимися в государственной или муниципальной собственности
ЗУ28.8	г. Курск, ул. Козлова, дом 34	Для индивидуального жилищного строительства 2.1	845	Перераспределение 46:29:101016:64 с землями, находящимися в государственной или муниципальной собственности
ЗУ28.7	г. Курск, ул. Козлова, дом 32	Для индивидуального жилищного строительства 2.1	255	Перераспределение 46:29:101016:11 с землями, находящимися в государственной или муниципальной собственности
ЗУ28.6	г. Курск, ул. Козлова, дом 32	Для индивидуального жилищного строительства 2.1	483	Перераспределение 46:29:101016:103 с землями, находящимися в государственной или муниципальной собственности
ЗУ28.5	г. Курск, ул. Козлова, дом 28	Для индивидуального жилищного строительства 2.1	793	Перераспределение 46:29:101016:53 с землями, находящимися в государственной или муниципальной собственности
ЗУ28.4	г. Курск, ул. Козлова, дом 26	Для индивидуального жилищного строительства 2.1	715	Перераспределение 46:29:101016:49 с землями, находящимися в государственной или муниципальной собственности
ЗУ28.3	г. Курск, ул. Козлова, дом 24	Для индивидуального жилищного строительства 2.1	829	Перераспределение 46:29:101016:47 с землями, находящимися в государственной или муниципальной собственности
ЗУ28.2	г. Курск, ул. Козлова, дом 22	Для индивидуального жилищного строительства 2.1	830	Перераспределение 46:29:101016:44 с землями, находящимися в государственной или муниципальной собственности
ЗУ26.8	г. Курск, ул. Козлова, д.35	Для индивидуального жилищного строительства 2.1	842	Перераспределение 46:29:101016:204 с землями, находящимися в государственной или муниципальной собственности
ЗУ26.7	г. Курск, ул. Козлова, дом 33	Для индивидуального жилищного строительства 2.1	757	Перераспределение 46:29:101016:63 с землями, находящимися в государственной или муниципальной собственности

ЗУ26.6	г. Курск, ул. Козлова, дом 31	Для индивидуального жилищного строительства 2.1	906	Перераспределение 46:29:101016:60 с землями, находящимися в государственной или муниципальной собственности
ЗУ26.5	г. Курск, ул. Козлова, дом 29	Для индивидуального жилищного строительства 2.1	868	Перераспределение 46:29:101016:55 с землями, находящимися в государственной или муниципальной собственности
ЗУ26.4	г. Курск, ул. Козлова, дом 27	Для индивидуального жилищного строительства 2.1	826	Перераспределение 46:29:101016:50 с землями, находящимися в государственной или муниципальной собственности
ЗУ26.3	г. Курск, ул. Козлова, дом 25-а	Для индивидуального жилищного строительства 2.1	438	Перераспределение 46:29:101016:98 с землями, находящимися в государственной или муниципальной собственности
ЗУ26.2	г. Курск, ул. Козлова, дом 25	Для индивидуального жилищного строительства 2.1	375	Перераспределение 46:29:101016:48 с землями, находящимися в государственной или муниципальной собственности
ЗУ26.1	г. Курск, ул. Козлова, дом 23	Для индивидуального жилищного строительства 2.1	906	Перераспределение 46:29:101016:46 с землями, находящимися в государственной или муниципальной собственности
ЗУ44.9	г. Курск, пер. 2-й Железнодорожный, дом 5	Для индивидуального жилищного строительства 2.1	460	Перераспределение 46:29:101012:50 с землями, находящимися в государственной или муниципальной собственности
ЗУ44.8	г. Курск, пер. 2-й Железнодорожный, дом 3	Для индивидуального жилищного строительства 2.1	554	Перераспределение 46:29:101012:53 с землями, находящимися в государственной или муниципальной собственности
ЗУ1.9	г. Курск, ул. Новая Восточная, дом 64	Для индивидуального жилищного строительства 2.1	1212	Перераспределение 46:29:101002:23 с землями, находящимися в государственной или муниципальной собственности
ЗУ1.10	г. Курск, ул. Новая Восточная, дом 68	Для индивидуального жилищного строительства 2.1	1132	Перераспределение 46:29:101002:216 с землями, находящимися в государственной или муниципальной собственности
ЗУ1.11	г. Курск, ул. Новая Восточная, дом 72	Для индивидуального жилищного строительства 2.1	692	Перераспределение 46:29:101002:29 с землями, находящимися в государственной или муниципальной собственности

ЗУ1.12	г. Курск, ул. Новая Восточная, дом 74	Для индивидуального жилищного строительства 2.1	650	Перераспределение 46:29:101002:639 с землями, находящимися в государственной или муниципальной собственности
ЗУ1.12.1	г. Курск, ул. Новая Восточная, дом 74/2	Для индивидуального жилищного строительства 2.1	515	Перераспределение 46:29:101002:640 с землями, находящимися в государственной или муниципальной собственности
ЗУ2.2	г. Курск, ул. Жуковского, дом 100	Для индивидуального жилищного строительства 2.1	525	Перераспределение 46:29:101002:5 с землями, находящимися в государственной или муниципальной собственности
ЗУ2.3	г. Курск, ул. Жуковского, дом 102	Для индивидуального жилищного строительства 2.1	588	Перераспределение 46:29:101002:140 с землями, находящимися в государственной или муниципальной собственности
ЗУ1.18	г. Курск, ул. Жуковского, дом 125	Для индивидуального жилищного строительства 2.1	1174	Перераспределение 46:29:101002:97 с землями, находящимися в государственной или муниципальной собственности
ЗУ1.17	г. Курск, ул. Жуковского, дом 123	Для индивидуального жилищного строительства 2.1	684	Перераспределение 46:29:101002:96 с землями, находящимися в государственной или муниципальной собственности
ЗУ1.15	г. Курск, переулок Восточный, 3А	Для индивидуального жилищного строительства 2.1	1038	Перераспределение 46:29:101002:473 с землями, находящимися в государственной или муниципальной собственности
ЗУ9.1	г. Курск, ул. Ильича, дом 85	Для индивидуального жилищного строительства 2.1	924	Перераспределение 46:29:101007:127 с землями, находящимися в государственной или муниципальной собственности
ЗУ9.2	г. Курск, ул. Ильича, дом 87	Для индивидуального жилищного строительства 2.1	859	Перераспределение 46:29:101007:151 с землями, находящимися в государственной или муниципальной собственности
ЗУ13.2	г. Курск, ул. Пушкинская, дом 27	Для индивидуального жилищного строительства 2.1	1157	Перераспределение 46:29:101004:4 с землями, находящимися в государственной или муниципальной собственности
ЗУ13.3	г. Курск, ул. Пушкинская, дом 29	Для индивидуального жилищного строительства 2.1	1079	Перераспределение 46:29:101004:16 с землями, находящимися в государственной или муниципальной собственности

ЗУ14.3	г. Курск, ул. Пушкинская, дом 40	Для индивидуального жилищного строительства 2.1	841	Перераспределение 46:29:101009:116 с землями, находящимися в государственной или муниципальной собственности
ЗУ16.6	г. Курск, пер. Цюрупы, дом 8	Для индивидуального жилищного строительства 2.1	1459	Перераспределение 46:29:101009:72 с землями, находящимися в государственной или муниципальной собственности
ЗУ16.5	г. Курск, пер. Цюрупы, дом 12	Для индивидуального жилищного строительства 2.1	1430	перераспределение 46:29:101009:59 с землями, находящимися в государственной или муниципальной собственности
ЗУ16.9	г. Курск, ул. Цюрупы, дом 80	Для индивидуального жилищного строительства 2.1	1290	Перераспределение 46:29:101009:159 с землями, находящимися в государственной или муниципальной собственности
ЗУ36.3	г. Курск, ул. Цюрупы, дом 125	Для индивидуального жилищного строительства 2.1	751	Перераспределение 46:29:101015:353 с землями, находящимися в государственной или муниципальной собственности
ЗУ29.3	г. Курск, ул. Калинина, дом 42	Для индивидуального жилищного строительства 2.1	871	Перераспределение 46:29:101014:113 с землями, находящимися в государственной или муниципальной собственности
ЗУ31.5	г. Курск, ул. Чапаева, дом 79	Для индивидуального жилищного строительства 2.1	978	Перераспределение 46:29:101014:173 с землями, находящимися в государственной или муниципальной собственности
ЗУ63.5	г. Курск, проезд 2-й Весенний, дом 19/26	Для индивидуального жилищного строительства 2.1	566	Перераспределение 46:29:101061:146 с землями, находящимися в государственной или муниципальной собственности
ЗУ63.4	г. Курск, проезд 2-ой Весенний, дом 17	Для индивидуального жилищного строительства 2.1	653	Перераспределение 46:29:101059:218 с землями, находящимися в государственной или муниципальной собственности
ЗУ63.3	г. Курск, проезд Весенний 2-й, дом 15	Для индивидуального жилищного строительства 2.1	577	Перераспределение 46:29:101061:145 с землями, находящимися в государственной или муниципальной собственности
ЗУ33.1	г. Курск, ул. 1-я Воронежская, дом 23а	Для индивидуального жилищного строительства 2.1	680	Перераспределение 46:29:101017:16 с землями, находящимися в государственной или муниципальной собственности

ЗУ35.1	г. Курск, ул. 1-я Воронежская, дом 18-б	Для индивидуального жилищного строительства 2.1	310	Перераспределение 46:29:101018:57 с землями, находящимися в государственной или муниципальной собственности
ЗУ49.7	г Курск, ул 1-я Воронежская, дом 62,62а	Для индивидуального жилищного строительства 2.1	671	Перераспределение 46:29:101022:60 с землями, находящимися в государственной или муниципальной собственности
ЗУ48.7	г. Курск, ул. 1-я Воронежская, дом 53	Для индивидуального жилищного строительства 2.1	657	Перераспределение 46:29:101021:174 с землями, находящимися в государственной или муниципальной собственности
ЗУ49.6	г. Курск, ул. Воронежская 1-я, дом 58	Для индивидуального жилищного строительства 2.1	1125	Перераспределение 46:29:101022:58 с землями, находящимися в государственной или муниципальной собственности
ЗУ48.5	г. Курск, ул. 1-я Воронежская, дом 45	Для индивидуального жилищного строительства 2.1	678	Перераспределение 46:29:101021:183 с землями, находящимися в государственной или муниципальной собственности
ЗУ27.1	г. Курск, ул. Козлова, дом 2	Для индивидуального жилищного строительства 2.1	1006	Перераспределение 46:29:101013:94 с землями, находящимися в государственной или муниципальной собственности
ЗУ27.2	г. Курск, ул. Козлова, дом 8	Для индивидуального жилищного строительства 2.1	732	Перераспределение 46:29:101013:172 с землями, находящимися в государственной или муниципальной собственности
ЗУ27.3	г. Курск, ул. Козлова, дом 10	Для индивидуального жилищного строительства 2.1	782	Перераспределение 46:29:101013:4 с землями, находящимися в государственной или муниципальной собственности
ЗУ27.4	г. Курск, ул. Козлова, дом 12	Для индивидуального жилищного строительства 2.1	730	Перераспределение 46:29:101013:104 с землями, находящимися в государственной или муниципальной собственности
ЗУ27.5	г. Курск, ул. Козлова, дом 14	Для индивидуального жилищного строительства 2.1	862	Перераспределение 46:29:101013:28 с землями, находящимися в государственной или муниципальной собственности
ЗУ27.6	г. Курск, ул. Козлова, дом 26	Для индивидуального жилищного строительства 2.1	944	Перераспределение 46:29:101016:49 с землями, находящимися в государственной или муниципальной собственности

ЗУ27.7	г. Курск, ул. Козлова, дом 18	Для индивидуального жилищного строительства 2.1	872	Перераспределение 46:29:101013:12 с землями, находящимися в государственной или муниципальной собственности
ЗУ25.7	г. Курск, ул. Козлова, дом 17	Для индивидуального жилищного строительства 2.1	433	Перераспределение 46:29:101013:173 с землями, находящимися в государственной или муниципальной собственности
ЗУ25.6	г. Курск, ул. Козлова, дом 15	Для индивидуального жилищного строительства 2.1	776	Перераспределение 46:29:101013:107 с землями, находящимися в государственной или муниципальной собственности
ЗУ25.5	г. Курск, ул. Козлова, д. № 13	Для индивидуального жилищного строительства 2.1	805	Перераспределение 46:29:101013:106 с землями, находящимися в государственной или муниципальной собственности
ЗУ25.4	г. Курск, ул. Козлова, дом 11	Для индивидуального жилищного строительства 2.1	843	Перераспределение 46:29:101013:24 с землями, находящимися в государственной или муниципальной собственности
ЗУ25.3	г. Курск, ул. Козлова, дом 5	Для индивидуального жилищного строительства 2.1	831	Перераспределение 46:29:101013:16 с землями, находящимися в государственной или муниципальной собственности
ЗУ25.2	г. Курск, ул. Козлова, дом 3	Для индивидуального жилищного строительства 2.1	860	Перераспределение 46:29:101013:96 с землями, находящимися в государственной или муниципальной собственности
ЗУ25.1	г. Курск, ул. Козлова, д. 1	Для индивидуального жилищного строительства 2.1	1243	Перераспределение 46:29:101013:91 с землями, находящимися в государственной или муниципальной собственности
ЗУ38.4	г. Курск, ул. 3-я Воронежская, дом 30	Для индивидуального жилищного строительства 2.1	692	Перераспределение 46:29:101018:3 с землями, находящимися в государственной или муниципальной собственности
ЗУ38.5	г. Курск, улица Воронежская 3-я, дом 32	Для индивидуального жилищного строительства 2.1	729	Перераспределение 46:29:101018:120 с землями, находящимися в государственной или муниципальной собственности
ЗУ35.3	г. Курск, ул. 3-я Воронежская, д. 29	Для индивидуального жилищного строительства 2.1	897	Перераспределение 46:29:101018:7 с землями, находящимися в государственной или муниципальной собственности

ЗУ38.2	г. Курск, ул. 3-я Воронежская, дом 22	Для индивидуального жилищного строительства 2.1	683	Объединение участков 46:29:101018:113, 46:29:101018:114, перераспределение с землями, находящимися в государственной или муниципальной собственности
ЗУ25.9	г. Курск, ул. Козлова, дом 19	Для индивидуального жилищного строительства 2.1	796	Перераспределение 46:29:101013:171 с землями, находящимися в государственной или муниципальной собственности
ЗУ51.4	г. Курск, ул. 2-я Щигровская, дом 86	Для индивидуального жилищного строительства 2.1	1048	Перераспределение 46:29:101023:85 с землями, находящимися в государственной или муниципальной собственности
ЗУ16.3	г. Курск, ул. Цюрупы, дом 72	Для индивидуального жилищного строительства 2.1	815	Перераспределение 46:29:101009:128 с землями, находящимися в государственной или муниципальной собственности
ЗУ16.4	г. Курск, пер. Цюрупы, дом 15	Для индивидуального жилищного строительства 2.1	1061	Перераспределение 46:29:101009:164 с землями, находящимися в государственной или муниципальной собственности
ЗУ62.7	г. Курск, ул. 3-я Агрегатная, дом 19	Для индивидуального жилищного строительства 2.1	1263	Перераспределение 46:29:101059:81 с землями, находящимися в государственной или муниципальной собственности
ЗУ22.2	г. Курск, ул. Коммунальная, дом 13	Для индивидуального жилищного строительства 2.1	967	Перераспределение 46:29:101012:207 с землями, находящимися в государственной или муниципальной собственности
ЗУ22.3	г. Курск, ул. Коммунальная, дом 15	Для индивидуального жилищного строительства 2.1	949	Перераспределение 46:29:101012:162 с землями, находящимися в государственной или муниципальной собственности
ЗУ22.4	г. Курск, ул. Коммунальная, дом 17	Для индивидуального жилищного строительства 2.1	937	Перераспределение 46:29:101012:163 с землями, находящимися в государственной или муниципальной собственности
ЗУ19.1	г. Курск, ул. Ильича, дом 137	Для индивидуального жилищного строительства 2.1	526	Перераспределение 46:29:101011:182 с землями, находящимися в государственной или муниципальной собственности
ЗУ19.7	г. Курск, ул. 2-я Восточная, дом 158	Для индивидуального жилищного строительства 2.1	1310	Перераспределение 46:29:101011:164, 165 с землями, находящимися в государственной или муниципальной собственности

ЗУ19.6	г. Курск, ул. 2-я Восточная, (около дома № 156)	Для индивидуального жилищного строительства 2.1	1012	Перераспределение 46:29:101011:960 с землями, находящимися в государственной или муниципальной собственности
ЗУ31.3	г. Курск, ул. Цюрупы, дом 79	Для индивидуального жилищного строительства 2.1	1392	Перераспределение 46:29:101014:10 с землями, находящимися в государственной или муниципальной собственности
ЗУ49.8	г. Курск, ул. 1-я Щигровская, дом 77	Для индивидуального жилищного строительства 2.1	1515	Перераспределение 46:29:101022:91 с землями, находящимися в государственной или муниципальной собственности
ЗУ49.4	г. Курск, ул. Воронежская 1-я, дом 54	Для индивидуального жилищного строительства 2.1	1081	Перераспределение 46:29:101022:14 с землями, находящимися в государственной или муниципальной собственности
ЗУ48.6	г. Курск, ул. 1-я Воронежская, дом 47	Для индивидуального жилищного строительства 2.1	621	Перераспределение 46:29:101021:180 с землями, находящимися в государственной или муниципальной собственности
ЗУ6.6	г. Курск, ул. Ильича, дом № 83 Б	Для индивидуального жилищного строительства 2.1	539	Перераспределение 46:29:101006:100 с землями, находящимися в государственной или муниципальной собственности
ЗУ39.3	г. Курск, ул. 3-я Щигровская	Для эксплуатации гаражей	47070	Перераспределение 46:29:101011:3 с землями, находящимися в государственной или муниципальной собственности
ЗУ38.3	г. Курск, ул. 3-я Воронежская, 28а	Для индивидуального жилищного строительства 2.1	684	Объединение 46:29:101018:250, 46:29:101018:6 перераспределение с землями, находящимися в государственной или муниципальной собственности
ЗУ49.3	г. Курск, ул. 1-я Воронежская, д. 48	Для индивидуального жилищного строительства 2.1	1139	Перераспределение 46:29:101022:54 с землями, находящимися в государственной или муниципальной собственности
ЗУ49.2	г. Курск, ул. 1-я Воронежская, дом 44	Для индивидуального жилищного строительства 2.1	1110	Перераспределение 46:29:101022:6 с землями, находящимися в государственной или муниципальной собственности

ЗУ49.1	г. Курск, ул. 1-я Воронежская, дом 38	Для индивидуального жилищного строительства 2.1	975	Перераспределение 46:29:101022:48 с землями, находящимися в государственной или муниципальной собственности
ЗУ51.9	г. Курск, ул. 1-я Вишневая, дом 4	Для индивидуального жилищного строительства 2.1	1557	Перераспределение 46:29:101024:35 с землями, находящимися в государственной или муниципальной собственности
ЗУ51.9.1	г. Курск, ул. 1-я Вишневая, дом 3	Для индивидуального жилищного строительства 2.1	1597	Перераспределение 46:29:101024:41 с землями, находящимися в государственной или муниципальной собственности
ЗУ49.5	г. Курск, ул. 1-я Воронежская, дом 56	Для индивидуального жилищного строительства 2.1	1119	Перераспределение 46:29:101022:5 с землями, находящимися в государственной или муниципальной собственности
ЗУ25.8	г. Курск, ул. Козлова, дом 17а	Для индивидуального жилищного строительства 2.1	423	Из земель неразграниченной государственной собственности
ЗУ19.5	г. Курск, ул. 2-я Восточная	Для индивидуального жилищного строительства 2.1	1080	Из земель неразграниченной государственной собственности
ЗУ51.3	г. Курск, ул. 2-я Щигровская, дом 84	Для индивидуального жилищного строительства 2.1	944	Перераспределение 46:29:101023:84 с землями, находящимися в государственной или муниципальной собственности
ЗУ16.8	г. Курск, пер. Чапаева, д.15	Для индивидуального жилищного строительства 2.1	1177	Перераспределение 46:29:101009:652 с землями, находящимися в государственной или муниципальной собственности
ЗУ29.4	г. Курск, ул. 2-я Путейская, д. 5	Для индивидуального жилищного строительства 2.1	561	Из земель не разграниченной государственной собственности
ЗУ64.4	обл. Курская, пер. 2-й Весенний , 9	Для индивидуального жилищного строительства 2.1	638	Из земель неразграниченной государственной собственности
ЗУ44.1	г. Курск, ул. Каширцева - ул. Герцена	Многоэтажная жилая застройка (высотная застройка) 2.6	9514	Перераспределение участков 46:29:101012:238, 46:29:101012:95, 46:29:101012:218 и с землями, находящимися в государственной или муниципальной собственности
ЗУ44.10	г. Курск, ул. Каширцева - ул. Герцена	Многоэтажная жилая застройка (высотная застройка) 2.6	2901	Перераспределение земельного участка 46:29:101012:8 с землями, находящимися в государственной или муниципальной собственности

ЗУ44.3	г. Курск, ул. Каширцева, дом 13	Для индивидуального жилищного строительства 2.1	1250	Перераспределение 46:29:101012:80 с землями, находящимися в государственной или муниципальной собственности
ЗУ44.11	г. Курск, ул. Каширцева, дом 15	Для индивидуального жилищного строительства 2.1	1463	Перераспределение 46:29:101020:548 с землями, находящимися в государственной или муниципальной собственности
ЗУ44.12	г. Курск, ул. 8-е Марта, дом 69	Для индивидуального жилищного строительства 2.1	733	Перераспределение 46:29:101012:101 с землями, находящимися в государственной или муниципальной собственности
ЗУ44.13	г. Курск, пер. 1-й Железнодорожный	Хранение автотранспорта 2.7.1	338	Перераспределение земельного участка 46:29:101012:4886 с землями, находящимися в государственной или муниципальной собственности
ЗУ44.14	г. Курск, пер. 2-й Железнодорожный, дом 14	Для индивидуального жилищного строительства 2.1	558	Перераспределение 46:29:101012:130 с землями, находящимися в государственной или муниципальной собственности
ЗУ20.8	г. Курск, ул. Цюрупы	Земельные участки (территории) общего пользования	291	Из земель не разграниченной государственной собственности
ЗУ20.11	г. Курск, ул. Цюрупы	Предоставление коммунальных услуг 3.1.1	273	Перераспределение 46:29:101012:205 с землями, находящимися в государственной или муниципальной собственности
ЗУ20.10	г. Курск, ул. Цюрупы, дом 3	Многоэтажная жилая застройка (высотная застройка) 2.6	11762	Перераспределение 46:29:101012:25 с землями, находящимися в государственной или муниципальной собственности
ЗУ20.14	г. Курск, ул. Станционная, дом 6/3	Малоэтажная многоквартирная жилая застройка 2.1.1	1765	Перераспределение 46:29:101012:16 с землями, находящимися в государственной или муниципальной собственности
ЗУ20.13	г. Курск, ул. Станционная	Магазины 4.4	716	Из земель не разграниченной государственной собственности
ЗУ20.15	г. Курск, ул. Парижской Коммуны, дом 40	Для индивидуального жилищного строительства 2.1	1505	Перераспределение 46:29:101012:219 с землями, находящимися в государственной или муниципальной собственности

ЗУ20.16	г. Курск, ул. Парижской Коммуны, дом 42	Многоэтажная жилая застройка (высотная застройка) 2.6	2693	Перераспределение 46:29:101012:220 с землями, находящимися в государственной или муниципальной собственности
ЗУ20.17	г. Курск, ул. Парижской Коммуны, дом 56	Для индивидуального жилищного строительства 2.1	671	Перераспределение 46:29:101012:224 с землями, находящимися в государственной или муниципальной собственности
ЗУ20.18	г. Курск, ул. Парижской Коммуны, д. 56а	Для индивидуального жилищного строительства 2.1	1200	Перераспределение 46:29:101012:6036 с землями, находящимися в государственной или муниципальной собственности
ЗУ20.9	г. Курск, ул. Парижской Коммуны, дом 28/5	Многоэтажная жилая застройка (высотная застройка) 2.6	9135	Перераспределение 46:29:101012:13 с землями, находящимися в государственной или муниципальной собственности
ЗУ20.21	г. Курск, ул. Станционная, (около дома 10)	Предоставление коммунальных услуг 3.1.1	175	Перераспределение 46:29:101012:89 с землями, находящимися в государственной или муниципальной собственности (устранение наложения)
ЗУ20.12	г. Курск, ул. Цюрупы	Предоставление коммунальных услуг 3.1.1	155	Перераспределение 46:29:101012:1 с землями, находящимися в государственной или муниципальной собственности
ЗУ20.6	г. Курск, ул. Станционная, д. 2-Д	Производственная деятельность 6.0	1026	Перераспределение 46:29:101012:6021 с землями, находящимися в государственной или муниципальной собственности
ЗУ20.7	г. Курск, ул. Станционная, д. 2-Д	Производственная деятельность 6.0	4130	Перераспределение 46:29:101012:6022 с землями, находящимися в государственной или муниципальной собственности
ЗУ20.5	г. Курск, ул. Станционная, дом 2-в	Производственная деятельность 6.0	1856	Перераспределение 46:29:101012:84 с землями, находящимися в государственной или муниципальной собственности
ЗУ20.4	г. Курск, ул. Станционная, дом 2	Производственная деятельность 6.0	361	Перераспределение 46:29:101012:82 с землями, находящимися в государственной или муниципальной собственности
ЗУ20.25	г. Курск, ул. Станционная, д. 12	Дошкольное, начальное и среднее общее образование 3.5.1	1151	Перераспределение 46:29:101012:263, 46:29:101012:6129 и с землями, находящимися в государственной или муниципальной собственности

ЗУ20.19	г. Курск, ул. Коммунальная, дом 3	Для индивидуального жилищного строительства 2.1	785	Перераспределение 46:29:101012:254 с землями, находящимися в государственной или муниципальной собственности
ЗУ20.20	г. Курск, ул. Коммунальная, дом 3	Для индивидуального жилищного строительства 2.1	686	Перераспределение 46:29:101012:253 с землями, находящимися в государственной или муниципальной собственности
ЗУ20.26	г. Курск, ул. Станционная (около дома №8)	Хранение автотранспорта 2.7.1	29	Из земель неразграниченной государственной собственности
ЗУ20.30	г. Курск, ул. Станционная	Предоставление коммунальных услуг 3.1.1	7	Из земель не разграниченной государственной собственности
ЗУ20.31	г. Курск, ул. Кооперативная, дом 8	Для индивидуального жилищного строительства 2.1	818	Перераспределение 46:29:101012:213 с землями, находящимися в государственной или муниципальной собственности
ЗУ20.29	г. Курск, ул. Станционная, д. 12/1	Государственное управление 3.8.1	1773	Перераспределение 46:29:101012:262 с землями, находящимися в государственной или муниципальной собственности
ЗУ20.32	г. Курск, ул. Союзная, дом 6	Хранение автотранспорта 2.7.1	75	Перераспределение 46:29:101012:17, 46:29:101012:210, 46:29:101012:102, и с землями, находящимися в государственной или муниципальной собственности
ЗУ111.1	г. Курск, ул. Шубина, строительный номер 10	Для индивидуального жилищного строительства 2.1	1084	Перераспределение 46:29:101065:1173 с землями, находящимися в государственной или муниципальной собственности
ЗУ111.2	г. Курск, ул. Шубина, строительный номер 11	Для индивидуального жилищного строительства 2.1	1088	Перераспределение 46:29:101065:1174 с землями, находящимися в государственной или муниципальной собственности
ЗУ111.3	г. Курск, ул. Шубина, строительный номер 12	Для индивидуального жилищного строительства 2.1	1299	Перераспределение 46:29:101065:1175 с землями, находящимися в государственной или муниципальной собственности
ЗУ112.3	г. Курск, ул. Шубина, строительный номер 5	Для индивидуального жилищного строительства 2.1	1292	Перераспределение 46:29:101065:1177 с землями, находящимися в государственной или муниципальной собственности

ЗУ112.4	г. Курск, ул. Шубина, д. 49	Для индивидуального жилищного строительства 2.1	691	Перераспределение 46:29:101065:1336 с землями, находящимися в государственной или муниципальной собственности
ЗУ112.5	г. Курск, Шубина улица, з/у 49А	Для индивидуального жилищного строительства 2.1	702	Перераспределение 46:29:101065:1335 с землями, находящимися в государственной или муниципальной собственности
ЗУ16.10	г. Курск, ул. Цюрупы	Для индивидуального жилищного строительства 2.1	1143	Перераспределение 46:29:101009:54 с землями, находящимися в государственной или муниципальной собственности
ЗУ110.3	г. Курск, ул. Аэропортовская, д. 80	Для индивидуального жилищного строительства 2.1	1255	Перераспределение 46:29:101065:1614 с землями, находящимися в государственной или муниципальной собственности
ЗУ75.3	г. Курск, ул. Аэропортовская, дом 74	Для индивидуального жилищного строительства 2.1	1225	Перераспределение 46:29:101065:112 с землями, находящимися в государственной или муниципальной собственности
ЗУ72.1	г. Курск, ул. Усадебная, дом № 12-г	Для индивидуального жилищного строительства 2.1	1229	Перераспределение 46:29:101065:871 с землями, находящимися в государственной или муниципальной собственности
ЗУ78.5	г. Курск, ул. 2-я Клюквинская, дом 4-а	Для индивидуального жилищного строительства 2.1	1500	Перераспределение 46:29:101065:310 с землями, находящимися в государственной или муниципальной собственности
ЗУ78.7	г. Курск, ул. 2-я Клюквинская, (около дома №3)	Для индивидуального жилищного строительства 2.1	511	Перераспределение 46:29:101065:341 с землями, находящимися в государственной или муниципальной собственности
ЗУ78.8	г. Курск, ул. Клюквинская 1-я, дом 6	Для индивидуального жилищного строительства 2.1	1150	Перераспределение 46:29:101065:119 с землями, находящимися в государственной или муниципальной собственности
ЗУ78.6	г. Курск, ул. 2-я Клюквинская, 3 А	Для индивидуального жилищного строительства 2.1	1386	Перераспределение 46:29:101065:874 с землями, находящимися в государственной или муниципальной собственности
ЗУ102.6	г. Курск, выше ул. 1-я Агрегатная	Для индивидуального жилищного строительства 2.1	1022	Раздел 46:29:101067:3
ЗУ102.7	г. Курск, выше ул. 1-я Агрегатная	Для индивидуального жилищного строительства 2.1	1024	Раздел 46:29:101067:3

ЗУ102.2	г. Курск, выше ул. 1-я Агрегатная	Для индивидуального жилищного строительства 2.1	1017	Раздел 46:29:101067:3
ЗУ102.1	г. Курск, выше ул. 1-я Агрегатная	Магазины 4.4	2020	Раздел 46:29:101067:3
ЗУ102.4	г. Курск, выше ул. 1-я Агрегатная	Для индивидуального жилищного строительства 2.1	1020	Раздел 46:29:101067:3
ЗУ102.3	г. Курск, выше ул. 1-я Агрегатная	Для индивидуального жилищного строительства 2.1	1019	Раздел 46:29:101067:3
ЗУ102.5	г. Курск, выше ул. 1-я Агрегатная	Для индивидуального жилищного строительства 2.1	1021	Раздел 46:29:101067:3
ЗУ112.1	г. Курск, ул. Шубина, д. 37	Для индивидуального жилищного строительства 2.1	1062	Перераспределение 46:29:101065:1325 с землями, находящимися в государственной или муниципальной собственности
ЗУ84.9	г. Курск, выше ул. 1-я Агрегатная	Малоэтажная многоквартирная жилая застройка 2.1.1	13703	Раздел 46:29:101066:5

Таблица 1.3 Перечень и сведения о площадях формируемых земельных участков, которые будут отнесены к территориям общего пользования или имуществу общего пользования

Номер земельного участка	Местоположение	Вид разрешенного использования	Площадь земельного участка по проекту, кв. м	Способы образования земельного участка
ЗУ272	г. Курск	Земельные участки (территории) общего пользования (12.0.1)	7042	Из земель неразграниченной государственной собственности
ЗУ1	г. Курск, ул. Новая Восточная	Земельные участки (территории) общего пользования (12.0.1)	7004	Из земель неразграниченной государственной собственности
ЗУ2	г. Курск	Земельные участки (территории) общего пользования (12.0.1)	533	Из земель неразграниченной государственной собственности
ЗУ3	г. Курск	Земельные участки (территории) общего пользования (12.0.1)	2909	Из земель неразграниченной государственной собственности
ЗУ4	г. Курск	Земельные участки (территории) общего пользования (12.0.1)	4875	Из земель неразграниченной государственной собственности

ЗУ5	г. Курск	Земельные участки (территории) общего пользования (12.0.1)	10618	Из земель неразграниченной государственной собственности
ЗУ6	г. Курск	Земельные участки (территории) общего пользования (12.0.1)	4987	Из земель неразграниченной государственной собственности
ЗУ7	г. Курск	Земельные участки (территории) общего пользования (12.0.1)	2425	Из земель неразграниченной государственной собственности
ЗУ8	г. Курск	Земельные участки (территории) общего пользования (12.0.1)	550	Из земель неразграниченной государственной собственности
ЗУ9	г. Курск	Земельные участки (территории) общего пользования (12.0.1)	265	Из земель неразграниченной государственной собственности
ЗУ10	г. Курск	Земельные участки (территории) общего пользования (12.0.1)	2106	Из земель неразграниченной государственной собственности
ЗУ12	г. Курск	Земельные участки (территории) общего пользования (12.0.1)	232	Из земель неразграниченной государственной собственности
ЗУ13	г. Курск, ул. Куйбышева	Земельные участки (территории) общего пользования (12.0.1)	17682	Из земель неразграниченной государственной собственности
ЗУ14	г. Курск	Земельные участки (территории) общего пользования (12.0.1)	455	Из земель неразграниченной государственной собственности
ЗУ15	г. Курск	Земельные участки (территории) общего пользования (12.0.1)	21155	Из земель неразграниченной государственной собственности
ЗУ16	г. Курск	Земельные участки (территории) общего пользования (12.0.1)	1451	Из земель неразграниченной государственной собственности
ЗУ17	г. Курск	Земельные участки (территории) общего пользования (12.0.1)	2813	Из земель неразграниченной государственной собственности
ЗУ18	г. Курск	Земельные участки (территории) общего пользования (12.0.1)	5759	Из земель неразграниченной государственной собственности
ЗУ20	г. Курск, ул. 3-я Восточная	Земельные участки (территории) общего пользования (12.0.1)	8180	Из земель неразграниченной государственной собственности
ЗУ21	г. Курск, ул. 4-я Восточная	Земельные участки (территории) общего пользования (12.0.1)	7719	Из земель неразграниченной государственной собственности
ЗУ22	г. Курск, ул. 5-я Восточная	Земельные участки (территории) общего пользования (12.0.1)	6508	Из земель неразграниченной государственной собственности

ЗУ23	г. Курск, ул. 2-я Восточная	Земельные участки (территории) общего пользования (12.0.1)	6893	Из земель неразграниченной государственной собственности
ЗУ24	г. Курск, ул. 2-я Восточная	Земельные участки (территории) общего пользования (12.0.1)	7529	Из земель неразграниченной государственной собственности
ЗУ27	г. Курск	Земельные участки (территории) общего пользования (12.0.1)	10096	Из земель неразграниченной государственной собственности
ЗУ28	г. Курск	Земельные участки (территории) общего пользования (12.0.1)	236	Из земель неразграниченной государственной собственности
ЗУ29	г. Курск, ул. Чапаева	Земельные участки (территории) общего пользования (12.0.1)	4134	Из земель неразграниченной государственной собственности
ЗУ30	г. Курск, 9-й Щигровский пер	Земельные участки (территории) общего пользования (12.0.1)	1962	Из земель неразграниченной государственной собственности
ЗУ31	г. Курск, 7-й Щигровский пер.	Земельные участки (территории) общего пользования (12.0.1)	2085	Из земель неразграниченной государственной собственности
ЗУ32	г. Курск	Земельные участки (территории) общего пользования (12.0.1)	101	Из земель неразграниченной государственной собственности
ЗУ33	г. Курск, ул. Каширцева	Земельные участки (территории) общего пользования (12.0.1)	3870	Из земель неразграниченной государственной собственности
ЗУ34	г. Курск	Земельные участки (территории) общего пользования (12.0.1)	1546	Из земель неразграниченной государственной собственности
ЗУ35	г. Курск	Земельные участки (территории) общего пользования (12.0.1)	697	Из земель неразграниченной государственной собственности
ЗУ36	г. Курск, 4-й Щегровский пер.	Земельные участки (территории) общего пользования (12.0.1)	2493	Из земель неразграниченной государственной собственности
ЗУ37	г. Курск, 3-й Щегровский пер.	Земельные участки (территории) общего пользования (12.0.1)	1941	Из земель неразграниченной государственной собственности
ЗУ38	г. Курск, 5-й Щегровский пер.	Земельные участки (территории) общего пользования (12.0.1)	547	Из земель неразграниченной государственной собственности
ЗУ39	г. Курск, 11-й Щигровский пер	Земельные участки (территории) общего пользования (12.0.1)	4647	Из земель неразграниченной государственной собственности
ЗУ40	г. Курск, 1-я Щигровская ул.	Земельные участки (территории) общего пользования (12.0.1)	6199	Из земель неразграниченной государственной собственности

ЗУ41	г. Курск, 1-я Вишневая ул.	Земельные участки (территории) общего пользования (12.0.1)	1742	Из земель неразграниченной государственной собственности
ЗУ49	г. Курск	Земельные участки (территории) общего пользования (12.0.1)	256	Из земель неразграниченной государственной собственности
ЗУ50	г. Курск,ул. Калинина	Земельные участки (территории) общего пользования (12.0.1)	22848	Из земель неразграниченной государственной собственности
ЗУ52	г. Курск	Земельные участки (территории) общего пользования (12.0.1)	584	Из земель неразграниченной государственной собственности
ЗУ53	г. Курск	Земельные участки (территории) общего пользования (12.0.1)	852	Из земель неразграниченной государственной собственности
ЗУ54	г. Курск	Земельные участки (территории) общего пользования (12.0.1)	1295	Из земель неразграниченной государственной собственности
ЗУ55	г. Курск, ул. 8 Марта	Земельные участки (территории) общего пользования (12.0.1)	895	Из земель неразграниченной государственной собственности
ЗУ57	г. Курск	Земельные участки (территории) общего пользования (12.0.1)	283	Из земель неразграниченной государственной собственности
ЗУ59	г. Курск, ул. Станционная	Земельные участки (территории) общего пользования (12.0.1)	11714	Из земель неразграниченной государственной собственности
ЗУ61	г. Курск	Земельные участки (территории) общего пользования (12.0.1)	1642	Из земель неразграниченной государственной собственности
ЗУ62	г. Курск	Земельные участки (территории) общего пользования (12.0.1)	185	Из земель неразграниченной государственной собственности
ЗУ64	г. Курск	Земельные участки (территории) общего пользования (12.0.1)	6136	Из земель неразграниченной государственной собственности
ЗУ66	г. Курск	Земельные участки (территории) общего пользования (12.0.1)	19144	Из земель неразграниченной государственной собственности
ЗУ67	г. Курск, 1-я Рабочая ул.	Земельные участки (территории) общего пользования (12.0.1)	4673	Из земель неразграниченной государственной собственности
ЗУ68	г. Курск	Земельные участки (территории) общего пользования (12.0.1)	844	Из земель неразграниченной государственной собственности
ЗУ69	г. Курск	Земельные участки (территории) общего пользования (12.0.1)	15207	Из земель неразграниченной государственной собственности

ЗУ70	г. Курск	Земельные участки (территории) общего пользования (12.0.1)	1681	Из земель неразграниченной государственной собственности
ЗУ73	г. Курск, ул. Ухтомского	Земельные участки (территории) общего пользования (12.0.1)	2421	Из земель неразграниченной государственной собственности
ЗУ75	г. Курск, ул. Рабочая 2-я	Земельные участки (территории) общего пользования (12.0.1)	969	Из земель неразграниченной государственной собственности
ЗУ76	г. Курск	Земельные участки (территории) общего пользования (12.0.1)	1351	Из земель неразграниченной государственной собственности
ЗУ77	г. Курск, ул. Шубина	Земельные участки (территории) общего пользования (12.0.1)	24543	Из земель неразграниченной государственной собственности
ЗУ78	г. Курск, ул. Усадебная	Земельные участки (территории) общего пользования (12.0.1)	2157	Из земель неразграниченной государственной собственности
ЗУ79	г. Курск, ул. Усадебная	Земельные участки (территории) общего пользования (12.0.1)	7393	Из земель неразграниченной государственной собственности
ЗУ80	г. Курск, ул. Воздушная	Земельные участки (территории) общего пользования (12.0.1)	6541	Из земель неразграниченной государственной собственности
ЗУ81	г. Курск	Земельные участки (территории) общего пользования (12.0.1)	965	Из земель неразграниченной государственной собственности
ЗУ82	г. Курск	Земельные участки (территории) общего пользования (12.0.1)	2234	Из земель неразграниченной государственной собственности
ЗУ84	г. Курск, ул. Воздушная	Земельные участки (территории) общего пользования (12.0.1)	1998	Из земель неразграниченной государственной собственности
ЗУ85	г. Курск, пер. Усадебный	Земельные участки (территории) общего пользования (12.0.1)	3980	Из земель неразграниченной государственной собственности
ЗУ87	г. Курск	Земельные участки (территории) общего пользования (12.0.1)	4338	Из земель неразграниченной государственной собственности
ЗУ89	г. Курск, Тенистый пер.	Земельные участки (территории) общего пользования (12.0.1)	1531	Из земель неразграниченной государственной собственности
ЗУ90	г. Курск	Земельные участки (территории) общего пользования (12.0.1)	267	Из земель неразграниченной государственной собственности
ЗУ91	г. Курск	Земельные участки (территории) общего пользования (12.0.1)	1985	Из земель неразграниченной государственной собственности

ЗУ92	г. Курск	Земельные участки (территории) общего пользования (12.0.1)	1831	Из земель неразграниченной государственной собственности
ЗУ94	г. Курск	Земельные участки (территории) общего пользования (12.0.1)	9638	Из земель неразграниченной государственной собственности
ЗУ96	г. Курск	Земельные участки (территории) общего пользования (12.0.1)	2211	Из земель неразграниченной государственной собственности
ЗУ97	г. Курск, 1-й Весенний проезд	Земельные участки (территории) общего пользования (12.0.1)	3394	Из земель неразграниченной государственной собственности
ЗУ98	г. Курск	Земельные участки (территории) общего пользования (12.0.1)	583	Из земель неразграниченной государственной собственности
ЗУ99	г. Курск	Земельные участки (территории) общего пользования (12.0.1)	3955	Из земель неразграниченной государственной собственности
ЗУ101	г. Курск	Земельные участки (территории) общего пользования (12.0.1)	955	Из земель неразграниченной государственной собственности
ЗУ103	г. Курск	Земельные участки (территории) общего пользования (12.0.1)	2758	Из земель неразграниченной государственной собственности
ЗУ104	г. Курск	Земельные участки (территории) общего пользования (12.0.1)	24735	Из земель неразграниченной государственной собственности
ЗУ105	г. Курск	Земельные участки (территории) общего пользования (12.0.1)	22423	Из земель неразграниченной государственной собственности
ЗУ106	г. Курск	Земельные участки (территории) общего пользования (12.0.1)	2146	Из земель неразграниченной государственной собственности
ЗУ107	г. Курск	Земельные участки (территории) общего пользования (12.0.1)	5395	Из земель неразграниченной государственной собственности
ЗУ108	г. Курск	Земельные участки (территории) общего пользования (12.0.1)	1382	Из земель неразграниченной государственной собственности
ЗУ109	г. Курск, ул. Краснознаменная	Земельные участки (территории) общего пользования (12.0.1)	9124	Из земель неразграниченной государственной собственности
ЗУ110	г. Курск, ул. Ухтомского	Земельные участки (территории) общего пользования (12.0.1)	14031	Из земель неразграниченной государственной собственности
ЗУ111	г. Курск	Земельные участки (территории) общего пользования (12.0.1)	1171	Из земель неразграниченной государственной собственности

ЗУ112	г. Курск	Земельные участки (территории) общего пользования (12.0.1)	84	Из земель неразграниченной государственной собственности
ЗУ113	г. Курск	Земельные участки (территории) общего пользования (12.0.1)	373	Из земель неразграниченной государственной собственности
ЗУ114	г. Курск	Земельные участки (территории) общего пользования (12.0.1)	933	Из земель неразграниченной государственной собственности
ЗУ115	г. Курск	Земельные участки (территории) общего пользования (12.0.1)	28	Из земель неразграниченной государственной собственности
ЗУ116	г. Курск	Земельные участки (территории) общего пользования (12.0.1)	70	Из земель неразграниченной государственной собственности
ЗУ117	г. Курск, ул. Железнодорожная	Земельные участки (территории) общего пользования (12.0.1)	2806	Из земель неразграниченной государственной собственности
ЗУ118	г. Курск, ул. Железнодорожная	Земельные участки (территории) общего пользования (12.0.1)	2618	Из земель неразграниченной государственной собственности
ЗУ119	г. Курск	Земельные участки (территории) общего пользования (12.0.1)	233	Из земель неразграниченной государственной собственности
ЗУ120	г. Курск	Земельные участки (территории) общего пользования (12.0.1)	8952	Из земель неразграниченной государственной собственности
ЗУ121	г. Курск	Земельные участки (территории) общего пользования (12.0.1)	3010	Из земель неразграниченной государственной собственности
ЗУ123	г. Курск	Земельные участки (территории) общего пользования (12.0.1)	4907	Из земель неразграниченной государственной собственности
ЗУ124	г. Курск	Земельные участки (территории) общего пользования (12.0.1)	5105	Из земель неразграниченной государственной собственности
ЗУ127	г. Курск, ул. Дачная	Земельные участки (территории) общего пользования (12.0.1)	10520	Из земель неразграниченной государственной собственности
ЗУ128	г. Курск, 2-й Молодежный пер.	Земельные участки (территории) общего пользования (12.0.1)	1163	Из земель неразграниченной государственной собственности
ЗУ129	г. Курск	Земельные участки (территории) общего пользования (12.0.1)	1423	Из земель неразграниченной государственной собственности
ЗУ130	г. Курск, 4-й Агрегатный пер.	Земельные участки (территории) общего пользования (12.0.1)	781	Из земель неразграниченной государственной собственности

ЗУ131	г. Курск, 6-й Агрегатный пер.	Земельные участки (территории) общего пользования (12.0.1)	2398	Из земель неразграниченной государственной собственности
ЗУ132	г. Курск, 7-й Агрегатный пер.	Земельные участки (территории) общего пользования (12.0.1)	2091	Из земель неразграниченной государственной собственности
ЗУ134	г. Курск	Земельные участки (территории) общего пользования (12.0.1)	13328	Из земель неразграниченной государственной собственности
ЗУ136	г. Курск, 4-й Агрегатный пер.	Земельные участки (территории) общего пользования (12.0.1)	1595	Из земель неразграниченной государственной собственности
ЗУ137	г. Курск	Земельные участки (территории) общего пользования (12.0.1)	1858	Из земель неразграниченной государственной собственности
ЗУ138	г. Курск	Земельные участки (территории) общего пользования (12.0.1)	249	Из земель неразграниченной государственной собственности
ЗУ139	г. Курск	Земельные участки (территории) общего пользования (12.0.1)	339	Из земель неразграниченной государственной собственности
ЗУ140	г. Курск	Земельные участки (территории) общего пользования (12.0.1)	406	Из земель неразграниченной государственной собственности
ЗУ141	г. Курск	Земельные участки (территории) общего пользования (12.0.1)	773	Из земель неразграниченной государственной собственности
ЗУ143	г. Курск	Земельные участки (территории) общего пользования (12.0.1)	3214	Из земель неразграниченной государственной собственности
ЗУ144	г. Курск, ул. Усадебная	Земельные участки (территории) общего пользования (12.0.1)	6838	Из земель неразграниченной государственной собственности
ЗУ145	г. Курск, 5-й Щегровский пер.	Земельные участки (территории) общего пользования (12.0.1)	3069	Из земель неразграниченной государственной собственности
ЗУ146	г. Курск	Земельные участки (территории) общего пользования (12.0.1)	339	Из земель неразграниченной государственной собственности
ЗУ147	г. Курск	Земельные участки (территории) общего пользования (12.0.1)	1366	Из земель неразграниченной государственной собственности
ЗУ148	г. Курск	Земельные участки (территории) общего пользования (12.0.1)	2929	Из земель неразграниченной государственной собственности
ЗУ150	г. Курск	Земельные участки (территории) общего пользования (12.0.1)	1371	Из земель неразграниченной государственной собственности

ЗУ151	г. Курск, ул. Халинская	Земельные участки (территории) общего пользования (12.0.1)	1869	Раздел земельного участка 46:29:101065:1624
ЗУ152 .1	г. Курск	Земельные участки (территории) общего пользования (12.0.1)	1705	Из земель неразграниченной государственной собственности
ЗУ153	г. Курск	Земельные участки (территории) общего пользования (12.0.1)	7266	Из земель неразграниченной государственной собственности
ЗУ154	г. Курск	Земельные участки (территории) общего пользования (12.0.1)	735	Из земель неразграниченной государственной собственности
ЗУ155	г. Курск, ул. Восточная	Земельные участки (территории) общего пользования (12.0.1)	18091	Из земель неразграниченной государственной собственности
ЗУ156	г. Курск	Земельные участки (территории) общего пользования (12.0.1)	737	Из земель неразграниченной государственной собственности
ЗУ157	г. Курск	Земельные участки (территории) общего пользования (12.0.1)	522	Из земель неразграниченной государственной собственности
ЗУ158	г. Курск	Земельные участки (территории) общего пользования (12.0.1)	91	Из земель неразграниченной государственной собственности
ЗУ159	г. Курск, 2-я Агрегатная ул.	Земельные участки (территории) общего пользования (12.0.1)	1904	Из земель неразграниченной государственной собственности
ЗУ160	г. Курск	Земельные участки (территории) общего пользования (12.0.1)	480	Из земель неразграниченной государственной собственности
ЗУ161	г. Курск	Земельные участки (территории) общего пользования (12.0.1)	1693	Из земель неразграниченной государственной собственности
ЗУ162	г. Курск	Земельные участки (территории) общего пользования (12.0.1)	227	Из земель неразграниченной государственной собственности
ЗУ163	г. Курск	Земельные участки (территории) общего пользования (12.0.1)	6	Из земель неразграниченной государственной собственности
ЗУ164	г. Курск	Земельные участки (территории) общего пользования (12.0.1)	78	Из земель неразграниченной государственной собственности
ЗУ165	г. Курск	Земельные участки (территории) общего пользования (12.0.1)	2206	Из земель неразграниченной государственной собственности
ЗУ166	г. Курск	Земельные участки (территории) общего пользования (12.0.1)	504	Из земель неразграниченной государственной собственности

ЗУ167	г. Курск	Земельные участки (территории) общего пользования (12.0.1)	1276	Из земель неразграниченной государственной собственности
ЗУ168	г. Курск	Земельные участки (территории) общего пользования (12.0.1)	2124	Из земель неразграниченной государственной собственности
ЗУ169	г. Курск	Земельные участки (территории) общего пользования (12.0.1)	114	Из земель неразграниченной государственной собственности
ЗУ171	г. Курск	Земельные участки (территории) общего пользования (12.0.1)	183	Из земель неразграниченной государственной собственности
ЗУ172	г. Курск	Земельные участки (территории) общего пользования (12.0.1)	442	Из земель неразграниченной государственной собственности
ЗУ174	г. Курск	Земельные участки (территории) общего пользования (12.0.1)	695	Из земель неразграниченной государственной собственности
ЗУ175	г. Курск	Земельные участки (территории) общего пользования (12.0.1)	450	Из земель неразграниченной государственной собственности
ЗУ187	г. Курск	Земельные участки (территории) общего пользования (12.0.1)	19875	Из земель неразграниченной государственной собственности
ЗУ188	г. Курск	Земельные участки (территории) общего пользования (12.0.1)	15282	Раздел 46:29:101067:3
ЗУ189	г. Курск	Земельные участки (территории) общего пользования (12.0.1)	6860	Раздел 46:29:101067:3
ЗУ190	г. Курск	Земельные участки (территории) общего пользования (12.0.1)	7082	Раздел 46:29:101067:3
ЗУ191	г. Курск	Земельные участки (территории) общего пользования (12.0.1)	6148	Раздел 46:29:101067:3
ЗУ192	г. Курск	Земельные участки (территории) общего пользования (12.0.1)	6154	Раздел 46:29:101067:3
ЗУ193	г. Курск	Земельные участки (территории) общего пользования (12.0.1)	6754	Раздел 46:29:101067:3
ЗУ194	г. Курск	Земельные участки (территории) общего пользования (12.0.1)	6701	Раздел 46:29:101067:3
ЗУ198	г. Курск	Земельные участки (территории) общего пользования (12.0.1)	3592	Раздел 46:29:101067:3

ЗУ199	г. Курск	Земельные участки (территории) общего пользования (12.0.1)	4965	Из земель неразграниченной государственной собственности
ЗУ200	г. Курск	Земельные участки (территории) общего пользования (12.0.1)	16497	Раздел 46:29:101067:3
ЗУ209	г. Курск	Земельные участки (территории) общего пользования (12.0.1)	4967	Из земель неразграниченной государственной собственности
ЗУ210	г. Курск	Земельные участки (территории) общего пользования (12.0.1)	4887	Из земель неразграниченной государственной собственности
ЗУ211	г. Курск	Земельные участки (территории) общего пользования (12.0.1)	12068	Из земель неразграниченной государственной собственности
ЗУ212	г. Курск	Земельные участки (территории) общего пользования (12.0.1)	1194	Из земель неразграниченной государственной собственности
ЗУ213	г. Курск	Земельные участки (территории) общего пользования (12.0.1)	187	Из земель неразграниченной государственной собственности
ЗУ215	г. Курск, ул. Орджоникидзе	Земельные участки (территории) общего пользования (12.0.1)	20082	Из земель неразграниченной государственной собственности
ЗУ217	г. Курск	Земельные участки (территории) общего пользования (12.0.1)	6954	Из земель неразграниченной государственной собственности
ЗУ220	г. Курск	Земельные участки (территории) общего пользования (12.0.1)	188	Из земель неразграниченной государственной собственности
ЗУ222	г. Курск, ул. Щигровская 3я	Земельные участки (территории) общего пользования (12.0.1)	15895	Из земель неразграниченной государственной собственности
ЗУ223	г. Курск	Земельные участки (территории) общего пользования (12.0.1)	15711	Из земель неразграниченной государственной собственности
ЗУ225	г. Курск, г. Курск, ул. 2-я Щигровская,	Земельные участки (территории) общего пользования (12.0.1)	53	Из земель неразграниченной государственной собственности
ЗУ227	г. Курск, ул. 3-я Агрегатная	Земельные участки (территории) общего пользования (12.0.1)	2239	Из земель неразграниченной государственной собственности
ЗУ228	г. Курск	Земельные участки (территории) общего пользования (12.0.1)	12816	Из земель неразграниченной государственной собственности
ЗУ229	г. Курск	Земельные участки (территории) общего пользования (12.0.1)	952	Из земель неразграниченной государственной собственности

ЗУ230	г. Курск, 5-й Щигровский пер.	Земельные участки (территории) общего пользования (12.0.1)	3482	Из земель неразграниченной государственной собственности
ЗУ231	г. Курск	Земельные участки (территории) общего пользования (12.0.1)	2585	Из земель неразграниченной государственной собственности
ЗУ232	г. Курск, 8-й Щигровский пер.	Земельные участки (территории) общего пользования (12.0.1)	4223	Из земель неразграниченной государственной собственности
ЗУ233	г. Курск, 8-й Щигровский пер.	Земельные участки (территории) общего пользования (12.0.1)	2114	Из земель неразграниченной государственной собственности
ЗУ234	г. Курск	Земельные участки (территории) общего пользования (12.0.1)	8495	Из земель неразграниченной государственной собственности
ЗУ236	г. Курск, ул. Аэропортовская	Земельные участки (территории) общего пользования (12.0.1)	5304	Из земель неразграниченной государственной собственности
ЗУ237	г. Курск, ул. 2-я Вишневая	Земельные участки (территории) общего пользования (12.0.1)	174	Из земель неразграниченной государственной собственности
ЗУ239	г. Курск, 2-я Щигровская ул.	Земельные участки (территории) общего пользования (12.0.1)	220	Из земель неразграниченной государственной собственности
ЗУ240	г. Курск, 2-я Щигровская ул.	Земельные участки (территории) общего пользования (12.0.1)	16168	Из земель неразграниченной государственной собственности
ЗУ241	г. Курск	Земельные участки (территории) общего пользования (12.0.1)	3822	Из земель неразграниченной государственной собственности
ЗУ242	г. Курск	Земельные участки (территории) общего пользования (12.0.1)	80	Из земель неразграниченной государственной собственности
ЗУ243	г. Курск	Земельные участки (территории) общего пользования (12.0.1)	3937	Из земель неразграниченной государственной собственности
ЗУ244	г. Курск, 2-я Вишневая ул.	Земельные участки (территории) общего пользования (12.0.1)	174	Из земель неразграниченной государственной собственности
ЗУ245	г. Курск, ул. Жуковского	Земельные участки (территории) общего пользования (12.0.1)	40591	Из земель неразграниченной государственной собственности
ЗУ247	г. Курск, ул. Цюрупы	Земельные участки (территории) общего пользования (12.0.1)	68	Из земель неразграниченной государственной собственности
ЗУ248	г. Курск, ул. Станционная	Земельные участки (территории) общего пользования (12.0.1)	39	Из земель неразграниченной государственной собственности

ЗУ249	г. Курск, ул. Коммунальная	Земельные участки (территории) общего пользования (12.0.1)	327	Из земель неразграниченной государственной собственности
ЗУ251	г. Курск	Земельные участки (территории) общего пользования (12.0.1)	4756	Из земель неразграниченной государственной собственности
ЗУ253	г. Курск, 3-й Весенний проезд	Земельные участки (территории) общего пользования (12.0.1)	4485	Из земель неразграниченной государственной собственности
ЗУ255	г. Курск, 2-й Весенний проезд	Земельные участки (территории) общего пользования (12.0.1)	11726	Из земель неразграниченной государственной собственности
ЗУ264	г. Курск, ул. 1-я Агрегатная	Земельные участки (территории) общего пользования (12.0.1)	3793	Из земель неразграниченной государственной собственности
ЗУ265	г. Курск, ул. 1-я Агрегатная	Земельные участки (территории) общего пользования (12.0.1)	5564	Из земель неразграниченной государственной собственности
ЗУ266	г. Курск, ул. 1-я Агрегатная	Земельные участки (территории) общего пользования (12.0.1)	4714	Из земель неразграниченной государственной собственности
ЗУ267	г. Курск	Земельные участки (территории) общего пользования (12.0.1)	832	Из земель неразграниченной государственной собственности
ЗУ268	г. Курск	Земельные участки (территории) общего пользования (12.0.1)	5311	Из земель неразграниченной государственной собственности
ЗУ269	г. Курск	Земельные участки (территории) общего пользования (12.0.1)	25610	Из земель неразграниченной государственной собственности
ЗУ270	г. Курск, ул. Локомотивная	Земельные участки (территории) общего пользования (12.0.1)	3897	Из земель неразграниченной государственной собственности
ЗУ48	г. Курск	Земельные участки (территории) общего пользования (12.0.1)	2423	Из земель неразграниченной государственной собственности
ЗУ47	г. Курск	Земельные участки (территории) общего пользования (12.0.1)	5540	Из земель неразграниченной государственной собственности
ЗУ274	г. Курск	Земельные участки (территории) общего пользования (12.0.1)	157	Из земель неразграниченной государственной собственности
ЗУ42	г. Курск, ул. Станционная	Земельные участки (территории) общего пользования (12.0.1)	3402	Из земель неразграниченной государственной собственности

ЗУ45	г. Курск г. Курск ул. Станционная	Земельные участки (территории) общего пользования (12.0.1)	2867	Из земель неразграниченной государственной собственности
ЗУ173	г. Курск, ул. Кооперативная	Земельные участки (территории) общего пользования (12.0.1)	2688	Перераспределение 46:29:101012:6042 с землями, находящимися в государственной или муниципальной собственности
ЗУ43	г. Курск, ул. Станционная	Земельные участки (территории) общего пользования (12.0.1)	867	Из земель неразграниченной государственной собственности
ЗУ279	г. Курск, ул. Парижской Коммуны	Земельные участки (территории) общего пользования (12.0.1)	51	Из земель неразграниченной государственной собственности
ЗУ273	г. Курск, ул. Парижской Коммуны	Земельные участки (территории) общего пользования (12.0.1)	23	Из земель неразграниченной государственной собственности
ЗУ278	г. Курск, ул. Парижской Коммуны	Земельные участки (территории) общего пользования (12.0.1)	79	Из земель неразграниченной государственной собственности
ЗУ275	г. Курск, ул. Станционная	Земельные участки (территории) общего пользования (12.0.1)	2327	Из земель неразграниченной государственной собственности
ЗУ276	г. Курск, ул. Станционная	Земельные участки (территории) общего пользования (12.0.1)	2744	Из земель неразграниченной государственной собственности
ЗУ44	г. Курск, ул. Станционная	Земельные участки (территории) общего пользования (12.0.1)	6828	Из земель неразграниченной государственной собственности
ЗУ281	г. Курск, ул. Каширцева	Земельные участки (территории) общего пользования (12.0.1)	510	Из земель неразграниченной государственной собственности
ЗУ277	г. Курск, ул. Каширцева	Земельные участки (территории) общего пользования (12.0.1)	169	Из земель неразграниченной государственной собственности
ЗУ282	г. Курск, ул. Каширцева	Земельные участки (территории) общего пользования (12.0.1)	62	Из земель неразграниченной государственной собственности
ЗУ283	г. Курск, ул. Станционная	Земельные участки (территории) общего пользования (12.0.1)	444	Из земель неразграниченной государственной собственности
ЗУ284	г. Курск, выше ул. 1-я Агрегатная	Земельные участки (территории) общего пользования 12.0.1	20445	Из земель неразграниченной государственной собственности
ЗУ285	г. Курск, выше ул. 1-я Агрегатная	Улично-дорожная сеть 12.0.1	9119	Раздел 46:29:101066:5
ЗУ93	г. Курск	Земельные участки (территории) общего пользования (12.0.1)	2277	Из земель неразграниченной государственной собственности

ЗУ83	г. Курск	Земельные участки (территории) общего пользования (12.0.1)	1889	Из земель неразграниченной государственной собственности
ЗУ286	г. Курск, ул. Союзная	Земельные участки (территории) общего пользования (12.0.1)	105	Из земель неразграниченной государственной собственности
ЗУ224	г. Курск, ул. Союзная	Земельные участки (территории) общего пользования (12.0.1)	11930	Из земель неразграниченной государственной собственности
ЗУ287	г. Курск, ул. Союзная	Земельные участки (территории) общего пользования (12.0.1)	378	Из земель неразграниченной государственной собственности
ЗУ74	г. Курск, ул. Ухтомского	Земельные участки (территории) общего пользования (12.0.1)	6879	Перераспределение 46:29:101025:2898 с землями, находящимися в государственной или муниципальной собственности
ЗУ72	г. Курск	Земельные участки (территории) общего пользования (12.0.1)	1678	Из земель неразграниченной государственной собственности
ЗУ46	ул. Станционная	Земельные участки (территории) общего пользования (12.0.1)	2796	Из земель неразграниченной государственной собственности
ЗУ142	г. Курск	Земельные участки (территории) общего пользования (12.0.1)	1085	Из земель неразграниченной государственной собственности
ЗУ218	г. Курск	Земельные участки (территории) общего пользования (12.0.1)	23021	Из земель неразграниченной государственной собственности
ЗУ60	г. Курск, ул. Клюквинская	Земельные участки (территории) общего пользования (12.0.1)	10417	Из земель неразграниченной государственной собственности
ЗУ63	г. Курск	Земельные участки (территории) общего пользования (12.0.1)	8798	Из земель неразграниченной государственной собственности
ЗУ235	г. Курск, 2-я Клюквинская ул.	Земельные участки (территории) общего пользования (12.0.1)	11780	Перераспределение 46:29:101065:1655, 46:29:101065:1654 с землями
ЗУ271	г. Курск, ул. Чапаева	Земельные участки (территории) общего пользования (12.0.1)	27945	Из земель неразграниченной государственной собственности
ЗУ58	г. Курск	Земельные участки (территории) общего пользования (12.0.1)	2983	Из земель неразграниченной государственной собственности

Таблица 1.4 Внесение изменений (предыдущие)

Номер земельного участка	Местоположение	Вид разрешенного использования	Площадь земельного участка по проекту, кв. м	Способы образования земельного участка
46:29:101052:11/чзу1	Курская обл., г. Курск, ул. 2-я Рабочая, 22	-	4	Установление сервитута земельного участка для эксплуатации сооружения трамвайного пути 46:29:000000:5290
ЗУ60.1/чзу1	Курская обл., г. Курск, ул. Республиканская	-	3	Установление сервитута земельного участка для эксплуатации сооружения трамвайного пути 46:29:000000:5290
46:29:101026:105/чзу1	г. Курск, ул. Союзная , 41а	-	3,24	Установление сервитута земельного участка для эксплуатации сооружения трамвайного пути 46:29:000000:5290
46:29:101012:143/чзу1	г. Курск, ул. 8 Марта, д.67	-	3	Установление сервитута земельного участка для эксплуатации сооружения трамвайного пути 46:29:000000:5290
ЗУ294	г. Курск, с/т "Искра", уч. 7	Ведение садоводства	1063	Перераспределение ЗУ 46:29:101056:6 с землями, государственная собственность на которые не разграничена
ЗУ297	г. Курск, ул. Союзная, 12	Земельные участки (территории) общего пользования (12.0.1)	3987	Перераспределение ЗУ 46:29:101012:6122 с землями, государственная собственность на которые не разграничена
ЗУ298	г. Курск, ул. Союзная	Земельные участки (территории) общего пользования (12.0.1)	99	Из земель неразграниченной государственной собственности
ЗУ88	г. Курск, ул. Тенистая	Земельные участки (территории) общего пользования (12.0.1)	4614	Из земель неразграниченной государственной собственности
ЗУ149	г. Курск	Земельные участки (территории) общего пользования (12.0.1)	124	Из земель неразграниченной государственной собственности

Перечень и сведения о площади образуемых земельных участков, в том числе возможные способы их образования после внесения измененей на основании распоряжения Администрации города Курска от 05.03.2025г №117-ра)

Таблица 1а.

Номер земельного участка	Местоположение	Вид разрешенного использования	Площадь земельного участка по проекту, кв. м	Способы образования земельного участка
ЗУ52.1	Российская Федерация, Курская область, г. Курск, ул. Союзная	Земельные участки (территории) общего пользования 12.0	149314	перераспределение земельного участка с кадастровым номером 46:29:000000:5573 с землями, государственная собственность на которые не разграничена
ЗУ52.2	Российская Федерация, Курская область, г. Курск, ул. Союзная	Осуществление религиозных обрядов 3.7.1	200	перераспределение земельного участка с кадастровым номером 46:29:101024:823 с землями, государственная собственность на которые не разграничена
ЗУ52.3	Российская Федерация, Курская область, г. Курск, ул. Союзная, 20	Осуществление религиозных обрядов 3.7.1	4779	перераспределение земельного участка с кадастровым номером 46:29:101024:73 с землями, государственная собственность на которые не разграничена
ЗУ52.4	Российская Федерация, Курская область, г. Курск, ул. Союзная, 26	Земельные участки (территории) общего пользования 12.0	5690	перераспределение земельного участка с кадастровым номером 46:29:101024:86 с земл ями, государственная собственность на которые не разграничена
ЗУ52.5	Российская Федерация, Курская область, г. Курск, ул. Куйбышева	Благоустройство территории 12.0.2	2063	перераспределение земельного участка с кадастровым номером 46:29:101024:462 с земл ями, государственная собственность на которые не разграничена
ЗУ52.6	Российская Федерация, Курская область, г. Курск, ул. Союзная	Среднеэтажная жилая застройка 2.5	4410	перераспределение земельного участка с кадастровым номером 46:29:101024:2 с землями, государственная собственность на которые не разграничена
ЗУ52.7	Российская Федерация, Курская область, г. Курск, ул. 1-я Щигровская	Многоэтажная жилая застройка (высотная застройка) 2.6	5986	перераспределение земельного участка с кадастровым номером 46:29:101024:70 с земл ями, государственная собственность на которые не разграничена

Номер земельного участка	Местоположение	Вид разрешенного использования	Площадь земельного участка по проекту, кв. м	Способы образования земельного участка
ЗУ52.8	Российская Федерация, Курская область, г. Курск, ул. Союзная 26-б	Обеспечение занятий спортом в помещениях 5.1.2	215	перераспределение земельного участка с кадастровым номером 46:29:101024:1 с землями, государственная собственность на которые не разграничена
ЗУ52.9	Российская Федерация, Курская область, г. Курск, ул. Союзная 26	Обеспечение занятий спортом в помещениях 5.1.2	10487	перераспределение земельного участка с кадастровым номером 46:29:101024:3 (ранее планируемый проектом межевания как ЗУ52.1) с землями, государственная собственность на которые не разграничена
ЗУ52.10	Российская Федерация, Курская область, г. Курск, ул. Союзная 26	Коммунальное обслуживание 3.1	478	перераспределение земельного участка с кадастровым номером 46:29:101024:72 с земл ями, государственная собственность на которые не разграничена
ЗУ53.1	Российская Федерация, Курская область, г. Курск, ул. Союзная, 30-32	Амбулаторно- поликлиническое обслуживание 3.4.1	36163	образование части земельного учаска из 46:29:101024:640
ЗУ53.2	Российская Федерация, Курская область, г. Курск, ул. Союзная, 30-32	Амбулаторно- поликлиническое обслуживание 3.4.1	316	
ЗУ252.1	Российская Федерация, Курская область, г. Курск, ул. Усадебная	Земельные участки (территории) общего пользования 12.0	13005	раздел ранее планируемого проектом межевания ЗУ252
ЗУ252.2	Российская Федерация, Курская область, г. Курск, ул. Усадебная	Благоустройство территории 12.0.2	1136	
ЗУ299	Российская Федерация, Курская область, г. Курск, ул. Чайковского	Производственная деятельность 6.0	14907	перераспределение земельного участка с кадастровым номером 46:29:101054:1110 с земл ями, государственная собственность на которые не разграничена
ЗУ300	Российская Федерация, Курская область, г. Курск, ул. Чайковского	Производственная деятельность 6.0	1129	образование земельного участка из не разграниченных государственных земель
ЗУ256(1)	Российская Федерация, Курская область, г. Курск, ул. 1-я Агрегатная	Земельные участки (территории) общего пользования 12.0	234190	Изменение конфигурации ранее планируемого проектом межевания земельного участка ЗУ256(1) г. Курск, ул. 1-я Агрегатная
ЗУ301	Российская Федерация, Курская область, г. Курск, ул. 1-я Агрегатная	Объекты дорожного сервиса	1949	Перераспределение земельного участка 46:29:101063:3

3. Перечень сведения об отнесении (неотнесении) образуемых земельных участков к территории общего пользования.

В границах территории проектирования образованы земельные участки общего пользования. Сведения о площадях образуемых земельных участков под территории общего пользования, приведены в таблице 1.3. Ведомости координат поворотных точек представлены в формате mif, mid.

4. Целевое назначение лесов, вид (виды) разрешенного использования лесного участка, количественные и качественные характеристики лесного участка, сведения о нахождении лесного участка в границах особо защитных участков лесов.

В соответствии с лесохозяйственным регламентом все лесные участки в границах города Курск относятся к лесам Курского городского лесничества без деления на участковые лесничества со следующими количественными и качественными характеристиками:

- зона лесозащитного районирования – Курский лесостепной;
- зона лесосеменного районирования – 3;
- средний класс природной пожарной опасности - 3,5;
- вид лесов, расположенных на землях лесного фонда – защитные леса;
- категории защитных лесов – городские леса;
- виды разрешенного использования: заготовка древесины, заготовка и сбор не древесных лесных ресурсов, заготовка пищевых лесных ресурсов и сбор лекарственных растений, осуществление научно-исследовательской деятельности, образовательной деятельности, осуществление рекреационной деятельности, выращивание лесных плодовых, ягодных, декоративных растений, лекарственных растений, выращивание посадочного материала лесных растений (сеянцев, саженцев), переработка древесины и иных лесных ресурсов, осуществление религиозной деятельности. На всех лесных участках допускается осуществлять рекреационную деятельность. По функциональным зонам рекреационного пользования установлено: интенсивное посещение, строго регулируемое рекреационное использование и экстенсивное посещение;
- в защитных лесах запрещается осуществление деятельности, несовместимой с их целевым назначением и полезными функциями, создание лесоперерабатывающей инфраструктуры;
- в городских лесах запрещается проведение сплошных рубок лесных насаждений, использование токсичных химических препаратов, осуществление видов деятельности в сфере охотничьего хозяйства, ведение сельского хозяйства, разведка и добыча полезных

ископаемых, строительство объектов капитального строительства, за исключением велосипедных и беговых дорожек и гидротехнических сооружений;

В границах территории проектирования лесные участки представлены лесным кварталом № 23 – городские леса.

5. Условные номера образуемых земельных участков, кадастровые номера или иные ранее присвоенные государственные учетные номера существующих земельных участков, в отношении которых предполагаются их резервирование и (или) изъятие для государственных или муниципальных нужд.

Проектом межевания предусмотрено изъятие 2-х земельных участков:

1. Земельный участок с кадастровым номером 46:29:101027:1597 (Разрешенное использование - Для эксплуатации парковки автотранспорта, адрес: Курская область, г. Курск, ул. 1-я Агрегатная, площадь – 2905 кв.м. Собственность № 46:29:101027:1597-46/001/2018-2 от 27.07.2018, Ограничение прав и обременение объекта недвижимости-Ипотека в силу закона № 46:29:101027:1597-46/001/2018-3 от 27.07.2018);

Изъятие земельных участков осуществляется для государственных или муниципальных нужд в соответствии с законодательством (Земельный кодекс Российской Федерации" от 25.10.2001 N 136-ФЗ (ред. от 08.08.2024) (с изм. и доп., вступ. в силу с 01.09.2024), Глава VII.1. ст. 56.2)

6. Сведения о границах территории, применительно к которой осуществляется подготовка проекта межевания, содержащие перечень координат характерных точек таких границ в системе координат, используемой для ведения Единого государственного реестра недвижимости.

По результатам измерений и имеющимся сведениям о ситуации местности была определена проектная территория площадью – 11091783 кв.м.

Координаты характерных точек границ территории, применительно к которой осуществляется подготовка проекта межевания, определяются в соответствии с требованиями к точности определения координат характерных точек границ, установленных в соответствии с Градостроительным кодексом Российской Федерации для территориальных зон.

Координаты поворотных точек проектной территории

Таблица 1.5

Обозначение характерных точек границ	Координаты, м	
	X	Y
1	2	3
1	421685,45	1301538,87
2	421710,87	1301542,40
3	423414,44	1301779,02
4	424192,94	1301909,70
5	424608,02	1301973,99
6	424798,73	1302012,36
7	424840,90	1302022,47
8	424815,29	1302052,20
9	424822,21	1302139,50
10	424585,15	1302394,13
11	424635,39	1302569,18
12	424545,10	1302627,02
13	424660,95	1302743,17
14	424776,29	1302857,43
15	424777,85	1302918,64
16	424771,60	1303007,01
17	424801,89	1303029,50
18	424824,78	1303047,76
19	424860,85	1303070,23
20	424866,33	1303067,93
21	424872,05	1303065,27
22	424873,93	1303064,39
23	424879,40	1303061,76
24	424884,95	1303059,03
25	424901,04	1303051,28
26	424905,94	1303052,90
27	424908,88	1303054,41
28	424917,41	1303061,64
29	424930,29	1303072,56
30	424940,99	1303085,18
31	424954,56	1303113,44
32	424959,59	1303126,91
33	424963,74	1303139,09
34	424965,89	1303144,97
35	424966,65	1303148,07
36	424897,41	1303183,93
37	424881,68	1303192,35
38	424892,24	1303213,01
39	424843,80	1303237,28
40	424838,12	1303244,65
41	424856,60	1303272,03
42	424847,10	1303279,01
43	424843,74	1303281,46
44	424834,93	1303276,37
45	424832,90	1303280,30
46	424827,76	1303290,55

1	2	3
47	424838,25	1303296,90
48	424841,58	1303298,89
49	424843,78	1303304,47
50	424845,32	1303310,67
51	424848,54	1303312,24
52	424898,40	1303362,66
53	424905,13	1303369,26
54	424894,08	1303383,50
55	424891,61	1303385,98
56	424878,55	1303398,07
57	424868,49	1303407,38
58	424872,35	1303411,87
59	424867,65	1303417,52
60	424852,08	1303436,22
61	424823,62	1303466,53
62	424778,93	1303429,54
63	424719,91	1303389,52
64	424695,30	1303403,21
65	424693,35	1303413,00
66	424701,03	1303454,03
67	424705,71	1303498,88
68	424707,96	1303548,78
69	424710,00	1303622,73
70	424714,77	1303727,59
71	424704,34	1303793,15
72	424704,09	1303828,01
73	424721,25	1303949,79
74	424722,88	1304031,50
75	424732,89	1304107,19
76	424757,37	1304161,21
77	424778,41	1304224,28
78	424790,77	1304269,92
79	424801,39	1304346,00
80	424799,67	1304353,41
81	424781,79	1304357,71
82	424782,62	1304361,99
83	424765,89	1304365,93
84	424755,66	1304368,57
85	424733,77	1304373,78
86	424732,67	1304369,51
87	424510,08	1304422,99
88	424349,19	1304253,13
89	424312,00	1304249,33
90	424154,34	1304061,86
91	424084,83	1303997,52
92	424020,08	1303969,86
93	423985,07	1303951,75
94	423898,51	1303919,06
95	423857,76	1303912,46
96	423859,31	1303905,05
97	423861,52	1303892,64
98	423867,42	1303864,69
99	423855,48	1303857,98

1	2	3
100	423842,96	1303856,26
101	423838,06	1303855,90
102	423836,36	1303855,81
103	423811,45	1303854,19
104	423791,74	1303852,73
105	423778,73	1303851,62
106	423769,12	1303850,59
107	423749,99	1303846,02
108	423732,77	1303844,14
109	423671,52	1303836,78
110	423630,66	1303828,77
111	423587,33	1303825,47
112	423513,57	1303817,00
113	423502,66	1303815,67
114	423444,40	1303807,98
115	423410,88	1303805,12
116	423393,35	1303800,85
117	423379,73	1303799,04
118	423373,53	1303798,29
119	423209,57	1303777,55
120	423137,49	1303766,66
121	423039,73	1303753,93
122	423021,21	1303750,79
123	423001,64	1303747,66
124	422970,90	1303741,33
125	422971,97	1303892,63
126	422876,53	1303887,51
127	422783,69	1303882,77
128	422747,18	1303880,93
129	422655,40	1303870,98
130	422552,13	1303861,81
131	422568,06	1303936,20
132	422575,04	1303976,65
133	422573,15	1304019,47
134	422549,88	1304235,74
135	422515,97	1304530,90
136	422501,23	1304681,81
137	422492,65	1304740,38
138	422466,40	1304846,37
139	422439,79	1304916,36
140	422425,62	1304976,77
141	422422,32	1304990,79
142	422389,38	1305169,13
143	422364,30	1305243,42
144	422362,06	1305252,33
145	422324,12	1305401,11
146	422316,33	1305431,77
147	422315,73	1305431,77
148	422235,06	1305730,26
149	422164,89	1305731,22
150	421887,54	1305734,58
151	421560,80	1305736,59
152	421555,43	1305818,22

1	2	3
153	421536,90	1306099,23
154	421539,12	1306106,28
155	421532,13	1306115,97
156	421506,74	1306116,75
157	421507,20	1306111,83
158	421481,50	1306113,42
159	421476,00	1306112,55
160	421424,50	1306111,71
161	421425,31	1306255,62
162	421425,62	1306270,92
163	421425,72	1306313,61
164	421427,93	1306314,42
165	421421,07	1306348,95
166	421431,60	1306352,28
167	421425,74	1306370,43
168	421429,95	1306373,01
169	421414,26	1306432,32
170	421416,98	1306433,70
171	421411,80	1306451,64
172	421406,06	1306473,87
173	421402,91	1306495,29
174	421400,81	1306507,20
175	421325,40	1306522,14
176	421127,19	1306615,14
177	421072,81	1306640,64
178	421005,74	1306616,25
179	421005,64	1306616,22
180	420993,98	1306611,96
181	420965,01	1306601,37
182	421079,32	1306297,29
183	421217,04	1305931,77
184	421270,37	1305789,90
185	421296,13	1305721,35
186	421320,08	1305657,64
187	421316,43	1305656,40
188	421420,98	1305388,60
189	421436,01	1305350,69
190	421479,71	1305237,88
191	421274,39	1305169,89
192	421264,05	1305159,97
193	421258,49	1305137,24
194	421211,16	1304808,95
195	421227,27	1304760,81
196	421135,74	1304779,09
197	421120,20	1304716,59
198	421053,11	1304408,05
199	421003,91	1304168,59
200	420995,62	1304127,04
201	420967,97	1304009,63
202	420944,57	1303895,78
203	420930,12	1303816,89
204	420903,35	1303709,07
205	420874,60	1303616,27

1	2	3
206	420623,38	1303672,85
207	420616,20	1303675,30
208	420534,91	1303692,08
209	420453,38	1303701,66
210	420375,73	1303737,61
211	420374,79	1303732,81
212	420369,51	1303664,05
213	420354,22	1303539,15
214	420358,18	1303462,82
215	420377,05	1303344,88
216	420395,98	1303236,74
217	420439,56	1303148,02
218	420448,26	1303127,28
219	420482,97	1303044,58
220	420541,32	1302955,78
221	420560,57	1302936,60
222	420669,40	1302828,08
223	420674,30	1302826,74
224	420771,74	1302732,85
225	420820,18	1302682,60
226	420843,54	1302662,74
227	420915,27	1302581,62
228	420959,58	1302539,61
229	421006,37	1302468,17
230	421009,05	1302464,15
231	421078,08	1302383,06
232	421144,13	1302290,79
233	421227,08	1302212,30
234	421256,85	1302179,98
235	421286,03	1302148,48
236	421307,17	1302125,52
237	421398,28	1302027,57
238	421508,83	1301921,19
239	421624,84	1301809,06
240	421668,23	1301736,35
241	421708,96	1301669,85
242	421703,93	1301665,09
243	421701,79	1301659,90
244	421699,59	1301645,52
245	421698,48	1301630,03
246	421687,41	1301618,67
1	421685,45	1301538,87

7. Описание местоположения границ образуемых земельных участков в соответствии с утвержденном проектом межевания территории (перечень координат характерных точек образуемых земельных участков)

Условный номер земельного участка :ЗУ1.н

(указывается в случае, если предусматривается образование двух и более земельных участков)

Площадь земельного участка 22176 м^2

(указывается проектная площадь образуемого земельного участка, вычисленная с использованием технологических и программных средств, в том числе размещенных на официальном сайте федерального органа исполнительной власти, уполномоченного Правительством Российской Федерации на осуществление государственного кадастрового учета, государственной регистрации прав, ведение Единого государственного реестра недвижимости и предоставление сведений, содержащихся в Едином государственном реестре недвижимости, в информационно-телекоммуникационной сети "Интернет" (далее - официальный сайт), с округлением до 1 квадратного метра. Указанное значение площади земельного участка может быть уточнено при проведении кадастровых работ не более чем на десять процентов)

Обозначение характерных точек границ	Координаты, м (указываются в случае подготовки схемы расположения земельного участка с использованием технологических и программных средств, в том числе размещенных на официальном сайте. Значения координат, полученные с использованием указанных технологических и программных средств, указываются с округлением до 0,01 метра)	
	X	Y
1	2	3
22	422475,92	1303723,69
23	422476,36	1303735,09
27	422444,66	1303767,27
1088	422419,19	1303790,92
1089	422419,60	1303791,42
1090	422050,20	1304136,19
1091	422046,88	1304135,34
1092	422044,72	1304133,70
1093	422039,26	1304120,08
1094	422034,42	1304106,27
1095	422034,47	1304101,34
1096	422036,84	1304095,17
1097	422038,41	1304092,65
1098	422107,36	1304027,83
1099	422137,97	1303999,50
1100	422147,18	1303991,67
1101	422157,59	1303983,05
1102	422188,25	1303954,06
1103	422212,17	1303930,90
1104	422232,50	1303911,37
1105	422235,30	1303910,75
1106	422244,25	1303906,00
1107	422390,82	1303765,87
1108	422393,12	1303766,40
1109	422436,37	1303725,19
1110	422449,70	1303715,62
22	422475,92	1303723,69
1111	422215,45	1303938,39
1112	422217,77	1303941,08
1113	422215,88	1303942,69
1114	422213,56	1303940,01
1111	422215,45	1303938,39
1115	422091,46	1304051,38
1116	422092,46	1304051,38
1117	422092,46	1304052,38
1118	422091,46	1304052,38
1115	422091,46	1304051,38

Условный номер земельного участка :ЗУ2.н

(указывается в случае, если предусматривается образование двух и более земельных участков)

Площадь земельного участка 935 м^2

(указывается проектная площадь образуемого земельного участка, вычисленная с использованием технологических и программных средств, в том числе размещенных на официальном сайте федерального органа исполнительной власти, уполномоченного Правительством Российской Федерации на осуществление государственного кадастрового учета, государственной регистрации прав, ведение Единого государственного реестра недвижимости и предоставление сведений, содержащихся в Едином государственном реестре недвижимости, в информационно-телекоммуникационной сети "Интернет" (далее - официальный сайт), с округлением до 1 квадратного метра. Указанное значение площади земельного участка может быть уточнено при проведении кадастровых работ не более чем на десять процентов)

Обозначение характерных точек границ	Координаты, м (указываются в случае подготовки схемы расположения земельного участка с использованием технологических и программных средств, в том числе размещенных на официальном сайте. Значения координат, полученные с использованием указанных технологических и программных средств, указываются с округлением до 0,01 метра)	
	X	Y
1	2	3
1	423080,15	1303267,05
2	423081,07	1303269,51
3	423083,58	1303273,13
4	423085,93	1303278,03
5	423089,27	1303284,08
6	423059,24	1303301,71
7	423055,77	1303294,97
8	423053,41	1303290,45
9	423051,10	1303285,65
10	423047,75	1303279,92
11	423046,16	1303277,25
12	423048,18	1303276,32
13	423056,44	1303271,89
14	423058,98	1303270,52
15	423062,51	1303268,57
16	423066,45	1303265,77
17	423070,00	1303264,43
18	423074,38	1303262,21
19	423076,62	1303260,92
20	423077,68	1303262,80
21	423078,60	1303264,26
1	423080,15	1303267,05

Условный номер земельного участка :ЗУ3.н

(указывается в случае, если предусматривается образование двух и более земельных участков)

Площадь земельного участка 1556 м^2

(указывается проектная площадь образуемого земельного участка, вычисленная с использованием технологических и программных средств, в том числе размещенных на официальном сайте федерального органа исполнительной власти, уполномоченного Правительством Российской Федерации на осуществление государственного кадастрового учета, государственной регистрации прав, ведение Единого государственного реестра недвижимости и предоставление сведений, содержащихся в Едином государственном реестре недвижимости, в информационно-телекоммуникационной сети "Интернет" (далее - официальный сайт), с округлением до 1 квадратного метра. Указанное значение площади земельного участка может быть уточнено при проведении кадастровых работ не более чем на десять процентов)

Обозначение характерных точек границ	Координаты, м (указываются в случае подготовки схемы расположения земельного участка с использованием технологических и программных средств, в том числе размещенных на официальном сайте. Значения координат, полученные с использованием указанных технологических и программных средств, указываются с округлением до 0,01 метра)	
	X	Y
1	2	3
24	421878,37	1302686,41
25	421892,24	1302689,83
26	421888,45	1302711,94
28	421893,78	1302712,73
29	421892,16	1302721,84
30	421871,78	1302718,21
31	421864,04	1302710,92
32	421856,74	1302718,97
33	421837,66	1302700,10
34	421839,15	1302698,49
35	421860,78	1302674,23

1	2	3
36	421876,98	1302688,72
24	421878,37	1302686,41

Условный номер земельного участка :ЗУ4.н

(указывается в случае, если предусматривается образование двух и более земельных участков)

Площадь земельного участка 2861 м^2

(указывается проектная площадь образуемого земельного участка, вычисленная с использованием технологических и программных средств, в том числе размещенных на официальном сайте федерального органа исполнительной власти, уполномоченного Правительством Российской Федерации на осуществление государственного кадастрового учета, государственной регистрации прав, ведение Единого государственного реестра недвижимости и предоставление сведений, содержащихся в Едином государственном реестре недвижимости, в информационно-телекоммуникационной сети "Интернет" (далее - официальный сайт), с округлением до 1 квадратного метра. Указанное значение площади земельного участка может быть уточнено при проведении кадастровых работ не более чем на десять процентов)

Обозначение характерных точек границ	Координаты, м (указываются в случае подготовки схемы расположения земельного участка с использованием технологических и программных средств, в том числе размещенных на официальном сайте. Значения координат, полученные с использованием указанных технологических и программных средств, указываются с округлением до 0,01 метра)	
	X	Y
1	2	3
39	422300,52	1302932,78
40	422297,78	1302953,56
41	422295,12	1302973,18
42	422280,50	1302984,78
43	422273,73	1302983,84
44	422273,74	1302983,77
45	422240,51	1302979,18
46	422243,14	1302961,35
47	422246,68	1302939,52
48	422246,62	1302937,49
49	422243,86	1302937,04
50	422244,00	1302930,73
51	422244,47	1302923,83
52	422251,72	1302924,79
53	422263,88	1302926,85
39	422300,52	1302932,78

Условный номер земельного участка :ЗУ24

(указывается в случае, если предусматривается образование двух и более земельных участков)

Площадь земельного участка 7238 м^2

(указывается проектная площадь образуемого земельного участка, вычисленная с использованием технологических и программных средств, в том числе размещенных на официальном сайте федерального органа исполнительной власти, уполномоченного Правительством Российской Федерации на осуществление государственного кадастрового учета, государственной регистрации прав, ведение Единого государственного реестра недвижимости и предоставление сведений, содержащихся в Едином государственном реестре недвижимости, в информационно-телекоммуникационной сети "Интернет" (далее - официальный сайт), с округлением до 1 квадратного метра. Указанное значение площади земельного участка может быть уточнено при проведении кадастровых работ не более чем на десять процентов)

Обозначение характерных точек границ	Координаты, м (указываются в случае подготовки схемы расположения земельного участка с использованием технологических и программных средств, в том числе размещенных на официальном сайте. Значения координат, полученные с использованием указанных технологических и программных средств, указываются с округлением до 0,01 метра)	
	X	Y
1	2	3
54	424500,19	1303629,40
55	424497,97	1303661,93
56	424485,72	1303666,47
57	424470,75	1303672,00
58	424450,72	1303679,39
59	424424,15	1303689,00
60	424393,98	1303699,55
61	424366,99	1303712,11
62	424361,32	1303714,08
63	424341,99	1303721,19
64	424322,62	1303728,29
65	424322,01	1303728,52
66	424293,58	1303739,17
67	424269,47	1303747,90

1	2	3
68	424250,14	1303755,03
69	424230,77	1303762,18
70	424201,19	1303773,16
71	424177,55	1303781,88
72	424158,23	1303789,00
73	424138,94	1303796,16
74	424139,07	1303797,38
75	424137,73	1303795,50
76	424132,72	1303789,32
77	424136,91	1303786,83
78	424135,32	1303782,24
79	424154,95	1303774,91
80	424175,41	1303767,26
81	424195,92	1303759,63
82	424217,21	1303751,89
83	424216,65	1303750,60
84	424236,64	1303743,51
85	424235,81	1303741,14
86	424261,10	1303731,18
87	424260,06	1303728,56
88	424284,23	1303716,88
89	424284,60	1303717,68
90	424286,33	1303722,23
91	424287,10	1303724,12
92	424307,81	1303716,26
93	424326,63	1303707,41
94	424325,45	1303704,13
95	424339,01	1303699,44
96	424341,99	1303708,55
97	424354,42	1303703,82
98	424363,36	1303700,43
99	424362,02	1303696,69
100	424377,44	1303690,87
101	424380,71	1303689,63
102	424383,61	1303688,50
103	424384,25	1303688,06
104	424388,95	1303686,04
105	424391,29	1303684,95
106	424392,12	1303684,57
107	424391,30	1303682,20
108	424403,15	1303676,99
109	424403,84	1303678,64
110	424412,91	1303676,41
111	424424,79	1303671,74
112	424421,83	1303663,20
113	424423,19	1303662,57
114	424424,52	1303661,95
115	424443,40	1303653,19
116	424461,38	1303646,42
117	424466,00	1303644,68
118	424481,26	1303639,06
119	424480,85	1303638,13
54	424500,19	1303629,40

Условный номер земельного участка :ЗУ25

(указывается в случае, если предусматривается образование двух и более земельных участков)

Площадь земельного участка 60633 м^2

(указывается проектная площадь образуемого земельного участка, вычисленная с использованием технологических и программных средств, в том числе размещенных на официальном сайте федерального органа исполнительной власти, уполномоченного Правительством Российской Федерации на осуществление государственного кадастрового учета, государственной регистрации прав, ведение Единого государственного реестра недвижимости и предоставление сведений, содержащихся в Едином государственном реестре недвижимости, в информационно-телекоммуникационной сети "Интернет" (далее - официальный сайт), с округлением до 1 квадратного метра. Указанное значение площади земельного участка может быть уточнено при проведении кадастровых работ не более чем на десять процентов)

Обозначение характерных точек границ	Координаты, м (указываются в случае подготовки схемы расположения земельного участка с использованием технологических и программных средств, в том числе размещенных на официальном сайте. Значения координат, полученные с использованием указанных технологических и программных средств, указываются с округлением до 0,01 метра)	
	X	Y
1	2	3
120	424634,88	1304169,94
121	424647,03	1304200,29
122	424656,67	1304220,70
123	424661,86	1304232,27
124	424686,07	1304222,79
125	424689,36	1304221,54
126	424692,83	1304220,60
127	424706,84	1304270,76
128	424659,35	1304287,86
129	424662,18	1304306,64
130	424663,94	1304318,27
131	424713,51	1304302,12
132	424721,00	1304324,26
133	424716,76	1304326,04
134	424653,17	1304347,51
135	424651,71	1304359,36
136	424729,61	1304333,86
137	424733,69	1304332,36
138	424739,47	1304352,38
139	424729,87	1304355,03
140	424732,86	1304369,40
141	424732,67	1304369,51
142	424510,09	1304422,99
143	424349,20	1304253,13
144	424312,01	1304249,33
145	424154,34	1304061,86
146	424150,97	1304058,74
147	424150,47	1304058,15
148	424166,11	1304056,73
149	424166,39	1304054,69
150	424172,00	1304054,10
151	424174,34	1304070,57
152	424188,46	1304084,98
153	424209,57	1304082,73
154	424211,49	1304100,20
155	424212,18	1304106,92
156	424211,54	1304121,97
157	424213,08	1304131,70
158	424254,50	1304126,60
159	424254,95	1304132,92
160	424238,48	1304135,15
161	424239,41	1304144,67
162	424249,19	1304153,88

1	2	3
163	424256,52	1304153,38
164	424260,39	1304187,80
165	424274,66	1304186,24
166	424277,01	1304186,14
167	424282,44	1304192,97
168	424282,90	1304192,95
169	424321,79	1304239,09
170	424361,57	1304234,93
171	424376,50	1304233,35
172	424379,09	1304252,70
173	424400,13	1304265,07
174	424420,03	1304263,02
175	424416,28	1304229,23
176	424456,05	1304224,92
177	424470,91	1304223,34
178	424510,66	1304219,14
179	424507,92	1304194,25
180	424507,75	1304192,68
181	424557,14	1304185,42
182	424604,87	1304153,23
183	424624,79	1304144,65
120	424634,88	1304169,94

Условный номер земельного участка :ЗУ26

(указывается в случае, если предусматривается образование двух и более земельных участков)

Площадь земельного участка 29877 м^2

(указывается проектная площадь образуемого земельного участка, вычисленная с использованием технологических и программных средств, в том числе размещенных на официальном сайте федерального органа исполнительной власти, уполномоченного Правительством Российской Федерации на осуществление государственного кадастрового учета, государственной регистрации прав, ведение Единого государственного реестра недвижимости и предоставление сведений, содержащихся в Едином государственном реестре недвижимости, в информационно-телекоммуникационной сети "Интернет" (далее - официальный сайт), с округлением до 1 квадратного метра. Указанное значение площади земельного участка может быть уточнено при проведении кадастровых работ не более чем на десять процентов)

Обозначение характерных точек границ	Координаты, м (указываются в случае подготовки схемы расположения земельного участка с использованием технологических и программных средств, в том числе размещенных на официальном сайте. Значения координат, полученные с использованием указанных технологических и программных средств, указываются с округлением до 0,01 метра)	
	X	Y
1	2	3
184	424714,77	1303727,59
185	424704,34	1303793,15
186	424704,09	1303828,01
187	424721,25	1303949,79
188	424722,88	1304031,50
189	424732,89	1304107,19
190	424757,37	1304161,21
191	424778,41	1304224,28
192	424790,77	1304269,92
193	424801,39	1304346,00
194	424799,67	1304353,41
195	424781,69	1304357,73
196	424778,18	1304341,71
197	424779,08	1304339,13
198	424777,77	1304332,99
199	424774,56	1304321,72
200	424772,49	1304312,77
201	424766,58	1304314,55
202	424764,66	1304305,68
203	424770,58	1304303,52

1	2	3
204	424761,29	1304273,28
205	424761,06	1304273,36
206	424750,90	1304251,37
207	424761,55	1304247,99
208	424756,46	1304233,32
209	424754,61	1304226,07
210	424751,29	1304216,52
211	424748,39	1304217,52
212	424739,10	1304220,78
213	424736,95	1304214,41
214	424736,50	1304213,13
215	424734,46	1304207,39
216	424733,80	1304205,79
217	424728,98	1304192,41
218	424720,63	1304194,85
219	424720,46	1304194,38
220	424711,74	1304197,45
221	424711,57	1304198,36
222	424702,34	1304201,61
223	424685,73	1304207,31
122	424656,67	1304220,70
121	424647,03	1304200,29
224	424671,58	1304182,79
225	424678,50	1304195,88
226	424680,58	1304191,74
227	424689,54	1304174,65
228	424693,58	1304166,71
229	424691,14	1304162,41
230	424686,80	1304154,78
231	424689,62	1304153,27
232	424684,90	1304143,58
233	424683,51	1304140,19
234	424682,25	1304138,41
235	424690,50	1304133,47
236	424699,30	1304128,47
237	424706,47	1304120,32
238	424704,60	1304110,38
239	424705,90	1304109,73
240	424707,94	1304108,67
241	424707,53	1304102,80
242	424706,99	1304094,63
243	424706,65	1304091,27
244	424706,49	1304089,97
245	424706,42	1304089,37
246	424704,36	1304080,54
247	424705,20	1304080,31
248	424704,87	1304079,26
249	424704,01	1304076,62
250	424703,36	1304073,70
251	424697,45	1304059,96
252	424696,83	1304057,79
253	424698,73	1304057,03
254	424701,11	1304056,20

1	2	3
255	424698,97	1304049,11
256	424696,31	1304050,05
257	424695,46	1304049,83
258	424693,95	1304045,60
259	424693,22	1304045,89
260	424690,75	1304037,03
261	424690,43	1304035,88
262	424690,13	1304034,93
263	424689,72	1304033,60
264	424688,84	1304030,74
265	424693,53	1304029,45
266	424691,14	1304021,65
267	424691,80	1304021,42
268	424690,82	1304017,75
269	424689,66	1304015,70
270	424698,32	1304013,15
271	424695,58	1304003,02
272	424694,56	1303998,59
273	424695,22	1303998,35
274	424694,33	1303995,34
275	424697,11	1303994,51
276	424695,07	1303988,32
277	424694,70	1303987,16
278	424691,94	1303975,50
279	424689,54	1303965,62
280	424688,61	1303962,52
281	424689,82	1303962,13
282	424689,37	1303960,86
283	424693,01	1303959,51
284	424689,04	1303948,69
285	424688,17	1303949,09
286	424687,09	1303946,43
287	424684,95	1303940,86
288	424688,26	1303939,72
289	424685,48	1303929,99
290	424688,98	1303928,49
291	424687,47	1303918,01
292	424687,32	1303916,89
293	424686,86	1303913,77
294	424686,04	1303907,17
295	424687,86	1303885,74
296	424680,03	1303862,43
297	424679,12	1303858,33
298	424676,75	1303850,47
299	424674,43	1303851,40
300	424671,14	1303838,56
301	424669,61	1303834,70
302	424665,62	1303823,32
303	424663,94	1303818,64
304	424662,21	1303814,40
305	424677,19	1303809,48
306	424675,81	1303805,41
307	424672,36	1303794,85

1	2	3
308	424671,41	1303791,83
309	424680,01	1303789,00
310	424683,00	1303769,48
311	424678,05	1303769,80
312	424678,17	1303769,04
313	424679,69	1303769,10
314	424679,67	1303767,72
315	424679,27	1303763,86
316	424679,15	1303763,20
317	424678,90	1303762,27
318	424684,74	1303760,99
319	424684,80	1303748,58
320	424684,45	1303738,94
321	424683,82	1303739,17
322	424683,54	1303736,39
323	424683,17	1303732,85
324	424691,87	1303731,29
325	424689,90	1303712,06
326	424689,11	1303707,28
327	424692,74	1303704,44
328	424691,89	1303698,91
329	424688,41	1303677,85
330	424687,92	1303675,65
331	424686,27	1303663,83
332	424685,94	1303662,08
333	424683,92	1303652,17
334	424685,50	1303652,05
335	424684,45	1303646,13
336	424683,88	1303643,90
337	424681,46	1303633,73
338	424680,37	1303630,34
339	424684,15	1303629,35
340	424682,09	1303613,91
341	424682,91	1303613,61
342	424681,76	1303603,23
343	424680,82	1303603,32
344	424679,41	1303588,33
345	424680,71	1303588,32
346	424680,28	1303583,82
347	424679,16	1303584,11
348	424679,08	1303583,39
349	424680,42	1303583,08
350	424678,41	1303573,51
351	424678,10	1303572,02
352	424677,74	1303569,57
353	424677,92	1303569,54
354	424676,54	1303563,39
355	424677,16	1303563,12
356	424674,64	1303552,50
357	424674,06	1303552,56
358	424673,59	1303549,76
359	424679,12	1303548,77
360	424678,27	1303540,59

1	2	3
361	424677,87	1303537,69
362	424686,21	1303533,76
363	424686,08	1303514,45
364	424685,58	1303507,02
365	424685,13	1303499,37
366	424684,88	1303495,73
367	424682,78	1303495,96
368	424681,81	1303495,96
369	424680,78	1303492,11
370	424680,43	1303490,93
371	424683,70	1303490,15
372	424681,65	1303475,10
373	424681,05	1303471,15
374	424678,42	1303453,18
375	424677,54	1303449,59
376	424675,29	1303440,58
377	424674,50	1303437,31
378	424674,20	1303436,32
379	424673,48	1303434,02
380	424672,86	1303431,40
381	424672,03	1303428,34
382	424668,40	1303412,65
383	424670,83	1303410,91
384	424697,82	1303401,82
385	424695,30	1303403,21
386	424693,35	1303413,00
387	424701,03	1303454,03
388	424705,71	1303498,88
389	424707,96	1303548,78
390	424710,00	1303622,73
184	424714,77	1303727,59

Условный номер земельного участка :ЗУ55.3

(указывается в случае, если предусматривается образование двух и более земельных участков)

Площадь земельного участка 2703 м^2

(указывается проектная площадь образуемого земельного участка, вычисленная с использованием технологических и программных средств, в том числе размещенных на официальном сайте федерального органа исполнительной власти, уполномоченного Правительством Российской Федерации на осуществление государственного кадастрового учета, государственной регистрации прав, ведение Единого государственного реестра недвижимости и предоставление сведений, содержащихся в Едином государственном реестре недвижимости, в информационно-телекоммуникационной сети "Интернет" (далее - официальный сайт), с округлением до 1 квадратного метра. Указанное значение площади земельного участка может быть уточнено при проведении кадастровых работ не более чем на десять процентов)

Обозначение характерных точек границ	Координаты, м (указываются в случае подготовки схемы расположения земельного участка с использованием технологических и программных средств, в том числе размещенных на официальном сайте. Значения координат, полученные с использованием указанных технологических и программных средств, указываются с округлением до 0,01 метра)	
	X	Y
1	2	3
391	422440,13	1302083,62
392	422438,41	1302095,29
393	422436,70	1302107,23
394	422355,51	1302095,60
395	422356,73	1302085,28
396	422331,31	1302081,27
397	422320,88	1302079,49
398	422328,34	1302026,23
399	422335,35	1302026,90
400	422329,60	1302068,30
391	422440,13	1302083,62

Условный номер земельного участка :ЗУ86

(указывается в случае, если предусматривается образование двух и более земельных участков)

Площадь земельного участка 1822 м^2

(указывается проектная площадь образуемого земельного участка, вычисленная с использованием технологических и программных средств, в том числе размещенных на официальном сайте федерального органа исполнительной власти, уполномоченного Правительством Российской Федерации на осуществление государственного кадастрового учета, государственной регистрации прав, ведение Единого государственного реестра недвижимости и предоставление сведений, содержащихся в Едином государственном реестре недвижимости, в информационно-телекоммуникационной сети "Интернет" (далее - официальный сайт), с округлением до 1 квадратного метра. Указанное значение площади земельного участка может быть уточнено при проведении кадастровых работ не более чем на десять процентов)

Обозначение характерных точек границ	Координаты, м (указываются в случае подготовки схемы расположения земельного участка с использованием технологических и программных средств, в том числе размещенных на официальном сайте. Значения координат, полученные с использованием указанных технологических и программных средств, указываются с округлением до 0,01 метра)	
	X	Y
1	2	3
401	422452,36	1303960,15
402	422514,01	1303968,32
403	422560,19	1303971,90
404	422554,93	1303980,04
405	422522,21	1303976,57
406	422501,01	1303974,61
407	422500,80	1303974,18
408	422476,64	1303971,82
409	422472,77	1303971,32
410	422445,27	1303968,68
411	422435,57	1303966,69
412	422400,72	1303962,59
413	422400,11	1303964,26
414	422367,45	1303960,68
415	422366,93	1303965,03
416	422364,67	1303963,37
417	422356,47	1303956,48
418	422362,22	1303948,17
401	422452,36	1303960,15

Условный номер земельного участка :ЗУ176

(указывается в случае, если предусматривается образование двух и более земельных участков)

Площадь земельного участка 9378 м^2

(указывается проектная площадь образуемого земельного участка, вычисленная с использованием технологических и программных средств, в том числе размещенных на официальном сайте федерального органа исполнительной власти, уполномоченного Правительством Российской Федерации на осуществление государственного кадастрового учета, государственной регистрации прав, ведение Единого государственного реестра недвижимости и предоставление сведений, содержащихся в Едином государственном реестре недвижимости, в информационно-телекоммуникационной сети "Интернет" (далее - официальный сайт), с округлением до 1 квадратного метра. Указанное значение площади земельного участка может быть уточнено при проведении кадастровых работ не более чем на десять процентов)

Обозначение характерных точек границ	Координаты, м (указываются в случае подготовки схемы расположения земельного участка с использованием технологических и программных средств, в том числе размещенных на официальном сайте. Значения координат, полученные с использованием указанных технологических и программных средств, указываются с округлением до 0,01 метра)	
	X	Y
1	2	3
419	421056,72	1303643,39
420	421066,41	1303644,81
421	421063,63	1303647,33
422	421052,30	1303677,78
423	421041,57	1303706,58
424	421040,27	1303710,10
425	421031,02	1303738,86
426	421021,68	1303767,93
427	421020,37	1303772,00
428	421011,97	1303798,09
429	421010,03	1303804,12
430	421002,58	1303827,61
431	421001,36	1303831,44
432	420992,01	1303860,87

1	2	3
433	420986,32	1303878,82
434	420981,08	1303895,33
435	420981,28	1303895,33
436	420990,50	1303925,18
437	420990,24	1303929,34
438	420988,64	1303929,64
439	420994,46	1303960,93
440	420996,09	1303995,43
441	421011,06	1303991,73
442	421037,55	1303989,54
443	421049,76	1303977,05
444	421070,10	1303953,80
445	421100,36	1303920,79
446	421110,17	1303929,53
447	421110,09	1303929,52
448	421109,29	1303932,04
449	421105,24	1303942,89
450	421104,84	1303944,26
451	421104,41	1303945,31
452	421090,27	1303939,39
453	421077,05	1303956,73
454	421068,96	1303974,56
455	421068,96	1303975,18
456	421067,17	1303983,05
457	421055,20	1304032,34
458	421055,03	1304032,26
459	421047,00	1304051,72
460	421041,47	1304049,23
461	421037,99	1304058,58
462	421038,20	1304058,68
463	421037,74	1304059,76
464	421034,40	1304068,91
465	421033,94	1304070,05
466	421033,51	1304071,44
467	421027,11	1304088,13
468	421019,67	1304109,78
469	421018,23	1304114,50
470	421029,70	1304131,73
471	421029,62	1304131,86
472	421029,08	1304131,41
473	421024,69	1304127,76
474	421007,58	1304108,91
475	421006,94	1304108,13
476	421012,57	1304106,84
477	421008,82	1304089,32
478	421002,57	1304059,18
479	420996,91	1304030,58
480	420989,02	1303997,24
481	420987,82	1303992,19
482	420969,16	1303904,53
483	420968,18	1303904,71
484	420965,82	1303895,53
485	420970,44	1303888,73

1	2	3
486	420963,50	1303870,75
487	420962,16	1303863,40
488	420989,67	1303858,34
489	421025,34	1303742,54
490	421033,61	1303713,50
419	421056,72	1303643,39

Условный номер земельного участка :ЗУ72.5

(указывается в случае, если предусматривается образование двух и более земельных участков)

Площадь земельного участка 2844 м^2

(указывается проектная площадь образуемого земельного участка, вычисленная с использованием технологических и программных средств, в том числе размещенных на официальном сайте федерального органа исполнительной власти, уполномоченного Правительством Российской Федерации на осуществление государственного кадастрового учета, государственной регистрации прав, ведение Единого государственного реестра недвижимости и предоставление сведений, содержащихся в Едином государственном реестре недвижимости, в информационно-телекоммуникационной сети "Интернет" (далее - официальный сайт), с округлением до 1 квадратного метра. Указанное значение площади земельного участка может быть уточнено при проведении кадастровых работ не более чем на десять процентов)

Обозначение характерных точек границ	Координаты, м (указываются в случае подготовки схемы расположения земельного участка с использованием технологических и программных средств, в том числе размещенных на официальном сайте. Значения координат, полученные с использованием указанных технологических и программных средств, указываются с округлением до 0,01 метра)	
	X	Y
1	2	3
1615	422286,52	1303959,34
1616	422297,26	1304009,41
1617	422268,42	1304035,76
1618	422251,58	1304018,28
1619	422240,46	1304029,02
1511	422238,62	1304027,00
1510	422226,63	1304013,82
1509	422284,30	1303954,46
1615	422286,52	1303959,34

Условный номер земельного участка :ЗУ72.10

(указывается в случае, если предусматривается образование двух и более земельных участков)

Площадь земельного участка 2543 м^2

(указывается проектная площадь образуемого земельного участка, вычисленная с использованием технологических и программных средств, в том числе размещенных на официальном сайте федерального органа исполнительной власти, уполномоченного Правительством Российской Федерации на осуществление государственного кадастрового учета, государственной регистрации прав, ведение Единого государственного реестра недвижимости и предоставление сведений, содержащихся в Едином государственном реестре недвижимости, в информационно-телекоммуникационной сети "Интернет" (далее - официальный сайт), с округлением до 1 квадратного метра. Указанное значение площади земельного участка может быть уточнено при проведении кадастровых работ не более чем на десять процентов)

Обозначение характерных точек границ	Координаты, м (указываются в случае подготовки схемы расположения земельного участка с использованием технологических и программных средств, в том числе размещенных на официальном сайте. Значения координат, полученные с использованием указанных технологических и программных средств, указываются с округлением до 0,01 метра)	
	X	Y
1	2	3
1620	422347,77	1303925,63
418	422362,22	1303948,17
417	422356,47	1303956,48
1621	422347,22	1303969,83
1622	422342,49	1303964,75
1623	422337,36	1303969,37
1624	422329,02	1303977,81
1625	422327,81	1303976,48
1626	422300,58	1303946,55
1506	422296,31	1303941,92
1505	422333,45	1303903,08
1627	422342,24	1303917,05
1620	422347,77	1303925,63

Условный номер земельного участка :ЗУ1.19

(указывается в случае, если предусматривается образование двух и более земельных участков)

Площадь земельного участка 904 м^2

(указывается проектная площадь образуемого земельного участка, вычисленная с использованием технологических и программных средств, в том числе размещенных на официальном сайте федерального органа исполнительной власти, уполномоченного Правительством Российской Федерации на осуществление государственного кадастрового учета, государственной регистрации прав, ведение Единого государственного реестра недвижимости и предоставление сведений, содержащихся в Едином государственном реестре недвижимости, в информационно-телекоммуникационной сети "Интернет" (далее - официальный сайт), с округлением до 1 квадратного метра. Указанное значение площади земельного участка может быть уточнено при проведении кадастровых работ не более чем на десять процентов)

Обозначение характерных точек границ	Координаты, м (указываются в случае подготовки схемы расположения земельного участка с использованием технологических и программных средств, в том числе размещенных на официальном сайте. Значения координат, полученные с использованием указанных технологических и программных средств, указываются с округлением до 0,01 метра)	
	X	Y
1	2	3
1628	424782,37	1303253,87
1629	424788,34	1303270,65
1630	424782,10	1303272,92
1631	424755,99	1303283,25
1632	424742,19	1303288,56
1633	424735,46	1303270,96
1634	424769,66	1303258,75
1628	424782,37	1303253,87

Условный номер земельного участка :ЗУ4.1

(указывается в случае, если предусматривается образование двух и более земельных участков)

Площадь земельного участка 824 м^2

(указывается проектная площадь образуемого земельного участка, вычисленная с использованием технологических и программных средств, в том числе размещенных на официальном сайте федерального органа исполнительной власти, уполномоченного Правительством Российской Федерации на осуществление государственного кадастрового учета, государственной регистрации прав, ведение Единого государственного реестра недвижимости и предоставление сведений, содержащихся в Едином государственном реестре недвижимости, в информационно-телекоммуникационной сети "Интернет" (далее - официальный сайт), с округлением до 1 квадратного метра. Указанное значение площади земельного участка может быть уточнено при проведении кадастровых работ не более чем на десять процентов)

Обозначение характерных точек границ	Координаты, м (указываются в случае подготовки схемы расположения земельного участка с использованием технологических и программных средств, в том числе размещенных на официальном сайте. Значения координат, полученные с использованием указанных технологических и программных средств, указываются с округлением до 0,01 метра)	
	X	Y
1	2	3
1635	423866,11	1302126,99
1636	423871,98	1302136,74
1637	423878,36	1302147,38
1638	423862,91	1302157,61
1639	423859,26	1302160,15
1640	423856,09	1302155,47
1641	423854,42	1302156,63
1642	423849,83	1302151,03
1643	423846,29	1302146,10
1644	423846,02	1302146,31
1645	423843,93	1302143,52
1646	423842,04	1302140,29
1647	423838,42	1302135,51
1648	423862,23	1302120,93
1635	423866,11	1302126,99

Условный номер земельного участка :ЗУ13.1

(указывается в случае, если предусматривается образование двух и более земельных участков)

Площадь земельного участка 595 м^2

(указывается проектная площадь образуемого земельного участка, вычисленная с использованием технологических и программных средств, в том числе размещенных на официальном сайте федерального органа исполнительной власти, уполномоченного Правительством Российской Федерации на осуществление государственного кадастрового учета, государственной регистрации прав, ведение Единого государственного реестра недвижимости и предоставление сведений, содержащихся в Едином государственном реестре недвижимости, в информационно-телекоммуникационной сети "Интернет" (далее - официальный сайт), с округлением до 1 квадратного метра. Указанное значение площади земельного участка может быть уточнено при проведении кадастровых работ не более чем на десять процентов)

Обозначение характерных точек границ	Координаты, м (указываются в случае подготовки схемы расположения земельного участка с использованием технологических и программных средств, в том числе размещенных на официальном сайте. Значения координат, полученные с использованием указанных технологических и программных средств, указываются с округлением до 0,01 метра)	
	X	Y
1	2	3

1	2	3
1649	423746,99	1302357,28
1650	423747,94	1302358,75
1651	423760,35	1302378,94
1652	423763,31	1302384,21
1653	423761,44	1302385,24
1654	423754,56	1302389,44
1655	423737,76	1302361,23
1656	423729,99	1302348,40
1657	423727,50	1302344,85
1658	423726,71	1302345,42
1659	423723,38	1302340,01
1660	423725,84	1302338,48
1661	423732,67	1302334,09
1662	423740,29	1302346,44
1663	423742,99	1302350,88
1664	423746,27	1302356,18
1649	423746,99	1302357,28

Условный номер земельного участка :ЗУ7.1

(указывается в случае, если предусматривается образование двух и более земельных участков)

Площадь земельного участка 468 м^2

(указывается проектная площадь образуемого земельного участка, вычисленная с использованием технологических и программных средств, в том числе размещенных на официальном сайте федерального органа исполнительной власти, уполномоченного Правительством Российской Федерации на осуществление государственного кадастрового учета, государственной регистрации прав, ведение Единого государственного реестра недвижимости и предоставление сведений, содержащихся в Едином государственном реестре недвижимости, в информационно-телекоммуникационной сети "Интернет" (далее - официальный сайт), с округлением до 1 квадратного метра. Указанное значение площади земельного участка может быть уточнено при проведении кадастровых работ не более чем на десять процентов)

Обозначение характерных точек границ	Координаты, м (указываются в случае подготовки схемы расположения земельного участка с использованием технологических и программных средств, в том числе размещенных на официальном сайте. Значения координат, полученные с использованием указанных технологических и программных средств, указываются с округлением до 0,01 метра)	
	X	Y
1	2	3
1665	424059,42	1302555,81
1666	424075,40	1302585,85
1667	424068,72	1302592,11
1668	424044,23	1302549,62
1669	424043,63	1302548,43
1670	424049,50	1302545,45
1671	424053,06	1302545,37
1665	424059,42	1302555,81

Условный номер земельного участка :ЗУ10.17

(указывается в случае, если предусматривается образование двух и более земельных участков)

Площадь земельного участка 681 м^2

(указывается проектная площадь образуемого земельного участка, вычисленная с использованием технологических и программных средств, в том числе размещенных на официальном сайте федерального органа исполнительной власти, уполномоченного Правительством Российской Федерации на осуществление государственного кадастрового учета, государственной регистрации прав, ведение Единого государственного реестра недвижимости и предоставление сведений, содержащихся в Едином государственном реестре недвижимости, в информационно-телекоммуникационной сети "Интернет" (далее - официальный сайт), с округлением до 1 квадратного метра. Указанное значение площади земельного участка может быть уточнено при проведении кадастровых работ не более чем на десять процентов)

Обозначение характерных точек границ	Координаты, м (указываются в случае подготовки схемы расположения земельного участка с использованием технологических и программных средств, в том числе размещенных на официальном сайте. Значения координат, полученные с использованием указанных технологических и программных средств, указываются с округлением до 0,01 метра)	
	X	Y
1	2	3
1672	424478,85	1303449,84
1673	424487,08	1303468,56
1674	424488,67	1303472,18
1675	424490,38	1303476,05
1676	424491,01	1303477,48
1677	424469,34	1303486,05
1678	424458,15	1303459,27

1	2	3
1679	424475,43	1303451,40
1672	424478,85	1303449,84

Условный номер земельного участка :ЗУ10.1

(указывается в случае, если предусматривается образование двух и более земельных участков)

Площадь земельного участка 764 м^2

(указывается проектная площадь образуемого земельного участка, вычисленная с использованием технологических и программных средств, в том числе размещенных на официальном сайте федерального органа исполнительной власти, уполномоченного Правительством Российской Федерации на осуществление государственного кадастрового учета, государственной регистрации прав, ведение Единого государственного реестра недвижимости и предоставление сведений, содержащихся в Едином государственном реестре недвижимости, в информационно-телекоммуникационной сети "Интернет" (далее - официальный сайт), с округлением до 1 квадратного метра. Указанное значение площади земельного участка может быть уточнено при проведении кадастровых работ не более чем на десять процентов)

Обозначение характерных точек границ	Координаты, м (указываются в случае подготовки схемы расположения земельного участка с использованием технологических и программных средств, в том числе размещенных на официальном сайте. Значения координат, полученные с использованием указанных технологических и программных средств, указываются с округлением до 0,01 метра)	
	X	Y
1	2	3
1680	424320,69	1303000,00
1681	424323,52	1303005,25
1682	424330,44	1303018,81
1683	424307,48	1303030,44
1684	424306,11	1303026,77
1685	424302,20	1303017,78
1686	424296,51	1303004,92
1687	424295,01	1303001,22
1688	424304,91	1302996,16
1689	424313,84	1302991,61
1690	424315,49	1302994,95
1691	424319,09	1302997,48
1680	424320,69	1303000,00

Условный номер земельного участка :ЗУ10.2

(указывается в случае, если предусматривается образование двух и более земельных участков)

Площадь земельного участка 769 м^2

(указывается проектная площадь образуемого земельного участка, вычисленная с использованием технологических и программных средств, в том числе размещенных на официальном сайте федерального органа исполнительной власти, уполномоченного Правительством Российской Федерации на осуществление государственного кадастрового учета, государственной регистрации прав, ведение Единого государственного реестра недвижимости и предоставление сведений, содержащихся в Едином государственном реестре недвижимости, в информационно-телекоммуникационной сети "Интернет" (далее - официальный сайт), с округлением до 1 квадратного метра. Указанное значение площади земельного участка может быть уточнено при проведении кадастровых работ не более чем на десять процентов)

Обозначение характерных точек границ	Координаты, м (указываются в случае подготовки схемы расположения земельного участка с использованием технологических и программных средств, в том числе размещенных на официальном сайте. Значения координат, полученные с использованием указанных технологических и программных средств, указываются с округлением до 0,01 метра)	
	X	Y
1	2	3
1686	424296,51	1303004,92
1685	424302,20	1303017,78
1684	424306,11	1303026,77
1683	424307,48	1303030,44
1692	424306,29	1303031,09
1693	424284,86	1303041,99
1694	424271,64	1303012,15
1695	424281,43	1303007,28
1696	424281,98	1303008,79
1697	424282,74	1303011,07
1686	424296,51	1303004,92

Условный номер земельного участка :ЗУ14.1

(указывается в случае, если предусматривается образование двух и более земельных участков)

Площадь земельного участка 460 м^2

(указывается проектная площадь образуемого земельного участка, вычисленная с использованием технологических и программных средств, в том числе размещенных на официальном сайте федерального органа исполнительной власти, уполномоченного Правительством Российской Федерации на осуществление государственного кадастрового учета, государственной регистрации прав, ведение Единого государственного реестра недвижимости и предоставление сведений, содержащихся в Едином государственном реестре недвижимости, в информационно-телекоммуникационной сети "Интернет" (далее - официальный сайт), с округлением до 1 квадратного метра. Указанное значение площади земельного участка может быть уточнено при проведении кадастровых работ не более чем на десять процентов)

Обозначение характерных точек границ	Координаты, м (указываются в случае подготовки схемы расположения земельного участка с использованием технологических и программных средств, в том числе размещенных на официальном сайте. Значения координат, полученные с использованием указанных технологических и программных средств, указываются с округлением до 0,01 метра)	
	X	Y
1	2	3
1698	423883,74	1302536,25
1699	423890,26	1302551,74
1700	423882,71	1302555,78
1701	423873,55	1302560,76
1702	423861,98	1302540,47
1703	423877,70	1302531,29
1704	423881,22	1302537,63
1698	423883,74	1302536,25

Условный номер земельного участка :ЗУ14.2

(указывается в случае, если предусматривается образование двух и более земельных участков)

Площадь земельного участка 371 м^2

(указывается проектная площадь образуемого земельного участка, вычисленная с использованием технологических и программных средств, в том числе размещенных на официальном сайте федерального органа исполнительной власти, уполномоченного Правительством Российской Федерации на осуществление государственного кадастрового учета, государственной регистрации прав, ведение Единого государственного реестра недвижимости и предоставление сведений, содержащихся в Едином государственном реестре недвижимости, в информационно-телекоммуникационной сети "Интернет" (далее - официальный сайт), с округлением до 1 квадратного метра. Указанное значение площади земельного участка может быть уточнено при проведении кадастровых работ не более чем на десять процентов)

Обозначение характерных точек границ	Координаты, м (указываются в случае подготовки схемы расположения земельного участка с использованием технологических и программных средств, в том числе размещенных на официальном сайте. Значения координат, полученные с использованием указанных технологических и программных средств, указываются с округлением до 0,01 метра)	
	X	Y
1	2	3
1705	423808,03	1302513,35
1706	423812,08	1302520,93
1707	423827,15	1302546,53
1708	423820,00	1302550,77
1709	423816,29	1302544,40
1710	423814,92	1302545,19
1711	423814,58	1302544,55
1712	423813,35	1302542,57
1713	423812,36	1302541,29
1714	423810,94	1302540,16
1715	423808,82	1302536,86
1716	423800,21	1302517,94
1705	423808,03	1302513,35

Условный номер земельного участка :ЗУ14.4

(указывается в случае, если предусматривается образование двух и более земельных участков)

Площадь земельного участка 382 м^2

(указывается проектная площадь образуемого земельного участка, вычисленная с использованием технологических и программных средств, в том числе размещенных на официальном сайте федерального органа исполнительной власти, уполномоченного Правительством Российской Федерации на осуществление государственного кадастрового учета, государственной регистрации прав, ведение Единого государственного реестра недвижимости и предоставление сведений, содержащихся в Едином государственном реестре недвижимости, в информационно-телекоммуникационной сети "Интернет" (далее - официальный сайт), с округлением до 1 квадратного метра. Указанное значение площади земельного участка может быть уточнено при проведении кадастровых работ не более чем на десять процентов)

Обозначение характерных точек границ	Координаты, м (указываются в случае подготовки схемы расположения земельного участка с использованием технологических и программных средств, в том числе размещенных на официальном сайте. Значения координат, полученные с использованием указанных технологических и программных средств, указываются с округлением до 0,01 метра)	
	X	Y
1	2	3
1717	423740,19	1302546,45
1718	423739,16	1302546,85

1	2	3
1719	423742,05	1302553,95
1720	423744,62	1302559,59
1721	423745,19	1302561,44
1722	423747,26	1302565,81
1723	423747,03	1302566,66
1724	423739,99	1302570,68
1725	423731,29	1302553,55
1726	423728,15	1302547,01
1727	423727,10	1302544,99
1728	423725,12	1302541,24
1729	423719,42	1302530,26
1730	423723,04	1302528,14
1731	423729,06	1302536,97
1732	423730,75	1302537,61
1733	423736,69	1302539,19
1717	423740,19	1302546,45

Условный номер земельного участка :ЗУ16.2

(указывается в случае, если предусматривается образование двух и более земельных участков)

Площадь земельного участка 1319 м^2

(указывается проектная площадь образуемого земельного участка, вычисленная с использованием технологических и программных средств, в том числе размещенных на официальном сайте федерального органа исполнительной власти, уполномоченного Правительством Российской Федерации на осуществление государственного кадастрового учета, государственной регистрации прав, ведение Единого государственного реестра недвижимости и предоставление сведений, содержащихся в Едином государственном реестре недвижимости, в информационно-телекоммуникационной сети "Интернет" (далее - официальный сайт), с округлением до 1 квадратного метра. Указанное значение площади земельного участка может быть уточнено при проведении кадастровых работ не более чем на десять процентов)

Обозначение характерных точек границ	Координаты, м (указываются в случае подготовки схемы расположения земельного участка с использованием технологических и программных средств, в том числе размещенных на официальном сайте. Значения координат, полученные с использованием указанных технологических и программных средств, указываются с округлением до 0,01 метра)	
	X	Y
1	2	3
1734	423828,38	1302782,35
1735	423829,84	1302785,24
1736	423842,85	1302809,08
1737	423842,92	1302809,52
1738	423843,21	1302811,89
1739	423834,48	1302816,34
1740	423823,86	1302821,66
1741	423815,57	1302802,36
1742	423811,41	1302793,71
1743	423805,77	1302785,07
1744	423803,64	1302779,88
1745	423800,60	1302774,30
1746	423796,03	1302764,74
1747	423813,66	1302756,44
1748	423814,12	1302757,24
1749	423818,74	1302766,03
1750	423819,82	1302765,48
1734	423828,38	1302782,35

Условный номер земельного участка :ЗУ16.7

(указывается в случае, если предусматривается образование двух и более земельных участков)

Площадь земельного участка 883 м^2

(указывается проектная площадь образуемого земельного участка, вычисленная с использованием технологических и программных средств, в том числе размещенных на официальном сайте федерального органа исполнительной власти, уполномоченного Правительством Российской Федерации на осуществление государственного кадастрового учета, государственной регистрации прав, ведение Единого государственного реестра недвижимости и предоставление сведений, содержащихся в Едином государственном реестре недвижимости, в информационно-телекоммуникационной сети "Интернет" (далее - официальный сайт), с округлением до 1 квадратного метра. Указанное значение площади земельного участка может быть уточнено при проведении кадастровых работ не более чем на десять процентов)

Обозначение характерных точек границ	Координаты, м (указываются в случае подготовки схемы расположения земельного участка с использованием технологических и программных средств, в том числе размещенных на официальном сайте. Значения координат, полученные с использованием указанных технологических и программных средств, указываются с округлением до 0,01 метра)	
	X	Y
1	2	3
1751	424046,99	1303081,51
1752	424052,46	1303095,32
1753	424058,33	1303108,43
1754	424042,51	1303117,32
1755	424041,75	1303115,01
1756	424037,31	1303106,30
1757	424029,74	1303090,84
1758	424024,59	1303078,88
1759	424022,84	1303074,64
1760	424026,17	1303072,93
1761	424034,09	1303069,33
1762	424041,15	1303066,14
1751	424046,99	1303081,51

Условный номер земельного участка :ЗУ17.1

(указывается в случае, если предусматривается образование двух и более земельных участков)

Площадь земельного участка 781 м^2

(указывается проектная площадь образуемого земельного участка, вычисленная с использованием технологических и программных средств, в том числе размещенных на официальном сайте федерального органа исполнительной власти, уполномоченного Правительством Российской Федерации на осуществление государственного кадастрового учета, государственной регистрации прав, ведение Единого государственного реестра недвижимости и предоставление сведений, содержащихся в Едином государственном реестре недвижимости, в информационно-телекоммуникационной сети "Интернет" (далее - официальный сайт), с округлением до 1 квадратного метра. Указанное значение площади земельного участка может быть уточнено при проведении кадастровых работ не более чем на десять процентов)

Обозначение характерных точек границ	Координаты, м (указываются в случае подготовки схемы расположения земельного участка с использованием технологических и программных средств, в том числе размещенных на официальном сайте. Значения координат, полученные с использованием указанных технологических и программных средств, указываются с округлением до 0,01 метра)	
	X	Y
1	2	3
1763	424208,75	1303316,93
1764	424209,02	1303317,93
1765	424214,29	1303329,31
1766	424210,07	1303331,08
1767	424190,13	1303339,41
1768	424157,36	1303353,09
1769	424154,50	1303340,82
1770	424178,36	1303330,26
1771	424204,07	1303319,30
1763	424208,75	1303316,93

Условный номер земельного участка :ЗУ29.2

(указывается в случае, если предусматривается образование двух и более земельных участков)

Площадь земельного участка 782 м^2

(указывается проектная площадь образуемого земельного участка, вычисленная с использованием технологических и программных средств, в том числе размещенных на официальном сайте федерального органа исполнительной власти, уполномоченного Правительством Российской Федерации на осуществление государственного кадастрового учета, государственной регистрации прав, ведение Единого государственного реестра недвижимости и предоставление сведений, содержащихся в Едином государственном реестре недвижимости, в информационно-телекоммуникационной сети "Интернет" (далее - официальный сайт), с округлением до 1 квадратного метра. Указанное значение площади земельного участка может быть уточнено при проведении кадастровых работ не более чем на десять процентов)

Обозначение характерных точек границ	Координаты, м (указываются в случае подготовки схемы расположения земельного участка с использованием технологических и программных средств, в том числе размещенных на официальном сайте. Значения координат, полученные с использованием указанных технологических и программных средств, указываются с округлением до 0,01 метра)	
	X	Y
1	2	3

1	2	3
1772	423611,52	1302848,29
1773	423622,77	1302869,41
1774	423622,51	1302869,60
1775	423599,68	1302881,79
1776	423595,95	1302874,96
1777	423585,77	1302855,55
1778	423599,61	1302847,71
1779	423609,31	1302843,56
1772	423611,52	1302848,29

Условный номер земельного участка :ЗУ31.1

(указывается в случае, если предусматривается образование двух и более земельных участков)

Площадь земельного участка 1051 м^2

(указывается проектная площадь образуемого земельного участка, вычисленная с использованием технологических и программных средств, в том числе размещенных на официальном сайте федерального органа исполнительной власти, уполномоченного Правительством Российской Федерации на осуществление государственного кадастрового учета, государственной регистрации прав, ведение Единого государственного реестра недвижимости и предоставление сведений, содержащихся в Едином государственном реестре недвижимости, в информационно-телекоммуникационной сети "Интернет" (далее - официальный сайт), с округлением до 1 квадратного метра. Указанное значение площади земельного участка может быть уточнено при проведении кадастровых работ не более чем на десять процентов)

Обозначение характерных точек границ	Координаты, м (указываются в случае подготовки схемы расположения земельного участка с использованием технологических и программных средств, в том числе размещенных на официальном сайте. Значения координат, полученные с использованием указанных технологических и программных средств, указываются с округлением до 0,01 метра)	
	X	Y
1	2	3
1780	423716,93	1302802,13
1781	423732,45	1302832,76
1782	423722,04	1302838,38
1783	423718,41	1302834,40
1784	423719,02	1302834,02
1785	423715,82	1302828,83
1786	423712,71	1302830,74
1787	423713,10	1302831,37
1788	423702,26	1302837,20
1789	423699,54	1302837,94
1790	423695,14	1302838,63
1791	423691,72	1302840,40
1792	423691,07	1302839,34
1793	423681,91	1302820,63
1794	423681,92	1302820,62
1795	423692,72	1302815,51
1796	423697,98	1302813,12
1797	423705,72	1302809,04
1780	423716,93	1302802,13

Условный номер земельного участка :ЗУ31.2

(указывается в случае, если предусматривается образование двух и более земельных участков)

Площадь земельного участка 354 м^2

(указывается проектная площадь образуемого земельного участка, вычисленная с использованием технологических и программных средств, в том числе размещенных на официальном сайте федерального органа исполнительной власти, уполномоченного Правительством Российской Федерации на осуществление государственного кадастрового учета, государственной регистрации прав, ведение Единого государственного реестра недвижимости и предоставление сведений, содержащихся в Едином государственном реестре недвижимости, в информационно-телекоммуникационной сети "Интернет" (далее - официальный сайт), с округлением до 1 квадратного метра. Указанное значение площади земельного участка может быть уточнено при проведении кадастровых работ не более чем на десять процентов)

Обозначение характерных точек границ	Координаты, м (указываются в случае подготовки схемы расположения земельного участка с использованием технологических и программных средств, в том числе размещенных на официальном сайте. Значения координат, полученные с использованием указанных технологических и программных средств, указываются с округлением до 0,01 метра)	
	X	Y
1	2	3
1798	423753,02	1302875,95
1799	423755,29	1302891,77
1800	423735,51	1302902,30
1801	423729,44	1302890,13

1	2	3
1802	423730,21	1302889,71
1798	423753,02	1302875,95

Условный номер земельного участка :ЗУ37.6

(указывается в случае, если предусматривается образование двух и более земельных участков)

Площадь земельного участка 693 м^2

(указывается проектная площадь образуемого земельного участка, вычисленная с использованием технологических и программных средств, в том числе размещенных на официальном сайте федерального органа исполнительной власти, уполномоченного Правительством Российской Федерации на осуществление государственного кадастрового учета, государственной регистрации прав, ведение Единого государственного реестра недвижимости и предоставление сведений, содержащихся в Едином государственном реестре недвижимости, в информационно-телекоммуникационной сети "Интернет" (далее - официальный сайт), с округлением до 1 квадратного метра. Указанное значение площади земельного участка может быть уточнено при проведении кадастровых работ не более чем на десять процентов)

Обозначение характерных точек границ	Координаты, м (указываются в случае подготовки схемы расположения земельного участка с использованием технологических и программных средств, в том числе размещенных на официальном сайте. Значения координат, полученные с использованием указанных технологических и программных средств, указываются с округлением до 0,01 метра)	
	X	Y
1	2	3
1803	423868,67	1303441,50
1804	423872,39	1303449,96
1805	423876,55	1303461,28
1806	423855,80	1303469,12
1807	423848,77	1303471,98
1808	423845,39	1303472,74
1809	423843,47	1303467,00
1810	423841,42	1303460,53
1811	423838,74	1303453,39
1812	423838,71	1303453,30
1813	423839,47	1303452,93
1814	423842,13	1303451,92
1815	423848,12	1303449,43
1803	423868,67	1303441,50

Условный номер земельного участка :ЗУ35.2

(указывается в случае, если предусматривается образование двух и более земельных участков)

Площадь земельного участка 612 м^2

(указывается проектная площадь образуемого земельного участка, вычисленная с использованием технологических и программных средств, в том числе размещенных на официальном сайте федерального органа исполнительной власти, уполномоченного Правительством Российской Федерации на осуществление государственного кадастрового учета, государственной регистрации прав, ведение Единого государственного реестра недвижимости и предоставление сведений, содержащихся в Едином государственном реестре недвижимости, в информационно-телекоммуникационной сети "Интернет" (далее - официальный сайт), с округлением до 1 квадратного метра. Указанное значение площади земельного участка может быть уточнено при проведении кадастровых работ не более чем на десять процентов)

Обозначение характерных точек границ	Координаты, м (указываются в случае подготовки схемы расположения земельного участка с использованием технологических и программных средств, в том числе размещенных на официальном сайте. Значения координат, полученные с использованием указанных технологических и программных средств, указываются с округлением до 0,01 метра)	
	X	Y
1	2	3
1816	423502,87	1303281,03
1817	423508,74	1303294,25
1818	423496,58	1303300,10
1819	423492,83	1303301,65
1820	423489,87	1303303,30
1821	423472,84	1303311,05
1822	423471,23	1303311,85
1823	423464,88	1303298,43
1824	423466,49	1303297,68
1816	423502,87	1303281,03

Условный номер земельного участка :ЗУ35.4

(указывается в случае, если предусматривается образование двух и более земельных участков)

Площадь земельного участка 475 м^2

(указывается проектная площадь образуемого земельного участка, вычисленная с использованием технологических и программных средств, в том числе размещенных на официальном сайте федерального органа исполнительной власти, уполномоченного Правительством Российской Федерации на осуществление государственного кадастрового учета, государственной регистрации прав, ведение Единого государственного реестра недвижимости и предоставление сведений, содержащихся в Едином государственном реестре недвижимости, в информационно-телекоммуникационной сети "Интернет" (далее - официальный сайт), с округлением до 1 квадратного метра. Указанное значение площади земельного участка может быть уточнено при проведении кадастровых работ не более чем на десять процентов)

Обозначение характерных точек границ	Координаты, м (указываются в случае подготовки схемы расположения земельного участка с использованием технологических и программных средств, в том числе размещенных на официальном сайте. Значения координат, полученные с использованием указанных технологических и программных средств, указываются с округлением до 0,01 метра)	
	X	Y
1	2	3
1825	423454,29	1303403,39
1826	423460,98	1303415,88
1827	423462,67	1303418,18
1828	423467,66	1303428,15
1829	423469,11	1303430,35
1830	423464,71	1303432,43
1831	423459,15	1303435,32
1832	423457,87	1303433,18
1833	423457,59	1303433,24
1834	423456,32	1303431,05
1835	423445,77	1303408,55
1836	423438,86	1303394,41
1837	423439,30	1303394,21
1838	423447,56	1303390,39
1839	423449,60	1303394,34
1825	423454,29	1303403,39

Условный номер земельного участка :ЗУ38.1

(указывается в случае, если предусматривается образование двух и более земельных участков)

Площадь земельного участка 1078 м^2

(указывается проектная площадь образуемого земельного участка, вычисленная с использованием технологических и программных средств, в том числе размещенных на официальном сайте федерального органа исполнительной власти, уполномоченного Правительством Российской Федерации на осуществление государственного кадастрового учета, государственной регистрации прав, ведение Единого государственного реестра недвижимости и предоставление сведений, содержащихся в Едином государственном реестре недвижимости, в информационно-телекоммуникационной сети "Интернет" (далее - официальный сайт), с округлением до 1 квадратного метра. Указанное значение площади земельного участка может быть уточнено при проведении кадастровых работ не более чем на десять процентов)

Обозначение характерных точек границ	Координаты, м (указываются в случае подготовки схемы расположения земельного участка с использованием технологических и программных средств, в том числе размещенных на официальном сайте. Значения координат, полученные с использованием указанных технологических и программных средств, указываются с округлением до 0,01 метра)	
	X	Y
1	2	3
1840	423638,63	1303357,46
1841	423648,41	1303375,99
1842	423639,77	1303380,65
1843	423604,21	1303399,81
1844	423594,02	1303380,28
1840	423638,63	1303357,46

Условный номер земельного участка :ЗУ17.2

(указывается в случае, если предусматривается образование двух и более земельных участков)

Площадь земельного участка 826 м^2

(указывается проектная площадь образуемого земельного участка, вычисленная с использованием технологических и программных средств, в том числе размещенных на официальном сайте федерального органа исполнительной власти, уполномоченного Правительством Российской Федерации на осуществление государственного кадастрового учета, государственной регистрации прав, ведение Единого государственного реестра недвижимости и предоставление сведений, содержащихся в Едином государственном реестре недвижимости, в информационно-телекоммуникационной сети "Интернет" (далее - официальный сайт), с округлением до 1 квадратного метра. Указанное значение площади земельного участка может быть уточнено при проведении кадастровых работ не более чем на десять процентов)

Обозначение характерных точек границ	Координаты, м (указываются в случае подготовки схемы расположения земельного участка с использованием технологических и программных средств, в том числе размещенных на официальном сайте. Значения координат, полученные с использованием указанных технологических и программных средств, указываются с округлением до 0,01 метра)	
	X	Y
1	2	3
1845	423193,97	1303109,21

1	2	3
1846	423196,02	1303113,09
1847	423195,81	1303113,65
1848	423196,80	1303115,80
1849	423197,67	1303117,68
1850	423198,78	1303120,29
1851	423201,85	1303125,23
1852	423202,64	1303128,78
1853	423184,68	1303138,84
1854	423183,24	1303135,62
1855	423177,55	1303124,02
1856	423174,16	1303117,31
1857	423167,33	1303103,81
1858	423184,41	1303094,31
1859	423184,01	1303093,67
1860	423185,63	1303093,22
1861	423187,79	1303097,43
1862	423188,79	1303099,11
1845	423193,97	1303109,21

Условный номер земельного участка :ЗУ48.1

(указывается в случае, если предусматривается образование двух и более земельных участков)

Площадь земельного участка 333 м^2

(указывается проектная площадь образуемого земельного участка, вычисленная с использованием технологических и программных средств, в том числе размещенных на официальном сайте федерального органа исполнительной власти, уполномоченного Правительством Российской Федерации на осуществление государственного кадастрового учета, государственной регистрации прав, ведение Единого государственного реестра недвижимости и предоставление сведений, содержащихся в Едином государственном реестре недвижимости, в информационно-телекоммуникационной сети "Интернет" (далее - официальный сайт), с округлением до 1 квадратного метра. Указанное значение площади земельного участка может быть уточнено при проведении кадастровых работ не более чем на десять процентов)

Обозначение характерных точек границ	Координаты, м (указываются в случае подготовки схемы расположения земельного участка с использованием технологических и программных средств, в том числе размещенных на официальном сайте. Значения координат, полученные с использованием указанных технологических и программных средств, указываются с округлением до 0,01 метра)	
	X	Y
1	2	3
1863	423261,52	1303151,80
1864	423267,68	1303163,06
1865	423246,30	1303176,08
1866	423240,27	1303162,99
1863	423261,52	1303151,80

Условный номер земельного участка :ЗУ48.4

(указывается в случае, если предусматривается образование двух и более земельных участков)

Площадь земельного участка 709 м^2

(указывается проектная площадь образуемого земельного участка, вычисленная с использованием технологических и программных средств, в том числе размещенных на официальном сайте федерального органа исполнительной власти, уполномоченного Правительством Российской Федерации на осуществление государственного кадастрового учета, государственной регистрации прав, ведение Единого государственного реестра недвижимости и предоставление сведений, содержащихся в Едином государственном реестре недвижимости, в информационно-телекоммуникационной сети "Интернет" (далее - официальный сайт), с округлением до 1 квадратного метра. Указанное значение площади земельного участка может быть уточнено при проведении кадастровых работ не более чем на десять процентов)

Обозначение характерных точек границ	Координаты, м (указываются в случае подготовки схемы расположения земельного участка с использованием технологических и программных средств, в том числе размещенных на официальном сайте. Значения координат, полученные с использованием указанных технологических и программных средств, указываются с округлением до 0,01 метра)	
	X	Y
1	2	3
1867	423108,27	1303327,51
1868	423113,51	1303337,71
1869	423116,38	1303343,63
1870	423097,65	1303353,98
1871	423094,32	1303346,62
1872	423093,44	1303345,21
1873	423093,72	1303345,04
1874	423092,57	1303343,19
1875	423091,77	1303341,77

1	2	3
1876	423088,84	1303336,07
1877	423085,57	1303329,57
1878	423082,76	1303325,03
1879	423082,55	1303324,13
1880	423084,06	1303323,24
1881	423088,00	1303320,98
1882	423100,19	1303314,15
1883	423100,74	1303313,91
1867	423108,27	1303327,51

Условный номер земельного участка :ЗУ41.1

(указывается в случае, если предусматривается образование двух и более земельных участков)

Площадь земельного участка 577 м^2

(указывается проектная площадь образуемого земельного участка, вычисленная с использованием технологических и программных средств, в том числе размещенных на официальном сайте федерального органа исполнительной власти, уполномоченного Правительством Российской Федерации на осуществление государственного кадастрового учета, государственной регистрации прав, ведение Единого государственного реестра недвижимости и предоставление сведений, содержащихся в Едином государственном реестре недвижимости, в информационно-телекоммуникационной сети "Интернет" (далее - официальный сайт), с округлением до 1 квадратного метра. Указанное значение площади земельного участка может быть уточнено при проведении кадастровых работ не более чем на десять процентов)

Обозначение характерных точек границ	Координаты, м (указываются в случае подготовки схемы расположения земельного участка с использованием технологических и программных средств, в том числе размещенных на официальном сайте. Значения координат, полученные с использованием указанных технологических и программных средств, указываются с округлением до 0,01 метра)	
	X	Y
1	2	3
1884	423522,19	1303551,10
1885	423521,17	1303561,56
1886	423518,16	1303579,46
1887	423498,49	1303576,49
1888	423501,97	1303548,66
1884	423522,19	1303551,10

Условный номер земельного участка :ЗУ40.1

(указывается в случае, если предусматривается образование двух и более земельных участков)

Площадь земельного участка 644 м^2

(указывается проектная площадь образуемого земельного участка, вычисленная с использованием технологических и программных средств, в том числе размещенных на официальном сайте федерального органа исполнительной власти, уполномоченного Правительством Российской Федерации на осуществление государственного кадастрового учета, государственной регистрации прав, ведение Единого государственного реестра недвижимости и предоставление сведений, содержащихся в Едином государственном реестре недвижимости, в информационно-телекоммуникационной сети "Интернет" (далее - официальный сайт), с округлением до 1 квадратного метра. Указанное значение площади земельного участка может быть уточнено при проведении кадастровых работ не более чем на десять процентов)

Обозначение характерных точек границ	Координаты, м (указываются в случае подготовки схемы расположения земельного участка с использованием технологических и программных средств, в том числе размещенных на официальном сайте. Значения координат, полученные с использованием указанных технологических и программных средств, указываются с округлением до 0,01 метра)	
	X	Y
1	2	3
1889	423875,83	1303673,62
1890	423871,96	1303694,14
1891	423870,62	1303693,83
1892	423856,92	1303691,49
1893	423842,19	1303689,03
1894	423845,42	1303668,41
1895	423866,21	1303671,45
1889	423875,83	1303673,62

Условный номер земельного участка :ЗУ50.1

(указывается в случае, если предусматривается образование двух и более земельных участков)

Площадь земельного участка 637 м^2

(указывается проектная площадь образуемого земельного участка, вычисленная с использованием технологических и программных средств, в том числе размещенных на официальном сайте федерального органа исполнительной власти, уполномоченного Правительством Российской Федерации на осуществление государственного кадастрового учета, государственной регистрации прав, ведение Единого государственного реестра недвижимости и предоставление сведений, содержащихся в Едином государственном реестре недвижимости, в информационно-телекоммуникационной сети "Интернет" (далее - официальный сайт), с округлением до 1 квадратного метра. Указанное значение площади земельного участка может быть уточнено при проведении кадастровых работ не более чем на десять процентов)

Обозначение характерных точек границ	Координаты, м (указываются в случае подготовки схемы расположения земельного участка с использованием технологических и программных средств, в том числе размещенных на официальном сайте. Значения координат, полученные с использованием указанных технологических и программных средств, указываются с округлением до 0,01 метра)	
	X	Y
1	2	3
1896	423317,08	1303628,76
1897	423318,53	1303628,96
1898	423321,60	1303629,59
1899	423324,97	1303629,81
1900	423321,66	1303649,05
1901	423315,85	1303648,33
1902	423309,78	1303647,41
1903	423309,95	1303645,71
1904	423288,07	1303642,47
1905	423290,93	1303624,53
1906	423309,80	1303627,55
1896	423317,08	1303628,76

Условный номер земельного участка :ЗУ50.2

(указывается в случае, если предусматривается образование двух и более земельных участков)

Площадь земельного участка 515 м^2

(указывается проектная площадь образуемого земельного участка, вычисленная с использованием технологических и программных средств, в том числе размещенных на официальном сайте федерального органа исполнительной власти, уполномоченного Правительством Российской Федерации на осуществление государственного кадастрового учета, государственной регистрации прав, ведение Единого государственного реестра недвижимости и предоставление сведений, содержащихся в Едином государственном реестре недвижимости, в информационно-телекоммуникационной сети "Интернет" (далее - официальный сайт), с округлением до 1 квадратного метра. Указанное значение площади земельного участка может быть уточнено при проведении кадастровых работ не более чем на десять процентов)

Обозначение характерных точек границ	Координаты, м (указываются в случае подготовки схемы расположения земельного участка с использованием технологических и программных средств, в том числе размещенных на официальном сайте. Значения координат, полученные с использованием указанных технологических и программных средств, указываются с округлением до 0,01 метра)	
	X	Y
1	2	3
1907	423231,05	1303648,90
1908	423227,06	1303675,54
1909	423217,64	1303674,12
1910	423208,23	1303672,71
1911	423212,13	1303645,96
1907	423231,05	1303648,90

Условный номер земельного участка :ЗУ50.3

(указывается в случае, если предусматривается образование двух и более земельных участков)

Площадь земельного участка 2455 м^2

(указывается проектная площадь образуемого земельного участка, вычисленная с использованием технологических и программных средств, в том числе размещенных на официальном сайте федерального органа исполнительной власти, уполномоченного Правительством Российской Федерации на осуществление государственного кадастрового учета, государственной регистрации прав, ведение Единого государственного реестра недвижимости и предоставление сведений, содержащихся в Едином государственном реестре недвижимости, в информационно-телекоммуникационной сети "Интернет" (далее - официальный сайт), с округлением до 1 квадратного метра. Указанное значение площади земельного участка может быть уточнено при проведении кадастровых работ не более чем на десять процентов)

Обозначение характерных точек границ	Координаты, м (указываются в случае подготовки схемы расположения земельного участка с использованием технологических и программных средств, в том числе размещенных на официальном сайте. Значения координат, полученные с использованием указанных технологических и программных средств, указываются с округлением до 0,01 метра)	
	X	Y
1	2	3
1912	423124,22	1303560,63
1913	423121,63	1303580,81
1914	423119,95	1303589,16
1915	423112,40	1303629,45
1916	423110,31	1303629,12

1	2	3
1917	423107,35	1303628,45
1918	423103,71	1303627,98
1919	423100,10	1303627,33
1920	423094,92	1303626,43
1921	423075,71	1303623,31
1922	423075,71	1303623,30
1923	423080,70	1303599,38
1924	423083,22	1303584,86
1925	423084,40	1303577,41
1926	423087,19	1303563,76
1927	423099,27	1303565,42
1928	423100,71	1303556,98
1912	423124,22	1303560,63

Условный номер земельного участка :ЗУ50.4

(указывается в случае, если предусматривается образование двух и более земельных участков)

Площадь земельного участка 1183 м^2

(указывается проектная площадь образуемого земельного участка, вычисленная с использованием технологических и программных средств, в том числе размещенных на официальном сайте федерального органа исполнительной власти, уполномоченного Правительством Российской Федерации на осуществление государственного кадастрового учета, государственной регистрации прав, ведение Единого государственного реестра недвижимости и предоставление сведений, содержащихся в Едином государственном реестре недвижимости, в информационно-телекоммуникационной сети "Интернет" (далее - официальный сайт), с округлением до 1 квадратного метра. Указанное значение площади земельного участка может быть уточнено при проведении кадастровых работ не более чем на десять процентов)

Обозначение характерных точек границ	Координаты, м (указываются в случае подготовки схемы расположения земельного участка с использованием технологических и программных средств, в том числе размещенных на официальном сайте. Значения координат, полученные с использованием указанных технологических и программных средств, указываются с округлением до 0,01 метра)	
	X	Y
1	2	3
1929	423086,72	1303485,93
1930	423086,16	1303498,62
1931	423086,28	1303498,87
1932	423085,73	1303505,52
1933	423085,69	1303509,28
1934	423084,86	1303515,31
1935	423090,07	1303516,45
1936	423092,78	1303524,82
1937	423092,44	1303526,22
1938	423092,21	1303526,18
1939	423059,19	1303520,62
1940	423053,10	1303519,59
1941	423053,33	1303518,06
1942	423051,87	1303517,82
1943	423052,83	1303510,45
1944	423056,31	1303510,99
1945	423060,86	1303481,79
1929	423086,72	1303485,93

Условный номер земельного участка :ЗУ50.5

(указывается в случае, если предусматривается образование двух и более земельных участков)

Площадь земельного участка 934 м^2

(указывается проектная площадь образуемого земельного участка, вычисленная с использованием технологических и программных средств, в том числе размещенных на официальном сайте федерального органа исполнительной власти, уполномоченного Правительством Российской Федерации на осуществление государственного кадастрового учета, государственной регистрации прав, ведение Единого государственного реестра недвижимости и предоставление сведений, содержащихся в Едином государственном реестре недвижимости, в информационно-телекоммуникационной сети "Интернет" (далее - официальный сайт), с округлением до 1 квадратного метра. Указанное значение площади земельного участка может быть уточнено при проведении кадастровых работ не более чем на десять процентов)

Обозначение характерных точек границ	Координаты, м (указываются в случае подготовки схемы расположения земельного участка с использованием технологических и программных средств, в том числе размещенных на официальном сайте. Значения координат, полученные с использованием указанных технологических и программных средств, указываются с округлением до 0,01 метра)	
	X	Y
1	2	3
1946	423036,57	1303478,24

1	2	3
1947	423032,14	1303507,56
1948	423027,07	1303507,03
1949	423026,46	1303513,75
1950	423005,66	1303510,41
1951	423009,86	1303473,99
1946	423036,57	1303478,24

Условный номер земельного участка :ЗУ48.8

(указывается в случае, если предусматривается образование двух и более земельных участков)

Площадь земельного участка 619 м^2

(указывается проектная площадь образуемого земельного участка, вычисленная с использованием технологических и программных средств, в том числе размещенных на официальном сайте федерального органа исполнительной власти, уполномоченного Правительством Российской Федерации на осуществление государственного кадастрового учета, государственной регистрации прав, ведение Единого государственного реестра недвижимости и предоставление сведений, содержащихся в Едином государственном реестре недвижимости, в информационно-телекоммуникационной сети "Интернет" (далее - официальный сайт), с округлением до 1 квадратного метра. Указанное значение площади земельного участка может быть уточнено при проведении кадастровых работ не более чем на десять процентов)

Обозначение характерных точек границ	Координаты, м (указываются в случае подготовки схемы расположения земельного участка с использованием технологических и программных средств, в том числе размещенных на официальном сайте. Значения координат, полученные с использованием указанных технологических и программных средств, указываются с округлением до 0,01 метра)	
	X	Y
1	2	3
1952	422965,23	1303329,67
1953	422973,81	1303347,42
1954	422974,49	1303348,74
771	422948,77	1303362,42
1955	422939,53	1303343,36
1956	422954,57	1303335,12
1952	422965,23	1303329,67

Условный номер земельного участка :ЗУ48.2

(указывается в случае, если предусматривается образование двух и более земельных участков)

Площадь земельного участка 852 м^2

(указывается проектная площадь образуемого земельного участка, вычисленная с использованием технологических и программных средств, в том числе размещенных на официальном сайте федерального органа исполнительной власти, уполномоченного Правительством Российской Федерации на осуществление государственного кадастрового учета, государственной регистрации прав, ведение Единого государственного реестра недвижимости и предоставление сведений, содержащихся в Едином государственном реестре недвижимости, в информационно-телекоммуникационной сети "Интернет" (далее - официальный сайт), с округлением до 1 квадратного метра. Указанное значение площади земельного участка может быть уточнено при проведении кадастровых работ не более чем на десять процентов)

Обозначение характерных точек границ	Координаты, м (указываются в случае подготовки схемы расположения земельного участка с использованием технологических и программных средств, в том числе размещенных на официальном сайте. Значения координат, полученные с использованием указанных технологических и программных средств, указываются с округлением до 0,01 метра)	
	X	Y
1	2	3
1957	423237,03	1303182,52
1958	423241,45	1303190,92
813	423245,54	1303199,39
812	423228,36	1303208,59
811	423212,30	1303217,36
1959	423209,76	1303212,31
1960	423204,60	1303201,92
1961	423203,97	1303200,79
1962	423201,85	1303196,47
1963	423208,93	1303192,72
1964	423209,92	1303193,79
1965	423214,62	1303191,18
1966	423217,98	1303189,26
1967	423222,23	1303186,72
1968	423227,51	1303183,22
1969	423234,90	1303179,05
1957	423237,03	1303182,52

Условный номер земельного участка :ЗУ48.3

(указывается в случае, если предусматривается образование двух и более земельных участков)

Площадь земельного участка 774 м^2

(указывается проектная площадь образуемого земельного участка, вычисленная с использованием технологических и программных средств, в том числе размещенных на официальном сайте федерального органа исполнительной власти, уполномоченного Правительством Российской Федерации на осуществление государственного кадастрового учета, государственной регистрации прав, ведение Единого государственного реестра недвижимости и предоставление сведений, содержащихся в Едином государственном реестре недвижимости, в информационно-телекоммуникационной сети "Интернет" (далее - официальный сайт), с округлением до 1 квадратного метра. Указанное значение площади земельного участка может быть уточнено при проведении кадастровых работ не более чем на десять процентов)

Обозначение характерных точек границ	Координаты, м (указываются в случае подготовки схемы расположения земельного участка с использованием технологических и программных средств, в том числе размещенных на официальном сайте. Значения координат, полученные с использованием указанных технологических и программных средств, указываются с округлением до 0,01 метра)	
	X	Y
1	2	3
1970	423254,36	1303210,50
1971	423255,27	1303212,79
1972	423256,28	1303213,98
1973	423258,82	1303218,87
1974	423262,16	1303225,44
1975	423245,34	1303234,34
1976	423230,72	1303242,51
1977	423226,96	1303244,76
1978	423222,16	1303235,11
713	423217,44	1303227,94
712	423236,30	1303217,46
711	423253,14	1303208,11
1970	423254,36	1303210,50

Условный номер земельного участка :ЗУ22.1

(указывается в случае, если предусматривается образование двух и более земельных участков)

Площадь земельного участка 335 м^2

(указывается проектная площадь образуемого земельного участка, вычисленная с использованием технологических и программных средств, в том числе размещенных на официальном сайте федерального органа исполнительной власти, уполномоченного Правительством Российской Федерации на осуществление государственного кадастрового учета, государственной регистрации прав, ведение Единого государственного реестра недвижимости и предоставление сведений, содержащихся в Едином государственном реестре недвижимости, в информационно-телекоммуникационной сети "Интернет" (далее - официальный сайт), с округлением до 1 квадратного метра. Указанное значение площади земельного участка может быть уточнено при проведении кадастровых работ не более чем на десять процентов)

Обозначение характерных точек границ	Координаты, м (указываются в случае подготовки схемы расположения земельного участка с использованием технологических и программных средств, в том числе размещенных на официальном сайте. Значения координат, полученные с использованием указанных технологических и программных средств, указываются с округлением до 0,01 метра)	
	X	Y
1	2	3
1059	423387,93	1302359,91
1979	423395,43	1302374,14
1980	423386,76	1302378,83
1981	423381,17	1302382,07
1982	423377,57	1302384,23
1983	423376,66	1302384,74
1984	423375,94	1302383,45
1985	423375,11	1302381,73
1986	423373,04	1302377,44
1987	423372,32	1302376,12
1060	423369,49	1302371,19
1059	423387,93	1302359,91

Условный номер земельного участка :ЗУ20.3

(указывается в случае, если предусматривается образование двух и более земельных участков)

Площадь земельного участка 801 м^2

(указывается проектная площадь образуемого земельного участка, вычисленная с использованием технологических и программных средств, в том числе размещенных на официальном сайте федерального органа исполнительной власти, уполномоченного Правительством Российской Федерации на осуществление государственного кадастрового учета, государственной регистрации прав, ведение Единого государственного реестра недвижимости и предоставление сведений, содержащихся в Едином государственном реестре недвижимости, в информационно-телекоммуникационной сети "Интернет" (далее - официальный сайт), с округлением до 1 квадратного метра. Указанное значение площади земельного участка может быть уточнено при проведении кадастровых работ не более чем на десять процентов)

Обозначение характерных точек границ	Координаты, м (указываются в случае подготовки схемы расположения земельного участка с использованием технологических и программных средств, в том числе размещенных на официальном сайте. Значения координат, полученные с использованием указанных технологических и программных средств, указываются с округлением до 0,01 метра)	
	X	Y
1	2	3
1988	423011,55	1302496,89
1989	423017,26	1302507,74
1990	423017,91	1302509,54
1991	422986,64	1302527,07
1992	422976,52	1302506,92
1993	422990,02	1302499,39
1994	423004,60	1302491,83
1995	423007,82	1302489,88
1988	423011,55	1302496,89

Условный номер земельного участка :ЗУ44.2

(указывается в случае, если предусматривается образование двух и более земельных участков)

Площадь земельного участка 766 м^2

(указывается проектная площадь образуемого земельного участка, вычисленная с использованием технологических и программных средств, в том числе размещенных на официальном сайте федерального органа исполнительной власти, уполномоченного Правительством Российской Федерации на осуществление государственного кадастрового учета, государственной регистрации прав, ведение Единого государственного реестра недвижимости и предоставление сведений, содержащихся в Едином государственном реестре недвижимости, в информационно-телекоммуникационной сети "Интернет" (далее - официальный сайт), с округлением до 1 квадратного метра. Указанное значение площади земельного участка может быть уточнено при проведении кадастровых работ не более чем на десять процентов)

Обозначение характерных точек границ	Координаты, м (указываются в случае подготовки схемы расположения земельного участка с использованием технологических и программных средств, в том числе размещенных на официальном сайте. Значения координат, полученные с использованием указанных технологических и программных средств, указываются с округлением до 0,01 метра)	
	X	Y
1	2	3
1996	423012,86	1302610,89
1997	423021,29	1302628,91
1998	423010,64	1302633,81
1999	423001,55	1302636,22
2000	422985,36	1302644,38
2001	422984,42	1302642,58
2002	422980,77	1302635,20
2003	422982,75	1302633,29
2004	422980,40	1302626,40
2005	422985,28	1302622,37
2006	422999,13	1302615,07
1996	423012,86	1302610,89

Условный номер земельного участка :ЗУ23.1

(указывается в случае, если предусматривается образование двух и более земельных участков)

Площадь земельного участка 767 м^2

(указывается проектная площадь образуемого земельного участка, вычисленная с использованием технологических и программных средств, в том числе размещенных на официальном сайте федерального органа исполнительной власти, уполномоченного Правительством Российской Федерации на осуществление государственного кадастрового учета, государственной регистрации прав, ведение Единого государственного реестра недвижимости и предоставление сведений, содержащихся в Едином государственном реестре недвижимости, в информационно-телекоммуникационной сети "Интернет" (далее - официальный сайт), с округлением до 1 квадратного метра. Указанное значение площади земельного участка может быть уточнено при проведении кадастровых работ не более чем на десять процентов)

Обозначение характерных точек границ	Координаты, м (указываются в случае подготовки схемы расположения земельного участка с использованием технологических и программных средств, в том числе размещенных на официальном сайте. Значения координат, полученные с использованием указанных технологических и программных средств, указываются с округлением до 0,01 метра)	
	X	Y
1	2	3
2007	423210,53	1302573,93
2008	423219,70	1302589,83

1	2	3
2009	423182,08	1302610,73
2010	423173,54	1302594,61
2011	423183,29	1302589,00
2012	423188,29	1302587,21
2013	423195,49	1302583,30
2007	423210,53	1302573,93

Условный номер земельного участка :ЗУ21.3

(указывается в случае, если предусматривается образование двух и более земельных участков)

Площадь земельного участка 545 м^2

(указывается проектная площадь образуемого земельного участка, вычисленная с использованием технологических и программных средств, в том числе размещенных на официальном сайте федерального органа исполнительной власти, уполномоченного Правительством Российской Федерации на осуществление государственного кадастрового учета, государственной регистрации прав, ведение Единого государственного реестра недвижимости и предоставление сведений, содержащихся в Едином государственном реестре недвижимости, в информационно-телекоммуникационной сети "Интернет" (далее - официальный сайт), с округлением до 1 квадратного метра. Указанное значение площади земельного участка может быть уточнено при проведении кадастровых работ не более чем на десять процентов)

Обозначение характерных точек границ	Координаты, м (указываются в случае подготовки схемы расположения земельного участка с использованием технологических и программных средств, в том числе размещенных на официальном сайте. Значения координат, полученные с использованием указанных технологических и программных средств, указываются с округлением до 0,01 метра)	
	X	Y
1	2	3
2014	423509,09	1302412,54
2015	423515,41	1302424,63
2016	423517,55	1302423,44
2017	423520,67	1302429,29
2018	423494,85	1302442,91
2019	423492,66	1302438,88
2020	423490,25	1302434,44
2021	423487,43	1302429,43
2022	423487,68	1302424,58
2014	423509,09	1302412,54

Условный номер земельного участка :ЗУ21.2

(указывается в случае, если предусматривается образование двух и более земельных участков)

Площадь земельного участка 632 м^2

(указывается проектная площадь образуемого земельного участка, вычисленная с использованием технологических и программных средств, в том числе размещенных на официальном сайте федерального органа исполнительной власти, уполномоченного Правительством Российской Федерации на осуществление государственного кадастрового учета, государственной регистрации прав, ведение Единого государственного реестра недвижимости и предоставление сведений, содержащихся в Едином государственном реестре недвижимости, в информационно-телекоммуникационной сети "Интернет" (далее - официальный сайт), с округлением до 1 квадратного метра. Указанное значение площади земельного участка может быть уточнено при проведении кадастровых работ не более чем на десять процентов)

Обозначение характерных точек границ	Координаты, м (указываются в случае подготовки схемы расположения земельного участка с использованием технологических и программных средств, в том числе размещенных на официальном сайте. Значения координат, полученные с использованием указанных технологических и программных средств, указываются с округлением до 0,01 метра)	
	X	Y
1	2	3
2023	423500,72	1302396,94
2014	423509,09	1302412,54
2022	423487,68	1302424,58
2024	423483,58	1302426,56
2025	423480,41	1302428,08
2026	423477,77	1302429,39
2027	423469,26	1302414,24
2028	423485,19	1302405,80
2029	423494,96	1302400,01
2030	423497,14	1302398,74
2023	423500,72	1302396,94

Условный номер земельного участка :ЗУ74.1

(указывается в случае, если предусматривается образование двух и более земельных участков)

Площадь земельного участка 1000 м^2

(указывается проектная площадь образуемого земельного участка, вычисленная с использованием технологических и программных средств, в том числе размещенных на официальном сайте федерального органа исполнительной власти, уполномоченного Правительством Российской Федерации на осуществление государственного кадастрового учета, государственной регистрации прав, ведение Единого государственного реестра недвижимости и предоставление сведений, содержащихся в Едином государственном реестре недвижимости, в информационно-телекоммуникационной сети "Интернет" (далее - официальный сайт), с округлением до 1 квадратного метра. Указанное значение площади земельного участка может быть уточнено при проведении кадастровых работ не более чем на десять процентов)

Обозначение характерных точек границ	Координаты, м (указываются в случае подготовки схемы расположения земельного участка с использованием технологических и программных средств, в том числе размещенных на официальном сайте. Значения координат, полученные с использованием указанных технологических и программных средств, указываются с округлением до 0,01 метра)	
	X	Y
1	2	3
2031	422387,59	1304595,87
2032	422384,91	1304620,90
2033	422345,14	1304616,44
2034	422345,38	1304613,90
2035	422348,06	1304591,69
2031	422387,59	1304595,87

Условный номер земельного участка :ЗУ84.6

(указывается в случае, если предусматривается образование двух и более земельных участков)

Площадь земельного участка 1470 м^2

(указывается проектная площадь образуемого земельного участка, вычисленная с использованием технологических и программных средств, в том числе размещенных на официальном сайте федерального органа исполнительной власти, уполномоченного Правительством Российской Федерации на осуществление государственного кадастрового учета, государственной регистрации прав, ведение Единого государственного реестра недвижимости и предоставление сведений, содержащихся в Едином государственном реестре недвижимости, в информационно-телекоммуникационной сети "Интернет" (далее - официальный сайт), с округлением до 1 квадратного метра. Указанное значение площади земельного участка может быть уточнено при проведении кадастровых работ не более чем на десять процентов)

Обозначение характерных точек границ	Координаты, м (указываются в случае подготовки схемы расположения земельного участка с использованием технологических и программных средств, в том числе размещенных на официальном сайте. Значения координат, полученные с использованием указанных технологических и программных средств, указываются с округлением до 0,01 метра)	
	X	Y
1	2	3
2036	421827,92	1304764,07
2037	421854,99	1304774,50
2038	421844,86	1304799,90
2039	421794,75	1304780,17
2040	421804,34	1304755,04
2041	421810,44	1304757,10
2042	421812,80	1304758,04
2036	421827,92	1304764,07

Условный номер земельного участка :ЗУ84.7

(указывается в случае, если предусматривается образование двух и более земельных участков)

Площадь земельного участка 1173 м^2

(указывается проектная площадь образуемого земельного участка, вычисленная с использованием технологических и программных средств, в том числе размещенных на официальном сайте федерального органа исполнительной власти, уполномоченного Правительством Российской Федерации на осуществление государственного кадастрового учета, государственной регистрации прав, ведение Единого государственного реестра недвижимости и предоставление сведений, содержащихся в Едином государственном реестре недвижимости, в информационно-телекоммуникационной сети "Интернет" (далее - официальный сайт), с округлением до 1 квадратного метра. Указанное значение площади земельного участка может быть уточнено при проведении кадастровых работ не более чем на десять процентов)

Обозначение характерных точек границ	Координаты, м (указываются в случае подготовки схемы расположения земельного участка с использованием технологических и программных средств, в том числе размещенных на официальном сайте. Значения координат, полученные с использованием указанных технологических и программных средств, указываются с округлением до 0,01 метра)	
	X	Y
1	2	3
2043	421818,28	1304869,53
2044	421809,62	1304892,59
2045	421800,62	1304889,34
2046	421766,34	1304877,19
2047	421765,79	1304877,47
2048	421770,33	1304864,83
2049	421774,67	1304852,75
2043	421818,28	1304869,53

Условный номер земельного участка :ЗУ81.6

(указывается в случае, если предусматривается образование двух и более земельных участков)

Площадь земельного участка 1411 м^2

(указывается проектная площадь образуемого земельного участка, вычисленная с использованием технологических и программных средств, в том числе размещенных на официальном сайте федерального органа исполнительной власти, уполномоченного Правительством Российской Федерации на осуществление государственного кадастрового учета, государственной регистрации прав, ведение Единого государственного реестра недвижимости и предоставление сведений, содержащихся в Едином государственном реестре недвижимости, в информационно-телекоммуникационной сети "Интернет" (далее - официальный сайт), с округлением до 1 квадратного метра. Указанное значение площади земельного участка может быть уточнено при проведении кадастровых работ не более чем на десять процентов)

Обозначение характерных точек границ	Координаты, м (указываются в случае подготовки схемы расположения земельного участка с использованием технологических и программных средств, в том числе размещенных на официальном сайте. Значения координат, полученные с использованием указанных технологических и программных средств, указываются с округлением до 0,01 метра)	
	X	Y
1	2	3
2050	421957,57	1304892,78
2051	421956,91	1304894,06
2052	421950,75	1304911,05
2053	421948,63	1304917,31
2054	421941,65	1304935,52
2055	421939,31	1304940,45
2056	421913,77	1304932,27
2057	421932,18	1304882,95
2050	421957,57	1304892,78

Условный номер земельного участка :ЗУ81.7

(указывается в случае, если предусматривается образование двух и более земельных участков)

Площадь земельного участка 969 м^2

(указывается проектная площадь образуемого земельного участка, вычисленная с использованием технологических и программных средств, в том числе размещенных на официальном сайте федерального органа исполнительной власти, уполномоченного Правительством Российской Федерации на осуществление государственного кадастрового учета, государственной регистрации прав, ведение Единого государственного реестра недвижимости и предоставление сведений, содержащихся в Едином государственном реестре недвижимости, в информационно-телекоммуникационной сети "Интернет" (далее - официальный сайт), с округлением до 1 квадратного метра. Указанное значение площади земельного участка может быть уточнено при проведении кадастровых работ не более чем на десять процентов)

Обозначение характерных точек границ	Координаты, м (указываются в случае подготовки схемы расположения земельного участка с использованием технологических и программных средств, в том числе размещенных на официальном сайте. Значения координат, полученные с использованием указанных технологических и программных средств, указываются с округлением до 0,01 метра)	
	X	Y
1	2	3
2055	421939,31	1304940,45
2058	421928,53	1304969,52
2059	421926,32	1304974,88
2060	421901,48	1304965,90
2056	421913,77	1304932,27
2055	421939,31	1304940,45

Условный номер земельного участка :ЗУ84.1

(указывается в случае, если предусматривается образование двух и более земельных участков)

Площадь земельного участка 905 м^2

(указывается проектная площадь образуемого земельного участка, вычисленная с использованием технологических и программных средств, в том числе размещенных на официальном сайте федерального органа исполнительной власти, уполномоченного Правительством Российской Федерации на осуществление государственного кадастрового учета, государственной регистрации прав, ведение Единого государственного реестра недвижимости и предоставление сведений, содержащихся в Едином государственном реестре недвижимости, в информационно-телекоммуникационной сети "Интернет" (далее - официальный сайт), с округлением до 1 квадратного метра. Указанное значение площади земельного участка может быть уточнено при проведении кадастровых работ не более чем на десять процентов)

Обозначение характерных точек границ	Координаты, м (указываются в случае подготовки схемы расположения земельного участка с использованием технологических и программных средств, в том числе размещенных на официальном сайте. Значения координат, полученные с использованием указанных технологических и программных средств, указываются с округлением до 0,01 метра)	
	X	Y
1	2	3
2061	421880,21	1304485,45
2062	421876,07	1304493,68
2063	421879,50	1304495,60
2064	421879,03	1304496,41
2065	421869,70	1304512,29
2066	421866,33	1304518,59
2067	421862,55	1304516,55
2068	421854,11	1304511,74

1	2	3
2069	421842,78	1304505,92
2070	421861,69	1304474,67
2061	421880,21	1304485,45

Условный номер земельного участка :ЗУ83.1

(указывается в случае, если предусматривается образование двух и более земельных участков)

Площадь земельного участка 1490 м^2

(указывается проектная площадь образуемого земельного участка, вычисленная с использованием технологических и программных средств, в том числе размещенных на официальном сайте федерального органа исполнительной власти, уполномоченного Правительством Российской Федерации на осуществление государственного кадастрового учета, государственной регистрации прав, ведение Единого государственного реестра недвижимости и предоставление сведений, содержащихся в Едином государственном реестре недвижимости, в информационно-телекоммуникационной сети "Интернет" (далее - официальный сайт), с округлением до 1 квадратного метра. Указанное значение площади земельного участка может быть уточнено при проведении кадастровых работ не более чем на десять процентов)

Обозначение характерных точек границ	Координаты, м (указываются в случае подготовки схемы расположения земельного участка с использованием технологических и программных средств, в том числе размещенных на официальном сайте. Значения координат, полученные с использованием указанных технологических и программных средств, указываются с округлением до 0,01 метра)	
	X	Y
1	2	3
2071	421948,53	1304379,13
2072	421945,34	1304384,49
2073	421932,91	1304404,92
2074	421924,80	1304418,49
2075	421920,15	1304426,26
2076	421903,34	1304415,94
2077	421900,41	1304414,28
2078	421897,78	1304412,67
2079	421929,98	1304360,94
2071	421948,53	1304379,13

Условный номер земельного участка :ЗУ83.2

(указывается в случае, если предусматривается образование двух и более земельных участков)

Площадь земельного участка 2074 м^2

(указывается проектная площадь образуемого земельного участка, вычисленная с использованием технологических и программных средств, в том числе размещенных на официальном сайте федерального органа исполнительной власти, уполномоченного Правительством Российской Федерации на осуществление государственного кадастрового учета, государственной регистрации прав, ведение Единого государственного реестра недвижимости и предоставление сведений, содержащихся в Едином государственном реестре недвижимости, в информационно-телекоммуникационной сети "Интернет" (далее - официальный сайт), с округлением до 1 квадратного метра. Указанное значение площади земельного участка может быть уточнено при проведении кадастровых работ не более чем на десять процентов)

Обозначение характерных точек границ	Координаты, м (указываются в случае подготовки схемы расположения земельного участка с использованием технологических и программных средств, в том числе размещенных на официальном сайте. Значения координат, полученные с использованием указанных технологических и программных средств, указываются с округлением до 0,01 метра)	
	X	Y
1	2	3
2079	421929,98	1304360,94
2078	421897,78	1304412,67
2080	421896,71	1304412,02
2081	421876,76	1304399,90
2082	421873,42	1304398,05
1223	421867,78	1304394,82
1222	421908,53	1304339,99
2079	421929,98	1304360,94

Условный номер земельного участка :ЗУ62.2

(указывается в случае, если предусматривается образование двух и более земельных участков)

Площадь земельного участка 307 м^2

(указывается проектная площадь образуемого земельного участка, вычисленная с использованием технологических и программных средств, в том числе размещенных на официальном сайте федерального органа исполнительной власти, уполномоченного Правительством Российской Федерации на осуществление государственного кадастрового учета, государственной регистрации прав, ведение Единого государственного реестра недвижимости и предоставление сведений, содержащихся в Едином государственном реестре недвижимости, в информационно-телекоммуникационной сети "Интернет" (далее - официальный сайт), с округлением до 1 квадратного метра. Указанное значение площади земельного участка может быть уточнено при проведении кадастровых работ не более чем на десять процентов)

Обозначение характерных точек границ	Координаты, м (указываются в случае подготовки схемы расположения земельного участка с использованием технологических и программных средств, в том числе размещенных на официальном сайте. Значения координат, полученные с использованием указанных технологических и программных средств, указываются с округлением до 0,01 метра)	
	X	Y
1	2	3
2083	421490,84	1303859,99

1	2	3
2084	421491,17	1303860,05
2085	421489,36	1303875,18
2086	421469,59	1303872,86
2087	421469,85	1303870,12
2088	421470,92	1303860,07
2089	421471,16	1303857,51
2083	421490,84	1303859,99

Условный номер земельного участка :ЗУ66.1

(указывается в случае, если предусматривается образование двух и более земельных участков)

Площадь земельного участка 625 м^2

(указывается проектная площадь образуемого земельного участка, вычисленная с использованием технологических и программных средств, в том числе размещенных на официальном сайте федерального органа исполнительной власти, уполномоченного Правительством Российской Федерации на осуществление государственного кадастрового учета, государственной регистрации прав, ведение Единого государственного реестра недвижимости и предоставление сведений, содержащихся в Едином государственном реестре недвижимости, в информационно-телекоммуникационной сети "Интернет" (далее - официальный сайт), с округлением до 1 квадратного метра. Указанное значение площади земельного участка может быть уточнено при проведении кадастровых работ не более чем на десять процентов)

Обозначение характерных точек границ	Координаты, м (указываются в случае подготовки схемы расположения земельного участка с использованием технологических и программных средств, в том числе размещенных на официальном сайте. Значения координат, полученные с использованием указанных технологических и программных средств, указываются с округлением до 0,01 метра)	
	X	Y
1	2	3
2090	421304,24	1304261,74
2091	421301,42	1304269,10
2092	421296,97	1304280,80
2093	421288,61	1304277,76
2094	421288,19	1304277,66
2095	421280,80	1304274,97
2096	421268,56	1304270,29
2097	421275,40	1304251,05
2090	421304,24	1304261,74

Условный номер земельного участка :ЗУ60.3.1

(указывается в случае, если предусматривается образование двух и более земельных участков)

Площадь земельного участка 612 м^2

(указывается проектная площадь образуемого земельного участка, вычисленная с использованием технологических и программных средств, в том числе размещенных на официальном сайте федерального органа исполнительной власти, уполномоченного Правительством Российской Федерации на осуществление государственного кадастрового учета, государственной регистрации прав, ведение Единого государственного реестра недвижимости и предоставление сведений, содержащихся в Едином государственном реестре недвижимости, в информационно-телекоммуникационной сети "Интернет" (далее - официальный сайт), с округлением до 1 квадратного метра. Указанное значение площади земельного участка может быть уточнено при проведении кадастровых работ не более чем на десять процентов)

Обозначение характерных точек границ	Координаты, м (указываются в случае подготовки схемы расположения земельного участка с использованием технологических и программных средств, в том числе размещенных на официальном сайте. Значения координат, полученные с использованием указанных технологических и программных средств, указываются с округлением до 0,01 метра)	
	X	Y
1	2	3
2098	421796,27	1304087,74
2099	421795,44	1304090,48
2100	421792,49	1304102,23
2101	421788,40	1304117,30
2102	421771,73	1304114,51
2103	421768,81	1304111,07
2104	421776,33	1304084,80
2098	421796,27	1304087,74

Условный номер земельного участка :ЗУ60.4

(указывается в случае, если предусматривается образование двух и более земельных участков)

Площадь земельного участка 547 м^2

(указывается проектная площадь образуемого земельного участка, вычисленная с использованием технологических и программных средств, в том числе размещенных на официальном сайте федерального органа исполнительной власти, уполномоченного Правительством Российской Федерации на осуществление государственного кадастрового учета, государственной регистрации прав, ведение Единого государственного реестра недвижимости и предоставление сведений, содержащихся в Едином государственном реестре недвижимости, в информационно-телекоммуникационной сети "Интернет" (далее - официальный сайт), с округлением до 1 квадратного метра. Указанное значение площади земельного участка может быть уточнено при проведении кадастровых работ не более чем на десять процентов)

Обозначение характерных точек границ	Координаты, м (указываются в случае подготовки схемы расположения земельного участка с использованием технологических и программных средств, в том числе размещенных на официальном сайте. Значения координат, полученные с использованием указанных технологических и программных средств, указываются с округлением до 0,01 метра)	
	X	Y
1	2	3
2105	421666,49	1303942,36
2106	421660,19	1303971,79
2107	421653,50	1303971,48
2108	421651,24	1303971,18
2109	421648,75	1303970,11
2110	421642,71	1303957,45
2111	421646,96	1303940,38
2112	421648,78	1303940,45
2113	421665,60	1303942,17
2105	421666,49	1303942,36

Условный номер земельного участка :ЗУ56.2

(указывается в случае, если предусматривается образование двух и более земельных участков)

Площадь земельного участка 8584 м^2

(указывается проектная площадь образуемого земельного участка, вычисленная с использованием технологических и программных средств, в том числе размещенных на официальном сайте федерального органа исполнительной власти, уполномоченного Правительством Российской Федерации на осуществление государственного кадастрового учета, государственной регистрации прав, ведение Единого государственного реестра недвижимости и предоставление сведений, содержащихся в Едином государственном реестре недвижимости, в информационно-телекоммуникационной сети "Интернет" (далее - официальный сайт), с округлением до 1 квадратного метра. Указанное значение площади земельного участка может быть уточнено при проведении кадастровых работ не более чем на десять процентов)

Обозначение характерных точек границ	Координаты, м (указываются в случае подготовки схемы расположения земельного участка с использованием технологических и программных средств, в том числе размещенных на официальном сайте. Значения координат, полученные с использованием указанных технологических и программных средств, указываются с округлением до 0,01 метра)	
	X	Y
1	2	3
2114	422642,27	1302685,81
2115	422628,47	1302785,49
2116	422628,14	1302789,81
2117	422612,22	1302786,82
2118	422606,21	1302785,96
2119	422600,71	1302784,80
2120	422601,00	1302783,50
2121	422595,94	1302782,24
2122	422597,10	1302772,96
2123	422584,24	1302770,61
2124	422583,07	1302779,43
2125	422561,18	1302776,25
2126	422560,63	1302782,21
2127	422554,30	1302781,27
2128	422554,94	1302775,33
2129	422548,17	1302774,77
2130	422548,13	1302774,76
2131	422549,53	1302760,76
2132	422549,03	1302760,67
2133	422543,03	1302759,81
2134	422544,17	1302752,70
2135	422553,95	1302679,03
2136	422574,00	1302681,89

1	2	3
2137	422574,10	1302680,33
2138	422617,47	1302683,78
2139	422617,47	1302683,76
2114	422642,27	1302685,81

Условный номер земельного участка :ЗУ57.3

(указывается в случае, если предусматривается образование двух и более земельных участков)

Площадь земельного участка 5307 м^2

(указывается проектная площадь образуемого земельного участка, вычисленная с использованием технологических и программных средств, в том числе размещенных на официальном сайте федерального органа исполнительной власти, уполномоченного Правительством Российской Федерации на осуществление государственного кадастрового учета, государственной регистрации прав, ведение Единого государственного реестра недвижимости и предоставление сведений, содержащихся в Едином государственном реестре недвижимости, в информационно-телекоммуникационной сети "Интернет" (далее - официальный сайт), с округлением до 1 квадратного метра. Указанное значение площади земельного участка может быть уточнено при проведении кадастровых работ не более чем на десять процентов)

Обозначение характерных точек границ	Координаты, м (указываются в случае подготовки схемы расположения земельного участка с использованием технологических и программных средств, в том числе размещенных на официальном сайте. Значения координат, полученные с использованием указанных технологических и программных средств, указываются с округлением до 0,01 метра)	
	X	Y
1	2	3
2140	422555,42	1302900,33
2141	422558,42	1302900,81
2142	422561,43	1302901,39
2143	422560,76	1302905,79
2144	422589,81	1302910,92
2145	422584,73	1302940,36
2146	422534,35	1302934,30
2147	422485,61	1302928,85
2148	422481,48	1302928,59
2149	422468,38	1302926,76
2150	422466,37	1302940,02
2151	422465,16	1302946,83
2152	422454,12	1302945,53
2153	422454,72	1302940,26
2154	422455,14	1302940,58
2155	422455,75	1302940,54
2156	422456,70	1302934,13
2157	422456,05	1302934,22
2158	422458,05	1302920,06
2159	422455,48	1302919,64
2160	422455,42	1302920,30
2161	422451,65	1302919,66
2162	422448,55	1302919,09
2163	422448,54	1302918,49
2164	422438,43	1302917,10
2165	422438,46	1302917,39
2166	422435,27	1302916,94
2167	422438,10	1302892,61
2168	422437,82	1302892,57
2169	422439,09	1302883,68
2170	422439,13	1302883,39
2171	422441,10	1302883,64
2172	422445,30	1302884,31
2173	422463,02	1302886,18
2174	422469,22	1302887,24
2175	422470,22	1302887,33
2176	422469,56	1302892,34
2177	422501,19	1302896,91

1	2	3
2178	422534,73	1302901,38
2179	422541,23	1302902,23
2180	422547,04	1302902,99
2181	422547,43	1302901,29
2182	422551,43	1302902,06
2183	422555,04	1302902,53
2140	422555,42	1302900,33

Условный номер земельного участка :ЗУ57.4

(указывается в случае, если предусматривается образование двух и более земельных участков)

Площадь земельного участка 1355 м^2

(указывается проектная площадь образуемого земельного участка, вычисленная с использованием технологических и программных средств, в том числе размещенных на официальном сайте федерального органа исполнительной власти, уполномоченного Правительством Российской Федерации на осуществление государственного кадастрового учета, государственной регистрации прав, ведение Единого государственного реестра недвижимости и предоставление сведений, содержащихся в Едином государственном реестре недвижимости, в информационно-телекоммуникационной сети "Интернет" (далее - официальный сайт), с округлением до 1 квадратного метра. Указанное значение площади земельного участка может быть уточнено при проведении кадастровых работ не более чем на десять процентов)

Обозначение характерных точек границ	Координаты, м (указываются в случае подготовки схемы расположения земельного участка с использованием технологических и программных средств, в том числе размещенных на официальном сайте. Значения координат, полученные с использованием указанных технологических и программных средств, указываются с округлением до 0,01 метра)	
	X	Y
1	2	3
2184	422479,27	1302948,70
2185	422473,76	1302987,77
2186	422444,96	1303011,59
2187	422443,86	1303011,45
2188	422444,92	1303009,59
2152	422454,12	1302945,53
2151	422465,16	1302946,83
2184	422479,27	1302948,70

Условный номер земельного участка :ЗУ55.5

(указывается в случае, если предусматривается образование двух и более земельных участков)

Площадь земельного участка 2547 м^2

(указывается проектная площадь образуемого земельного участка, вычисленная с использованием технологических и программных средств, в том числе размещенных на официальном сайте федерального органа исполнительной власти, уполномоченного Правительством Российской Федерации на осуществление государственного кадастрового учета, государственной регистрации прав, ведение Единого государственного реестра недвижимости и предоставление сведений, содержащихся в Едином государственном реестре недвижимости, в информационно-телекоммуникационной сети "Интернет" (далее - официальный сайт), с округлением до 1 квадратного метра. Указанное значение площади земельного участка может быть уточнено при проведении кадастровых работ не более чем на десять процентов)

Обозначение характерных точек границ	Координаты, м (указываются в случае подготовки схемы расположения земельного участка с использованием технологических и программных средств, в том числе размещенных на официальном сайте. Значения координат, полученные с использованием указанных технологических и программных средств, указываются с округлением до 0,01 метра)	
	X	Y
1	2	3
398	422328,34	1302026,23
397	422320,88	1302079,49
2189	422320,16	1302083,84
2190	422320,23	1302084,55
2191	422319,75	1302087,05
2192	422319,89	1302089,11
2193	422285,10	1302083,71
2194	422279,88	1302082,88
2195	422287,71	1302021,15
398	422328,34	1302026,23

Условный номер земельного участка :ЗУ55.2

(указывается в случае, если предусматривается образование двух и более земельных участков)

Площадь земельного участка 1862 м^2

(указывается проектная площадь образуемого земельного участка, вычисленная с использованием технологических и программных средств, в том числе размещенных на официальном сайте федерального органа исполнительной власти, уполномоченного Правительством Российской Федерации на осуществление государственного кадастрового учета, государственной регистрации прав, ведение Единого государственного реестра недвижимости и предоставление сведений, содержащихся в Едином государственном реестре недвижимости, в информационно-телекоммуникационной сети "Интернет" (далее - официальный сайт), с округлением до 1 квадратного метра. Указанное значение площади земельного участка может быть уточнено при проведении кадастровых работ не более чем на десять процентов)

Обозначение характерных точек границ	Координаты, м (указываются в случае подготовки схемы расположения земельного участка с использованием технологических и программных средств, в том числе размещенных на официальном сайте. Значения координат, полученные с использованием указанных технологических и программных средств, указываются с округлением до 0,01 метра)	
	X	Y
1	2	3
2196	422448,17	1302010,68
2197	422444,55	1302042,68
2198	422387,74	1302034,11
2199	422392,05	1302001,42
2196	422448,17	1302010,68

Условный номер земельного участка :ЗУ55.4

(указывается в случае, если предусматривается образование двух и более земельных участков)

Площадь земельного участка 1685 м^2

(указывается проектная площадь образуемого земельного участка, вычисленная с использованием технологических и программных средств, в том числе размещенных на официальном сайте федерального органа исполнительной власти, уполномоченного Правительством Российской Федерации на осуществление государственного кадастрового учета, государственной регистрации прав, ведение Единого государственного реестра недвижимости и предоставление сведений, содержащихся в Едином государственном реестре недвижимости, в информационно-телекоммуникационной сети "Интернет" (далее - официальный сайт), с округлением до 1 квадратного метра. Указанное значение площади земельного участка может быть уточнено при проведении кадастровых работ не более чем на десять процентов)

Обозначение характерных точек границ	Координаты, м (указываются в случае подготовки схемы расположения земельного участка с использованием технологических и программных средств, в том числе размещенных на официальном сайте. Значения координат, полученные с использованием указанных технологических и программных средств, указываются с округлением до 0,01 метра)	
	X	Y
1	2	3
2200	422341,87	1301994,32
2201	422337,54	1302027,34
398	422328,34	1302026,23
2195	422287,71	1302021,15
2202	422288,94	1302011,32
2203	422289,11	1302007,96
2204	422293,20	1301987,54
2200	422341,87	1301994,32

Условный номер земельного участка :ЗУ1.14

(указывается в случае, если предусматривается образование двух и более земельных участков)

Площадь земельного участка 1187 м^2

(указывается проектная площадь образуемого земельного участка, вычисленная с использованием технологических и программных средств, в том числе размещенных на официальном сайте федерального органа исполнительной власти, уполномоченного Правительством Российской Федерации на осуществление государственного кадастрового учета, государственной регистрации прав, ведение Единого государственного реестра недвижимости и предоставление сведений, содержащихся в Едином государственном реестре недвижимости, в информационно-телекоммуникационной сети "Интернет" (далее - официальный сайт), с округлением до 1 квадратного метра. Указанное значение площади земельного участка может быть уточнено при проведении кадастровых работ не более чем на десять процентов)

Обозначение характерных точек границ	Координаты, м (указываются в случае подготовки схемы расположения земельного участка с использованием технологических и программных средств, в том числе размещенных на официальном сайте. Значения координат, полученные с использованием указанных технологических и программных средств, указываются с округлением до 0,01 метра)	
	X	Y
1	2	3
2205	424837,37	1303055,95
2206	424860,80	1303070,24
2207	424835,30	1303082,58
2208	424823,75	1303087,17
2209	424819,26	1303089,63
2210	424814,60	1303092,01
2211	424807,50	1303095,29
2212	424802,36	1303097,49
2213	424791,10	1303083,37
2214	424818,43	1303068,88

1	2	3
2205	424837,37	1303055,95

Условный номер земельного участка :ЗУ29.1

(указывается в случае, если предусматривается образование двух и более земельных участков)

Площадь земельного участка 479 м^2

(указывается проектная площадь образуемого земельного участка, вычисленная с использованием технологических и программных средств, в том числе размещенных на официальном сайте федерального органа исполнительной власти, уполномоченного Правительством Российской Федерации на осуществление государственного кадастрового учета, государственной регистрации прав, ведение Единого государственного реестра недвижимости и предоставление сведений, содержащихся в Едином государственном реестре недвижимости, в информационно-телекоммуникационной сети "Интернет" (далее - официальный сайт), с округлением до 1 квадратного метра. Указанное значение площади земельного участка может быть уточнено при проведении кадастровых работ не более чем на десять процентов)

Обозначение характерных точек границ	Координаты, м (указываются в случае подготовки схемы расположения земельного участка с использованием технологических и программных средств, в том числе размещенных на официальном сайте. Значения координат, полученные с использованием указанных технологических и программных средств, указываются с округлением до 0,01 метра)	
	X	Y
1	2	3
2215	423574,49	1302807,65
2216	423572,53	1302804,39
2217	423571,73	1302803,25
2218	423569,00	1302796,40
2219	423567,03	1302792,54
2220	423568,01	1302792,06
2221	423564,61	1302784,81
2222	423572,38	1302780,63
2223	423587,80	1302808,74
2224	423589,10	1302808,09
2225	423589,56	1302808,98
2226	423593,74	1302816,37
2227	423593,99	1302817,57
2228	423581,41	1302823,29
2229	423581,34	1302823,02
2230	423577,41	1302814,19
2231	423575,55	1302809,71
2215	423574,49	1302807,65

Условный номер земельного участка :ЗУ39.1

(указывается в случае, если предусматривается образование двух и более земельных участков)

Площадь земельного участка 604 м^2

(указывается проектная площадь образуемого земельного участка, вычисленная с использованием технологических и программных средств, в том числе размещенных на официальном сайте федерального органа исполнительной власти, уполномоченного Правительством Российской Федерации на осуществление государственного кадастрового учета, государственной регистрации прав, ведение Единого государственного реестра недвижимости и предоставление сведений, содержащихся в Едином государственном реестре недвижимости, в информационно-телекоммуникационной сети "Интернет" (далее - официальный сайт), с округлением до 1 квадратного метра. Указанное значение площади земельного участка может быть уточнено при проведении кадастровых работ не более чем на десять процентов)

Обозначение характерных точек границ	Координаты, м (указываются в случае подготовки схемы расположения земельного участка с использованием технологических и программных средств, в том числе размещенных на официальном сайте. Значения координат, полученные с использованием указанных технологических и программных средств, указываются с округлением до 0,01 метра)	
	X	Y
1	2	3
2232	423960,94	1303603,63
2233	423961,18	1303606,64
2234	423960,38	1303611,66
2235	423959,89	1303611,58
2236	423956,33	1303610,95
2237	423955,37	1303617,08
2238	423955,04	1303619,39
2239	423919,80	1303614,37
2240	423923,93	1303598,34
2232	423960,94	1303603,63

Условный номер земельного участка :ЗУ39.2

(указывается в случае, если предусматривается образование двух и более земельных участков)

Площадь земельного участка 334 м^2

(указывается проектная площадь образуемого земельного участка, вычисленная с использованием технологических и программных средств, в том числе размещенных на официальном сайте федерального органа исполнительной власти, уполномоченного Правительством Российской Федерации на осуществление государственного кадастрового учета, государственной регистрации прав, ведение Единого государственного реестра недвижимости и предоставление сведений, содержащихся в Едином государственном реестре недвижимости, в информационно-телекоммуникационной сети "Интернет" (далее - официальный сайт), с округлением до 1 квадратного метра. Указанное значение площади земельного участка может быть уточнено при проведении кадастровых работ не более чем на десять процентов)

Обозначение характерных точек границ	Координаты, м (указываются в случае подготовки схемы расположения земельного участка с использованием технологических и программных средств, в том числе размещенных на официальном сайте. Значения координат, полученные с использованием указанных технологических и программных средств, указываются с округлением до 0,01 метра)	
	X	Y
1	2	3
2241	423962,96	1303625,75
2242	423961,95	1303632,27
2243	423917,23	1303625,53
2244	423916,38	1303632,03
2245	423908,58	1303632,39
2246	423908,13	1303630,58
2247	423915,17	1303631,69
2248	423916,16	1303625,67
2249	423916,25	1303625,07
2250	423917,73	1303625,33
2251	423918,84	1303618,56
2252	423910,32	1303617,16
2253	423911,41	1303616,92
2241	423962,96	1303625,75

Условный номер земельного участка :ЗУ57.1

(указывается в случае, если предусматривается образование двух и более земельных участков)

Площадь земельного участка 902 м^2

(указывается проектная площадь образуемого земельного участка, вычисленная с использованием технологических и программных средств, в том числе размещенных на официальном сайте федерального органа исполнительной власти, уполномоченного Правительством Российской Федерации на осуществление государственного кадастрового учета, государственной регистрации прав, ведение Единого государственного реестра недвижимости и предоставление сведений, содержащихся в Едином государственном реестре недвижимости, в информационно-телекоммуникационной сети "Интернет" (далее - официальный сайт), с округлением до 1 квадратного метра. Указанное значение площади земельного участка может быть уточнено при проведении кадастровых работ не более чем на десять процентов)

Обозначение характерных точек границ	Координаты, м (указываются в случае подготовки схемы расположения земельного участка с использованием технологических и программных средств, в том числе размещенных на официальном сайте. Значения координат, полученные с использованием указанных технологических и программных средств, указываются с округлением до 0,01 метра)	
	X	Y
1	2	3
2254	422611,93	1302914,83
2255	422606,02	1302959,36
2256	422585,96	1302956,69
2257	422592,66	1302911,43
2254	422611,93	1302914,83

Условный номер земельного участка :ЗУ57.2

(указывается в случае, если предусматривается образование двух и более земельных участков)

Площадь земельного участка 986 м^2

(указывается проектная площадь образуемого земельного участка, вычисленная с использованием технологических и программных средств, в том числе размещенных на официальном сайте федерального органа исполнительной власти, уполномоченного Правительством Российской Федерации на осуществление государственного кадастрового учета, государственной регистрации прав, ведение Единого государственного реестра недвижимости и предоставление сведений, содержащихся в Едином государственном реестре недвижимости, в информационно-телекоммуникационной сети "Интернет" (далее - официальный сайт), с округлением до 1 квадратного метра. Указанное значение площади земельного участка может быть уточнено при проведении кадастровых работ не более чем на десять процентов)

Обозначение характерных точек границ	Координаты, м (указываются в случае подготовки схемы расположения земельного участка с использованием технологических и программных средств, в том числе размещенных на официальном сайте. Значения координат, полученные с использованием указанных технологических и программных средств, указываются с округлением до 0,01 метра)	
	X	Y
1	2	3
2258	422605,74	1302962,08
2259	422599,05	1303009,86
2260	422584,24	1303007,65
2261	422578,83	1303002,84

1	2	3
2262	422584,54	1302962,47
2263	422590,84	1302960,22
2258	422605,74	1302962,08

Условный номер земельного участка :ЗУ9.3

(указывается в случае, если предусматривается образование двух и более земельных участков)

Площадь земельного участка 840 м^2

(указывается проектная площадь образуемого земельного участка, вычисленная с использованием технологических и программных средств, в том числе размещенных на официальном сайте федерального органа исполнительной власти, уполномоченного Правительством Российской Федерации на осуществление государственного кадастрового учета, государственной регистрации прав, ведение Единого государственного реестра недвижимости и предоставление сведений, содержащихся в Едином государственном реестре недвижимости, в информационно-телекоммуникационной сети "Интернет" (далее - официальный сайт), с округлением до 1 квадратного метра. Указанное значение площади земельного участка может быть уточнено при проведении кадастровых работ не более чем на десять процентов)

Обозначение характерных точек границ	Координаты, м (указываются в случае подготовки схемы расположения земельного участка с использованием технологических и программных средств, в том числе размещенных на официальном сайте. Значения координат, полученные с использованием указанных технологических и программных средств, указываются с округлением до 0,01 метра)	
	X	Y
1	2	3
2265	424646,63	1303338,22
2266	424652,87	1303345,15
2267	424652,20	1303345,77
2268	424648,33	1303349,35
2269	424641,69	1303355,29
2270	424639,62	1303357,30
2271	424637,34	1303358,56
2272	424634,04	1303360,35
2273	424616,36	1303369,69
2274	424613,57	1303371,48
2275	424608,54	1303366,21
2276	424608,61	1303366,15
2277	424602,05	1303358,55
2278	424635,93	1303336,63
2279	424639,73	1303333,59
2280	424644,67	1303339,76
2265	424646,63	1303338,22

Условный номер земельного участка :ЗУ8.2

(указывается в случае, если предусматривается образование двух и более земельных участков)

Площадь земельного участка 574 м^2

(указывается проектная площадь образуемого земельного участка, вычисленная с использованием технологических и программных средств, в том числе размещенных на официальном сайте федерального органа исполнительной власти, уполномоченного Правительством Российской Федерации на осуществление государственного кадастрового учета, государственной регистрации прав, ведение Единого государственного реестра недвижимости и предоставление сведений, содержащихся в Едином государственном реестре недвижимости, в информационно-телекоммуникационной сети "Интернет" (далее - официальный сайт), с округлением до 1 квадратного метра. Указанное значение площади земельного участка может быть уточнено при проведении кадастровых работ не более чем на десять процентов)

Обозначение характерных точек границ	Координаты, м (указываются в случае подготовки схемы расположения земельного участка с использованием технологических и программных средств, в том числе размещенных на официальном сайте. Значения координат, полученные с использованием указанных технологических и программных средств, указываются с округлением до 0,01 метра)	
	X	Y
1	2	3
2281	424093,40	1302775,94
2282	424102,91	1302795,05
2283	424078,25	1302806,21
2284	424076,95	1302803,41
2285	424071,44	1302790,28
2286	424070,10	1302786,59
2287	424085,31	1302778,96
2288	424093,15	1302775,48
2281	424093,40	1302775,94

Условный номер земельного участка :ЗУ20.2

(указывается в случае, если предусматривается образование двух и более земельных участков)

Площадь земельного участка 1429 м^2

(указывается проектная площадь образуемого земельного участка, вычисленная с использованием технологических и программных средств, в том числе размещенных на официальном сайте федерального органа исполнительной власти, уполномоченного Правительством Российской Федерации на осуществление государственного кадастрового учета, государственной регистрации прав, ведение Единого государственного реестра недвижимости и предоставление сведений, содержащихся в Едином государственном реестре недвижимости, в информационно-телекоммуникационной сети "Интернет" (далее - официальный сайт), с округлением до 1 квадратного метра. Указанное значение площади земельного участка может быть уточнено при проведении кадастровых работ не более чем на десять процентов)

Обозначение характерных точек границ	Координаты, м (указываются в случае подготовки схемы расположения земельного участка с использованием технологических и программных средств, в том числе размещенных на официальном сайте. Значения координат, полученные с использованием указанных технологических и программных средств, указываются с округлением до 0,01 метра)	
	X	Y
1	2	3
2289	422990,84	1302445,63
2290	422994,28	1302451,43
2291	423003,11	1302466,83
2292	422997,32	1302470,47
2293	422996,66	1302470,65
2294	422984,42	1302477,53
2295	422980,02	1302480,46
2296	422976,89	1302482,35
2297	422965,97	1302487,92
2298	422949,69	1302459,07
2299	422970,58	1302447,81
2300	422969,96	1302446,77
2301	422984,83	1302438,36
2302	422987,54	1302438,12
2289	422990,84	1302445,63

Условный номер земельного участка :ЗУ44.5

(указывается в случае, если предусматривается образование двух и более земельных участков)

Площадь земельного участка 280 м^2

(указывается проектная площадь образуемого земельного участка, вычисленная с использованием технологических и программных средств, в том числе размещенных на официальном сайте федерального органа исполнительной власти, уполномоченного Правительством Российской Федерации на осуществление государственного кадастрового учета, государственной регистрации прав, ведение Единого государственного реестра недвижимости и предоставление сведений, содержащихся в Едином государственном реестре недвижимости, в информационно-телекоммуникационной сети "Интернет" (далее - официальный сайт), с округлением до 1 квадратного метра. Указанное значение площади земельного участка может быть уточнено при проведении кадастровых работ не более чем на десять процентов)

Обозначение характерных точек границ	Координаты, м (указываются в случае подготовки схемы расположения земельного участка с использованием технологических и программных средств, в том числе размещенных на официальном сайте. Значения координат, полученные с использованием указанных технологических и программных средств, указываются с округлением до 0,01 метра)	
	X	Y
1	2	3
2303	422848,80	1302670,89
2304	422852,01	1302684,26
2305	422838,96	1302688,62
2306	422833,74	1302668,74
2307	422836,20	1302667,98
2308	422845,10	1302665,47
2309	422846,85	1302665,25
2310	422847,72	1302668,37
2303	422848,80	1302670,89

Условный номер земельного участка :ЗУ32.2

(указывается в случае, если предусматривается образование двух и более земельных участков)

Площадь земельного участка 534 м^2

(указывается проектная площадь образуемого земельного участка, вычисленная с использованием технологических и программных средств, в том числе размещенных на официальном сайте федерального органа исполнительной власти, уполномоченного Правительством Российской Федерации на осуществление государственного кадастрового учета, государственной регистрации прав, ведение Единого государственного реестра недвижимости и предоставление сведений, содержащихся в Едином государственном реестре недвижимости, в информационно-телекоммуникационной сети "Интернет" (далее - официальный сайт), с округлением до 1 квадратного метра. Указанное значение площади земельного участка может быть уточнено при проведении кадастровых работ не более чем на десять процентов)

Обозначение характерных точек границ	Координаты, м (указываются в случае подготовки схемы расположения земельного участка с использованием технологических и программных средств, в том числе размещенных на официальном сайте. Значения координат, полученные с использованием указанных технологических и программных средств, указываются с округлением до 0,01 метра)	
	X	Y
1	2	3
2311	423608,78	1303014,13
2312	423614,79	1303024,65
2313	423609,93	1303031,51
2314	423606,44	1303033,07
2315	423596,87	1303038,02
2316	423593,97	1303039,43
2317	423585,40	1303044,10
828	423578,53	1303031,03
827	423584,97	1303027,57
826	423608,35	1303012,84
2311	423608,78	1303014,13

Условный номер земельного участка :ЗУ50.6

(указывается в случае, если предусматривается образование двух и более земельных участков)

Площадь земельного участка 3171 м^2

(указывается проектная площадь образуемого земельного участка, вычисленная с использованием технологических и программных средств, в том числе размещенных на официальном сайте федерального органа исполнительной власти, уполномоченного Правительством Российской Федерации на осуществление государственного кадастрового учета, государственной регистрации прав, ведение Единого государственного реестра недвижимости и предоставление сведений, содержащихся в Едином государственном реестре недвижимости, в информационно-телекоммуникационной сети "Интернет" (далее - официальный сайт), с округлением до 1 квадратного метра. Указанное значение площади земельного участка может быть уточнено при проведении кадастровых работ не более чем на десять процентов)

Обозначение характерных точек границ	Координаты, м (указываются в случае подготовки схемы расположения земельного участка с использованием технологических и программных средств, в том числе размещенных на официальном сайте. Значения координат, полученные с использованием указанных технологических и программных средств, указываются с округлением до 0,01 метра)	
	X	Y
1	2	3
2318	423014,34	1303545,36
2319	423013,19	1303553,83
2320	423011,60	1303564,06
2321	423005,36	1303613,39
2322	422983,52	1303610,01
2323	422983,45	1303609,81
2324	422979,00	1303609,05
2325	422960,57	1303604,67
2326	422961,30	1303598,71
2327	422963,22	1303582,46
2328	422965,46	1303562,90
2329	422964,71	1303556,40
2330	422965,61	1303546,52
2331	422972,12	1303547,11
2332	422972,12	1303547,01
2333	422972,21	1303545,31
2334	422972,39	1303541,71
2335	422976,09	1303541,89
2336	422977,59	1303542,08
2337	422978,29	1303542,07
2338	422978,74	1303535,27
2339	422996,16	1303537,74

1	2	3
2340	422995,79	1303543,34
2318	423014,34	1303545,36

Условный номер земельного участка :ЗУ41.3

(указывается в случае, если предусматривается образование двух и более земельных участков)

Площадь земельного участка 363 м^2

(указывается проектная площадь образуемого земельного участка, вычисленная с использованием технологических и программных средств, в том числе размещенных на официальном сайте федерального органа исполнительной власти, уполномоченного Правительством Российской Федерации на осуществление государственного кадастрового учета, государственной регистрации прав, ведение Единого государственного реестра недвижимости и предоставление сведений, содержащихся в Едином государственном реестре недвижимости, в информационно-телекоммуникационной сети "Интернет" (далее - официальный сайт), с округлением до 1 квадратного метра. Указанное значение площади земельного участка может быть уточнено при проведении кадастровых работ не более чем на десять процентов)

Обозначение характерных точек границ	Координаты, м (указываются в случае подготовки схемы расположения земельного участка с использованием технологических и программных средств, в том числе размещенных на официальном сайте. Значения координат, полученные с использованием указанных технологических и программных средств, указываются с округлением до 0,01 метра)	
	X	Y
1	2	3
2341	423468,24	1303710,22
2342	423465,54	1303727,43
2343	423463,01	1303727,20
2344	423459,20	1303726,66
2345	423456,70	1303726,44
2346	423456,45	1303727,66
2347	423453,23	1303727,23
2348	423452,67	1303727,63
2349	423453,84	1303721,45
2350	423444,48	1303719,87
2351	423446,62	1303705,81
2341	423468,24	1303710,22

Условный номер земельного участка :ЗУ64.1

(указывается в случае, если предусматривается образование двух и более земельных участков)

Площадь земельного участка 542 м^2

(указывается проектная площадь образуемого земельного участка, вычисленная с использованием технологических и программных средств, в том числе размещенных на официальном сайте федерального органа исполнительной власти, уполномоченного Правительством Российской Федерации на осуществление государственного кадастрового учета, государственной регистрации прав, ведение Единого государственного реестра недвижимости и предоставление сведений, содержащихся в Едином государственном реестре недвижимости, в информационно-телекоммуникационной сети "Интернет" (далее - официальный сайт), с округлением до 1 квадратного метра. Указанное значение площади земельного участка может быть уточнено при проведении кадастровых работ не более чем на десять процентов)

Обозначение характерных точек границ	Координаты, м (указываются в случае подготовки схемы расположения земельного участка с использованием технологических и программных средств, в том числе размещенных на официальном сайте. Значения координат, полученные с использованием указанных технологических и программных средств, указываются с округлением до 0,01 метра)	
	X	Y
1	2	3
2352	421544,34	1304047,85
2353	421556,04	1304054,67
2354	421544,50	1304069,32
2355	421534,98	1304065,41
2356	421529,74	1304063,56
2357	421529,94	1304062,94
2358	421524,17	1304060,66
2359	421524,12	1304060,80
2360	421522,04	1304060,16
2361	421521,87	1304060,58
2362	421520,55	1304060,17
2363	421526,66	1304045,34
2364	421528,33	1304042,10
2365	421529,86	1304042,63
2352	421544,34	1304047,85

Условный номер земельного участка :ЗУ2.1

(указывается в случае, если предусматривается образование двух и более земельных участков)

Площадь земельного участка 500 м^2

(указывается проектная площадь образуемого земельного участка, вычисленная с использованием технологических и программных средств, в том числе размещенных на официальном сайте федерального органа исполнительной власти, уполномоченного Правительством Российской Федерации на осуществление государственного кадастрового учета, государственной регистрации прав, ведение Единого государственного реестра недвижимости и предоставление сведений, содержащихся в Едином государственном реестре недвижимости, в информационно-телекоммуникационной сети "Интернет" (далее - официальный сайт), с округлением до 1 квадратного метра. Указанное значение площади земельного участка может быть уточнено при проведении кадастровых работ не более чем на десять процентов)

Обозначение характерных точек границ	Координаты, м (указываются в случае подготовки схемы расположения земельного участка с использованием технологических и программных средств, в том числе размещенных на официальном сайте. Значения координат, полученные с использованием указанных технологических и программных средств, указываются с округлением до 0,01 метра)	
	X	Y
1	2	3
2366	424412,84	1302775,77
2367	424421,90	1302795,17
2368	424416,37	1302797,96
2369	424413,33	1302799,49
2370	424401,28	1302805,77
2371	424401,26	1302806,01
2372	424391,56	1302787,43
2366	424412,84	1302775,77

Условный номер земельного участка :ЗУ2.1.1

(указывается в случае, если предусматривается образование двух и более земельных участков)

Площадь земельного участка 1352 м^2

(указывается проектная площадь образуемого земельного участка, вычисленная с использованием технологических и программных средств, в том числе размещенных на официальном сайте федерального органа исполнительной власти, уполномоченного Правительством Российской Федерации на осуществление государственного кадастрового учета, государственной регистрации прав, ведение Единого государственного реестра недвижимости и предоставление сведений, содержащихся в Едином государственном реестре недвижимости, в информационно-телекоммуникационной сети "Интернет" (далее - официальный сайт), с округлением до 1 квадратного метра. Указанное значение площади земельного участка может быть уточнено при проведении кадастровых работ не более чем на десять процентов)

Обозначение характерных точек границ	Координаты, м (указываются в случае подготовки схемы расположения земельного участка с использованием технологических и программных средств, в том числе размещенных на официальном сайте. Значения координат, полученные с использованием указанных технологических и программных средств, указываются с округлением до 0,01 метра)	
	X	Y
1	2	3
2373	424127,99	1302106,62
2374	424128,59	1302110,84
2375	424129,36	1302115,77
2376	424130,17	1302118,13
2377	424130,17	1302118,33
2378	424131,42	1302125,42
2379	424132,35	1302130,30
2380	424117,04	1302134,89
2381	424098,96	1302139,53
2382	424081,08	1302144,22
2383	424078,58	1302134,31
2384	424076,25	1302123,45
2385	424085,61	1302117,41
2386	424093,33	1302113,04
2387	424127,82	1302106,76
2373	424127,99	1302106,62

Условный номер земельного участка :ЗУ20.1

(указывается в случае, если предусматривается образование двух и более земельных участков)

Площадь земельного участка 4161 м^2

(указывается проектная площадь образуемого земельного участка, вычисленная с использованием технологических и программных средств, в том числе размещенных на официальном сайте федерального органа исполнительной власти, уполномоченного Правительством Российской Федерации на осуществление государственного кадастрового учета, государственной регистрации прав, ведение Единого государственного реестра недвижимости и предоставление сведений, содержащихся в Едином государственном реестре недвижимости, в информационно-телекоммуникационной сети "Интернет" (далее - официальный сайт), с округлением до 1 квадратного метра. Указанное значение площади земельного участка может быть уточнено при проведении кадастровых работ не более чем на десять процентов)

Обозначение характерных точек границ	Координаты, м (указываются в случае подготовки схемы расположения земельного участка с использованием технологических и программных средств, в том числе размещенных на официальном сайте. Значения координат, полученные с использованием указанных технологических и программных средств, указываются с округлением до 0,01 метра)	
	X	Y
1	2	3
2388	423201,47	1302089,34
2389	423197,23	1302122,25
2390	423082,66	1302110,35
2391	423082,66	1302110,25
2392	423082,84	1302107,95
2393	423083,77	1302095,71
2394	423087,67	1302071,84
2388	423201,47	1302089,34

Условный номер земельного участка :ЗУ61.1

(указывается в случае, если предусматривается образование двух и более земельных участков)

Площадь земельного участка 664 м^2

(указывается проектная площадь образуемого земельного участка, вычисленная с использованием технологических и программных средств, в том числе размещенных на официальном сайте федерального органа исполнительной власти, уполномоченного Правительством Российской Федерации на осуществление государственного кадастрового учета, государственной регистрации прав, ведение Единого государственного реестра недвижимости и предоставление сведений, содержащихся в Едином государственном реестре недвижимости, в информационно-телекоммуникационной сети "Интернет" (далее - официальный сайт), с округлением до 1 квадратного метра. Указанное значение площади земельного участка может быть уточнено при проведении кадастровых работ не более чем на десять процентов)

Обозначение характерных точек границ	Координаты, м (указываются в случае подготовки схемы расположения земельного участка с использованием технологических и программных средств, в том числе размещенных на официальном сайте. Значения координат, полученные с использованием указанных технологических и программных средств, указываются с округлением до 0,01 метра)	
	X	Y
1	2	3
2395	420884,11	1302788,42
2396	420895,17	1302799,61
2397	420891,57	1302803,68
2398	420890,52	1302802,60
2399	420882,13	1302810,74
2400	420858,04	1302784,26
2401	420855,25	1302781,20
2402	420865,25	1302774,41
2403	420871,76	1302772,93
2404	420872,51	1302772,37
2395	420884,11	1302788,42

Условный номер земельного участка :ЗУ61.2

(указывается в случае, если предусматривается образование двух и более земельных участков)

Площадь земельного участка 2884 м^2

(указывается проектная площадь образуемого земельного участка, вычисленная с использованием технологических и программных средств, в том числе размещенных на официальном сайте федерального органа исполнительной власти, уполномоченного Правительством Российской Федерации на осуществление государственного кадастрового учета, государственной регистрации прав, ведение Единого государственного реестра недвижимости и предоставление сведений, содержащихся в Едином государственном реестре недвижимости, в информационно-телекоммуникационной сети "Интернет" (далее - официальный сайт), с округлением до 1 квадратного метра. Указанное значение площади земельного участка может быть уточнено при проведении кадастровых работ не более чем на десять процентов)

Обозначение характерных точек границ	Координаты, м (указываются в случае подготовки схемы расположения земельного участка с использованием технологических и программных средств, в том числе размещенных на официальном сайте. Значения координат, полученные с использованием указанных технологических и программных средств, указываются с округлением до 0,01 метра)	
	X	Y
1	2	3
2405	420936,84	1302824,75
2406	420926,86	1302844,14
2407	420905,97	1302836,10
2408	420904,25	1302833,02

1	2	3
2409	420853,80	1302868,78
2410	420859,66	1302876,33
2411	420862,34	1302874,42
2412	420871,44	1302887,45
2413	420868,85	1302889,27
2414	420876,76	1302900,55
2415	420875,93	1302901,02
2416	420848,23	1302919,84
2417	420844,62	1302912,65
2418	420834,06	1302895,70
2419	420838,25	1302880,76
2420	420843,80	1302872,60
2421	420860,40	1302854,81
2422	420863,24	1302851,14
2423	420888,29	1302825,61
2424	420905,38	1302805,33
2405	420936,84	1302824,75

Условный номер земельного участка :ЗУ59.1

(указывается в случае, если предусматривается образование двух и более земельных участков)

Площадь земельного участка 11039 м^2

(указывается проектная площадь образуемого земельного участка, вычисленная с использованием технологических и программных средств, в том числе размещенных на официальном сайте федерального органа исполнительной власти, уполномоченного Правительством Российской Федерации на осуществление государственного кадастрового учета, государственной регистрации прав, ведение Единого государственного реестра недвижимости и предоставление сведений, содержащихся в Едином государственном реестре недвижимости, в информационно-телекоммуникационной сети "Интернет" (далее - официальный сайт), с округлением до 1 квадратного метра. Указанное значение площади земельного участка может быть уточнено при проведении кадастровых работ не более чем на десять процентов)

Обозначение характерных точек границ	Координаты, м (указываются в случае подготовки схемы расположения земельного участка с использованием технологических и программных средств, в том числе размещенных на официальном сайте. Значения координат, полученные с использованием указанных технологических и программных средств, указываются с округлением до 0,01 метра)	
	X	Y
1	2	3
2425	421268,12	1302415,32
2426	421274,89	1302422,35
2427	421275,77	1302443,09
2428	421184,29	1302512,25
2429	421173,32	1302497,34
2430	421161,37	1302487,79
2431	421157,47	1302484,76
2432	421109,49	1302447,27
2433	421109,04	1302448,37
2434	421089,42	1302432,92
2435	421082,02	1302411,22
2436	421088,53	1302416,44
2437	421090,89	1302413,12
2438	421179,27	1302411,94
2439	421182,55	1302416,75
2440	421192,56	1302416,58
2425	421268,12	1302415,32

Условный номер земельного участка :ЗУ61.3

(указывается в случае, если предусматривается образование двух и более земельных участков)

Площадь земельного участка 4900 м^2

(указывается проектная площадь образуемого земельного участка, вычисленная с использованием технологических и программных средств, в том числе размещенных на официальном сайте федерального органа исполнительной власти, уполномоченного Правительством Российской Федерации на осуществление государственного кадастрового учета, государственной регистрации прав, ведение Единого государственного реестра недвижимости и предоставление сведений, содержащихся в Едином государственном реестре недвижимости, в информационно-телекоммуникационной сети "Интернет" (далее - официальный сайт), с округлением до 1 квадратного метра. Указанное значение площади земельного участка может быть уточнено при проведении кадастровых работ не более чем на десять процентов)

Обозначение характерных точек границ	Координаты, м (указываются в случае подготовки схемы расположения земельного участка с использованием технологических и программных средств, в том числе размещенных на официальном сайте. Значения координат, полученные с использованием указанных технологических и программных средств, указываются с округлением до 0,01 метра)	
	X	Y
1	2	3
2441	421258,18	1303576,24
2442	421258,19	1303576,24
2443	421262,40	1303627,37
2444	421221,95	1303618,75
2445	421139,43	1303600,67
2446	421129,73	1303604,90
2447	421062,21	1303595,44
2448	421062,87	1303591,40
2449	421063,06	1303590,23
2450	421229,61	1303579,75
2441	421258,18	1303576,24

Условный номер земельного участка :ЗУ2.4

(указывается в случае, если предусматривается образование двух и более земельных участков)

Площадь земельного участка 734 м^2

(указывается проектная площадь образуемого земельного участка, вычисленная с использованием технологических и программных средств, в том числе размещенных на официальном сайте федерального органа исполнительной власти, уполномоченного Правительством Российской Федерации на осуществление государственного кадастрового учета, государственной регистрации прав, ведение Единого государственного реестра недвижимости и предоставление сведений, содержащихся в Едином государственном реестре недвижимости, в информационно-телекоммуникационной сети "Интернет" (далее - официальный сайт), с округлением до 1 квадратного метра. Указанное значение площади земельного участка может быть уточнено при проведении кадастровых работ не более чем на десять процентов)

Обозначение характерных точек границ	Координаты, м (указываются в случае подготовки схемы расположения земельного участка с использованием технологических и программных средств, в том числе размещенных на официальном сайте. Значения координат, полученные с использованием указанных технологических и программных средств, указываются с округлением до 0,01 метра)	
	X	Y
1	2	3
2451	424588,71	1303131,51
2452	424593,28	1303169,11
2453	424580,27	1303176,59
2454	424564,55	1303149,94
2455	424580,42	1303140,39
2456	424578,16	1303135,52
2457	424585,86	1303131,03
2458	424586,64	1303132,35
2459	424587,73	1303131,70
2460	424587,92	1303132,00
2451	424588,71	1303131,51

Условный номер земельного участка :ЗУ44.4

(указывается в случае, если предусматривается образование двух и более земельных участков)

Площадь земельного участка 236 м^2

(указывается проектная площадь образуемого земельного участка, вычисленная с использованием технологических и программных средств, в том числе размещенных на официальном сайте федерального органа исполнительной власти, уполномоченного Правительством Российской Федерации на осуществление государственного кадастрового учета, государственной регистрации прав, ведение Единого государственного реестра недвижимости и предоставление сведений, содержащихся в Едином государственном реестре недвижимости, в информационно-телекоммуникационной сети "Интернет" (далее - официальный сайт), с округлением до 1 квадратного метра. Указанное значение площади земельного участка может быть уточнено при проведении кадастровых работ не более чем на десять процентов)

Обозначение характерных точек границ	Координаты, м (указываются в случае подготовки схемы расположения земельного участка с использованием технологических и программных средств, в том числе размещенных на официальном сайте. Значения координат, полученные с использованием указанных технологических и программных средств, указываются с округлением до 0,01 метра)	
	X	Y
1	2	3
2461	422785,36	1302325,47

1	2	3
2462	422783,38	1302341,98
2463	422769,57	1302340,68
2464	422769,67	1302340,28
2465	422771,65	1302323,57
2466	422780,56	1302324,60
2461	422785,36	1302325,47

Условный номер земельного участка :ЗУ58.1

(указывается в случае, если предусматривается образование двух и более земельных участков)

Площадь земельного участка 79 м^2

(указывается проектная площадь образуемого земельного участка, вычисленная с использованием технологических и программных средств, в том числе размещенных на официальном сайте федерального органа исполнительной власти, уполномоченного Правительством Российской Федерации на осуществление государственного кадастрового учета, государственной регистрации прав, ведение Единого государственного реестра недвижимости и предоставление сведений, содержащихся в Едином государственном реестре недвижимости, в информационно-телекоммуникационной сети "Интернет" (далее - официальный сайт), с округлением до 1 квадратного метра. Указанное значение площади земельного участка может быть уточнено при проведении кадастровых работ не более чем на десять процентов)

Обозначение характерных точек границ	Координаты, м (указываются в случае подготовки схемы расположения земельного участка с использованием технологических и программных средств, в том числе размещенных на официальном сайте. Значения координат, полученные с использованием указанных технологических и программных средств, указываются с округлением до 0,01 метра)	
	X	Y
1	2	3
2467	422056,11	1303955,88
2468	422055,11	1303969,77
2469	422050,37	1303969,87
2470	422050,36	1303969,47
2471	422050,06	1303955,17
2472	422049,66	1303954,57
2467	422056,11	1303955,88

Условный номер земельного участка :ЗУ44.7

(указывается в случае, если предусматривается образование двух и более земельных участков)

Площадь земельного участка 195 м^2

(указывается проектная площадь образуемого земельного участка, вычисленная с использованием технологических и программных средств, в том числе размещенных на официальном сайте федерального органа исполнительной власти, уполномоченного Правительством Российской Федерации на осуществление государственного кадастрового учета, государственной регистрации прав, ведение Единого государственного реестра недвижимости и предоставление сведений, содержащихся в Едином государственном реестре недвижимости, в информационно-телекоммуникационной сети "Интернет" (далее - официальный сайт), с округлением до 1 квадратного метра. Указанное значение площади земельного участка может быть уточнено при проведении кадастровых работ не более чем на десять процентов)

Обозначение характерных точек границ	Координаты, м (указываются в случае подготовки схемы расположения земельного участка с использованием технологических и программных средств, в том числе размещенных на официальном сайте. Значения координат, полученные с использованием указанных технологических и программных средств, указываются с округлением до 0,01 метра)	
	X	Y
1	2	3
2473	422682,00	1302740,57
2474	422680,41	1302751,69
2475	422663,21	1302749,52
2476	422664,88	1302738,34
2473	422682,00	1302740,57

Условный номер земельного участка :ЗУ60.2

(указывается в случае, если предусматривается образование двух и более земельных участков)

Площадь земельного участка 7930 м^2

(указывается проектная площадь образуемого земельного участка, вычисленная с использованием технологических и программных средств, в том числе размещенных на официальном сайте федерального органа исполнительной власти, уполномоченного Правительством Российской Федерации на осуществление государственного кадастрового учета, государственной регистрации прав, ведение Единого государственного реестра недвижимости и предоставление сведений, содержащихся в Едином государственном реестре недвижимости, в информационно-телекоммуникационной сети "Интернет" (далее - официальный сайт), с округлением до 1 квадратного метра. Указанное значение площади земельного участка может быть уточнено при проведении кадастровых работ не более чем на десять процентов)

Обозначение характерных точек границ	Координаты, м (указываются в случае подготовки схемы расположения земельного участка с использованием технологических и программных средств, в том числе размещенных на официальном сайте. Значения координат, полученные с использованием указанных технологических и программных средств, указываются с округлением до 0,01 метра)	
	X	Y
1	2	3
2477	421836,76	1302988,52
2478	421835,95	1302994,73
2479	421834,25	1302994,54
2480	421833,38	1303002,41

1	2	3
2481	421832,61	1303002,32
2482	421832,03	1303006,67
2483	421832,18	1303006,69
2484	421831,62	1303011,09
2485	421832,40	1303011,19
2486	421824,85	1303079,11
2487	421739,27	1303069,42
2488	421738,31	1303068,43
2489	421748,62	1302979,22
2490	421748,77	1302979,03
2477	421836,76	1302988,52

Условный номер земельного участка :ЗУ56.1

(указывается в случае, если предусматривается образование двух и более земельных участков)

Площадь земельного участка 2070 м^2

(указывается проектная площадь образуемого земельного участка, вычисленная с использованием технологических и программных средств, в том числе размещенных на официальном сайте федерального органа исполнительной власти, уполномоченного Правительством Российской Федерации на осуществление государственного кадастрового учета, государственной регистрации прав, ведение Единого государственного реестра недвижимости и предоставление сведений, содержащихся в Едином государственном реестре недвижимости, в информационно-телекоммуникационной сети "Интернет" (далее - официальный сайт), с округлением до 1 квадратного метра. Указанное значение площади земельного участка может быть уточнено при проведении кадастровых работ не более чем на десять процентов)

Обозначение характерных точек границ	Координаты, м (указываются в случае подготовки схемы расположения земельного участка с использованием технологических и программных средств, в том числе размещенных на официальном сайте. Значения координат, полученные с использованием указанных технологических и программных средств, указываются с округлением до 0,01 метра)	
	X	Y
1	2	3
2491	422563,49	1302500,95
2492	422571,32	1302501,38
2493	422575,35	1302501,92
2494	422582,26	1302505,62
2495	422579,66	1302526,32
2496	422578,41	1302534,46
2497	422578,37	1302534,49
2498	422570,67	1302533,63
2499	422558,83	1302532,13
2500	422554,92	1302531,69
2501	422528,00	1302528,25
2502	422527,98	1302528,60
2503	422526,89	1302538,39
2504	422523,84	1302538,13
2505	422511,28	1302536,62
2506	422511,24	1302536,60
2507	422513,16	1302522,30
2508	422516,57	1302498,07
2509	422561,55	1302504,57
2510	422562,18	1302500,65
2491	422563,49	1302500,95
2511	422530,44	1302505,41
2512	422534,09	1302506,12
2513	422532,89	1302512,34
2514	422529,24	1302511,60
2511	422530,44	1302505,41

Условный номер земельного участка :ЗУ3.1

(указывается в случае, если предусматривается образование двух и более земельных участков)

Площадь земельного участка 873 м^2

(указывается проектная площадь образуемого земельного участка, вычисленная с использованием технологических и программных средств, в том числе размещенных на официальном сайте федерального органа исполнительной власти, уполномоченного Правительством Российской Федерации на осуществление государственного кадастрового учета, государственной регистрации прав, ведение Единого государственного реестра недвижимости и предоставление сведений, содержащихся в Едином государственном реестре недвижимости, в информационно-телекоммуникационной сети "Интернет" (далее - официальный сайт), с округлением до 1 квадратного метра. Указанное значение площади земельного участка может быть уточнено при проведении кадастровых работ не более чем на десять процентов)

Обозначение характерных точек границ	Координаты, м (указываются в случае подготовки схемы расположения земельного участка с использованием технологических и программных средств, в том числе размещенных на официальном сайте. Значения координат, полученные с использованием указанных технологических и программных средств, указываются с округлением до 0,01 метра)	
	X	Y
1	2	3
2515	423976,05	1302027,36
2516	423988,74	1302066,27
2517	423986,44	1302066,95
2518	423989,18	1302075,82
2519	423980,72	1302079,41
2520	423980,28	1302078,46
2521	423974,41	1302080,22
2522	423970,31	1302066,59
2523	423966,68	1302055,94
2524	423958,65	1302033,25
2525	423961,69	1302032,31
2526	423972,64	1302028,65
2515	423976,05	1302027,36

Условный номер земельного участка :ЗУ59.3

(указывается в случае, если предусматривается образование двух и более земельных участков)

Площадь земельного участка 1618 м^2

(указывается проектная площадь образуемого земельного участка, вычисленная с использованием технологических и программных средств, в том числе размещенных на официальном сайте федерального органа исполнительной власти, уполномоченного Правительством Российской Федерации на осуществление государственного кадастрового учета, государственной регистрации прав, ведение Единого государственного реестра недвижимости и предоставление сведений, содержащихся в Едином государственном реестре недвижимости, в информационно-телекоммуникационной сети "Интернет" (далее - официальный сайт), с округлением до 1 квадратного метра. Указанное значение площади земельного участка может быть уточнено при проведении кадастровых работ не более чем на десять процентов)

Обозначение характерных точек границ	Координаты, м (указываются в случае подготовки схемы расположения земельного участка с использованием технологических и программных средств, в том числе размещенных на официальном сайте. Значения координат, полученные с использованием указанных технологических и программных средств, указываются с округлением до 0,01 метра)	
	X	Y
1	2	3
2527	420947,78	1302636,37
2528	420920,36	1302661,82
2529	420890,41	1302630,00
2530	420888,94	1302628,35
2531	420904,84	1302612,16
2532	420911,05	1302605,50
2527	420947,78	1302636,37

Условный номер земельного участка :ЗУ59.2

(указывается в случае, если предусматривается образование двух и более земельных участков)

Площадь земельного участка 1367 м^2

(указывается проектная площадь образуемого земельного участка, вычисленная с использованием технологических и программных средств, в том числе размещенных на официальном сайте федерального органа исполнительной власти, уполномоченного Правительством Российской Федерации на осуществление государственного кадастрового учета, государственной регистрации прав, ведение Единого государственного реестра недвижимости и предоставление сведений, содержащихся в Едином государственном реестре недвижимости, в информационно-телекоммуникационной сети "Интернет" (далее - официальный сайт), с округлением до 1 квадратного метра. Указанное значение площади земельного участка может быть уточнено при проведении кадастровых работ не более чем на десять процентов)

Обозначение характерных точек границ	Координаты, м (указываются в случае подготовки схемы расположения земельного участка с использованием технологических и программных средств, в том числе размещенных на официальном сайте. Значения координат, полученные с использованием указанных технологических и программных средств, указываются с округлением до 0,01 метра)	
	X	Y
1	2	3
2533	420997,41	1302550,64
2534	421003,49	1302554,90
2535	420993,48	1302567,97

1	2	3
2536	420990,61	1302571,69
2537	420973,27	1302594,21
2538	420972,34	1302596,17
2539	420967,48	1302591,16
2540	420967,85	1302590,24
2541	420967,68	1302588,39
2542	420966,59	1302587,01
2543	420964,55	1302584,57
2544	420963,37	1302583,05
2545	420961,21	1302580,49
2546	420945,81	1302570,17
2547	420979,78	1302537,11
2548	420984,02	1302540,68
2533	420997,41	1302550,64
2549	420974,54	1302550,63
2550	420985,05	1302558,78
2551	420975,87	1302570,63
2552	420965,36	1302562,49
2549	420974,54	1302550,63

Условный номер земельного участка :ЗУ19.8

(указывается в случае, если предусматривается образование двух и более земельных участков)

Площадь земельного участка 1053 м^2

(указывается проектная площадь образуемого земельного участка, вычисленная с использованием технологических и программных средств, в том числе размещенных на официальном сайте федерального органа исполнительной власти, уполномоченного Правительством Российской Федерации на осуществление государственного кадастрового учета, государственной регистрации прав, ведение Единого государственного реестра недвижимости и предоставление сведений, содержащихся в Едином государственном реестре недвижимости, в информационно-телекоммуникационной сети "Интернет" (далее - официальный сайт), с округлением до 1 квадратного метра. Указанное значение площади земельного участка может быть уточнено при проведении кадастровых работ не более чем на десять процентов)

Обозначение характерных точек границ	Координаты, м (указываются в случае подготовки схемы расположения земельного участка с использованием технологических и программных средств, в том числе размещенных на официальном сайте. Значения координат, полученные с использованием указанных технологических и программных средств, указываются с округлением до 0,01 метра)	
	X	Y
1	2	3
2553	424471,37	1303677,41
2554	424473,68	1303696,60
2555	424474,02	1303699,25
2556	424477,59	1303727,26
2557	424458,90	1303729,59
2558	424456,20	1303712,83
58	424450,72	1303679,39
57	424470,75	1303672,00
2553	424471,37	1303677,41

Условный номер земельного участка :ЗУ1.1

(указывается в случае, если предусматривается образование двух и более земельных участков)

Площадь земельного участка 202402 м^2

(указывается проектная площадь образуемого земельного участка, вычисленная с использованием технологических и программных средств, в том числе размещенных на официальном сайте федерального органа исполнительной власти, уполномоченного Правительством Российской Федерации на осуществление государственного кадастрового учета, государственной регистрации прав, ведение Единого государственного реестра недвижимости и предоставление сведений, содержащихся в Едином государственном реестре недвижимости, в информационно-телекоммуникационной сети "Интернет" (далее - официальный сайт), с округлением до 1 квадратного метра. Указанное значение площади земельного участка может быть уточнено при проведении кадастровых работ не более чем на десять процентов)

Обозначение характерных точек границ	Координаты, м (указываются в случае подготовки схемы расположения земельного участка с использованием технологических и программных средств, в том числе размещенных на официальном сайте. Значения координат, полученные с использованием указанных технологических и программных средств, указываются с округлением до 0,01 метра)	
	X	Y
1	2	3
2559	424638,73	1302052,03
2560	424822,21	1302139,50
2561	424585,15	1302394,13

1	2	3
2562	424635,39	1302569,18
2563	424545,10	1302627,02
2564	424641,95	1302723,80
2565	424640,47	1302725,04
2566	424633,39	1302730,33
2567	424618,00	1302740,44
2568	424615,13	1302742,33
2569	424614,61	1302742,94
2570	424613,35	1302744,03
2571	424611,74	1302745,42
2572	424610,60	1302746,16
2573	424604,39	1302736,86
2574	424598,18	1302727,54
2575	424593,44	1302730,90
2576	424591,52	1302727,99
2577	424584,39	1302716,74
2578	424572,67	1302698,06
2579	424572,55	1302698,14
2580	424572,52	1302697,92
2581	424564,01	1302689,45
2582	424547,36	1302698,23
2583	424544,27	1302691,07
2584	424553,64	1302686,36
2585	424550,55	1302684,48
2586	424535,68	1302656,51
2587	424531,26	1302649,56
2588	424521,63	1302632,78
2589	424515,21	1302620,41
2590	424512,21	1302621,92
2591	424504,20	1302607,35
2592	424514,60	1302601,78
2593	424507,95	1302590,48
2594	424498,97	1302595,27
2595	424489,74	1302577,12
2596	424484,22	1302568,84
2597	424480,61	1302563,20
2598	424479,33	1302560,86
2599	424477,55	1302558,45
2600	424469,05	1302539,54
2601	424453,84	1302548,78
2602	424446,15	1302534,41
2603	424434,23	1302535,11
2604	424429,13	1302522,61
2605	424422,95	1302524,84
2606	424416,46	1302507,41
2607	424404,59	1302511,85
2608	424404,51	1302511,64
2609	424418,95	1302504,32
2610	424409,82	1302494,92
2611	424409,05	1302494,21
2612	424408,98	1302492,62
2613	424403,86	1302484,53
2614	424390,61	1302469,35

1	2	3
2615	424382,09	1302454,99
2616	424338,49	1302332,46
2617	424335,93	1302309,92
2618	424333,99	1302298,79
2619	424337,94	1302296,03
2620	424339,57	1302294,82
2621	424340,46	1302294,04
2622	424341,42	1302292,74
2623	424342,02	1302291,42
2624	424342,30	1302290,10
2625	424342,42	1302288,58
2626	424342,30	1302286,29
2627	424339,00	1302252,02
2628	424339,99	1302247,36
2629	424327,65	1302249,49
2630	424293,55	1302085,30
2631	424222,49	1302092,46
2632	424222,18	1302088,52
2633	424221,03	1302076,44
2634	424219,96	1302074,66
2635	424227,51	1302070,66
2636	424244,24	1302065,72
2637	424244,41	1302053,52
2638	424259,20	1302051,33
2639	424256,44	1302035,88
2640	424256,22	1302031,83
2641	424256,24	1302030,34
2642	424256,28	1302025,80
2643	424256,34	1302020,04
2644	424256,43	1302011,65
2645	424249,67	1302012,08
2646	424249,61	1302008,52
2647	424250,00	1302003,69
2648	424249,70	1301998,80
2649	424248,72	1301994,19
2650	424248,32	1301994,18
2651	424248,33	1301994,17
2652	424249,44	1301978,43
2653	424249,52	1301977,69
2654	424250,03	1301973,57
2655	424250,09	1301972,59
2656	424251,28	1301961,28
2657	424251,28	1301961,27
2658	424264,35	1301961,23
2659	424408,62	1301981,38
2660	424531,15	1302006,94
2559	424638,73	1302052,03

Условный номер земельного участка :ЗУ57.5

(указывается в случае, если предусматривается образование двух и более земельных участков)

Площадь земельного участка 331 м^2

(указывается проектная площадь образуемого земельного участка, вычисленная с использованием технологических и программных средств, в том числе размещенных на официальном сайте федерального органа исполнительной власти, уполномоченного Правительством Российской Федерации на осуществление государственного кадастрового учета, государственной регистрации прав, ведение Единого государственного реестра недвижимости и предоставление сведений, содержащихся в Едином государственном реестре недвижимости, в информационно-телекоммуникационной сети "Интернет" (далее - официальный сайт), с округлением до 1 квадратного метра. Указанное значение площади земельного участка может быть уточнено при проведении кадастровых работ не более чем на десять процентов)

Обозначение характерных точек границ	Координаты, м (указываются в случае подготовки схемы расположения земельного участка с использованием технологических и программных средств, в том числе размещенных на официальном сайте. Значения координат, полученные с использованием указанных технологических и программных средств, указываются с округлением до 0,01 метра)	
	X	Y
1	2	3
2661	422511,10	1303620,57
2662	422508,31	1303643,90
2663	422503,98	1303643,43
2664	422502,18	1303643,25
2665	422496,87	1303642,58
2666	422497,54	1303637,28
2667	422491,03	1303636,53
2668	422492,36	1303626,12
2669	422499,96	1303626,56
2670	422500,63	1303622,26
2671	422501,16	1303619,34
2661	422511,10	1303620,57

Условный номер земельного участка :ЗУ3.5

(указывается в случае, если предусматривается образование двух и более земельных участков)

Площадь земельного участка 54 м^2

(указывается проектная площадь образуемого земельного участка, вычисленная с использованием технологических и программных средств, в том числе размещенных на официальном сайте федерального органа исполнительной власти, уполномоченного Правительством Российской Федерации на осуществление государственного кадастрового учета, государственной регистрации прав, ведение Единого государственного реестра недвижимости и предоставление сведений, содержащихся в Едином государственном реестре недвижимости, в информационно-телекоммуникационной сети "Интернет" (далее - официальный сайт), с округлением до 1 квадратного метра. Указанное значение площади земельного участка может быть уточнено при проведении кадастровых работ не более чем на десять процентов)

Обозначение характерных точек границ	Координаты, м (указываются в случае подготовки схемы расположения земельного участка с использованием технологических и программных средств, в том числе размещенных на официальном сайте. Значения координат, полученные с использованием указанных технологических и программных средств, указываются с округлением до 0,01 метра)	
	X	Y
1	2	3
2672	422398,30	1301959,02
2673	422398,27	1301959,35
2674	422397,34	1301970,03
2675	422392,37	1301969,60
2676	422393,30	1301958,92
2672	422398,30	1301959,02

Условный номер земельного участка :ЗУ3.6

(указывается в случае, если предусматривается образование двух и более земельных участков)

Площадь земельного участка 47 м^2

(указывается проектная площадь образуемого земельного участка, вычисленная с использованием технологических и программных средств, в том числе размещенных на официальном сайте федерального органа исполнительной власти, уполномоченного Правительством Российской Федерации на осуществление государственного кадастрового учета, государственной регистрации прав, ведение Единого государственного реестра недвижимости и предоставление сведений, содержащихся в Едином государственном реестре недвижимости, в информационно-телекоммуникационной сети "Интернет" (далее - официальный сайт), с округлением до 1 квадратного метра. Указанное значение площади земельного участка может быть уточнено при проведении кадастровых работ не более чем на десять процентов)

Обозначение характерных точек границ	Координаты, м (указываются в случае подготовки схемы расположения земельного участка с использованием технологических и программных средств, в том числе размещенных на официальном сайте. Значения координат, полученные с использованием указанных технологических и программных средств, указываются с округлением до 0,01 метра)	
	X	Y
1	2	3
2677	422388,58	1301958,50
2678	422387,65	1301969,19
2679	422383,32	1301968,81
2680	422384,25	1301958,13
2677	422388,58	1301958,50

Условный номер земельного участка :ЗУ3.2

(указывается в случае, если предусматривается образование двух и более земельных участков)

Площадь земельного участка 61 м^2

(указывается проектная площадь образуемого земельного участка, вычисленная с использованием технологических и программных средств, в том числе размещенных на официальном сайте федерального органа исполнительной власти, уполномоченного Правительством Российской Федерации на осуществление государственного кадастрового учета, государственной регистрации прав, ведение Единого государственного реестра недвижимости и предоставление сведений, содержащихся в Едином государственном реестре недвижимости, в информационно-телекоммуникационной сети "Интернет" (далее - официальный сайт), с округлением до 1 квадратного метра. Указанное значение площади земельного участка может быть уточнено при проведении кадастровых работ не более чем на десять процентов)

Обозначение характерных точек границ	Координаты, м (указываются в случае подготовки схемы расположения земельного участка с использованием технологических и программных средств, в том числе размещенных на официальном сайте. Значения координат, полученные с использованием указанных технологических и программных средств, указываются с округлением до 0,01 метра)	
	X	Y
1	2	3
2681	422444,70	1301963,62
2682	422443,48	1301974,01
2683	422437,85	1301973,65
2684	422438,78	1301963,03
2681	422444,70	1301963,62

Условный номер земельного участка :ЗУ3.3

(указывается в случае, если предусматривается образование двух и более земельных участков)

Площадь земельного участка 42 м^2

(указывается проектная площадь образуемого земельного участка, вычисленная с использованием технологических и программных средств, в том числе размещенных на официальном сайте федерального органа исполнительной власти, уполномоченного Правительством Российской Федерации на осуществление государственного кадастрового учета, государственной регистрации прав, ведение Единого государственного реестра недвижимости и предоставление сведений, содержащихся в Едином государственном реестре недвижимости, в информационно-телекоммуникационной сети "Интернет" (далее - официальный сайт), с округлением до 1 квадратного метра. Указанное значение площади земельного участка может быть уточнено при проведении кадастровых работ не более чем на десять процентов)

Обозначение характерных точек границ	Координаты, м (указываются в случае подготовки схемы расположения земельного участка с использованием технологических и программных средств, в том числе размещенных на официальном сайте. Значения координат, полученные с использованием указанных технологических и программных средств, указываются с округлением до 0,01 метра)	
	X	Y
1	2	3
2685	422434,45	1301962,66
2686	422433,53	1301973,28
2687	422429,69	1301972,94
2688	422430,61	1301962,32
2689	422430,65	1301961,84
2685	422434,45	1301962,66

Условный номер земельного участка :ЗУ3.4

(указывается в случае, если предусматривается образование двух и более земельных участков)

Площадь земельного участка 47 м^2

(указывается проектная площадь образуемого земельного участка, вычисленная с использованием технологических и программных средств, в том числе размещенных на официальном сайте федерального органа исполнительной власти, уполномоченного Правительством Российской Федерации на осуществление государственного кадастрового учета, государственной регистрации прав, ведение Единого государственного реестра недвижимости и предоставление сведений, содержащихся в Едином государственном реестре недвижимости, в информационно-телекоммуникационной сети "Интернет" (далее - официальный сайт), с округлением до 1 квадратного метра. Указанное значение площади земельного участка может быть уточнено при проведении кадастровых работ не более чем на десять процентов)

Обозначение характерных точек границ	Координаты, м (указываются в случае подготовки схемы расположения земельного участка с использованием технологических и программных средств, в том числе размещенных на официальном сайте. Значения координат, полученные с использованием указанных технологических и программных средств, указываются с округлением до 0,01 метра)	
	X	Y
1	2	3
2690	422426,26	1301961,45
2691	422425,29	1301972,56
2692	422421,11	1301972,16
2693	422422,07	1301961,09
2690	422426,26	1301961,45

Условный номер земельного участка :ЗУ22.5

(указывается в случае, если предусматривается образование двух и более земельных участков)

Площадь земельного участка 402 м^2

(указывается проектная площадь образуемого земельного участка, вычисленная с использованием технологических и программных средств, в том числе размещенных на официальном сайте федерального органа исполнительной власти, уполномоченного Правительством Российской Федерации на осуществление государственного кадастрового учета, государственной регистрации прав, ведение Единого государственного реестра недвижимости и предоставление сведений, содержащихся в Едином государственном реестре недвижимости, в информационно-телекоммуникационной сети "Интернет" (далее - официальный сайт), с округлением до 1 квадратного метра. Указанное значение площади земельного участка может быть уточнено при проведении кадастровых работ не более чем на десять процентов)

Обозначение характерных точек границ	Координаты, м (указываются в случае подготовки схемы расположения земельного участка с использованием технологических и программных средств, в том числе размещенных на официальном сайте. Значения координат, полученные с использованием указанных технологических и программных средств, указываются с округлением до 0,01 метра)	
	X	Y
1	2	3
2694	423250,09	1302551,18
2695	423256,39	1302563,21
2696	423258,99	1302568,21
2697	423260,26	1302570,39
2698	423248,27	1302576,75
2699	423243,98	1302578,71
2700	423243,02	1302577,02
2701	423237,29	1302566,79
2702	423234,61	1302559,38
2703	423234,47	1302559,14
2704	423237,62	1302557,32
2705	423238,84	1302556,49
2706	423239,95	1302555,86
2707	423242,59	1302554,65
2708	423244,99	1302553,58
2694	423250,09	1302551,18

Условный номер земельного участка :ЗУ63.1

(указывается в случае, если предусматривается образование двух и более земельных участков)

Площадь земельного участка 723 м^2

(указывается проектная площадь образуемого земельного участка, вычисленная с использованием технологических и программных средств, в том числе размещенных на официальном сайте федерального органа исполнительной власти, уполномоченного Правительством Российской Федерации на осуществление государственного кадастрового учета, государственной регистрации прав, ведение Единого государственного реестра недвижимости и предоставление сведений, содержащихся в Едином государственном реестре недвижимости, в информационно-телекоммуникационной сети "Интернет" (далее - официальный сайт), с округлением до 1 квадратного метра. Указанное значение площади земельного участка может быть уточнено при проведении кадастровых работ не более чем на десять процентов)

Обозначение характерных точек границ	Координаты, м (указываются в случае подготовки схемы расположения земельного участка с использованием технологических и программных средств, в том числе размещенных на официальном сайте. Значения координат, полученные с использованием указанных технологических и программных средств, указываются с округлением до 0,01 метра)	
	X	Y
1	2	3
2709	421662,13	1304225,70
2710	421648,79	1304244,42
2711	421637,43	1304235,60
2712	421637,72	1304234,90
2713	421632,59	1304230,94
2714	421623,25	1304224,20
2715	421623,05	1304224,11
2716	421623,04	1304224,10
2717	421635,84	1304206,55
2709	421662,13	1304225,70

Условный номер земельного участка :ЗУ1.16

(указывается в случае, если предусматривается образование двух и более земельных участков)

Площадь земельного участка 161 м^2

(указывается проектная площадь образуемого земельного участка, вычисленная с использованием технологических и программных средств, в том числе размещенных на официальном сайте федерального органа исполнительной власти, уполномоченного Правительством Российской Федерации на осуществление государственного кадастрового учета, государственной регистрации прав, ведение Единого государственного реестра недвижимости и предоставление сведений, содержащихся в Едином государственном реестре недвижимости, в информационно-телекоммуникационной сети "Интернет" (далее - официальный сайт), с округлением до 1 квадратного метра. Указанное значение площади земельного участка может быть уточнено при проведении кадастровых работ не более чем на десять процентов)

Обозначение характерных точек границ	Координаты, м (указываются в случае подготовки схемы расположения земельного участка с использованием технологических и программных средств, в том числе размещенных на официальном сайте. Значения координат, полученные с использованием указанных технологических и программных средств, указываются с округлением до 0,01 метра)	
	X	Y
1	2	3
2718	424940,99	1303085,18
2719	424947,61	1303099,13
2720	424945,77	1303100,34
2721	424938,94	1303104,02
2722	424931,73	1303089,47
2723	424936,38	1303087,16
2718	424940,99	1303085,18

Условный номер земельного участка :ЗУ1.5

(указывается в случае, если предусматривается образование двух и более земельных участков)

Площадь земельного участка 594 м^2

(указывается проектная площадь образуемого земельного участка, вычисленная с использованием технологических и программных средств, в том числе размещенных на официальном сайте федерального органа исполнительной власти, уполномоченного Правительством Российской Федерации на осуществление государственного кадастрового учета, государственной регистрации прав, ведение Единого государственного реестра недвижимости и предоставление сведений, содержащихся в Едином государственном реестре недвижимости, в информационно-телекоммуникационной сети "Интернет" (далее - официальный сайт), с округлением до 1 квадратного метра. Указанное значение площади земельного участка может быть уточнено при проведении кадастровых работ не более чем на десять процентов)

Обозначение характерных точек границ	Координаты, м (указываются в случае подготовки схемы расположения земельного участка с использованием технологических и программных средств, в том числе размещенных на официальном сайте. Значения координат, полученные с использованием указанных технологических и программных средств, указываются с округлением до 0,01 метра)	
	X	Y
1	2	3
2724	424705,48	1302787,28
2725	424723,49	1302805,12
2726	424721,01	1302807,03
2727	424721,00	1302807,02
2728	424708,61	1302816,46
2729	424701,66	1302820,81
2730	424688,88	1302801,48
2724	424705,48	1302787,28

Условный номер земельного участка :ЗУ1.4

(указывается в случае, если предусматривается образование двух и более земельных участков)

Площадь земельного участка 406 м^2

(указывается проектная площадь образуемого земельного участка, вычисленная с использованием технологических и программных средств, в том числе размещенных на официальном сайте федерального органа исполнительной власти, уполномоченного Правительством Российской Федерации на осуществление государственного кадастрового учета, государственной регистрации прав, ведение Единого государственного реестра недвижимости и предоставление сведений, содержащихся в Едином государственном реестре недвижимости, в информационно-телекоммуникационной сети "Интернет" (далее - официальный сайт), с округлением до 1 квадратного метра. Указанное значение площади земельного участка может быть уточнено при проведении кадастровых работ не более чем на десять процентов)

Обозначение характерных точек границ	Координаты, м (указываются в случае подготовки схемы расположения земельного участка с использованием технологических и программных средств, в том числе размещенных на официальном сайте. Значения координат, полученные с использованием указанных технологических и программных средств, указываются с округлением до 0,01 метра)	
	X	Y
1	2	3
2731	424691,77	1302773,58
2724	424705,48	1302787,28
2730	424688,88	1302801,48
2732	424688,73	1302801,26
2733	424676,41	1302786,55
2734	424677,51	1302785,66
2731	424691,77	1302773,58

Условный номер земельного участка :ЗУ1.3

(указывается в случае, если предусматривается образование двух и более земельных участков)

Площадь земельного участка 471 м^2

(указывается проектная площадь образуемого земельного участка, вычисленная с использованием технологических и программных средств, в том числе размещенных на официальном сайте федерального органа исполнительной власти, уполномоченного Правительством Российской Федерации на осуществление государственного кадастрового учета, государственной регистрации прав, ведение Единого государственного реестра недвижимости и предоставление сведений, содержащихся в Едином государственном реестре недвижимости, в информационно-телекоммуникационной сети "Интернет" (далее - официальный сайт), с округлением до 1 квадратного метра. Указанное значение площади земельного участка может быть уточнено при проведении кадастровых работ не более чем на десять процентов)

Обозначение характерных точек границ	Координаты, м (указываются в случае подготовки схемы расположения земельного участка с использованием технологических и программных средств, в том числе размещенных на официальном сайте. Значения координат, полученные с использованием указанных технологических и программных средств, указываются с округлением до 0,01 метра)	
	X	Y
1	2	3
2735	424674,83	1302757,19
2731	424691,77	1302773,58
2734	424677,51	1302785,66
2736	424659,88	1302773,57
2737	424664,34	1302766,39
2735	424674,83	1302757,19

Условный номер земельного участка 46:29:101004:ЗУ114

(указывается в случае, если предусматривается образование двух и более земельных участков)

Площадь земельного участка 595 м^2

(указывается проектная площадь образуемого земельного участка, вычисленная с использованием технологических и программных средств, в том числе размещенных на официальном сайте федерального органа исполнительной власти, уполномоченного Правительством Российской Федерации на осуществление государственного кадастрового учета, государственной регистрации прав, ведение Единого государственного реестра недвижимости и предоставление сведений, содержащихся в Едином государственном реестре недвижимости, в информационно-телекоммуникационной сети "Интернет" (далее - официальный сайт), с округлением до 1 квадратного метра. Указанное значение площади земельного участка может быть уточнено при проведении кадастровых работ не более чем на десять процентов)

Обозначение характерных точек границ	Координаты, м (указываются в случае подготовки схемы расположения земельного участка с использованием технологических и программных средств, в том числе размещенных на официальном сайте. Значения координат, полученные с использованием указанных технологических и программных средств, указываются с округлением до 0,01 метра)	
	X	Y
1	2	3
1649	423746,99	1302357,28
1650	423747,94	1302358,75
1651	423760,35	1302378,94
1652	423763,31	1302384,21
1653	423761,44	1302385,24
1654	423754,56	1302389,44
1655	423737,76	1302361,23
1656	423729,99	1302348,40
1657	423727,50	1302344,85
1658	423726,71	1302345,42
1659	423723,38	1302340,01
1660	423725,84	1302338,48
1661	423732,67	1302334,09
1662	423740,29	1302346,44
1663	423742,99	1302350,88
1664	423746,27	1302356,18
1649	423746,99	1302357,28

Условный номер земельного участка :ЗУ1.13

(указывается в случае, если предусматривается образование двух и более земельных участков)

Площадь земельного участка 1058 м^2

(указывается проектная площадь образуемого земельного участка, вычисленная с использованием технологических и программных средств, в том числе размещенных на официальном сайте федерального органа исполнительной власти, уполномоченного Правительством Российской Федерации на осуществление государственного кадастрового учета, государственной регистрации прав, ведение Единого государственного реестра недвижимости и предоставление сведений, содержащихся в Едином государственном реестре недвижимости, в информационно-телекоммуникационной сети "Интернет" (далее - официальный сайт), с округлением до 1 квадратного метра. Указанное значение площади земельного участка может быть уточнено при проведении кадастровых работ не более чем на десять процентов)

Обозначение характерных точек границ	Координаты, м (указываются в случае подготовки схемы расположения земельного участка с использованием технологических и программных средств, в том числе размещенных на официальном сайте. Значения координат, полученные с использованием указанных технологических и программных средств, указываются с округлением до 0,01 метра)	
	X	Y
1	2	3

1	2	3
2738	424718,49	1302924,55
2739	424727,54	1302944,33
2740	424724,14	1302945,83
2741	424720,79	1302947,31
2742	424708,23	1302953,20
2743	424701,73	1302956,31
2744	424686,30	1302962,34
2745	424678,47	1302939,00
2746	424705,07	1302927,76
2747	424717,13	1302924,85
2748	424718,45	1302924,53
2738	424718,49	1302924,55

Условный номер земельного участка :ЗУ1.2

(указывается в случае, если предусматривается образование двух и более земельных участков)

Площадь земельного участка 626 м^2

(указывается проектная площадь образуемого земельного участка, вычисленная с использованием технологических и программных средств, в том числе размещенных на официальном сайте федерального органа исполнительной власти, уполномоченного Правительством Российской Федерации на осуществление государственного кадастрового учета, государственной регистрации прав, ведение Единого государственного реестра недвижимости и предоставление сведений, содержащихся в Едином государственном реестре недвижимости, в информационно-телекоммуникационной сети "Интернет" (далее - официальный сайт), с округлением до 1 квадратного метра. Указанное значение площади земельного участка может быть уточнено при проведении кадастровых работ не более чем на десять процентов)

Обозначение характерных точек границ	Координаты, м (указываются в случае подготовки схемы расположения земельного участка с использованием технологических и программных средств, в том числе размещенных на официальном сайте. Значения координат, полученные с использованием указанных технологических и программных средств, указываются с округлением до 0,01 метра)	
	X	Y
1	2	3
2749	424644,31	1302747,38
2750	424644,00	1302747,42
2751	424643,91	1302747,27
2566	424633,39	1302730,33
2565	424640,47	1302725,04
2752	424674,83	1302757,19
2737	424664,34	1302766,39
2753	424652,78	1302757,42
2749	424644,31	1302747,38

Условный номер земельного участка :ЗУ1.8

(указывается в случае, если предусматривается образование двух и более земельных участков)

Площадь земельного участка 514 м^2

(указывается проектная площадь образуемого земельного участка, вычисленная с использованием технологических и программных средств, в том числе размещенных на официальном сайте федерального органа исполнительной власти, уполномоченного Правительством Российской Федерации на осуществление государственного кадастрового учета, государственной регистрации прав, ведение Единого государственного реестра недвижимости и предоставление сведений, содержащихся в Едином государственном реестре недвижимости, в информационно-телекоммуникационной сети "Интернет" (далее - официальный сайт), с округлением до 1 квадратного метра. Указанное значение площади земельного участка может быть уточнено при проведении кадастровых работ не более чем на десять процентов)

Обозначение характерных точек границ	Координаты, м (указываются в случае подготовки схемы расположения земельного участка с использованием технологических и программных средств, в том числе размещенных на официальном сайте. Значения координат, полученные с использованием указанных технологических и программных средств, указываются с округлением до 0,01 метра)	
	X	Y
1	2	3
2749	424644,31	1302747,38
2753	424652,78	1302757,42
2754	424645,74	1302767,34
2755	424645,16	1302767,81
2756	424644,69	1302768,59
2757	424644,57	1302768,98
2758	424644,32	1302769,83
2759	424640,30	1302783,16
2760	424621,62	1302763,78
2761	424624,58	1302761,59
2762	424626,57	1302760,11

1	2	3
2750	424644,00	1302747,42
2749	424644,31	1302747,38

Условный номер земельного участка :ЗУ36.6

(указывается в случае, если предусматривается образование двух и более земельных участков)

Площадь земельного участка 854 $м^2$

(указывается проектная площадь образуемого земельного участка, вычисленная с использованием технологических и программных средств, в том числе размещенных на официальном сайте федерального органа исполнительной власти, уполномоченного Правительством Российской Федерации на осуществление государственного кадастрового учета, государственной регистрации прав, ведение Единого государственного реестра недвижимости и предоставление сведений, содержащихся в Едином государственном реестре недвижимости, в информационно-телекоммуникационной сети "Интернет" (далее - официальный сайт), с округлением до 1 квадратного метра. Указанное значение площади земельного участка может быть уточнено при проведении кадастровых работ не более чем на десять процентов)

Обозначение характерных точек границ	Координаты, м (указываются в случае подготовки схемы расположения земельного участка с использованием технологических и программных средств, в том числе размещенных на официальном сайте. Значения координат, полученные с использованием указанных технологических и программных средств, указываются с округлением до 0,01 метра)	
	X	Y
1	2	3
2763	424051,56	1303597,25
2764	424063,61	1303620,10
2765	424055,05	1303624,76
2766	424034,41	1303635,98
2767	424023,64	1303610,70
2768	424030,39	1303607,47
2763	424051,56	1303597,25

Условный номер земельного участка :ЗУ36.5

(указывается в случае, если предусматривается образование двух и более земельных участков)

Площадь земельного участка 843 $м^2$

(указывается проектная площадь образуемого земельного участка, вычисленная с использованием технологических и программных средств, в том числе размещенных на официальном сайте федерального органа исполнительной власти, уполномоченного Правительством Российской Федерации на осуществление государственного кадастрового учета, государственной регистрации прав, ведение Единого государственного реестра недвижимости и предоставление сведений, содержащихся в Едином государственном реестре недвижимости, в информационно-телекоммуникационной сети "Интернет" (далее - официальный сайт), с округлением до 1 квадратного метра. Указанное значение площади земельного участка может быть уточнено при проведении кадастровых работ не более чем на десять процентов)

Обозначение характерных точек границ	Координаты, м (указываются в случае подготовки схемы расположения земельного участка с использованием технологических и программных средств, в том числе размещенных на официальном сайте. Значения координат, полученные с использованием указанных технологических и программных средств, указываются с округлением до 0,01 метра)	
	X	Y
1	2	3
2769	424084,66	1303584,10
2770	424095,05	1303602,98
2764	424063,61	1303620,10
2763	424051,56	1303597,25
2769	424084,66	1303584,10

Условный номер земельного участка :ЗУ51.8

(указывается в случае, если предусматривается образование двух и более земельных участков)

Площадь земельного участка 611 $м^2$

(указывается проектная площадь образуемого земельного участка, вычисленная с использованием технологических и программных средств, в том числе размещенных на официальном сайте федерального органа исполнительной власти, уполномоченного Правительством Российской Федерации на осуществление государственного кадастрового учета, государственной регистрации прав, ведение Единого государственного реестра недвижимости и предоставление сведений, содержащихся в Едином государственном реестре недвижимости, в информационно-телекоммуникационной сети "Интернет" (далее - официальный сайт), с округлением до 1 квадратного метра. Указанное значение площади земельного участка может быть уточнено при проведении кадастровых работ не более чем на десять процентов)

Обозначение характерных точек границ	Координаты, м (указываются в случае подготовки схемы расположения земельного участка с использованием технологических и программных средств, в том числе размещенных на официальном сайте. Значения координат, полученные с использованием указанных технологических и программных средств, указываются с округлением до 0,01 метра)	
	X	Y
1	2	3
2771	423007,15	1303724,40
2772	423006,78	1303727,53
2773	423005,64	1303733,69
2774	423001,64	1303747,66
2775	422976,98	1303742,59
2776	422977,27	1303737,55
2777	422978,05	1303733,10
2778	422978,33	1303733,27

1	2	3
2779	422978,66	1303730,42
2780	422979,88	1303720,94
2771	423007,15	1303724,40

Условный номер земельного участка :ЗУ31.4

(указывается в случае, если предусматривается образование двух и более земельных участков)

Площадь земельного участка 406 м^2

(указывается проектная площадь образуемого земельного участка, вычисленная с использованием технологических и программных средств, в том числе размещенных на официальном сайте федерального органа исполнительной власти, уполномоченного Правительством Российской Федерации на осуществление государственного кадастрового учета, государственной регистрации прав, ведение Единого государственного реестра недвижимости и предоставление сведений, содержащихся в Едином государственном реестре недвижимости, в информационно-телекоммуникационной сети "Интернет" (далее - официальный сайт), с округлением до 1 квадратного метра. Указанное значение площади земельного участка может быть уточнено при проведении кадастровых работ не более чем на десять процентов)

Обозначение характерных точек границ	Координаты, м (указываются в случае подготовки схемы расположения земельного участка с использованием технологических и программных средств, в том числе размещенных на официальном сайте. Значения координат, полученные с использованием указанных технологических и программных средств, указываются с округлением до 0,01 метра)	
	X	Y
1	2	3
2781	423802,67	1303081,94
2782	423809,85	1303105,07
2783	423804,79	1303107,41
2784	423795,09	1303110,92
2785	423786,10	1303089,39
2781	423802,67	1303081,94

Условный номер земельного участка ЗУ106

(указывается в случае, если предусматривается образование двух и более земельных участков)

Площадь земельного участка 2146 м^2

(указывается проектная площадь образуемого земельного участка, вычисленная с использованием технологических и программных средств, в том числе размещенных на официальном сайте федерального органа исполнительной власти, уполномоченного Правительством Российской Федерации на осуществление государственного кадастрового учета, государственной регистрации прав, ведение Единого государственного реестра недвижимости и предоставление сведений, содержащихся в Едином государственном реестре недвижимости, в информационно-телекоммуникационной сети "Интернет" (далее - официальный сайт), с округлением до 1 квадратного метра. Указанное значение площади земельного участка может быть уточнено при проведении кадастровых работ не более чем на десять процентов)

Обозначение характерных точек границ	Координаты, м (указываются в случае подготовки схемы расположения земельного участка с использованием технологических и программных средств, в том числе размещенных на официальном сайте. Значения координат, полученные с использованием указанных технологических и программных средств, указываются с округлением до 0,01 метра)	
	X	Y
1	2	3
2424	420905,38	1302805,33
2423	420888,29	1302825,61
2422	420863,24	1302851,14
2421	420860,40	1302854,81
2420	420843,80	1302872,60
2419	420838,25	1302880,76
2418	420834,06	1302895,70
2417	420844,62	1302912,65
2416	420848,23	1302919,84
11547	420847,07	1302920,63
11548	420832,43	1302901,13
11549	420827,83	1302901,16
11550	420799,80	1302930,61
11551	420795,39	1302926,06
11552	420791,34	1302922,76
11553	420790,45	1302921,74
11554	420790,28	1302921,57
11555	420787,66	1302919,22
11556	420785,53	1302917,58
11559	420786,13	1302918,04
11560	420798,08	1302905,20
11561	420797,91	1302904,92
11848	420819,58	1302881,96

1	2	3
11849	420821,53	1302883,80
11850	420823,25	1302881,67
11851	420823,89	1302881,06
11852	420847,13	1302857,43
11853	420842,81	1302851,49
11854	420840,53	1302847,19
11855	420849,99	1302843,93
11856	420861,56	1302839,95
11857	420862,32	1302839,69
11858	420866,94	1302838,10
11859	420888,07	1302817,27
11860	420886,34	1302815,35
11861	420885,49	1302814,43
11862	420894,00	1302806,20
2398	420890,52	1302802,60
2397	420891,57	1302803,68
2396	420895,17	1302799,61
2424	420905,38	1302805,33

Условный номер земельного участка :ЗУ10.9

(указывается в случае, если предусматривается образование двух и более земельных участков)

Площадь земельного участка 1270 м^2

(указывается проектная площадь образуемого земельного участка, вычисленная с использованием технологических и программных средств, в том числе размещенных на официальном сайте федерального органа исполнительной власти, уполномоченного Правительством Российской Федерации на осуществление государственного кадастрового учета, государственной регистрации прав, ведение Единого государственного реестра недвижимости и предоставление сведений, содержащихся в Едином государственном реестре недвижимости, в информационно-телекоммуникационной сети "Интернет" (далее - официальный сайт), с округлением до 1 квадратного метра. Указанное значение площади земельного участка может быть уточнено при проведении кадастровых работ не более чем на десять процентов)

Обозначение характерных точек границ	Координаты, м (указываются в случае подготовки схемы расположения земельного участка с использованием технологических и программных средств, в том числе размещенных на официальном сайте. Значения координат, полученные с использованием указанных технологических и программных средств, указываются с округлением до 0,01 метра)	
	X	Y
1	2	3
2786	424380,13	1303176,61
2787	424386,01	1303186,89
2788	424384,92	1303187,10
2789	424386,09	1303192,97
2790	424388,68	1303196,21
2791	424373,65	1303204,42
2792	424346,14	1303218,22
2793	424336,87	1303223,42
2794	424332,53	1303213,27
2795	424331,61	1303211,48
2796	424331,84	1303211,30
2797	424328,40	1303202,55
2798	424341,13	1303196,51
2786	424380,13	1303176,61

Условный номер земельного участка :ЗУ1.6

(указывается в случае, если предусматривается образование двух и более земельных участков)

Площадь земельного участка 677 м^2

(указывается проектная площадь образуемого земельного участка, вычисленная с использованием технологических и программных средств, в том числе размещенных на официальном сайте федерального органа исполнительной власти, уполномоченного Правительством Российской Федерации на осуществление государственного кадастрового учета, государственной регистрации прав, ведение Единого государственного реестра недвижимости и предоставление сведений, содержащихся в Едином государственном реестре недвижимости, в информационно-телекоммуникационной сети "Интернет" (далее - официальный сайт), с округлением до 1 квадратного метра. Указанное значение площади земельного участка может быть уточнено при проведении кадастровых работ не более чем на десять процентов)

Обозначение характерных точек границ	Координаты, м (указываются в случае подготовки схемы расположения земельного участка с использованием технологических и программных средств, в том числе размещенных на официальном сайте. Значения координат, полученные с использованием указанных технологических и программных средств, указываются с округлением до 0,01 метра)	
	X	Y
1	2	3

1	2	3
2799	424759,92	1302841,21
2800	424773,61	1302854,77
2801	424764,58	1302861,88
2802	424747,54	1302874,86
2803	424744,13	1302877,44
2804	424732,60	1302862,05
2805	424737,60	1302858,49
2806	424747,62	1302851,47
2807	424752,07	1302847,57
2808	424759,27	1302841,79
2799	424759,92	1302841,21

Условный номер земельного участка :ЗУ60.3

(указывается в случае, если предусматривается образование двух и более земельных участков)

Площадь земельного участка 1237 м^2

(указывается проектная площадь образуемого земельного участка, вычисленная с использованием технологических и программных средств, в том числе размещенных на официальном сайте федерального органа исполнительной власти, уполномоченного Правительством Российской Федерации на осуществление государственного кадастрового учета, государственной регистрации прав, ведение Единого государственного реестра недвижимости и предоставление сведений, содержащихся в Едином государственном реестре недвижимости, в информационно-телекоммуникационной сети "Интернет" (далее - официальный сайт), с округлением до 1 квадратного метра. Указанное значение площади земельного участка может быть уточнено при проведении кадастровых работ не более чем на десять процентов)

Обозначение характерных точек границ	Координаты, м (указываются в случае подготовки схемы расположения земельного участка с использованием технологических и программных средств, в том числе размещенных на официальном сайте. Значения координат, полученные с использованием указанных технологических и программных средств, указываются с округлением до 0,01 метра)	
	X	Y
1	2	3
2809	422120,74	1302798,81
2810	422120,33	1302801,37
2811	422118,70	1302810,88
2812	422118,93	1302810,88
2813	422116,06	1302830,23
2814	422117,07	1302830,50
2815	422119,23	1302830,81
2816	422112,93	1302873,50
2817	422094,75	1302870,94
2818	422106,80	1302796,52
2809	422120,74	1302798,81

Условный номер земельного участка :ЗУ1.7

(указывается в случае, если предусматривается образование двух и более земельных участков)

Площадь земельного участка 695 м^2

(указывается проектная площадь образуемого земельного участка, вычисленная с использованием технологических и программных средств, в том числе размещенных на официальном сайте федерального органа исполнительной власти, уполномоченного Правительством Российской Федерации на осуществление государственного кадастрового учета, государственной регистрации прав, ведение Единого государственного реестра недвижимости и предоставление сведений, содержащихся в Едином государственном реестре недвижимости, в информационно-телекоммуникационной сети "Интернет" (далее - официальный сайт), с округлением до 1 квадратного метра. Указанное значение площади земельного участка может быть уточнено при проведении кадастровых работ не более чем на десять процентов)

Обозначение характерных точек границ	Координаты, м (указываются в случае подготовки схемы расположения земельного участка с использованием технологических и программных средств, в том числе размещенных на официальном сайте. Значения координат, полученные с использованием указанных технологических и программных средств, указываются с округлением до 0,01 метра)	
	X	Y
1	2	3
2819	424776,29	1302857,43
2820	424777,02	1302886,22
2821	424759,40	1302894,08
2822	424759,11	1302893,40
2802	424747,54	1302874,86
2801	424764,58	1302861,88
2800	424773,61	1302854,77
2819	424776,29	1302857,43

Условный номер земельного участка :ЗУ67.1

(указывается в случае, если предусматривается образование двух и более земельных участков)

Площадь земельного участка 36858 м^2

(указывается проектная площадь образуемого земельного участка, вычисленная с использованием технологических и программных средств, в том числе размещенных на официальном сайте федерального органа исполнительной власти, уполномоченного Правительством Российской Федерации на осуществление государственного кадастрового учета, государственной регистрации прав, ведение Единого государственного реестра недвижимости и предоставление сведений, содержащихся в Едином государственном реестре недвижимости, в информационно-телекоммуникационной сети "Интернет" (далее - официальный сайт), с округлением до 1 квадратного метра. Указанное значение площади земельного участка может быть уточнено при проведении кадастровых работ не более чем на десять процентов)

Обозначение характерных точек границ	Координаты, м (указываются в случае подготовки схемы расположения земельного участка с использованием технологических и программных средств, в том числе размещенных на официальном сайте. Значения координат, полученные с использованием указанных технологических и программных средств, указываются с округлением до 0,01 метра)	
	X	Y
1	2	3
:ЗУ67.1(1)		
1392	421511,89	1305074,39
1391	421460,57	1305213,76
1390	421449,71	1305209,34
2823	421499,50	1305069,78
1392	421511,89	1305074,39
:ЗУ67.1(2)		
2824	421420,61	1305040,79
2825	421449,79	1305051,48
2826	421470,55	1305059,13
2827	421488,05	1305065,53
2828	421485,48	1305071,17
2829	421482,50	1305080,04
2830	421471,73	1305108,55
2831	421470,15	1305113,13
2832	421479,06	1305116,13
2833	421477,36	1305120,44
2834	421476,09	1305122,58
2835	421471,71	1305119,95
2836	421468,33	1305118,40
2837	421441,76	1305192,38
2838	421436,28	1305207,69
2839	421443,04	1305208,52
1389	421444,36	1305208,76
1388	421443,31	1305212,99
1387	421441,73	1305212,63
1386	421434,41	1305213,58
1385	421422,39	1305210,26
2840	421421,40	1305213,58
2841	421401,45	1305207,55
2842	421354,18	1305192,95
2843	421353,42	1305194,44
2844	421337,66	1305189,67
2845	421274,39	1305169,89
2846	421271,79	1305167,40
2847	421268,91	1305146,66
2848	421268,91	1305146,64
2849	421268,93	1305146,44
2850	421265,31	1305108,33
2851	421257,99	1305036,35
2852	421249,25	1304994,14
2853	421248,10	1304987,23
2854	421257,84	1304986,21

1	2	3
2855	421262,91	1304985,40
2856	421272,43	1304988,43
2857	421272,73	1304988,53
2858	421273,34	1304988,73
2859	421275,94	1304989,41
2860	421282,36	1304991,76
2861	421287,57	1304993,62
2862	421291,08	1304994,60
2863	421295,39	1304995,77
2864	421318,34	1305003,51
2865	421326,36	1305006,05
2866	421326,95	1305004,05
2867	421339,68	1305008,76
2868	421344,69	1305010,62
2869	421360,74	1305016,21
2870	421372,96	1305020,32
2871	421397,95	1305032,15
2872	421399,05	1305032,64
2873	421403,37	1305034,51
2874	421405,57	1305035,29
2824	421420,61	1305040,79
2875	421288,92	1305095,78
2876	421295,09	1305097,58
2877	421293,36	1305103,49
2878	421287,19	1305101,68
2875	421288,92	1305095,78
2879	421356,81	1305014,87
2880	421360,73	1305016,25
2881	421357,55	1305025,18
2882	421353,63	1305023,78
2879	421356,81	1305014,87
2883	421411,36	1305076,82
2884	421415,59	1305078,38
2885	421413,38	1305084,38
2886	421409,15	1305082,82
2883	421411,36	1305076,82
2887	421407,63	1305036,09
2888	421411,61	1305037,57
2889	421409,41	1305043,47
2890	421405,43	1305041,99
2887	421407,63	1305036,09
2891	421404,47	1305081,12
2892	421408,20	1305082,53
2893	421405,82	1305088,79
2894	421402,09	1305087,37
2891	421404,47	1305081,12
2895	421455,57	1305133,38

1	2	3
2896	421462,06	1305135,85
2897	421460,83	1305139,28
2898	421454,28	1305136,79
2895	421455,57	1305133,38
2899	421378,75	1305128,15
2900	421382,17	1305129,34
2901	421380,10	1305135,29
2902	421376,68	1305134,10
2899	421378,75	1305128,15
2903	421399,36	1305072,56
2904	421402,85	1305073,80
2905	421400,81	1305079,57
2906	421397,31	1305078,34
2903	421399,36	1305072,56
2907	421366,21	1305081,55
2908	421369,48	1305082,77
2909	421367,29	1305088,63
2910	421364,03	1305087,42
2907	421366,21	1305081,55
2911	421399,94	1305142,50
2912	421403,11	1305143,83
2913	421400,69	1305149,59
2914	421397,52	1305148,26
2911	421399,94	1305142,50
2915	421367,53	1305046,24
2916	421370,91	1305047,41
2917	421368,96	1305053,05
2918	421365,57	1305051,88
2915	421367,53	1305046,24
2919	421372,44	1305062,95
2920	421375,88	1305064,12
2921	421374,04	1305069,55
2922	421370,60	1305068,38
2919	421372,44	1305062,95

Условный номер земельного участка :ЗУ6.5

(указывается в случае, если предусматривается образование двух и более земельных участков)

Площадь земельного участка 394 м^2

(указывается проектная площадь образуемого земельного участка, вычисленная с использованием технологических и программных средств, в том числе размещенных на официальном сайте федерального органа исполнительной власти, уполномоченного Правительством Российской Федерации на осуществление государственного кадастрового учета, государственной регистрации прав, ведение Единого государственного реестра недвижимости и предоставление сведений, содержащихся в Едином государственном реестре недвижимости, в информационно-телекоммуникационной сети "Интернет" (далее - официальный сайт), с округлением до 1 квадратного метра. Указанное значение площади земельного участка может быть уточнено при проведении кадастровых работ не более чем на десять процентов)

Обозначение характерных точек границ	Координаты, м (указываются в случае подготовки схемы расположения земельного участка с использованием технологических и программных средств, в том числе размещенных на официальном сайте. Значения координат, полученные с использованием указанных технологических и программных средств, указываются с округлением до 0,01 метра)	
	X	Y
1	2	3
2923	424393,30	1302935,76
2924	424396,85	1302942,95

1	2	3
2925	424396,93	1302943,11
2926	424379,18	1302952,54
2927	424361,63	1302961,16
2928	424358,80	1302962,16
2929	424358,61	1302961,74
2930	424356,29	1302956,48
2931	424357,09	1302952,51
2932	424369,61	1302946,43
2933	424386,64	1302938,15
2934	424387,11	1302939,10
2923	424393,30	1302935,76

Условный номер земельного участка :ЗУ16.1

(указывается в случае, если предусматривается образование двух и более земельных участков)

Площадь земельного участка 667 м^2

(указывается проектная площадь образуемого земельного участка, вычисленная с использованием технологических и программных средств, в том числе размещенных на официальном сайте федерального органа исполнительной власти, уполномоченного Правительством Российской Федерации на осуществление государственного кадастрового учета, государственной регистрации прав, ведение Единого государственного реестра недвижимости и предоставление сведений, содержащихся в Едином государственном реестре недвижимости, в информационно-телекоммуникационной сети "Интернет" (далее - официальный сайт), с округлением до 1 квадратного метра. Указанное значение площади земельного участка может быть уточнено при проведении кадастровых работ не более чем на десять процентов)

Обозначение характерных точек границ	Координаты, м (указываются в случае подготовки схемы расположения земельного участка с использованием технологических и программных средств, в том числе размещенных на официальном сайте. Значения координат, полученные с использованием указанных технологических и программных средств, указываются с округлением до 0,01 метра)	
	X	Y
1	2	3
2935	423953,43	1302689,68
2936	423963,26	1302706,47
2937	423961,37	1302707,47
2938	423932,44	1302722,77
2939	423929,20	1302716,69
2940	423930,69	1302715,68
2941	423931,29	1302715,27
2942	423931,08	1302713,58
2943	423929,86	1302711,28
2944	423925,40	1302702,82
2945	423937,30	1302696,55
2946	423943,56	1302693,62
2935	423953,43	1302689,68

Условный номер земельного участка :ЗУ37.7

(указывается в случае, если предусматривается образование двух и более земельных участков)

Площадь земельного участка 770 м^2

(указывается проектная площадь образуемого земельного участка, вычисленная с использованием технологических и программных средств, в том числе размещенных на официальном сайте федерального органа исполнительной власти, уполномоченного Правительством Российской Федерации на осуществление государственного кадастрового учета, государственной регистрации прав, ведение Единого государственного реестра недвижимости и предоставление сведений, содержащихся в Едином государственном реестре недвижимости, в информационно-телекоммуникационной сети "Интернет" (далее - официальный сайт), с округлением до 1 квадратного метра. Указанное значение площади земельного участка может быть уточнено при проведении кадастровых работ не более чем на десять процентов)

Обозначение характерных точек границ	Координаты, м (указываются в случае подготовки схемы расположения земельного участка с использованием технологических и программных средств, в том числе размещенных на официальном сайте. Значения координат, полученные с использованием указанных технологических и программных средств, указываются с округлением до 0,01 метра)	
	X	Y
1	2	3
2947	423907,35	1303553,21
2948	423908,30	1303558,22
2949	423910,40	1303569,36
2950	423912,99	1303568,78
2951	423911,62	1303578,96
2952	423898,39	1303580,54
2953	423892,21	1303579,95
2954	423890,31	1303575,63

1	2	3
2955	423887,76	1303576,37
2956	423884,49	1303568,50
2957	423879,01	1303555,37
2958	423892,44	1303550,58
2959	423899,70	1303548,19
2960	423905,95	1303546,08
2961	423906,77	1303550,23
2947	423907,35	1303553,21

Условный номер земельного участка :ЗУ57.8

(указывается в случае, если предусматривается образование двух и более земельных участков)

Площадь земельного участка 19 м^2

(указывается проектная площадь образуемого земельного участка, вычисленная с использованием технологических и программных средств, в том числе размещенных на официальном сайте федерального органа исполнительной власти, уполномоченного Правительством Российской Федерации на осуществление государственного кадастрового учета, государственной регистрации прав, ведение Единого государственного реестра недвижимости и предоставление сведений, содержащихся в Едином государственном реестре недвижимости, в информационно-телекоммуникационной сети "Интернет" (далее - официальный сайт), с округлением до 1 квадратного метра. Указанное значение площади земельного участка может быть уточнено при проведении кадастровых работ не более чем на десять процентов)

Обозначение характерных точек границ	Координаты, м (указываются в случае подготовки схемы расположения земельного участка с использованием технологических и программных средств, в том числе размещенных на официальном сайте. Значения координат, полученные с использованием указанных технологических и программных средств, указываются с округлением до 0,01 метра)	
	X	Y
1	2	3
2962	422249,39	1303011,60
2963	422248,43	1303017,01
2964	422245,03	1303016,43
2965	422245,99	1303011,03
2962	422249,39	1303011,60

Условный номер земельного участка :ЗУ57.7

(указывается в случае, если предусматривается образование двух и более земельных участков)

Площадь земельного участка 19 м^2

(указывается проектная площадь образуемого земельного участка, вычисленная с использованием технологических и программных средств, в том числе размещенных на официальном сайте федерального органа исполнительной власти, уполномоченного Правительством Российской Федерации на осуществление государственного кадастрового учета, государственной регистрации прав, ведение Единого государственного реестра недвижимости и предоставление сведений, содержащихся в Едином государственном реестре недвижимости, в информационно-телекоммуникационной сети "Интернет" (далее - официальный сайт), с округлением до 1 квадратного метра. Указанное значение площади земельного участка может быть уточнено при проведении кадастровых работ не более чем на десять процентов)

Обозначение характерных точек границ	Координаты, м (указываются в случае подготовки схемы расположения земельного участка с использованием технологических и программных средств, в том числе размещенных на официальном сайте. Значения координат, полученные с использованием указанных технологических и программных средств, указываются с округлением до 0,01 метра)	
	X	Y
1	2	3
2966	422253,59	1303011,97
2967	422252,64	1303018,08
2968	422249,63	1303017,60
2969	422250,59	1303011,49
2966	422253,59	1303011,97

Условный номер земельного участка :ЗУ57.9

(указывается в случае, если предусматривается образование двух и более земельных участков)

Площадь земельного участка 17 м^2

(указывается проектная площадь образуемого земельного участка, вычисленная с использованием технологических и программных средств, в том числе размещенных на официальном сайте федерального органа исполнительной власти, уполномоченного Правительством Российской Федерации на осуществление государственного кадастрового учета, государственной регистрации прав, ведение Единого государственного реестра недвижимости и предоставление сведений, содержащихся в Едином государственном реестре недвижимости, в информационно-телекоммуникационной сети "Интернет" (далее - официальный сайт), с округлением до 1 квадратного метра. Указанное значение площади земельного участка может быть уточнено при проведении кадастровых работ не более чем на десять процентов)

Обозначение характерных точек границ	Координаты, м (указываются в случае подготовки схемы расположения земельного участка с использованием технологических и программных средств, в том числе размещенных на официальном сайте. Значения координат, полученные с использованием указанных технологических и программных средств, указываются с округлением до 0,01 метра)	
	X	Y
1	2	3
2970	422237,27	1303010,30
2971	422240,42	1303010,71
2972	422239,73	1303016,06
2973	422236,58	1303015,65

1	2	3
2970	422237,27	1303010,30

Условный номер земельного участка :ЗУ84.2

(указывается в случае, если предусматривается образование двух и более земельных участков)

Площадь земельного участка 1028 м^2

(указывается проектная площадь образуемого земельного участка, вычисленная с использованием технологических и программных средств, в том числе размещенных на официальном сайте федерального органа исполнительной власти, уполномоченного Правительством Российской Федерации на осуществление государственного кадастрового учета, государственной регистрации прав, ведение Единого государственного реестра недвижимости и предоставление сведений, содержащихся в Едином государственном реестре недвижимости, в информационно-телекоммуникационной сети "Интернет" (далее - официальный сайт), с округлением до 1 квадратного метра. Указанное значение площади земельного участка может быть уточнено при проведении кадастровых работ не более чем на десять процентов)

Обозначение характерных точек границ	Координаты, м (указываются в случае подготовки схемы расположения земельного участка с использованием технологических и программных средств, в том числе размещенных на официальном сайте. Значения координат, полученные с использованием указанных технологических и программных средств, указываются с округлением до 0,01 метра)	
	X	Y
1	2	3
2070	421861,69	1304474,67
2069	421842,78	1304505,92
2974	421839,77	1304504,54
2975	421835,07	1304502,71
2976	421831,18	1304501,25
1231	421822,15	1304497,63
1230	421827,71	1304484,28
1229	421825,09	1304482,88
1228	421834,87	1304459,27
2070	421861,69	1304474,67

Условный номер земельного участка :ЗУ3.7

(указывается в случае, если предусматривается образование двух и более земельных участков)

Площадь земельного участка 350 м^2

(указывается проектная площадь образуемого земельного участка, вычисленная с использованием технологических и программных средств, в том числе размещенных на официальном сайте федерального органа исполнительной власти, уполномоченного Правительством Российской Федерации на осуществление государственного кадастрового учета, государственной регистрации прав, ведение Единого государственного реестра недвижимости и предоставление сведений, содержащихся в Едином государственном реестре недвижимости, в информационно-телекоммуникационной сети "Интернет" (далее - официальный сайт), с округлением до 1 квадратного метра. Указанное значение площади земельного участка может быть уточнено при проведении кадастровых работ не более чем на десять процентов)

Обозначение характерных точек границ	Координаты, м (указываются в случае подготовки схемы расположения земельного участка с использованием технологических и программных средств, в том числе размещенных на официальном сайте. Значения координат, полученные с использованием указанных технологических и программных средств, указываются с округлением до 0,01 метра)	
	X	Y
1	2	3
2977	423370,82	1301972,49
2978	423368,99	1301995,93
2979	423367,73	1302011,18
2980	423366,99	1302022,66
2981	423366,85	1302024,74
2982	423364,50	1302024,35
2983	423367,58	1302004,85
2984	423360,65	1302004,29
2985	423359,06	1301970,79
2977	423370,82	1301972,49

Условный номер земельного участка :ЗУ64.2

(указывается в случае, если предусматривается образование двух и более земельных участков)

Площадь земельного участка 5380 м^2

(указывается проектная площадь образуемого земельного участка, вычисленная с использованием технологических и программных средств, в том числе размещенных на официальном сайте федерального органа исполнительной власти, уполномоченного Правительством Российской Федерации на осуществление государственного кадастрового учета, государственной регистрации прав, ведение Единого государственного реестра недвижимости и предоставление сведений, содержащихся в Едином государственном реестре недвижимости, в информационно-телекоммуникационной сети "Интернет" (далее - официальный сайт), с округлением до 1 квадратного метра. Указанное значение площади земельного участка может быть уточнено при проведении кадастровых работ не более чем на десять процентов)

Обозначение характерных точек границ	Координаты, м (указываются в случае подготовки схемы расположения земельного участка с использованием технологических и программных средств, в том числе размещенных на официальном сайте. Значения координат, полученные с использованием указанных технологических и программных средств, указываются с округлением до 0,01 метра)	
	X	Y
1	2	3
2986	421305,76	1304104,44

1	2	3
2987	421285,66	1304157,90
2988	421280,35	1304172,03
2989	421277,70	1304179,97
2990	421251,74	1304169,92
2991	421237,84	1304175,73
2992	421230,09	1304195,49
2993	421227,93	1304201,36
2994	421227,16	1304203,31
2995	421225,28	1304208,10
2996	421208,78	1304201,89
2997	421225,04	1304159,30
2998	421246,14	1304103,13
2999	421253,12	1304084,56
2986	421305,76	1304104,44

Условный номер земельного участка :ЗУ98.1

(указывается в случае, если предусматривается образование двух и более земельных участков)

Площадь земельного участка 19736 м^2

(указывается проектная площадь образуемого земельного участка, вычисленная с использованием технологических и программных средств, в том числе размещенных на официальном сайте федерального органа исполнительной власти, уполномоченного Правительством Российской Федерации на осуществление государственного кадастрового учета, государственной регистрации прав, ведение Единого государственного реестра недвижимости и предоставление сведений, содержащихся в Едином государственном реестре недвижимости, в информационно-телекоммуникационной сети "Интернет" (далее - официальный сайт), с округлением до 1 квадратного метра. Указанное значение площади земельного участка может быть уточнено при проведении кадастровых работ не более чем на десять процентов)

Обозначение характерных точек границ	Координаты, м (указываются в случае подготовки схемы расположения земельного участка с использованием технологических и программных средств, в том числе размещенных на официальном сайте. Значения координат, полученные с использованием указанных технологических и программных средств, указываются с округлением до 0,01 метра)	
	X	Y
1	2	3
3000	421869,13	1305092,15
3001	421868,96	1305247,92
3002	421832,43	1305247,91
3003	421773,56	1305247,89
3004	421739,22	1305247,80
3005	421697,31	1305230,65
3006	421742,17	1305117,98
3007	421773,43	1305129,25
3008	421824,81	1305131,48
3009	421824,09	1305093,40
3000	421869,13	1305092,15

Условный номер земельного участка :ЗУ84.11

(указывается в случае, если предусматривается образование двух и более земельных участков)

Площадь земельного участка 7870 м^2

(указывается проектная площадь образуемого земельного участка, вычисленная с использованием технологических и программных средств, в том числе размещенных на официальном сайте федерального органа исполнительной власти, уполномоченного Правительством Российской Федерации на осуществление государственного кадастрового учета, государственной регистрации прав, ведение Единого государственного реестра недвижимости и предоставление сведений, содержащихся в Едином государственном реестре недвижимости, в информационно-телекоммуникационной сети "Интернет" (далее - официальный сайт), с округлением до 1 квадратного метра. Указанное значение площади земельного участка может быть уточнено при проведении кадастровых работ не более чем на десять процентов)

Обозначение характерных точек границ	Координаты, м (указываются в случае подготовки схемы расположения земельного участка с использованием технологических и программных средств, в том числе размещенных на официальном сайте. Значения координат, полученные с использованием указанных технологических и программных средств, указываются с округлением до 0,01 метра)	
	X	Y
1	2	3
3010	421662,97	1305249,33
3011	421601,94	1305402,61
3012	421550,63	1305401,42
3013	421579,09	1305327,93
3014	421605,83	1305258,89
3015	421624,84	1305263,12
3016	421624,86	1305263,13

1	2	3
3017	421636,47	1305257,04
3018	421635,88	1305245,01
3019	421625,97	1305235,03
3020	421626,88	1305235,60
3021	421639,56	1305240,55
3010	421662,97	1305249,33

Условный номер земельного участка :ЗУ84.10

(указывается в случае, если предусматривается образование двух и более земельных участков)

Площадь земельного участка 15961 м^2

(указывается проектная площадь образуемого земельного участка, вычисленная с использованием технологических и программных средств, в том числе размещенных на официальном сайте федерального органа исполнительной власти, уполномоченного Правительством Российской Федерации на осуществление государственного кадастрового учета, государственной регистрации прав, ведение Единого государственного реестра недвижимости и предоставление сведений, содержащихся в Едином государственном реестре недвижимости, в информационно-телекоммуникационной сети "Интернет" (далее - официальный сайт), с округлением до 1 квадратного метра. Указанное значение площади земельного участка может быть уточнено при проведении кадастровых работ не более чем на десять процентов)

Обозначение характерных точек границ	Координаты, м (указываются в случае подготовки схемы расположения земельного участка с использованием технологических и программных средств, в том числе размещенных на официальном сайте. Значения координат, полученные с использованием указанных технологических и программных средств, указываются с округлением до 0,01 метра)	
	X	Y
1	2	3
3022	421742,50	1305049,60
3010	421662,97	1305249,33
3021	421639,56	1305240,55
3020	421626,88	1305235,60
3019	421625,97	1305235,03
3023	421593,51	1305202,35
3024	421610,28	1305169,68
3025	421614,30	1305160,38
3026	421573,17	1305141,72
3027	421591,01	1305101,28
3028	421591,94	1305099,18
3029	421641,03	1305119,17
3030	421652,52	1305090,90
3031	421674,58	1305100,28
3032	421701,87	1305032,69
3022	421742,50	1305049,60

Условный номер земельного участка :ЗУ98.1.1

(указывается в случае, если предусматривается образование двух и более земельных участков)

Площадь земельного участка 13719 м^2

(указывается проектная площадь образуемого земельного участка, вычисленная с использованием технологических и программных средств, в том числе размещенных на официальном сайте федерального органа исполнительной власти, уполномоченного Правительством Российской Федерации на осуществление государственного кадастрового учета, государственной регистрации прав, ведение Единого государственного реестра недвижимости и предоставление сведений, содержащихся в Едином государственном реестре недвижимости, в информационно-телекоммуникационной сети "Интернет" (далее - официальный сайт), с округлением до 1 квадратного метра. Указанное значение площади земельного участка может быть уточнено при проведении кадастровых работ не более чем на десять процентов)

Обозначение характерных точек границ	Координаты, м (указываются в случае подготовки схемы расположения земельного участка с использованием технологических и программных средств, в том числе размещенных на официальном сайте. Значения координат, полученные с использованием указанных технологических и программных средств, указываются с округлением до 0,01 метра)	
	X	Y
1	2	3
3033	421877,64	1304991,82
3034	421869,16	1305051,38
3000	421869,13	1305092,15
3009	421824,09	1305093,40
3008	421824,81	1305131,48
3007	421773,43	1305129,25
3006	421742,17	1305117,98
3035	421801,13	1304969,90
3036	421819,07	1304975,04
3033	421877,64	1304991,82

Условный номер земельного участка ЗУ98.5

(указывается в случае, если предусматривается образование двух и более земельных участков)

Площадь земельного участка 18411 м^2

(указывается проектная площадь образуемого земельного участка, вычисленная с использованием технологических и программных средств, в том числе размещенных на официальном сайте федерального органа исполнительной власти, уполномоченного Правительством Российской Федерации на осуществление государственного кадастрового учета, государственной регистрации прав, ведение Единого государственного реестра недвижимости и предоставление сведений, содержащихся в Едином государственном реестре недвижимости, в информационно-телекоммуникационной сети "Интернет" (далее - официальный сайт), с округлением до 1 квадратного метра. Указанное значение площади земельного участка может быть уточнено при проведении кадастровых работ не более чем на десять процентов)

Обозначение характерных точек границ	Координаты, м (указываются в случае подготовки схемы расположения земельного участка с использованием технологических и программных средств, в том числе размещенных на официальном сайте. Значения координат, полученные с использованием указанных технологических и программных средств, указываются с округлением до 0,01 метра)	
	X	Y
1	2	3
3003	421773,56	1305247,89
3037	421773,71	1305327,00
3038	421773,92	1305406,62
3039	421628,59	1305403,23
3005	421697,31	1305230,65
3004	421739,22	1305247,80
3003	421773,56	1305247,89

Условный номер земельного участка ЗУ98.4

(указывается в случае, если предусматривается образование двух и более земельных участков)

Площадь земельного участка 4641 м^2

(указывается проектная площадь образуемого земельного участка, вычисленная с использованием технологических и программных средств, в том числе размещенных на официальном сайте федерального органа исполнительной власти, уполномоченного Правительством Российской Федерации на осуществление государственного кадастрового учета, государственной регистрации прав, ведение Единого государственного реестра недвижимости и предоставление сведений, содержащихся в Едином государственном реестре недвижимости, в информационно-телекоммуникационной сети "Интернет" (далее - официальный сайт), с округлением до 1 квадратного метра. Указанное значение площади земельного участка может быть уточнено при проведении кадастровых работ не более чем на десять процентов)

Обозначение характерных точек границ	Координаты, м (указываются в случае подготовки схемы расположения земельного участка с использованием технологических и программных средств, в том числе размещенных на официальном сайте. Значения координат, полученные с использованием указанных технологических и программных средств, указываются с округлением до 0,01 метра)	
	X	Y
1	2	3
3002	421832,43	1305247,91
3040	421831,52	1305327,89
3037	421773,71	1305327,00
3003	421773,56	1305247,89
3002	421832,43	1305247,91

Условный номер земельного участка ЗУ98.3

(указывается в случае, если предусматривается образование двух и более земельных участков)

Площадь земельного участка 10578 м^2

(указывается проектная площадь образуемого земельного участка, вычисленная с использованием технологических и программных средств, в том числе размещенных на официальном сайте федерального органа исполнительной власти, уполномоченного Правительством Российской Федерации на осуществление государственного кадастрового учета, государственной регистрации прав, ведение Единого государственного реестра недвижимости и предоставление сведений, содержащихся в Едином государственном реестре недвижимости, в информационно-телекоммуникационной сети "Интернет" (далее - официальный сайт), с округлением до 1 квадратного метра. Указанное значение площади земельного участка может быть уточнено при проведении кадастровых работ не более чем на десять процентов)

Обозначение характерных точек границ	Координаты, м (указываются в случае подготовки схемы расположения земельного участка с использованием технологических и программных средств, в том числе размещенных на официальном сайте. Значения координат, полученные с использованием указанных технологических и программных средств, указываются с округлением до 0,01 метра)	
	X	Y
1	2	3
3001	421868,96	1305247,92
3041	421868,94	1305408,83
3038	421773,92	1305406,62
3037	421773,71	1305327,00
3040	421831,52	1305327,89
3002	421832,43	1305247,91
3001	421868,96	1305247,92

Условный номер земельного участка ЗУ95.10

(указывается в случае, если предусматривается образование двух и более земельных участков)

Площадь земельного участка 1101 м^2

(указывается проектная площадь образуемого земельного участка, вычисленная с использованием технологических и программных средств, в том числе размещенных на официальном сайте федерального органа исполнительной власти, уполномоченного Правительством Российской Федерации на осуществление государственного кадастрового учета, государственной регистрации прав, ведение Единого государственного реестра недвижимости и предоставление сведений, содержащихся в Едином государственном реестре недвижимости, в информационно-телекоммуникационной сети "Интернет" (далее - официальный сайт), с округлением до 1 квадратного метра. Указанное значение площади земельного участка может быть уточнено при проведении кадастровых работ не более чем на десять процентов)

Обозначение характерных точек границ	Координаты, м (указываются в случае подготовки схемы расположения земельного участка с использованием технологических и программных средств, в том числе размещенных на официальном сайте. Значения координат, полученные с использованием указанных технологических и программных средств, указываются с округлением до 0,01 метра)	
	X	Y
1	2	3
3042	422120,54	1305471,51
3043	422120,86	1305504,51
3044	422087,50	1305504,83
3045	422087,19	1305471,83
3042	422120,54	1305471,51

Условный номер земельного участка ЗУ95.2

(указывается в случае, если предусматривается образование двух и более земельных участков)

Площадь земельного участка 1036 м^2

(указывается проектная площадь образуемого земельного участка, вычисленная с использованием технологических и программных средств, в том числе размещенных на официальном сайте федерального органа исполнительной власти, уполномоченного Правительством Российской Федерации на осуществление государственного кадастрового учета, государственной регистрации прав, ведение Единого государственного реестра недвижимости и предоставление сведений, содержащихся в Едином государственном реестре недвижимости, в информационно-телекоммуникационной сети "Интернет" (далее - официальный сайт), с округлением до 1 квадратного метра. Указанное значение площади земельного участка может быть уточнено при проведении кадастровых работ не более чем на десять процентов)

Обозначение характерных точек границ	Координаты, м (указываются в случае подготовки схемы расположения земельного участка с использованием технологических и программных средств, в том числе размещенных на официальном сайте. Значения координат, полученные с использованием указанных технологических и программных средств, указываются с округлением до 0,01 метра)	
	X	Y
1	2	3
3046	422152,06	1305471,21
3047	422152,12	1305504,21
3043	422120,86	1305504,51
3042	422120,54	1305471,51
3046	422152,06	1305471,21

Условный номер земельного участка ЗУ95.11

(указывается в случае, если предусматривается образование двух и более земельных участков)

Площадь земельного участка 1101 м^2

(указывается проектная площадь образуемого земельного участка, вычисленная с использованием технологических и программных средств, в том числе размещенных на официальном сайте федерального органа исполнительной власти, уполномоченного Правительством Российской Федерации на осуществление государственного кадастрового учета, государственной регистрации прав, ведение Единого государственного реестра недвижимости и предоставление сведений, содержащихся в Едином государственном реестре недвижимости, в информационно-телекоммуникационной сети "Интернет" (далее - официальный сайт), с округлением до 1 квадратного метра. Указанное значение площади земельного участка может быть уточнено при проведении кадастровых работ не более чем на десять процентов)

Обозначение характерных точек границ	Координаты, м (указываются в случае подготовки схемы расположения земельного участка с использованием технологических и программных средств, в том числе размещенных на официальном сайте. Значения координат, полученные с использованием указанных технологических и программных средств, указываются с округлением до 0,01 метра)	
	X	Y
1	2	3
3043	422120,86	1305504,51
3048	422121,18	1305537,51
3049	422087,82	1305537,83
3044	422087,50	1305504,83
3043	422120,86	1305504,51

Условный номер земельного участка ЗУ95.3

(указывается в случае, если предусматривается образование двух и более земельных участков)

Площадь земельного участка 1027 м^2

(указывается проектная площадь образуемого земельного участка, вычисленная с использованием технологических и программных средств, в том числе размещенных на официальном сайте федерального органа исполнительной власти, уполномоченного Правительством Российской Федерации на осуществление государственного кадастрового учета, государственной регистрации прав, ведение Единого государственного реестра недвижимости и предоставление сведений, содержащихся в Едином государственном реестре недвижимости, в информационно-телекоммуникационной сети "Интернет" (далее - официальный сайт), с округлением до 1 квадратного метра. Указанное значение площади земельного участка может быть уточнено при проведении кадастровых работ не более чем на десять процентов)

Обозначение характерных точек границ	**Координаты, м** (указываются в случае подготовки схемы расположения земельного участка с использованием технологических и программных средств, в том числе размещенных на официальном сайте. Значения координат, полученные с использованием указанных технологических и программных средств, указываются с округлением до 0,01 метра)	
	X	**Y**
1	**2**	**3**
3047	422152,12	1305504,21
3050	422152,18	1305537,21
3048	422121,18	1305537,51
3043	422120,86	1305504,51
3047	422152,12	1305504,21

Условный номер земельного участка ЗУ95.12

(указывается в случае, если предусматривается образование двух и более земельных участков)

Площадь земельного участка 1101 м^2

(указывается проектная площадь образуемого земельного участка, вычисленная с использованием технологических и программных средств, в том числе размещенных на официальном сайте федерального органа исполнительной власти, уполномоченного Правительством Российской Федерации на осуществление государственного кадастрового учета, государственной регистрации прав, ведение Единого государственного реестра недвижимости и предоставление сведений, содержащихся в Едином государственном реестре недвижимости, в информационно-телекоммуникационной сети "Интернет" (далее - официальный сайт), с округлением до 1 квадратного метра. Указанное значение площади земельного участка может быть уточнено при проведении кадастровых работ не более чем на десять процентов)

Обозначение характерных точек границ	**Координаты, м** (указываются в случае подготовки схемы расположения земельного участка с использованием технологических и программных средств, в том числе размещенных на официальном сайте. Значения координат, полученные с использованием указанных технологических и программных средств, указываются с округлением до 0,01 метра)	
	X	**Y**
1	**2**	**3**
3048	422121,18	1305537,51
3051	422121,49	1305570,51
3052	422088,13	1305570,83
3049	422087,82	1305537,83
3048	422121,18	1305537,51

Условный номер земельного участка ЗУ95.4

(указывается в случае, если предусматривается образование двух и более земельных участков)

Площадь земельного участка 1019 м^2

(указывается проектная площадь образуемого земельного участка, вычисленная с использованием технологических и программных средств, в том числе размещенных на официальном сайте федерального органа исполнительной власти, уполномоченного Правительством Российской Федерации на осуществление государственного кадастрового учета, государственной регистрации прав, ведение Единого государственного реестра недвижимости и предоставление сведений, содержащихся в Едином государственном реестре недвижимости, в информационно-телекоммуникационной сети "Интернет" (далее - официальный сайт), с округлением до 1 квадратного метра. Указанное значение площади земельного участка может быть уточнено при проведении кадастровых работ не более чем на десять процентов)

Обозначение характерных точек границ	**Координаты, м** (указываются в случае подготовки схемы расположения земельного участка с использованием технологических и программных средств, в том числе размещенных на официальном сайте. Значения координат, полученные с использованием указанных технологических и программных средств, указываются с округлением до 0,01 метра)	
	X	**Y**
1	**2**	**3**
3050	422152,18	1305537,21
3053	422152,24	1305570,22
3051	422121,49	1305570,51
3048	422121,18	1305537,51
3050	422152,18	1305537,21

Условный номер земельного участка ЗУ95.13

(указывается в случае, если предусматривается образование двух и более земельных участков)

Площадь земельного участка 1101 м^2

(указывается проектная площадь образуемого земельного участка, вычисленная с использованием технологических и программных средств, в том числе размещенных на официальном сайте федерального органа исполнительной власти, уполномоченного Правительством Российской Федерации на осуществление государственного кадастрового учета, государственной регистрации прав, ведение Единого государственного реестра недвижимости и предоставление сведений, содержащихся в Едином государственном реестре недвижимости, в информационно-телекоммуникационной сети "Интернет" (далее - официальный сайт), с округлением до 1 квадратного метра. Указанное значение площади земельного участка может быть уточнено при проведении кадастровых работ не более чем на десять процентов)

Обозначение характерных точек границ	Координаты, м (указываются в случае подготовки схемы расположения земельного участка с использованием технологических и программных средств, в том числе размещенных на официальном сайте. Значения координат, полученные с использованием указанных технологических и программных средств, указываются с округлением до 0,01 метра)	
	X	Y
1	2	3
3051	422121,49	1305570,51
3054	422121,81	1305603,51
3055	422088,45	1305603,83
3052	422088,13	1305570,83
3051	422121,49	1305570,51

Условный номер земельного участка ЗУ95.5

(указывается в случае, если предусматривается образование двух и более земельных участков)

Площадь земельного участка 1011 м^2

(указывается проектная площадь образуемого земельного участка, вычисленная с использованием технологических и программных средств, в том числе размещенных на официальном сайте федерального органа исполнительной власти, уполномоченного Правительством Российской Федерации на осуществление государственного кадастрового учета, государственной регистрации прав, ведение Единого государственного реестра недвижимости и предоставление сведений, содержащихся в Едином государственном реестре недвижимости, в информационно-телекоммуникационной сети "Интернет" (далее - официальный сайт), с округлением до 1 квадратного метра. Указанное значение площади земельного участка может быть уточнено при проведении кадастровых работ не более чем на десять процентов)

Обозначение характерных точек границ	Координаты, м (указываются в случае подготовки схемы расположения земельного участка с использованием технологических и программных средств, в том числе размещенных на официальном сайте. Значения координат, полученные с использованием указанных технологических и программных средств, указываются с округлением до 0,01 метра)	
	X	Y
1	2	3
3053	422152,24	1305570,22
3056	422152,30	1305603,22
3054	422121,81	1305603,51
3051	422121,49	1305570,51
3053	422152,24	1305570,22

Условный номер земельного участка ЗУ95.14

(указывается в случае, если предусматривается образование двух и более земельных участков)

Площадь земельного участка 1134 м^2

(указывается проектная площадь образуемого земельного участка, вычисленная с использованием технологических и программных средств, в том числе размещенных на официальном сайте федерального органа исполнительной власти, уполномоченного Правительством Российской Федерации на осуществление государственного кадастрового учета, государственной регистрации прав, ведение Единого государственного реестра недвижимости и предоставление сведений, содержащихся в Едином государственном реестре недвижимости, в информационно-телекоммуникационной сети "Интернет" (далее - официальный сайт), с округлением до 1 квадратного метра. Указанное значение площади земельного участка может быть уточнено при проведении кадастровых работ не более чем на десять процентов)

Обозначение характерных точек границ	Координаты, м (указываются в случае подготовки схемы расположения земельного участка с использованием технологических и программных средств, в том числе размещенных на официальном сайте. Значения координат, полученные с использованием указанных технологических и программных средств, указываются с округлением до 0,01 метра)	
	X	Y
1	2	3
3054	422121,81	1305603,51
3057	422122,13	1305637,50
3058	422088,77	1305637,82
3055	422088,45	1305603,83
3054	422121,81	1305603,51

Условный номер земельного участка ЗУ95.6

(указывается в случае, если предусматривается образование двух и более земельных участков)

Площадь земельного участка 1032 м^2

(указывается проектная площадь образуемого земельного участка, вычисленная с использованием технологических и программных средств, в том числе размещенных на официальном сайте федерального органа исполнительной власти, уполномоченного Правительством Российской Федерации на осуществление государственного кадастрового учета, государственной регистрации прав, ведение Единого государственного реестра недвижимости и предоставление сведений, содержащихся в Едином государственном реестре недвижимости, в информационно-телекоммуникационной сети "Интернет" (далее - официальный сайт), с округлением до 1 квадратного метра. Указанное значение площади земельного участка может быть уточнено при проведении кадастровых работ не более чем на десять процентов)

Обозначение характерных точек границ	Координаты, м (указываются в случае подготовки схемы расположения земельного участка с использованием технологических и программных средств, в том числе размещенных на официальном сайте. Значения координат, полученные с использованием указанных технологических и программных средств, указываются с округлением до 0,01 метра)	
	X	Y
1	2	3
3056	422152,30	1305603,22
3059	422152,36	1305637,21
3057	422122,13	1305637,50
3054	422121,81	1305603,51
3056	422152,30	1305603,22

Условный номер земельного участка ЗУ95.15

(указывается в случае, если предусматривается образование двух и более земельных участков)

Площадь земельного участка 1134 м^2

(указывается проектная площадь образуемого земельного участка, вычисленная с использованием технологических и программных средств, в том числе размещенных на официальном сайте федерального органа исполнительной власти, уполномоченного Правительством Российской Федерации на осуществление государственного кадастрового учета, государственной регистрации прав, ведение Единого государственного реестра недвижимости и предоставление сведений, содержащихся в Едином государственном реестре недвижимости, в информационно-телекоммуникационной сети "Интернет" (далее - официальный сайт), с округлением до 1 квадратного метра. Указанное значение площади земельного участка может быть уточнено при проведении кадастровых работ не более чем на десять процентов)

Обозначение характерных точек границ	Координаты, м (указываются в случае подготовки схемы расположения земельного участка с использованием технологических и программных средств, в том числе размещенных на официальном сайте. Значения координат, полученные с использованием указанных технологических и программных средств, указываются с округлением до 0,01 метра)	
	X	Y
1	2	3
3057	422122,13	1305637,50
3060	422122,46	1305671,49
3061	422089,10	1305671,81
3058	422088,77	1305637,82
3057	422122,13	1305637,50

Условный номер земельного участка ЗУ95.16

(указывается в случае, если предусматривается образование двух и более земельных участков)

Площадь земельного участка 1161 м^2

(указывается проектная площадь образуемого земельного участка, вычисленная с использованием технологических и программных средств, в том числе размещенных на официальном сайте федерального органа исполнительной власти, уполномоченного Правительством Российской Федерации на осуществление государственного кадастрового учета, государственной регистрации прав, ведение Единого государственного реестра недвижимости и предоставление сведений, содержащихся в Едином государственном реестре недвижимости, в информационно-телекоммуникационной сети "Интернет" (далее - официальный сайт), с округлением до 1 квадратного метра. Указанное значение площади земельного участка может быть уточнено при проведении кадастровых работ не более чем на десять процентов)

Обозначение характерных точек границ	Координаты, м (указываются в случае подготовки схемы расположения земельного участка с использованием технологических и программных средств, в том числе размещенных на официальном сайте. Значения координат, полученные с использованием указанных технологических и программных средств, указываются с округлением до 0,01 метра)	
	X	Y
1	2	3
3060	422122,46	1305671,49
3062	422122,79	1305706,30
3063	422089,43	1305706,62
3061	422089,10	1305671,81
3060	422122,46	1305671,49

Условный номер земельного участка ЗУ95.7

(указывается в случае, если предусматривается образование двух и более земельных участков)

Площадь земельного участка 1023 м^2

(указывается проектная площадь образуемого земельного участка, вычисленная с использованием технологических и программных средств, в том числе размещенных на официальном сайте федерального органа исполнительной власти, уполномоченного Правительством Российской Федерации на осуществление государственного кадастрового учета, государственной регистрации прав, ведение Единого государственного реестра недвижимости и предоставление сведений, содержащихся в Едином государственном реестре недвижимости, в информационно-телекоммуникационной сети "Интернет" (далее - официальный сайт), с округлением до 1 квадратного метра. Указанное значение площади земельного участка может быть уточнено при проведении кадастровых работ не более чем на десять процентов)

Обозначение характерных точек границ	Координаты, м (указываются в случае подготовки схемы расположения земельного участка с использованием технологических и программных средств, в том числе размещенных на официальном сайте. Значения координат, полученные с использованием указанных технологических и программных средств, указываются с округлением до 0,01 метра)	
	X	Y
1	2	3
3059	422152,36	1305637,21
3064	422152,41	1305671,20
3060	422122,46	1305671,49
3057	422122,13	1305637,50
3059	422152,36	1305637,21

Условный номер земельного участка ЗУ95.8

(указывается в случае, если предусматривается образование двух и более земельных участков)

Площадь земельного участка 1038 м^2

(указывается проектная площадь образуемого земельного участка, вычисленная с использованием технологических и программных средств, в том числе размещенных на официальном сайте федерального органа исполнительной власти, уполномоченного Правительством Российской Федерации на осуществление государственного кадастрового учета, государственной регистрации прав, ведение Единого государственного реестра недвижимости и предоставление сведений, содержащихся в Едином государственном реестре недвижимости, в информационно-телекоммуникационной сети "Интернет" (далее - официальный сайт), с округлением до 1 квадратного метра. Указанное значение площади земельного участка может быть уточнено при проведении кадастровых работ не более чем на десять процентов)

Обозначение характерных точек границ	Координаты, м (указываются в случае подготовки схемы расположения земельного участка с использованием технологических и программных средств, в том числе размещенных на официальном сайте. Значения координат, полученные с использованием указанных технологических и программных средств, указываются с округлением до 0,01 метра)	
	X	Y
1	2	3
3064	422152,41	1305671,20
3065	422152,47	1305706,02
3062	422122,79	1305706,30
3060	422122,46	1305671,49
3064	422152,41	1305671,20

Условный номер земельного участка ЗУ95.1

(указывается в случае, если предусматривается образование двух и более земельных участков)

Площадь земельного участка 993 м^2

(указывается проектная площадь образуемого земельного участка, вычисленная с использованием технологических и программных средств, в том числе размещенных на официальном сайте федерального органа исполнительной власти, уполномоченного Правительством Российской Федерации на осуществление государственного кадастрового учета, государственной регистрации прав, ведение Единого государственного реестра недвижимости и предоставление сведений, содержащихся в Едином государственном реестре недвижимости, в информационно-телекоммуникационной сети "Интернет" (далее - официальный сайт), с округлением до 1 квадратного метра. Указанное значение площади земельного участка может быть уточнено при проведении кадастровых работ не более чем на десять процентов)

Обозначение характерных точек границ	Координаты, м (указываются в случае подготовки схемы расположения земельного участка с использованием технологических и программных средств, в том числе размещенных на официальном сайте. Значения координат, полученные с использованием указанных технологических и программных средств, указываются с округлением до 0,01 метра)	
	X	Y
1	2	3
3066	422152,01	1305440,36
3046	422152,06	1305471,21
3042	422120,54	1305471,51
3067	422120,24	1305439,62
3066	422152,01	1305440,36

Условный номер земельного участка ЗУ95.9

(указывается в случае, если предусматривается образование двух и более земельных участков)

Площадь земельного участка 1082 м^2

(указывается проектная площадь образуемого земельного участка, вычисленная с использованием технологических и программных средств, в том числе размещенных на официальном сайте федерального органа исполнительной власти, уполномоченного Правительством Российской Федерации на осуществление государственного кадастрового учета, государственной регистрации прав, ведение Единого государственного реестра недвижимости и предоставление сведений, содержащихся в Едином государственном реестре недвижимости, в информационно-телекоммуникационной сети "Интернет" (далее - официальный сайт), с округлением до 1 квадратного метра. Указанное значение площади земельного участка может быть уточнено при проведении кадастровых работ не более чем на десять процентов)

Обозначение характерных точек границ	Координаты, м (указываются в случае подготовки схемы расположения земельного участка с использованием технологических и программных средств, в том числе размещенных на официальном сайте. Значения координат, полученные с использованием указанных технологических и программных средств, указываются с округлением до 0,01 метра)	
	X	Y
1	2	3
3067	422120,24	1305439,62
3042	422120,54	1305471,51
3045	422087,19	1305471,83
3068	422086,87	1305438,85
3067	422120,24	1305439,62

Условный номер земельного участка ЗУ96.1

(указывается в случае, если предусматривается образование двух и более земельных участков)

Площадь земельного участка 1069 м^2

(указывается проектная площадь образуемого земельного участка, вычисленная с использованием технологических и программных средств, в том числе размещенных на официальном сайте федерального органа исполнительной власти, уполномоченного Правительством Российской Федерации на осуществление государственного кадастрового учета, государственной регистрации прав, ведение Единого государственного реестра недвижимости и предоставление сведений, содержащихся в Едином государственном реестре недвижимости, в информационно-телекоммуникационной сети "Интернет" (далее - официальный сайт), с округлением до 1 квадратного метра. Указанное значение площади земельного участка может быть уточнено при проведении кадастровых работ не более чем на десять процентов)

Обозначение характерных точек границ	Координаты, м (указываются в случае подготовки схемы расположения земельного участка с использованием технологических и программных средств, в том числе размещенных на официальном сайте. Значения координат, полученные с использованием указанных технологических и программных средств, указываются с округлением до 0,01 метра)	
	X	Y
1	2	3
3069	422061,88	1305438,39
3070	422062,20	1305472,07
3071	422030,28	1305472,38
3072	422029,96	1305438,66
3073	422040,90	1305439,00
3069	422061,88	1305438,39

Условный номер земельного участка ЗУ96.2

(указывается в случае, если предусматривается образование двух и более земельных участков)

Площадь земельного участка 1053 м^2

(указывается проектная площадь образуемого земельного участка, вычисленная с использованием технологических и программных средств, в том числе размещенных на официальном сайте федерального органа исполнительной власти, уполномоченного Правительством Российской Федерации на осуществление государственного кадастрового учета, государственной регистрации прав, ведение Единого государственного реестра недвижимости и предоставление сведений, содержащихся в Едином государственном реестре недвижимости, в информационно-телекоммуникационной сети "Интернет" (далее - официальный сайт), с округлением до 1 квадратного метра. Указанное значение площади земельного участка может быть уточнено при проведении кадастровых работ не более чем на десять процентов)

Обозначение характерных точек границ	Координаты, м (указываются в случае подготовки схемы расположения земельного участка с использованием технологических и программных средств, в том числе размещенных на официальном сайте. Значения координат, полученные с использованием указанных технологических и программных средств, указываются с округлением до 0,01 метра)	
	X	Y
1	2	3
3070	422062,20	1305472,07
3074	422062,51	1305505,07
3075	422030,60	1305505,38
3071	422030,28	1305472,38
3070	422062,20	1305472,07

Условный номер земельного участка ЗУ96.3

(указывается в случае, если предусматривается образование двух и более земельных участков)

Площадь земельного участка 1053 м^2

(указывается проектная площадь образуемого земельного участка, вычисленная с использованием технологических и программных средств, в том числе размещенных на официальном сайте федерального органа исполнительной власти, уполномоченного Правительством Российской Федерации на осуществление государственного кадастрового учета, государственной регистрации прав, ведение Единого государственного реестра недвижимости и предоставление сведений, содержащихся в Едином государственном реестре недвижимости, в информационно-телекоммуникационной сети "Интернет" (далее - официальный сайт), с округлением до 1 квадратного метра. Указанное значение площади земельного участка может быть уточнено при проведении кадастровых работ не более чем на десять процентов)

Обозначение характерных точек границ	Координаты, м (указываются в случае подготовки схемы расположения земельного участка с использованием технологических и программных средств, в том числе размещенных на официальном сайте. Значения координат, полученные с использованием указанных технологических и программных средств, указываются с округлением до 0,01 метра)	
	X	Y
1	2	3
3074	422062,51	1305505,07
3076	422062,83	1305538,07
3077	422030,92	1305538,38
3075	422030,60	1305505,38
3074	422062,51	1305505,07

Условный номер земельного участка ЗУ96.4

(указывается в случае, если предусматривается образование двух и более земельных участков)

Площадь земельного участка 1053 м^2

(указывается проектная площадь образуемого земельного участка, вычисленная с использованием технологических и программных средств, в том числе размещенных на официальном сайте федерального органа исполнительной власти, уполномоченного Правительством Российской Федерации на осуществление государственного кадастрового учета, государственной регистрации прав, ведение Единого государственного реестра недвижимости и предоставление сведений, содержащихся в Едином государственном реестре недвижимости, в информационно-телекоммуникационной сети "Интернет" (далее - официальный сайт), с округлением до 1 квадратного метра. Указанное значение площади земельного участка может быть уточнено при проведении кадастровых работ не более чем на десять процентов)

Обозначение характерных точек границ	Координаты, м (указываются в случае подготовки схемы расположения земельного участка с использованием технологических и программных средств, в том числе размещенных на официальном сайте. Значения координат, полученные с использованием указанных технологических и программных средств, указываются с округлением до 0,01 метра)	
	X	Y
1	2	3
3076	422062,83	1305538,07
3078	422063,14	1305571,07
3079	422031,23	1305571,38
3077	422030,92	1305538,38
3076	422062,83	1305538,07

Условный номер земельного участка ЗУ96.5

(указывается в случае, если предусматривается образование двух и более земельных участков)

Площадь земельного участка 1053 м^2

(указывается проектная площадь образуемого земельного участка, вычисленная с использованием технологических и программных средств, в том числе размещенных на официальном сайте федерального органа исполнительной власти, уполномоченного Правительством Российской Федерации на осуществление государственного кадастрового учета, государственной регистрации прав, ведение Единого государственного реестра недвижимости и предоставление сведений, содержащихся в Едином государственном реестре недвижимости, в информационно-телекоммуникационной сети "Интернет" (далее - официальный сайт), с округлением до 1 квадратного метра. Указанное значение площади земельного участка может быть уточнено при проведении кадастровых работ не более чем на десять процентов)

Обозначение характерных точек границ	Координаты, м (указываются в случае подготовки схемы расположения земельного участка с использованием технологических и программных средств, в том числе размещенных на официальном сайте. Значения координат, полученные с использованием указанных технологических и программных средств, указываются с округлением до 0,01 метра)	
	X	Y
1	2	3
3078	422063,14	1305571,07
3080	422063,46	1305604,07
3081	422031,55	1305604,38
3079	422031,23	1305571,38
3078	422063,14	1305571,07

Условный номер земельного участка ЗУ96.6

(указывается в случае, если предусматривается образование двух и более земельных участков)

Площадь земельного участка 1085 м^2

(указывается проектная площадь образуемого земельного участка, вычисленная с использованием технологических и программных средств, в том числе размещенных на официальном сайте федерального органа исполнительной власти, уполномоченного Правительством Российской Федерации на осуществление государственного кадастрового учета, государственной регистрации прав, ведение Единого государственного реестра недвижимости и предоставление сведений, содержащихся в Едином государственном реестре недвижимости, в информационно-телекоммуникационной сети "Интернет" (далее - официальный сайт), с округлением до 1 квадратного метра. Указанное значение площади земельного участка может быть уточнено при проведении кадастровых работ не более чем на десять процентов)

Обозначение характерных точек границ	Координаты, м (указываются в случае подготовки схемы расположения земельного участка с использованием технологических и программных средств, в том числе размещенных на официальном сайте. Значения координат, полученные с использованием указанных технологических и программных средств, указываются с округлением до 0,01 метра)	
	X	Y
1	2	3
3080	422063,46	1305604,07
3082	422063,78	1305638,06
3083	422031,87	1305638,37
3081	422031,55	1305604,38
3080	422063,46	1305604,07

Условный номер земельного участка ЗУ96.7

(указывается в случае, если предусматривается образование двух и более земельных участков)

Площадь земельного участка 1085 м^2

(указывается проектная площадь образуемого земельного участка, вычисленная с использованием технологических и программных средств, в том числе размещенных на официальном сайте федерального органа исполнительной власти, уполномоченного Правительством Российской Федерации на осуществление государственного кадастрового учета, государственной регистрации прав, ведение Единого государственного реестра недвижимости и предоставление сведений, содержащихся в Едином государственном реестре недвижимости, в информационно-телекоммуникационной сети "Интернет" (далее - официальный сайт), с округлением до 1 квадратного метра. Указанное значение площади земельного участка может быть уточнено при проведении кадастровых работ не более чем на десять процентов)

Обозначение характерных точек границ	Координаты, м (указываются в случае подготовки схемы расположения земельного участка с использованием технологических и программных средств, в том числе размещенных на официальном сайте. Значения координат, полученные с использованием указанных технологических и программных средств, указываются с округлением до 0,01 метра)	
	X	Y
1	2	3
3082	422063,78	1305638,06
3084	422064,11	1305672,05
3085	422032,20	1305672,36
3083	422031,87	1305638,37
3082	422063,78	1305638,06

Условный номер земельного участка ЗУ96.8

(указывается в случае, если предусматривается образование двух и более земельных участков)

Площадь земельного участка 1111 м^2

(указывается проектная площадь образуемого земельного участка, вычисленная с использованием технологических и программных средств, в том числе размещенных на официальном сайте федерального органа исполнительной власти, уполномоченного Правительством Российской Федерации на осуществление государственного кадастрового учета, государственной регистрации прав, ведение Единого государственного реестра недвижимости и предоставление сведений, содержащихся в Едином государственном реестре недвижимости, в информационно-телекоммуникационной сети "Интернет" (далее - официальный сайт), с округлением до 1 квадратного метра. Указанное значение площади земельного участка может быть уточнено при проведении кадастровых работ не более чем на десять процентов)

Обозначение характерных точек границ	Координаты, м (указываются в случае подготовки схемы расположения земельного участка с использованием технологических и программных средств, в том числе размещенных на официальном сайте. Значения координат, полученные с использованием указанных технологических и программных средств, указываются с округлением до 0,01 метра)	
	X	Y
1	2	3
3084	422064,11	1305672,05
3086	422064,44	1305706,86
3087	422032,53	1305707,16
3085	422032,20	1305672,36
3084	422064,11	1305672,05

Условный номер земельного участка ЗУ96.9

(указывается в случае, если предусматривается образование двух и более земельных участков)

Площадь земельного участка 1102 м^2

(указывается проектная площадь образуемого земельного участка, вычисленная с использованием технологических и программных средств, в том числе размещенных на официальном сайте федерального органа исполнительной власти, уполномоченного Правительством Российской Федерации на осуществление государственного кадастрового учета, государственной регистрации прав, ведение Единого государственного реестра недвижимости и предоставление сведений, содержащихся в Едином государственном реестре недвижимости, в информационно-телекоммуникационной сети "Интернет" (далее - официальный сайт), с округлением до 1 квадратного метра. Указанное значение площади земельного участка может быть уточнено при проведении кадастровых работ не более чем на десять процентов)

Обозначение характерных точек границ	Координаты, м (указываются в случае подготовки схемы расположения земельного участка с использованием технологических и программных средств, в том числе размещенных на официальном сайте. Значения координат, полученные с использованием указанных технологических и программных средств, указываются с округлением до 0,01 метра)	
	X	Y
1	2	3
3072	422029,96	1305438,66
3071	422030,28	1305472,38
3088	421998,22	1305472,68
3089	421997,89	1305437,65
3072	422029,96	1305438,66

Условный номер земельного участка ЗУ96.10

(указывается в случае, если предусматривается образование двух и более земельных участков)

Площадь земельного участка 1058 м^2

(указывается проектная площадь образуемого земельного участка, вычисленная с использованием технологических и программных средств, в том числе размещенных на официальном сайте федерального органа исполнительной власти, уполномоченного Правительством Российской Федерации на осуществление государственного кадастрового учета, государственной регистрации прав, ведение Единого государственного реестра недвижимости и предоставление сведений, содержащихся в Едином государственном реестре недвижимости, в информационно-телекоммуникационной сети "Интернет" (далее - официальный сайт), с округлением до 1 квадратного метра. Указанное значение площади земельного участка может быть уточнено при проведении кадастровых работ не более чем на десять процентов)

Обозначение характерных точек границ	Координаты, м (указываются в случае подготовки схемы расположения земельного участка с использованием технологических и программных средств, в том числе размещенных на официальном сайте. Значения координат, полученные с использованием указанных технологических и программных средств, указываются с округлением до 0,01 метра)	
	X	Y
1	2	3
3071	422030,28	1305472,38
3075	422030,60	1305505,38
3090	421998,54	1305505,68
3088	421998,22	1305472,68
3071	422030,28	1305472,38

Условный номер земельного участка :ЗУ170

(указывается в случае, если предусматривается образование двух и более земельных участков)

Площадь земельного участка 1551 м^2

(указывается проектная площадь образуемого земельного участка, вычисленная с использованием технологических и программных средств, в том числе размещенных на официальном сайте федерального органа исполнительной власти, уполномоченного Правительством Российской Федерации на осуществление государственного кадастрового учета, государственной регистрации прав, ведение Единого государственного реестра недвижимости и предоставление сведений, содержащихся в Едином государственном реестре недвижимости, в информационно-телекоммуникационной сети "Интернет" (далее - официальный сайт), с округлением до 1 квадратного метра. Указанное значение площади земельного участка может быть уточнено при проведении кадастровых работ не более чем на десять процентов)

Обозначение характерных точек границ	Координаты, м (указываются в случае подготовки схемы расположения земельного участка с использованием технологических и программных средств, в том числе размещенных на официальном сайте. Значения координат, полученные с использованием указанных технологических и программных средств, указываются с округлением до 0,01 метра)	
	X	Y
1	2	3
37	422329,94	1302830,83
38	422328,72	1302844,57
1588	422324,64	1302853,41
1589	422340,39	1302857,51
1590	422336,53	1302884,80
1591	422313,32	1302881,54
1592	422305,45	1302934,20
1593	422304,35	1302934,01
1594	422299,51	1302970,94
41	422295,12	1302973,18
40	422297,78	1302953,56
39	422300,52	1302932,78
1595	422304,17	1302933,37

1	2	3
1596	422312,09	1302881,18
1597	422315,41	1302864,97
1598	422299,49	1302861,26
1599	422298,97	1302860,06
1600	422297,03	1302858,50
1601	422293,70	1302856,97
1602	422274,53	1302854,77
1603	422261,40	1302852,74
1604	422267,77	1302819,68
1605	422273,31	1302822,88
1606	422271,67	1302833,51
1607	422270,17	1302844,30
1608	422270,66	1302846,80
1609	422272,92	1302849,08
1610	422285,41	1302851,06
1611	422300,30	1302853,71
1612	422313,09	1302855,94
1613	422318,10	1302853,79
1614	422321,85	1302849,23
2264	422325,90	1302829,90
37	422329,94	1302830,83

Условный номер земельного участка ЗУ96.11

(указывается в случае, если предусматривается образование двух и более земельных участков)

Площадь земельного участка 1058 м^2

(указывается проектная площадь образуемого земельного участка, вычисленная с использованием технологических и программных средств, в том числе размещенных на официальном сайте федерального органа исполнительной власти, уполномоченного Правительством Российской Федерации на осуществление государственного кадастрового учета, государственной регистрации прав, ведение Единого государственного реестра недвижимости и предоставление сведений, содержащихся в Едином государственном реестре недвижимости, в информационно-телекоммуникационной сети "Интернет" (далее - официальный сайт), с округлением до 1 квадратного метра. Указанное значение площади земельного участка может быть уточнено при проведении кадастровых работ не более чем на десять процентов)

Обозначение характерных точек границ	Координаты, м (указываются в случае подготовки схемы расположения земельного участка с использованием технологических и программных средств, в том числе размещенных на официальном сайте. Значения координат, полученные с использованием указанных технологических и программных средств, указываются с округлением до 0,01 метра)	
	X	Y
1	2	3
3075	422030,60	1305505,38
3077	422030,92	1305538,38
3091	421998,86	1305538,68
3090	421998,54	1305505,68
3075	422030,60	1305505,38

Условный номер земельного участка ЗУ96.12

(указывается в случае, если предусматривается образование двух и более земельных участков)

Площадь земельного участка 1058 м^2

(указывается проектная площадь образуемого земельного участка, вычисленная с использованием технологических и программных средств, в том числе размещенных на официальном сайте федерального органа исполнительной власти, уполномоченного Правительством Российской Федерации на осуществление государственного кадастрового учета, государственной регистрации прав, ведение Единого государственного реестра недвижимости и предоставление сведений, содержащихся в Едином государственном реестре недвижимости, в информационно-телекоммуникационной сети "Интернет" (далее - официальный сайт), с округлением до 1 квадратного метра. Указанное значение площади земельного участка может быть уточнено при проведении кадастровых работ не более чем на десять процентов)

Обозначение характерных точек границ	Координаты, м (указываются в случае подготовки схемы расположения земельного участка с использованием технологических и программных средств, в том числе размещенных на официальном сайте. Значения координат, полученные с использованием указанных технологических и программных средств, указываются с округлением до 0,01 метра)	
	X	Y
1	2	3
3077	422030,92	1305538,38
3079	422031,23	1305571,38
3092	421999,17	1305571,68
3091	421998,86	1305538,68
3077	422030,92	1305538,38

Условный номер земельного участка ЗУ96.13

(указывается в случае, если предусматривается образование двух и более земельных участков)

Площадь земельного участка 1058 м^2

(указывается проектная площадь образуемого земельного участка, вычисленная с использованием технологических и программных средств, в том числе размещенных на официальном сайте федерального органа исполнительной власти, уполномоченного Правительством Российской Федерации на осуществление государственного кадастрового учета, государственной регистрации прав, ведение Единого государственного реестра недвижимости и предоставление сведений, содержащихся в Едином государственном реестре недвижимости, в информационно-телекоммуникационной сети "Интернет" (далее - официальный сайт), с округлением до 1 квадратного метра. Указанное значение площади земельного участка может быть уточнено при проведении кадастровых работ не более чем на десять процентов)

Обозначение характерных точек границ	Координаты, м (указываются в случае подготовки схемы расположения земельного участка с использованием технологических и программных средств, в том числе размещенных на официальном сайте. Значения координат, полученные с использованием указанных технологических и программных средств, указываются с округлением до 0,01 метра)	
	X	Y
1	2	3
3079	422031,23	1305571,38
3081	422031,55	1305604,38
3093	421999,49	1305604,68
3092	421999,17	1305571,68
3079	422031,23	1305571,38

Условный номер земельного участка ЗУ96.14

(указывается в случае, если предусматривается образование двух и более земельных участков)

Площадь земельного участка 1090 м^2

(указывается проектная площадь образуемого земельного участка, вычисленная с использованием технологических и программных средств, в том числе размещенных на официальном сайте федерального органа исполнительной власти, уполномоченного Правительством Российской Федерации на осуществление государственного кадастрового учета, государственной регистрации прав, ведение Единого государственного реестра недвижимости и предоставление сведений, содержащихся в Едином государственном реестре недвижимости, в информационно-телекоммуникационной сети "Интернет" (далее - официальный сайт), с округлением до 1 квадратного метра. Указанное значение площади земельного участка может быть уточнено при проведении кадастровых работ не более чем на десять процентов)

Обозначение характерных точек границ	Координаты, м (указываются в случае подготовки схемы расположения земельного участка с использованием технологических и программных средств, в том числе размещенных на официальном сайте. Значения координат, полученные с использованием указанных технологических и программных средств, указываются с округлением до 0,01 метра)	
	X	Y
1	2	3
3081	422031,55	1305604,38
3083	422031,87	1305638,37
3094	421999,81	1305638,67
3093	421999,49	1305604,68
3081	422031,55	1305604,38

Условный номер земельного участка ЗУ96.15

(указывается в случае, если предусматривается образование двух и более земельных участков)

Площадь земельного участка 1090 м^2

(указывается проектная площадь образуемого земельного участка, вычисленная с использованием технологических и программных средств, в том числе размещенных на официальном сайте федерального органа исполнительной власти, уполномоченного Правительством Российской Федерации на осуществление государственного кадастрового учета, государственной регистрации прав, ведение Единого государственного реестра недвижимости и предоставление сведений, содержащихся в Едином государственном реестре недвижимости, в информационно-телекоммуникационной сети "Интернет" (далее - официальный сайт), с округлением до 1 квадратного метра. Указанное значение площади земельного участка может быть уточнено при проведении кадастровых работ не более чем на десять процентов)

Обозначение характерных точек границ	Координаты, м (указываются в случае подготовки схемы расположения земельного участка с использованием технологических и программных средств, в том числе размещенных на официальном сайте. Значения координат, полученные с использованием указанных технологических и программных средств, указываются с округлением до 0,01 метра)	
	X	Y
1	2	3
3083	422031,87	1305638,37
3085	422032,20	1305672,36
3095	422000,14	1305672,66
3094	421999,81	1305638,67
3083	422031,87	1305638,37

Условный номер земельного участка ЗУ96.16

(указывается в случае, если предусматривается образование двух и более земельных участков)

Площадь земельного участка 1116 м^2

(указывается проектная площадь образуемого земельного участка, вычисленная с использованием технологических и программных средств, в том числе размещенных на официальном сайте федерального органа исполнительной власти, уполномоченного Правительством Российской Федерации на осуществление государственного кадастрового учета, государственной регистрации прав, ведение Единого государственного реестра недвижимости и предоставление сведений, содержащихся в Едином государственном реестре недвижимости, в информационно-телекоммуникационной сети "Интернет" (далее - официальный сайт), с округлением до 1 квадратного метра. Указанное значение площади земельного участка может быть уточнено при проведении кадастровых работ не более чем на десять процентов)

Обозначение характерных точек границ	Координаты, м (указываются в случае подготовки схемы расположения земельного участка с использованием технологических и программных средств, в том числе размещенных на официальном сайте. Значения координат, полученные с использованием указанных технологических и программных средств, указываются с округлением до 0,01 метра)	
	X	Y
1	2	3
3085	422032,20	1305672,36
3087	422032,53	1305707,16
3096	422000,47	1305707,47
3095	422000,14	1305672,66
3085	422032,20	1305672,36

Условный номер земельного участка :ЗУ177

(указывается в случае, если предусматривается образование двух и более земельных участков)

Площадь земельного участка 25674 м^2

(указывается проектная площадь образуемого земельного участка, вычисленная с использованием технологических и программных средств, в том числе размещенных на официальном сайте федерального органа исполнительной власти, уполномоченного Правительством Российской Федерации на осуществление государственного кадастрового учета, государственной регистрации прав, ведение Единого государственного реестра недвижимости и предоставление сведений, содержащихся в Едином государственном реестре недвижимости, в информационно-телекоммуникационной сети "Интернет" (далее - официальный сайт), с округлением до 1 квадратного метра. Указанное значение площади земельного участка может быть уточнено при проведении кадастровых работ не более чем на десять процентов)

Обозначение характерных точек границ	Координаты, м (указываются в случае подготовки схемы расположения земельного участка с использованием технологических и программных средств, в том числе размещенных на официальном сайте. Значения координат, полученные с использованием указанных технологических и программных средств, указываются с округлением до 0,01 метра)	
	X	Y
1	2	3
:ЗУ177(1)		
491	420765,43	1303322,45
492	420770,37	1303356,99
493	420766,98	1303356,98
494	420767,84	1303362,40
495	420738,78	1303367,50
496	420736,15	1303350,12
497	420733,15	1303348,14
498	420728,54	1303345,31
499	420730,90	1303341,94
500	420745,00	1303353,67
501	420747,50	1303351,04
502	420756,97	1303358,62
503	420764,65	1303348,39
504	420764,63	1303344,71
505	420756,94	1303338,62
506	420756,84	1303333,82
491	420765,43	1303322,45
:ЗУ177(2)		
507	421072,32	1304393,74
508	421094,94	1304516,77
509	421103,87	1304569,20
510	421094,03	1304542,62
511	421092,08	1304533,52
512	421082,30	1304535,60
513	421084,40	1304545,41
514	421100,11	1304587,05
515	421103,97	1304592,98

1	2	3
516	421112,59	1304628,64
517	421116,82	1304651,11
518	421121,47	1304671,58
519	421136,72	1304738,68
520	421151,56	1304774,69
521	421159,08	1304775,48
522	421119,93	1304781,74
523	421106,32	1304721,33
524	421099,01	1304691,20
525	421099,13	1304691,11
526	421102,41	1304683,64
527	421102,55	1304673,33
528	421098,98	1304653,53
529	421073,23	1304531,18
530	421060,19	1304533,66
531	421057,71	1304523,93
532	421071,28	1304521,31
533	421050,12	1304423,05
534	421047,62	1304423,49
535	421044,30	1304406,11
536	421041,69	1304393,74
537	421030,29	1304339,72
538	421018,43	1304283,49
539	421011,61	1304251,87
540	420989,06	1304147,29
541	420989,21	1304147,28
542	421014,93	1304153,49
543	421017,42	1304164,46
544	421021,04	1304187,92
545	421026,59	1304223,79
546	421031,13	1304243,14
547	421020,23	1304248,01
548	421029,00	1304290,70
549	421029,01	1304290,75
550	421033,95	1304313,89
551	421041,81	1304312,26
552	421037,89	1304289,34
553	421034,13	1304268,85
554	421031,02	1304251,97
555	421042,28	1304246,89
556	421036,41	1304221,88
557	421030,92	1304186,39
558	421027,25	1304162,59
559	421025,78	1304156,11
560	421030,43	1304157,23
561	421030,51	1304157,24
562	421030,44	1304157,39
563	421051,83	1304284,29
564	421069,07	1304291,04
565	421068,25	1304293,14
566	421058,83	1304318,40
567	421070,70	1304384,92
507	421072,32	1304393,74

1	2	3
568	421058,81	1304389,99
569	421064,10	1304409,12
570	421069,43	1304427,45
571	421073,12	1304444,74
572	421079,52	1304474,69
573	421087,35	1304511,34
574	421077,57	1304513,43
575	421069,74	1304476,78
576	421063,35	1304446,83
577	421059,73	1304429,89
578	421054,43	1304411,67
579	421052,16	1304403,44
580	421049,79	1304391,87
568	421058,81	1304389,99
581	421043,49	1304321,99
582	421050,51	1304359,62
583	421043,45	1304361,02
584	421035,71	1304323,47
581	421043,49	1304321,99
:ЗУ177(3)		
585	420888,44	1303581,42
586	420894,50	1303612,33
587	420895,00	1303612,26
588	420899,95	1303627,32
589	420901,91	1303636,00
590	420899,03	1303636,86
591	420905,52	1303658,74
592	420920,61	1303699,53
593	420929,33	1303742,88
594	420932,20	1303742,33
595	420941,20	1303787,49
596	420941,97	1303806,75
597	420953,82	1303873,44
598	420959,76	1303888,82
599	420957,45	1303895,12
600	420962,18	1303913,55
601	420979,05	1303994,15
481	420987,82	1303992,19
479	420996,91	1304030,58
602	420987,10	1304032,56
603	420992,77	1304061,23
604	420999,03	1304091,38
605	421001,09	1304101,01
606	420997,14	1304096,21
607	420992,23	1304075,18
608	420988,99	1304075,87
609	420969,84	1303984,82
610	420963,56	1303954,27
611	420958,22	1303929,98
612	420954,26	1303909,72
613	420947,86	1303880,55

1	2	3
614	420943,58	1303859,08
615	420934,94	1303825,81
616	420922,81	1303769,25
617	420913,68	1303727,50
618	420911,05	1303712,96
619	420892,81	1303627,61
620	420889,44	1303613,53
621	420887,58	1303605,75
622	420876,98	1303596,48
623	420877,03	1303592,75
624	420852,64	1303475,30
625	420841,41	1303421,29
626	420841,13	1303417,76
627	420839,88	1303401,90
628	420837,29	1303390,12
629	420831,87	1303373,06
630	420827,60	1303362,59
631	420825,64	1303358,40
632	420809,56	1303361,12
633	420801,07	1303362,56
634	420799,94	1303356,07
635	420816,09	1303354,22
636	420818,70	1303353,31
637	420820,53	1303349,64
638	420810,63	1303330,75
639	420797,89	1303310,89
640	420776,35	1303275,23
641	420774,72	1303275,56
642	420760,54	1303253,61
643	420764,22	1303243,42
644	420770,71	1303242,74
645	420777,01	1303242,11
646	420784,61	1303241,68
647	420797,28	1303241,49
648	420804,06	1303241,67
649	420810,43	1303241,98
650	420817,20	1303242,78
651	420823,23	1303243,31
652	420818,18	1303255,86
653	420814,90	1303263,99
654	420790,34	1303250,97
655	420789,95	1303251,71
656	420787,00	1303263,54
657	420814,20	1303316,35
658	420836,29	1303360,37
659	420849,89	1303387,98
660	420860,37	1303441,09
661	420864,20	1303458,62
662	420881,15	1303545,10
585	420888,44	1303581,42

Условный номер земельного участка :ЗУ97.1

(указывается в случае, если предусматривается образование двух и более земельных участков)

Площадь земельного участка 1031 м^2

(указывается проектная площадь образуемого земельного участка, вычисленная с использованием технологических и программных средств, в том числе размещенных на официальном сайте федерального органа исполнительной власти, уполномоченного Правительством Российской Федерации на осуществление государственного кадастрового учета, государственной регистрации прав, ведение Единого государственного реестра недвижимости и предоставление сведений, содержащихся в Едином государственном реестре недвижимости, в информационно-телекоммуникационной сети "Интернет" (далее - официальный сайт), с округлением до 1 квадратного метра. Указанное значение площади земельного участка может быть уточнено при проведении кадастровых работ не более чем на десять процентов)

Обозначение характерных точек границ	Координаты, м (указываются в случае подготовки схемы расположения земельного участка с использованием технологических и программных средств, в том числе размещенных на официальном сайте. Значения координат, полученные с использованием указанных технологических и программных средств, указываются с округлением до 0,01 метра)	
	X	Y
1	2	3
3097	421972,90	1305436,88
3098	421973,14	1305462,90
3099	421934,64	1305463,27
3100	421934,39	1305435,71
3097	421972,90	1305436,88

Условный номер земельного участка ЗУ97.2

(указывается в случае, если предусматривается образование двух и более земельных участков)

Площадь земельного участка 1040 м^2

(указывается проектная площадь образуемого земельного участка, вычисленная с использованием технологических и программных средств, в том числе размещенных на официальном сайте федерального органа исполнительной власти, уполномоченного Правительством Российской Федерации на осуществление государственного кадастрового учета, государственной регистрации прав, ведение Единого государственного реестра недвижимости и предоставление сведений, содержащихся в Едином государственном реестре недвижимости, в информационно-телекоммуникационной сети "Интернет" (далее - официальный сайт), с округлением до 1 квадратного метра. Указанное значение площади земельного участка может быть уточнено при проведении кадастровых работ не более чем на десять процентов)

Обозначение характерных точек границ	Координаты, м (указываются в случае подготовки схемы расположения земельного участка с использованием технологических и программных средств, в том числе размещенных на официальном сайте. Значения координат, полученные с использованием указанных технологических и программных средств, указываются с округлением до 0,01 метра)	
	X	Y
1	2	3
3098	421973,14	1305462,90
3101	421973,40	1305489,90
3102	421934,90	1305490,27
3099	421934,64	1305463,27
3098	421973,14	1305462,90

Условный номер земельного участка ЗУ97.3

(указывается в случае, если предусматривается образование двух и более земельных участков)

Площадь земельного участка 1039 м^2

(указывается проектная площадь образуемого земельного участка, вычисленная с использованием технологических и программных средств, в том числе размещенных на официальном сайте федерального органа исполнительной власти, уполномоченного Правительством Российской Федерации на осуществление государственного кадастрового учета, государственной регистрации прав, ведение Единого государственного реестра недвижимости и предоставление сведений, содержащихся в Едином государственном реестре недвижимости, в информационно-телекоммуникационной сети "Интернет" (далее - официальный сайт), с округлением до 1 квадратного метра. Указанное значение площади земельного участка может быть уточнено при проведении кадастровых работ не более чем на десять процентов)

Обозначение характерных точек границ	Координаты, м (указываются в случае подготовки схемы расположения земельного участка с использованием технологических и программных средств, в том числе размещенных на официальном сайте. Значения координат, полученные с использованием указанных технологических и программных средств, указываются с округлением до 0,01 метра)	
	X	Y
1	2	3
3101	421973,40	1305489,90
3103	421973,66	1305516,90
3104	421935,17	1305517,27
3102	421934,90	1305490,27
3101	421973,40	1305489,90

Условный номер земельного участка ЗУ97.4

(указывается в случае, если предусматривается образование двух и более земельных участков)

Площадь земельного участка 1039 м^2

(указывается проектная площадь образуемого земельного участка, вычисленная с использованием технологических и программных средств, в том числе размещенных на официальном сайте федерального органа исполнительной власти, уполномоченного Правительством Российской Федерации на осуществление государственного кадастрового учета, государственной регистрации прав, ведение Единого государственного реестра недвижимости и предоставление сведений, содержащихся в Едином государственном реестре недвижимости, в информационно-телекоммуникационной сети "Интернет" (далее - официальный сайт), с округлением до 1 квадратного метра. Указанное значение площади земельного участка может быть уточнено при проведении кадастровых работ не более чем на десять процентов)

Обозначение характерных точек границ	Координаты, м (указываются в случае подготовки схемы расположения земельного участка с использованием технологических и программных средств, в том числе размещенных на официальном сайте. Значения координат, полученные с использованием указанных технологических и программных средств, указываются с округлением до 0,01 метра)	
	X	Y
1	2	3
3103	421973,66	1305516,90
3105	421973,92	1305543,90
3106	421935,43	1305544,27
3104	421935,17	1305517,27
3103	421973,66	1305516,90

Условный номер земельного участка :ЗУ97.5

(указывается в случае, если предусматривается образование двух и более земельных участков)

Площадь земельного участка 1039 м^2

(указывается проектная площадь образуемого земельного участка, вычисленная с использованием технологических и программных средств, в том числе размещенных на официальном сайте федерального органа исполнительной власти, уполномоченного Правительством Российской Федерации на осуществление государственного кадастрового учета, государственной регистрации прав, ведение Единого государственного реестра недвижимости и предоставление сведений, содержащихся в Едином государственном реестре недвижимости, в информационно-телекоммуникационной сети "Интернет" (далее - официальный сайт), с округлением до 1 квадратного метра. Указанное значение площади земельного участка может быть уточнено при проведении кадастровых работ не более чем на десять процентов)

Обозначение характерных точек границ	Координаты, м (указываются в случае подготовки схемы расположения земельного участка с использованием технологических и программных средств, в том числе размещенных на официальном сайте. Значения координат, полученные с использованием указанных технологических и программных средств, указываются с округлением до 0,01 метра)	
	X	Y
1	2	3
3105	421973,92	1305543,90
3107	421974,18	1305570,90
3108	421935,69	1305571,27
3106	421935,43	1305544,27
3105	421973,92	1305543,90

Условный номер земельного участка ЗУ97.6

(указывается в случае, если предусматривается образование двух и более земельных участков)

Площадь земельного участка 1039 м^2

(указывается проектная площадь образуемого земельного участка, вычисленная с использованием технологических и программных средств, в том числе размещенных на официальном сайте федерального органа исполнительной власти, уполномоченного Правительством Российской Федерации на осуществление государственного кадастрового учета, государственной регистрации прав, ведение Единого государственного реестра недвижимости и предоставление сведений, содержащихся в Едином государственном реестре недвижимости, в информационно-телекоммуникационной сети "Интернет" (далее - официальный сайт), с округлением до 1 квадратного метра. Указанное значение площади земельного участка может быть уточнено при проведении кадастровых работ не более чем на десять процентов)

Обозначение характерных точек границ	Координаты, м (указываются в случае подготовки схемы расположения земельного участка с использованием технологических и программных средств, в том числе размещенных на официальном сайте. Значения координат, полученные с использованием указанных технологических и программных средств, указываются с округлением до 0,01 метра)	
	X	Y
1	2	3
3107	421974,18	1305570,90
3109	421974,44	1305597,90
3110	421935,95	1305598,27
3108	421935,69	1305571,27
3107	421974,18	1305570,90

Условный номер земельного участка ЗУ97.7

(указывается в случае, если предусматривается образование двух и более земельных участков)

Площадь земельного участка 1039 м^2

(указывается проектная площадь образуемого земельного участка, вычисленная с использованием технологических и программных средств, в том числе размещенных на официальном сайте федерального органа исполнительной власти, уполномоченного Правительством Российской Федерации на осуществление государственного кадастрового учета, государственной регистрации прав, ведение Единого государственного реестра недвижимости и предоставление сведений, содержащихся в Едином государственном реестре недвижимости, в информационно-телекоммуникационной сети "Интернет" (далее - официальный сайт), с округлением до 1 квадратного метра. Указанное значение площади земельного участка может быть уточнено при проведении кадастровых работ не более чем на десять процентов)

Обозначение характерных точек границ	Координаты, м (указываются в случае подготовки схемы расположения земельного участка с использованием технологических и программных средств, в том числе размещенных на официальном сайте. Значения координат, полученные с использованием указанных технологических и программных средств, указываются с округлением до 0,01 метра)	
	X	Y
1	2	3
3109	421974,44	1305597,90
3111	421974,70	1305624,90
3112	421936,21	1305625,27
3110	421935,95	1305598,27
3109	421974,44	1305597,90

Условный номер земельного участка ЗУ97.8

(указывается в случае, если предусматривается образование двух и более земельных участков)

Площадь земельного участка 1039 м^2

(указывается проектная площадь образуемого земельного участка, вычисленная с использованием технологических и программных средств, в том числе размещенных на официальном сайте федерального органа исполнительной власти, уполномоченного Правительством Российской Федерации на осуществление государственного кадастрового учета, государственной регистрации прав, ведение Единого государственного реестра недвижимости и предоставление сведений, содержащихся в Едином государственном реестре недвижимости, в информационно-телекоммуникационной сети "Интернет" (далее - официальный сайт), с округлением до 1 квадратного метра. Указанное значение площади земельного участка может быть уточнено при проведении кадастровых работ не более чем на десять процентов)

Обозначение характерных точек границ	Координаты, м (указываются в случае подготовки схемы расположения земельного участка с использованием технологических и программных средств, в том числе размещенных на официальном сайте. Значения координат, полученные с использованием указанных технологических и программных средств, указываются с округлением до 0,01 метра)	
	X	Y
1	2	3
3111	421974,70	1305624,90
3113	421974,95	1305651,90
3114	421936,47	1305652,27
3112	421936,21	1305625,27
3111	421974,70	1305624,90

Условный номер земельного участка ЗУ97.9

(указывается в случае, если предусматривается образование двух и более земельных участков)

Площадь земельного участка 1039 м^2

(указывается проектная площадь образуемого земельного участка, вычисленная с использованием технологических и программных средств, в том числе размещенных на официальном сайте федерального органа исполнительной власти, уполномоченного Правительством Российской Федерации на осуществление государственного кадастрового учета, государственной регистрации прав, ведение Единого государственного реестра недвижимости и предоставление сведений, содержащихся в Едином государственном реестре недвижимости, в информационно-телекоммуникационной сети "Интернет" (далее - официальный сайт), с округлением до 1 квадратного метра. Указанное значение площади земельного участка может быть уточнено при проведении кадастровых работ не более чем на десять процентов)

Обозначение характерных точек границ	Координаты, м (указываются в случае подготовки схемы расположения земельного участка с использованием технологических и программных средств, в том числе размещенных на официальном сайте. Значения координат, полученные с использованием указанных технологических и программных средств, указываются с округлением до 0,01 метра)	
	X	Y
1	2	3
3113	421974,95	1305651,90
3115	421975,21	1305678,90
3116	421936,73	1305679,27
3114	421936,47	1305652,27
3113	421974,95	1305651,90

Условный номер земельного участка ЗУ97.10

(указывается в случае, если предусматривается образование двух и более земельных участков)

Площадь земельного участка 1109 м^2

(указывается проектная площадь образуемого земельного участка, вычисленная с использованием технологических и программных средств, в том числе размещенных на официальном сайте федерального органа исполнительной власти, уполномоченного Правительством Российской Федерации на осуществление государственного кадастрового учета, государственной регистрации прав, ведение Единого государственного реестра недвижимости и предоставление сведений, содержащихся в Едином государственном реестре недвижимости, в информационно-телекоммуникационной сети "Интернет" (далее - официальный сайт), с округлением до 1 квадратного метра. Указанное значение площади земельного участка может быть уточнено при проведении кадастровых работ не более чем на десять процентов)

Обозначение характерных точек границ	Координаты, м (указываются в случае подготовки схемы расположения земельного участка с использованием технологических и программных средств, в том числе размещенных на официальном сайте. Значения координат, полученные с использованием указанных технологических и программных средств, указываются с округлением до 0,01 метра)	
	X	Y
1	2	3
3115	421975,21	1305678,90
3117	421975,48	1305707,71
3118	421937,00	1305708,08
3116	421936,73	1305679,27
3115	421975,21	1305678,90

Условный номер земельного участка ЗУ97.11

(указывается в случае, если предусматривается образование двух и более земельных участков)

Площадь земельного участка 1145 м^2

(указывается проектная площадь образуемого земельного участка, вычисленная с использованием технологических и программных средств, в том числе размещенных на официальном сайте федерального органа исполнительной власти, уполномоченного Правительством Российской Федерации на осуществление государственного кадастрового учета, государственной регистрации прав, ведение Единого государственного реестра недвижимости и предоставление сведений, содержащихся в Едином государственном реестре недвижимости, в информационно-телекоммуникационной сети "Интернет" (далее - официальный сайт), с округлением до 1 квадратного метра. Указанное значение площади земельного участка может быть уточнено при проведении кадастровых работ не более чем на десять процентов)

Обозначение характерных точек границ	Координаты, м (указываются в случае подготовки схемы расположения земельного участка с использованием технологических и программных средств, в том числе размещенных на официальном сайте. Значения координат, полученные с использованием указанных технологических и программных средств, указываются с округлением до 0,01 метра)	
	X	Y
1	2	3
3100	421934,39	1305435,71
3099	421934,64	1305463,27
3119	421894,33	1305463,65
3120	421894,05	1305434,38
3121	421896,76	1305434,49
3100	421934,39	1305435,71

Условный номер земельного участка ЗУ97.12

(указывается в случае, если предусматривается образование двух и более земельных участков)

Площадь земельного участка 1088 м^2

(указывается проектная площадь образуемого земельного участка, вычисленная с использованием технологических и программных средств, в том числе размещенных на официальном сайте федерального органа исполнительной власти, уполномоченного Правительством Российской Федерации на осуществление государственного кадастрового учета, государственной регистрации прав, ведение Единого государственного реестра недвижимости и предоставление сведений, содержащихся в Едином государственном реестре недвижимости, в информационно-телекоммуникационной сети "Интернет" (далее - официальный сайт), с округлением до 1 квадратного метра. Указанное значение площади земельного участка может быть уточнено при проведении кадастровых работ не более чем на десять процентов)

Обозначение характерных точек границ	Координаты, м (указываются в случае подготовки схемы расположения земельного участка с использованием технологических и программных средств, в том числе размещенных на официальном сайте. Значения координат, полученные с использованием указанных технологических и программных средств, указываются с округлением до 0,01 метра)	
	X	Y
1	2	3
3099	421934,64	1305463,27
3102	421934,90	1305490,27
3122	421894,59	1305490,65
3119	421894,33	1305463,65
3099	421934,64	1305463,27

Условный номер земельного участка ЗУ97.13

(указывается в случае, если предусматривается образование двух и более земельных участков)

Площадь земельного участка 1089 м^2

(указывается проектная площадь образуемого земельного участка, вычисленная с использованием технологических и программных средств, в том числе размещенных на официальном сайте федерального органа исполнительной власти, уполномоченного Правительством Российской Федерации на осуществление государственного кадастрового учета, государственной регистрации прав, ведение Единого государственного реестра недвижимости и предоставление сведений, содержащихся в Едином государственном реестре недвижимости, в информационно-телекоммуникационной сети "Интернет" (далее - официальный сайт), с округлением до 1 квадратного метра. Указанное значение площади земельного участка может быть уточнено при проведении кадастровых работ не более чем на десять процентов)

Обозначение характерных точек границ	Координаты, м (указываются в случае подготовки схемы расположения земельного участка с использованием технологических и программных средств, в том числе размещенных на официальном сайте. Значения координат, полученные с использованием указанных технологических и программных средств, указываются с округлением до 0,01 метра)	
	X	Y
1	2	3
3102	421934,90	1305490,27
3104	421935,17	1305517,27
3123	421894,84	1305517,65
3122	421894,59	1305490,65
3102	421934,90	1305490,27

Условный номер земельного участка ЗУ97.14

(указывается в случае, если предусматривается образование двух и более земельных участков)

Площадь земельного участка 1089 м^2

(указывается проектная площадь образуемого земельного участка, вычисленная с использованием технологических и программных средств, в том числе размещенных на официальном сайте федерального органа исполнительной власти, уполномоченного Правительством Российской Федерации на осуществление государственного кадастрового учета, государственной регистрации прав, ведение Единого государственного реестра недвижимости и предоставление сведений, содержащихся в Едином государственном реестре недвижимости, в информационно-телекоммуникационной сети "Интернет" (далее - официальный сайт), с округлением до 1 квадратного метра. Указанное значение площади земельного участка может быть уточнено при проведении кадастровых работ не более чем на десять процентов)

Обозначение характерных точек границ	Координаты, м (указываются в случае подготовки схемы расположения земельного участка с использованием технологических и программных средств, в том числе размещенных на официальном сайте. Значения координат, полученные с использованием указанных технологических и программных средств, указываются с округлением до 0,01 метра)	
	X	Y
1	2	3
3104	421935,17	1305517,27
3106	421935,43	1305544,27
3124	421895,10	1305544,65
3123	421894,84	1305517,65
3104	421935,17	1305517,27

Условный номер земельного участка ЗУ97.15

(указывается в случае, если предусматривается образование двух и более земельных участков)

Площадь земельного участка 1089 м^2

(указывается проектная площадь образуемого земельного участка, вычисленная с использованием технологических и программных средств, в том числе размещенных на официальном сайте федерального органа исполнительной власти, уполномоченного Правительством Российской Федерации на осуществление государственного кадастрового учета, государственной регистрации прав, ведение Единого государственного реестра недвижимости и предоставление сведений, содержащихся в Едином государственном реестре недвижимости, в информационно-телекоммуникационной сети "Интернет" (далее - официальный сайт), с округлением до 1 квадратного метра. Указанное значение площади земельного участка может быть уточнено при проведении кадастровых работ не более чем на десять процентов)

Обозначение характерных точек границ	Координаты, м (указываются в случае подготовки схемы расположения земельного участка с использованием технологических и программных средств, в том числе размещенных на официальном сайте. Значения координат, полученные с использованием указанных технологических и программных средств, указываются с округлением до 0,01 метра)	
	X	Y
1	2	3
3106	421935,43	1305544,27
3108	421935,69	1305571,27
3125	421895,36	1305571,65
3124	421895,10	1305544,65
3106	421935,43	1305544,27

Условный номер земельного участка ЗУ97.16

(указывается в случае, если предусматривается образование двух и более земельных участков)

Площадь земельного участка 1089 м^2

(указывается проектная площадь образуемого земельного участка, вычисленная с использованием технологических и программных средств, в том числе размещенных на официальном сайте федерального органа исполнительной власти, уполномоченного Правительством Российской Федерации на осуществление государственного кадастрового учета, государственной регистрации прав, ведение Единого государственного реестра недвижимости и предоставление сведений, содержащихся в Едином государственном реестре недвижимости, в информационно-телекоммуникационной сети "Интернет" (далее - официальный сайт), с округлением до 1 квадратного метра. Указанное значение площади земельного участка может быть уточнено при проведении кадастровых работ не более чем на десять процентов)

Обозначение характерных точек границ	Координаты, м (указываются в случае подготовки схемы расположения земельного участка с использованием технологических и программных средств, в том числе размещенных на официальном сайте. Значения координат, полученные с использованием указанных технологических и программных средств, указываются с округлением до 0,01 метра)	
	X	Y
1	2	3
3108	421935,69	1305571,27
3110	421935,95	1305598,27
3126	421895,62	1305598,65
3125	421895,36	1305571,65
3108	421935,69	1305571,27

Условный номер земельного участка ЗУ97.17

(указывается в случае, если предусматривается образование двух и более земельных участков)

Площадь земельного участка 1089 м^2

(указывается проектная площадь образуемого земельного участка, вычисленная с использованием технологических и программных средств, в том числе размещенных на официальном сайте федерального органа исполнительной власти, уполномоченного Правительством Российской Федерации на осуществление государственного кадастрового учета, государственной регистрации прав, ведение Единого государственного реестра недвижимости и предоставление сведений, содержащихся в Едином государственном реестре недвижимости, в информационно-телекоммуникационной сети "Интернет" (далее - официальный сайт), с округлением до 1 квадратного метра. Указанное значение площади земельного участка может быть уточнено при проведении кадастровых работ не более чем на десять процентов)

Обозначение характерных точек границ	Координаты, м (указываются в случае подготовки схемы расположения земельного участка с использованием технологических и программных средств, в том числе размещенных на официальном сайте. Значения координат, полученные с использованием указанных технологических и программных средств, указываются с округлением до 0,01 метра)	
	X	Y
1	2	3
3110	421935,95	1305598,27
3112	421936,21	1305625,27
3127	421895,88	1305625,65
3126	421895,62	1305598,65
3110	421935,95	1305598,27

Условный номер земельного участка ЗУ97.18

(указывается в случае, если предусматривается образование двух и более земельных участков)

Площадь земельного участка 1089 м^2

(указывается проектная площадь образуемого земельного участка, вычисленная с использованием технологических и программных средств, в том числе размещенных на официальном сайте федерального органа исполнительной власти, уполномоченного Правительством Российской Федерации на осуществление государственного кадастрового учета, государственной регистрации прав, ведение Единого государственного реестра недвижимости и предоставление сведений, содержащихся в Едином государственном реестре недвижимости, в информационно-телекоммуникационной сети "Интернет" (далее - официальный сайт), с округлением до 1 квадратного метра. Указанное значение площади земельного участка может быть уточнено при проведении кадастровых работ не более чем на десять процентов)

Обозначение характерных точек границ	Координаты, м (указываются в случае подготовки схемы расположения земельного участка с использованием технологических и программных средств, в том числе размещенных на официальном сайте. Значения координат, полученные с использованием указанных технологических и программных средств, указываются с округлением до 0,01 метра)	
	X	Y
1	2	3
3112	421936,21	1305625,27
3114	421936,47	1305652,27
3128	421896,14	1305652,65
3127	421895,88	1305625,65
3112	421936,21	1305625,27

Условный номер земельного участка ЗУ97.19

(указывается в случае, если предусматривается образование двух и более земельных участков)

Площадь земельного участка 1089 м^2

(указывается проектная площадь образуемого земельного участка, вычисленная с использованием технологических и программных средств, в том числе размещенных на официальном сайте федерального органа исполнительной власти, уполномоченного Правительством Российской Федерации на осуществление государственного кадастрового учета, государственной регистрации прав, ведение Единого государственного реестра недвижимости и предоставление сведений, содержащихся в Едином государственном реестре недвижимости, в информационно-телекоммуникационной сети "Интернет" (далее - официальный сайт), с округлением до 1 квадратного метра. Указанное значение площади земельного участка может быть уточнено при проведении кадастровых работ не более чем на десять процентов)

Обозначение характерных точек границ	Координаты, м (указываются в случае подготовки схемы расположения земельного участка с использованием технологических и программных средств, в том числе размещенных на официальном сайте. Значения координат, полученные с использованием указанных технологических и программных средств, указываются с округлением до 0,01 метра)	
	X	Y
1	2	3
3114	421936,47	1305652,27
3116	421936,73	1305679,27
3129	421896,40	1305679,65
3128	421896,14	1305652,65
3114	421936,47	1305652,27

Условный номер земельного участка ЗУ97.20

(указывается в случае, если предусматривается образование двух и более земельных участков)

Площадь земельного участка 1162 м^2

(указывается проектная площадь образуемого земельного участка, вычисленная с использованием технологических и программных средств, в том числе размещенных на официальном сайте федерального органа исполнительной власти, уполномоченного Правительством Российской Федерации на осуществление государственного кадастрового учета, государственной регистрации прав, ведение Единого государственного реестра недвижимости и предоставление сведений, содержащихся в Едином государственном реестре недвижимости, в информационно-телекоммуникационной сети "Интернет" (далее - официальный сайт), с округлением до 1 квадратного метра. Указанное значение площади земельного участка может быть уточнено при проведении кадастровых работ не более чем на десять процентов)

Обозначение характерных точек границ	Координаты, м (указываются в случае подготовки схемы расположения земельного участка с использованием технологических и программных средств, в том числе размещенных на официальном сайте. Значения координат, полученные с использованием указанных технологических и программных средств, указываются с округлением до 0,01 метра)	
	X	Y
1	2	3
3116	421936,73	1305679,27
3118	421937,00	1305708,08
3130	421896,67	1305708,47
3129	421896,40	1305679,65
3116	421936,73	1305679,27

Условный номер земельного участка ЗУ99.1

(указывается в случае, если предусматривается образование двух и более земельных участков)

Площадь земельного участка 1006 м^2

(указывается проектная площадь образуемого земельного участка, вычисленная с использованием технологических и программных средств, в том числе размещенных на официальном сайте федерального органа исполнительной власти, уполномоченного Правительством Российской Федерации на осуществление государственного кадастрового учета, государственной регистрации прав, ведение Единого государственного реестра недвижимости и предоставление сведений, содержащихся в Едином государственном реестре недвижимости, в информационно-телекоммуникационной сети "Интернет" (далее - официальный сайт), с округлением до 1 квадратного метра. Указанное значение площади земельного участка может быть уточнено при проведении кадастровых работ не более чем на десять процентов)

Обозначение характерных точек границ	Координаты, м (указываются в случае подготовки схемы расположения земельного участка с использованием технологических и программных средств, в том числе размещенных на официальном сайте. Значения координат, полученные с использованием указанных технологических и программных средств, указываются с округлением до 0,01 метра)	
	X	Y
1	2	3
3131	421869,06	1305433,80
3132	421869,44	1305473,78
3133	421844,19	1305474,02
3134	421844,50	1305433,23
3131	421869,06	1305433,80

Условный номер земельного участка ЗУ99.2

(указывается в случае, если предусматривается образование двух и более земельных участков)

Площадь земельного участка 1030 м^2

(указывается проектная площадь образуемого земельного участка, вычисленная с использованием технологических и программных средств, в том числе размещенных на официальном сайте федерального органа исполнительной власти, уполномоченного Правительством Российской Федерации на осуществление государственного кадастрового учета, государственной регистрации прав, ведение Единого государственного реестра недвижимости и предоставление сведений, содержащихся в Едином государственном реестре недвижимости, в информационно-телекоммуникационной сети "Интернет" (далее - официальный сайт), с округлением до 1 квадратного метра. Указанное значение площади земельного участка может быть уточнено при проведении кадастровых работ не более чем на десять процентов)

Обозначение характерных точек границ	Координаты, м (указываются в случае подготовки схемы расположения земельного участка с использованием технологических и программных средств, в том числе размещенных на официальном сайте. Значения координат, полученные с использованием указанных технологических и программных средств, указываются с округлением до 0,01 метра)	
	X	Y
1	2	3
3134	421844,50	1305433,23
3133	421844,19	1305474,02
3135	421819,18	1305474,26
3136	421819,50	1305432,66
3137	421836,10	1305433,04
3134	421844,50	1305433,23

Условный номер земельного участка ЗУ99.3

(указывается в случае, если предусматривается образование двух и более земельных участков)

Площадь земельного участка 1050 м^2

(указывается проектная площадь образуемого земельного участка, вычисленная с использованием технологических и программных средств, в том числе размещенных на официальном сайте федерального органа исполнительной власти, уполномоченного Правительством Российской Федерации на осуществление государственного кадастрового учета, государственной регистрации прав, ведение Единого государственного реестра недвижимости и предоставление сведений, содержащихся в Едином государственном реестре недвижимости, в информационно-телекоммуникационной сети "Интернет" (далее - официальный сайт), с округлением до 1 квадратного метра. Указанное значение площади земельного участка может быть уточнено при проведении кадастровых работ не более чем на десять процентов)

Обозначение характерных точек границ	Координаты, м (указываются в случае подготовки схемы расположения земельного участка с использованием технологических и программных средств, в том числе размещенных на официальном сайте. Значения координат, полученные с использованием указанных технологических и программных средств, указываются с округлением до 0,01 метра)	
	X	Y
1	2	3
3136	421819,50	1305432,66
3135	421819,18	1305474,26
3138	421794,18	1305474,50
3139	421794,50	1305432,08
3136	421819,50	1305432,66

Условный номер земельного участка ЗУ99.4

(указывается в случае, если предусматривается образование двух и более земельных участков)

Площадь земельного участка 1071 м^2

(указывается проектная площадь образуемого земельного участка, вычисленная с использованием технологических и программных средств, в том числе размещенных на официальном сайте федерального органа исполнительной власти, уполномоченного Правительством Российской Федерации на осуществление государственного кадастрового учета, государственной регистрации прав, ведение Единого государственного реестра недвижимости и предоставление сведений, содержащихся в Едином государственном реестре недвижимости, в информационно-телекоммуникационной сети "Интернет" (далее - официальный сайт), с округлением до 1 квадратного метра. Указанное значение площади земельного участка может быть уточнено при проведении кадастровых работ не более чем на десять процентов)

Обозначение характерных точек границ	Координаты, м (указываются в случае подготовки схемы расположения земельного участка с использованием технологических и программных средств, в том числе размещенных на официальном сайте. Значения координат, полученные с использованием указанных технологических и программных средств, указываются с округлением до 0,01 метра)	
	X	Y
1	2	3
3139	421794,50	1305432,08
3138	421794,18	1305474,50
3140	421769,17	1305474,74
3141	421769,50	1305431,50
3139	421794,50	1305432,08

Условный номер земельного участка ЗУ99.6

(указывается в случае, если предусматривается образование двух и более земельных участков)

Площадь земельного участка 1112 м^2

(указывается проектная площадь образуемого земельного участка, вычисленная с использованием технологических и программных средств, в том числе размещенных на официальном сайте федерального органа исполнительной власти, уполномоченного Правительством Российской Федерации на осуществление государственного кадастрового учета, государственной регистрации прав, ведение Единого государственного реестра недвижимости и предоставление сведений, содержащихся в Едином государственном реестре недвижимости, в информационно-телекоммуникационной сети "Интернет" (далее - официальный сайт), с округлением до 1 квадратного метра. Указанное значение площади земельного участка может быть уточнено при проведении кадастровых работ не более чем на десять процентов)

Обозначение характерных точек границ	Координаты, м (указываются в случае подготовки схемы расположения земельного участка с использованием технологических и программных средств, в том числе размещенных на официальном сайте. Значения координат, полученные с использованием указанных технологических и программных средств, указываются с округлением до 0,01 метра)	
	X	Y
1	2	3
3142	421744,50	1305430,92
3143	421744,16	1305474,98
3144	421719,15	1305475,22
3145	421719,49	1305430,34
3142	421744,50	1305430,92

Условный номер земельного участка ЗУ99.5

(указывается в случае, если предусматривается образование двух и более земельных участков)

Площадь земельного участка 1092 м^2

(указывается проектная площадь образуемого земельного участка, вычисленная с использованием технологических и программных средств, в том числе размещенных на официальном сайте федерального органа исполнительной власти, уполномоченного Правительством Российской Федерации на осуществление государственного кадастрового учета, государственной регистрации прав, ведение Единого государственного реестра недвижимости и предоставление сведений, содержащихся в Едином государственном реестре недвижимости, в информационно-телекоммуникационной сети "Интернет" (далее - официальный сайт), с округлением до 1 квадратного метра. Указанное значение площади земельного участка может быть уточнено при проведении кадастровых работ не более чем на десять процентов)

Обозначение характерных точек границ	Координаты, м (указываются в случае подготовки схемы расположения земельного участка с использованием технологических и программных средств, в том числе размещенных на официальном сайте. Значения координат, полученные с использованием указанных технологических и программных средств, указываются с округлением до 0,01 метра)	
	X	Y
1	2	3
3141	421769,50	1305431,50
3140	421769,17	1305474,74
3143	421744,16	1305474,98
3142	421744,50	1305430,92
3141	421769,50	1305431,50

Условный номер земельного участка ЗУ99.7

(указывается в случае, если предусматривается образование двух и более земельных участков)

Площадь земельного участка 1133 м^2

(указывается проектная площадь образуемого земельного участка, вычисленная с использованием технологических и программных средств, в том числе размещенных на официальном сайте федерального органа исполнительной власти, уполномоченного Правительством Российской Федерации на осуществление государственного кадастрового учета, государственной регистрации прав, ведение Единого государственного реестра недвижимости и предоставление сведений, содержащихся в Едином государственном реестре недвижимости, в информационно-телекоммуникационной сети "Интернет" (далее - официальный сайт), с округлением до 1 квадратного метра. Указанное значение площади земельного участка может быть уточнено при проведении кадастровых работ не более чем на десять процентов)

Обозначение характерных точек границ	Координаты, м (указываются в случае подготовки схемы расположения земельного участка с использованием технологических и программных средств, в том числе размещенных на официальном сайте. Значения координат, полученные с использованием указанных технологических и программных средств, указываются с округлением до 0,01 метра)	
	X	Y
1	2	3
3145	421719,49	1305430,34
3144	421719,15	1305475,22
3146	421694,14	1305475,46
3147	421694,49	1305429,76
3145	421719,49	1305430,34

Условный номер земельного участка ЗУ99.8

(указывается в случае, если предусматривается образование двух и более земельных участков)

Площадь земельного участка 1153 м^2

(указывается проектная площадь образуемого земельного участка, вычисленная с использованием технологических и программных средств, в том числе размещенных на официальном сайте федерального органа исполнительной власти, уполномоченного Правительством Российской Федерации на осуществление государственного кадастрового учета, государственной регистрации прав, ведение Единого государственного реестра недвижимости и предоставление сведений, содержащихся в Едином государственном реестре недвижимости, в информационно-телекоммуникационной сети "Интернет" (далее - официальный сайт), с округлением до 1 квадратного метра. Указанное значение площади земельного участка может быть уточнено при проведении кадастровых работ не более чем на десять процентов)

Обозначение характерных точек границ	Координаты, м (указываются в случае подготовки схемы расположения земельного участка с использованием технологических и программных средств, в том числе размещенных на официальном сайте. Значения координат, полученные с использованием указанных технологических и программных средств, указываются с округлением до 0,01 метра)	
	X	Y
1	2	3
3147	421694,49	1305429,76
3146	421694,14	1305475,46
3148	421669,13	1305475,70
3149	421669,48	1305429,18
3147	421694,49	1305429,76

Условный номер земельного участка ЗУ99.9

(указывается в случае, если предусматривается образование двух и более земельных участков)

Площадь земельного участка 1054 м^2

(указывается проектная площадь образуемого земельного участка, вычисленная с использованием технологических и программных средств, в том числе размещенных на официальном сайте федерального органа исполнительной власти, уполномоченного Правительством Российской Федерации на осуществление государственного кадастрового учета, государственной регистрации прав, ведение Единого государственного реестра недвижимости и предоставление сведений, содержащихся в Едином государственном реестре недвижимости, в информационно-телекоммуникационной сети "Интернет" (далее - официальный сайт), с округлением до 1 квадратного метра. Указанное значение площади земельного участка может быть уточнено при проведении кадастровых работ не более чем на десять процентов)

Обозначение характерных точек границ	Координаты, м (указываются в случае подготовки схемы расположения земельного участка с использованием технологических и программных средств, в том числе размещенных на официальном сайте. Значения координат, полученные с использованием указанных технологических и программных средств, указываются с округлением до 0,01 метра)	
	X	Y
1	2	3
3149	421669,48	1305429,18
3148	421669,13	1305475,70
3150	421646,64	1305475,91
3151	421647,01	1305428,66
3149	421669,48	1305429,18

Условный номер земельного участка ЗУ99.10

(указывается в случае, если предусматривается образование двух и более земельных участков)

Площадь земельного участка 1131 м^2

(указывается проектная площадь образуемого земельного участка, вычисленная с использованием технологических и программных средств, в том числе размещенных на официальном сайте федерального органа исполнительной власти, уполномоченного Правительством Российской Федерации на осуществление государственного кадастрового учета, государственной регистрации прав, ведение Единого государственного реестра недвижимости и предоставление сведений, содержащихся в Едином государственном реестре недвижимости, в информационно-телекоммуникационной сети "Интернет" (далее - официальный сайт), с округлением до 1 квадратного метра. Указанное значение площади земельного участка может быть уточнено при проведении кадастровых работ не более чем на десять процентов)

Обозначение характерных точек границ	Координаты, м (указываются в случае подготовки схемы расположения земельного участка с использованием технологических и программных средств, в том числе размещенных на официальном сайте. Значения координат, полученные с использованием указанных технологических и программных средств, указываются с округлением до 0,01 метра)	
	X	Y
1	2	3
3151	421647,01	1305428,66
3150	421646,64	1305475,91
3152	421623,31	1305476,13
3153	421622,85	1305428,10
3151	421647,01	1305428,66

Условный номер земельного участка ЗУ99.11

(указывается в случае, если предусматривается образование двух и более земельных участков)

Площадь земельного участка 1051 м^2

(указывается проектная площадь образуемого земельного участка, вычисленная с использованием технологических и программных средств, в том числе размещенных на официальном сайте федерального органа исполнительной власти, уполномоченного Правительством Российской Федерации на осуществление государственного кадастрового учета, государственной регистрации прав, ведение Единого государственного реестра недвижимости и предоставление сведений, содержащихся в Едином государственном реестре недвижимости, в информационно-телекоммуникационной сети "Интернет" (далее - официальный сайт), с округлением до 1 квадратного метра. Указанное значение площади земельного участка может быть уточнено при проведении кадастровых работ не более чем на десять процентов)

Обозначение характерных точек границ	Координаты, м (указываются в случае подготовки схемы расположения земельного участка с использованием технологических и программных средств, в том числе размещенных на официальном сайте. Значения координат, полученные с использованием указанных технологических и программных средств, указываются с округлением до 0,01 метра)	
	X	Y
1	2	3
3132	421869,44	1305473,78
3154	421869,83	1305514,83
3155	421843,87	1305515,08
3133	421844,19	1305474,02
3132	421869,44	1305473,78

Условный номер земельного участка ЗУ99.12

(указывается в случае, если предусматривается образование двух и более земельных участков)

Площадь земельного участка 1027 м^2

(указывается проектная площадь образуемого земельного участка, вычисленная с использованием технологических и программных средств, в том числе размещенных на официальном сайте федерального органа исполнительной власти, уполномоченного Правительством Российской Федерации на осуществление государственного кадастрового учета, государственной регистрации прав, ведение Единого государственного реестра недвижимости и предоставление сведений, содержащихся в Едином государственном реестре недвижимости, в информационно-телекоммуникационной сети "Интернет" (далее - официальный сайт), с округлением до 1 квадратного метра. Указанное значение площади земельного участка может быть уточнено при проведении кадастровых работ не более чем на десять процентов)

Обозначение характерных точек границ	Координаты, м (указываются в случае подготовки схемы расположения земельного участка с использованием технологических и программных средств, в том числе размещенных на официальном сайте. Значения координат, полученные с использованием указанных технологических и программных средств, указываются с округлением до 0,01 метра)	
	X	Y
1	2	3
3133	421844,19	1305474,02
3155	421843,87	1305515,08
3156	421818,87	1305515,32
3135	421819,18	1305474,26
3133	421844,19	1305474,02

Условный номер земельного участка ЗУ99.13

(указывается в случае, если предусматривается образование двух и более земельных участков)

Площадь земельного участка 1027 м^2

(указывается проектная площадь образуемого земельного участка, вычисленная с использованием технологических и программных средств, в том числе размещенных на официальном сайте федерального органа исполнительной власти, уполномоченного Правительством Российской Федерации на осуществление государственного кадастрового учета, государственной регистрации прав, ведение Единого государственного реестра недвижимости и предоставление сведений, содержащихся в Едином государственном реестре недвижимости, в информационно-телекоммуникационной сети "Интернет" (далее - официальный сайт), с округлением до 1 квадратного метра. Указанное значение площади земельного участка может быть уточнено при проведении кадастровых работ не более чем на десять процентов)

Обозначение характерных точек границ	Координаты, м (указываются в случае подготовки схемы расположения земельного участка с использованием технологических и программных средств, в том числе размещенных на официальном сайте. Значения координат, полученные с использованием указанных технологических и программных средств, указываются с округлением до 0,01 метра)	
	X	Y
1	2	3
3135	421819,18	1305474,26
3156	421818,87	1305515,32
3157	421793,86	1305515,56
3138	421794,18	1305474,50
3135	421819,18	1305474,26

Условный номер земельного участка ЗУ99.14

(указывается в случае, если предусматривается образование двух и более земельных участков)

Площадь земельного участка 1027 м^2

(указывается проектная площадь образуемого земельного участка, вычисленная с использованием технологических и программных средств, в том числе размещенных на официальном сайте федерального органа исполнительной власти, уполномоченного Правительством Российской Федерации на осуществление государственного кадастрового учета, государственной регистрации прав, ведение Единого государственного реестра недвижимости и предоставление сведений, содержащихся в Едином государственном реестре недвижимости, в информационно-телекоммуникационной сети "Интернет" (далее - официальный сайт), с округлением до 1 квадратного метра. Указанное значение площади земельного участка может быть уточнено при проведении кадастровых работ не более чем на десять процентов)

Обозначение характерных точек границ	Координаты, м (указываются в случае подготовки схемы расположения земельного участка с использованием технологических и программных средств, в том числе размещенных на официальном сайте. Значения координат, полученные с использованием указанных технологических и программных средств, указываются с округлением до 0,01 метра)	
	X	Y
1	2	3
3138	421794,18	1305474,50
3157	421793,86	1305515,56
3158	421768,85	1305515,80
3140	421769,17	1305474,74
3138	421794,18	1305474,50

Условный номер земельного участка ЗУ99.15

(указывается в случае, если предусматривается образование двух и более земельных участков)

Площадь земельного участка 1027 м^2

(указывается проектная площадь образуемого земельного участка, вычисленная с использованием технологических и программных средств, в том числе размещенных на официальном сайте федерального органа исполнительной власти, уполномоченного Правительством Российской Федерации на осуществление государственного кадастрового учета, государственной регистрации прав, ведение Единого государственного реестра недвижимости и предоставление сведений, содержащихся в Едином государственном реестре недвижимости, в информационно-телекоммуникационной сети "Интернет" (далее - официальный сайт), с округлением до 1 квадратного метра. Указанное значение площади земельного участка может быть уточнено при проведении кадастровых работ не более чем на десять процентов)

Обозначение характерных точек границ	Координаты, м (указываются в случае подготовки схемы расположения земельного участка с использованием технологических и программных средств, в том числе размещенных на официальном сайте. Значения координат, полученные с использованием указанных технологических и программных средств, указываются с округлением до 0,01 метра)	
	X	Y
1	2	3
3140	421769,17	1305474,74
3158	421768,85	1305515,80
3159	421743,85	1305516,04
3143	421744,16	1305474,98
3140	421769,17	1305474,74

Условный номер земельного участка ЗУ99.16

(указывается в случае, если предусматривается образование двух и более земельных участков)

Площадь земельного участка 1027 м^2

(указывается проектная площадь образуемого земельного участка, вычисленная с использованием технологических и программных средств, в том числе размещенных на официальном сайте федерального органа исполнительной власти, уполномоченного Правительством Российской Федерации на осуществление государственного кадастрового учета, государственной регистрации прав, ведение Единого государственного реестра недвижимости и предоставление сведений, содержащихся в Едином государственном реестре недвижимости, в информационно-телекоммуникационной сети "Интернет" (далее - официальный сайт), с округлением до 1 квадратного метра. Указанное значение площади земельного участка может быть уточнено при проведении кадастровых работ не более чем на десять процентов)

Обозначение характерных точек границ	Координаты, м (указываются в случае подготовки схемы расположения земельного участка с использованием технологических и программных средств, в том числе размещенных на официальном сайте. Значения координат, полученные с использованием указанных технологических и программных средств, указываются с округлением до 0,01 метра)	
	X	Y
1	2	3
3143	421744,16	1305474,98
3159	421743,85	1305516,04
3160	421718,83	1305516,28
3144	421719,15	1305475,22
3143	421744,16	1305474,98

Условный номер земельного участка :ЗУ214

(указывается в случае, если предусматривается образование двух и более земельных участков)

Площадь земельного участка 9060 м^2

(указывается проектная площадь образуемого земельного участка, вычисленная с использованием технологических и программных средств, в том числе размещенных на официальном сайте федерального органа исполнительной власти, уполномоченного Правительством Российской Федерации на осуществление государственного кадастрового учета, государственной регистрации прав, ведение Единого государственного реестра недвижимости и предоставление сведений, содержащихся в Едином государственном реестре недвижимости, в информационно-телекоммуникационной сети "Интернет" (далее - официальный сайт), с округлением до 1 квадратного метра. Указанное значение площади земельного участка может быть уточнено при проведении кадастровых работ не более чем на десять процентов)

Обозначение характерных точек границ	Координаты, м (указываются в случае подготовки схемы расположения земельного участка с использованием технологических и программных средств, в том числе размещенных на официальном сайте. Значения координат, полученные с использованием указанных технологических и программных средств, указываются с округлением до 0,01 метра)	
	X	Y
1	2	3
:ЗУ214(1)		
663	423486,13	1303068,73
664	423489,41	1303076,18
665	423447,72	1303100,70
666	423426,96	1303110,84
667	423407,76	1303122,39
668	423387,46	1303133,39
669	423367,26	1303144,79
670	423346,69	1303156,04
671	423326,49	1303167,99
672	423294,19	1303186,29
673	423291,54	1303179,02
674	423292,41	1303178,53
675	423323,61	1303161,15
676	423343,32	1303147,10
677	423362,67	1303135,43
678	423383,14	1303124,53
679	423390,63	1303120,51
680	423403,10	1303113,59
681	423402,82	1303113,25
682	423403,66	1303112,72
683	423406,99	1303110,91
684	423407,44	1303110,76
685	423407,53	1303110,94
686	423411,13	1303108,93
687	423411,97	1303108,45
688	423412,47	1303108,11
689	423421,33	1303103,36
690	423423,04	1303102,39
691	423428,22	1303100,33
692	423437,82	1303095,28
693	423443,16	1303091,85
694	423443,60	1303091,97
695	423449,59	1303088,36
696	423449,87	1303087,80
697	423456,75	1303083,92
698	423456,82	1303084,10
699	423458,22	1303083,61
700	423461,06	1303082,30
701	423463,99	1303080,95
663	423486,13	1303068,73
:ЗУ214(2)		
702	423277,67	1303182,29

1	2	3
703	423281,04	1303193,51
704	423274,91	1303196,72
705	423272,67	1303193,28
706	423267,36	1303196,07
707	423269,50	1303199,62
708	423266,89	1303201,01
709	423258,72	1303205,37
710	423257,82	1303205,87
711	423253,14	1303208,11
712	423236,30	1303217,46
713	423217,44	1303227,94
714	423212,25	1303231,35
715	423209,96	1303232,66
716	423207,82	1303233,81
717	423206,69	1303234,54
718	423199,55	1303238,60
719	423199,54	1303238,87
720	423198,03	1303239,64
721	423194,62	1303241,13
722	423189,16	1303244,12
723	423176,92	1303250,80
724	423175,38	1303251,44
725	423171,59	1303253,74
726	423171,34	1303253,50
727	423166,43	1303256,23
728	423158,42	1303260,66
729	423148,81	1303265,81
730	423144,94	1303266,38
731	423136,47	1303271,04
732	423134,09	1303273,72
733	423129,15	1303276,07
734	423125,34	1303278,27
735	423126,71	1303280,44
736	423099,92	1303294,80
737	423096,41	1303297,61
738	423093,44	1303299,17
739	423092,56	1303299,73
740	423089,82	1303301,02
741	423085,05	1303303,64
742	423081,58	1303305,74
743	423079,59	1303307,32
744	423073,73	1303309,98
745	423073,85	1303310,49
746	423071,86	1303311,56
747	423072,75	1303312,92
748	423071,88	1303312,75
749	423070,51	1303313,54
750	423069,97	1303313,83
751	423066,85	1303315,42
752	423063,75	1303310,00
753	423040,69	1303323,13
754	423039,47	1303323,82
755	423040,10	1303324,89

1	2	3
756	423037,46	1303326,69
757	423028,93	1303331,48
758	423026,87	1303332,36
759	423025,31	1303333,33
760	423024,32	1303334,13
761	423018,94	1303337,17
762	423015,45	1303338,80
763	423013,46	1303339,71
764	423003,16	1303345,33
765	423001,07	1303346,55
766	422992,95	1303351,07
767	422991,84	1303351,65
768	422989,89	1303352,72
769	422986,41	1303354,54
770	422952,11	1303373,12
771	422948,77	1303362,42
772	422975,49	1303348,21
773	422991,36	1303338,88
774	422994,20	1303337,21
775	423007,88	1303329,18
776	423009,92	1303327,94
777	423010,94	1303327,36
778	423011,15	1303327,23
779	423022,82	1303321,18
780	423022,93	1303321,36
781	423024,88	1303320,37
782	423024,90	1303320,36
783	423042,36	1303310,71
6	423059,24	1303301,71
5	423089,27	1303284,08
784	423120,11	1303267,98
785	423121,45	1303267,26
786	423128,25	1303263,52
787	423130,02	1303262,63
788	423132,41	1303261,21
789	423134,50	1303260,07
790	423137,95	1303258,19
791	423138,57	1303257,94
792	423138,97	1303257,76
793	423142,31	1303255,82
794	423143,21	1303255,34
795	423144,10	1303254,84
796	423145,03	1303254,37
797	423153,79	1303249,66
798	423154,03	1303249,52
799	423157,27	1303247,78
800	423158,24	1303247,25
801	423161,81	1303245,26
802	423170,83	1303240,26
803	423172,85	1303239,03
804	423172,99	1303239,01
805	423175,14	1303237,82
806	423175,28	1303237,76

1	2	3
807	423193,87	1303228,02
808	423196,09	1303226,84
809	423195,91	1303226,50
810	423210,04	1303218,84
811	423212,30	1303217,36
812	423228,36	1303208,59
813	423245,54	1303199,39
702	423277,67	1303182,29
:ЗУ214(3)		
814	423696,94	1302951,24
815	423704,21	1302966,29
816	423695,65	1302970,68
817	423686,22	1302976,44
818	423682,34	1302978,97
819	423676,93	1302981,86
820	423665,98	1302987,38
821	423664,15	1302984,29
822	423643,09	1302994,59
823	423623,85	1303004,42
824	423620,29	1303006,17
825	423617,07	1303008,12
826	423608,35	1303012,84
827	423584,97	1303027,57
828	423578,53	1303031,03
829	423570,79	1303035,12
830	423563,07	1303039,46
831	423552,10	1303044,99
832	423536,21	1303053,52
833	423527,53	1303057,98
834	423528,44	1303059,55
835	423517,52	1303065,58
836	423510,23	1303069,62
837	423505,74	1303060,46
838	423519,30	1303053,14
839	423530,49	1303046,99
840	423529,54	1303044,75
841	423530,03	1303044,50
842	423533,36	1303042,85
843	423534,56	1303042,58
844	423535,48	1303042,09
845	423537,22	1303041,17
846	423536,78	1303040,24
847	423544,93	1303036,02
848	423546,94	1303035,20
849	423549,71	1303033,68
850	423549,57	1303033,44
851	423560,99	1303027,13
852	423561,10	1303027,33
853	423569,45	1303022,63
854	423591,71	1303010,35
855	423614,50	1302998,09
856	423623,86	1302993,72
857	423636,11	1302986,31

1	2	3
858	423648,57	1302979,71
859	423659,67	1302973,23
860	423679,20	1302963,33
861	423687,12	1302959,23
862	423687,96	1302958,82
863	423695,49	1302954,53
864	423694,18	1302951,87
814	423696,94	1302951,24

Условный номер земельного участка ЗУ99.17

(указывается в случае, если предусматривается образование двух и более земельных участков)

Площадь земельного участка 1027 м^2

(указывается проектная площадь образуемого земельного участка, вычисленная с использованием технологических и программных средств, в том числе размещенных на официальном сайте федерального органа исполнительной власти, уполномоченного Правительством Российской Федерации на осуществление государственного кадастрового учета, государственной регистрации прав, ведение Единого государственного реестра недвижимости и предоставление сведений, содержащихся в Едином государственном реестре недвижимости, в информационно-телекоммуникационной сети "Интернет" (далее - официальный сайт), с округлением до 1 квадратного метра. Указанное значение площади земельного участка может быть уточнено при проведении кадастровых работ не более чем на десять процентов)

Обозначение характерных точек границ	Координаты, м (указываются в случае подготовки схемы расположения земельного участка с использованием технологических и программных средств, в том числе размещенных на официальном сайте. Значения координат, полученные с использованием указанных технологических и программных средств, указываются с округлением до 0,01 метра)	
	X	Y
1	2	3
3144	421719,15	1305475,22
3160	421718,83	1305516,28
3161	421693,82	1305516,51
3146	421694,14	1305475,46
3144	421719,15	1305475,22

Условный номер земельного участка :ЗУ216

(указывается в случае, если предусматривается образование двух и более земельных участков)

Площадь земельного участка 26051 м^2

(указывается проектная площадь образуемого земельного участка, вычисленная с использованием технологических и программных средств, в том числе размещенных на официальном сайте федерального органа исполнительной власти, уполномоченного Правительством Российской Федерации на осуществление государственного кадастрового учета, государственной регистрации прав, ведение Единого государственного реестра недвижимости и предоставление сведений, содержащихся в Едином государственном реестре недвижимости, в информационно-телекоммуникационной сети "Интернет" (далее - официальный сайт), с округлением до 1 квадратного метра. Указанное значение площади земельного участка может быть уточнено при проведении кадастровых работ не более чем на десять процентов)

Обозначение характерных точек границ	Координаты, м (указываются в случае подготовки схемы расположения земельного участка с использованием технологических и программных средств, в том числе размещенных на официальном сайте. Значения координат, полученные с использованием указанных технологических и программных средств, указываются с округлением до 0,01 метра)	
	X	Y
1	2	3
:ЗУ216(1)		
883	423890,69	1302017,16
884	423891,05	1302019,34
885	423894,59	1302040,58
886	423889,96	1302043,09
887	423890,50	1302044,38
888	423872,74	1302054,83
889	423873,97	1302057,14
890	423847,53	1302074,15
891	423844,80	1302075,68
892	423841,02	1302077,98
893	423841,05	1302078,17
894	423833,33	1302083,27
895	423833,06	1302082,95
896	423832,19	1302083,35
897	423831,57	1302083,69
898	423830,80	1302084,27
899	423827,67	1302085,81
900	423814,14	1302095,11

1	2	3
901	423807,20	1302099,94
902	423801,08	1302103,93
903	423799,81	1302104,92
904	423784,32	1302114,61
905	423769,58	1302125,30
906	423769,65	1302125,40
907	423768,09	1302126,56
908	423763,12	1302129,53
909	423762,86	1302129,10
910	423760,42	1302130,66
911	423758,67	1302131,76
912	423756,54	1302133,17
913	423755,19	1302133,99
914	423755,88	1302134,67
915	423753,63	1302135,83
916	423744,04	1302141,74
917	423741,15	1302143,73
918	423734,96	1302147,90
919	423730,48	1302150,74
920	423724,56	1302154,18
921	423709,70	1302130,75
922	423710,70	1302130,11
923	423718,15	1302125,14
924	423729,03	1302117,39
925	423728,75	1302116,99
926	423729,76	1302116,16
927	423732,18	1302114,55
928	423734,05	1302113,30
929	423734,67	1302114,24
930	423736,16	1302113,24
931	423735,53	1302112,32
932	423740,24	1302109,16
933	423741,20	1302108,57
934	423743,59	1302107,07
935	423758,29	1302097,04
936	423760,52	1302096,61
937	423766,81	1302092,51
938	423771,08	1302089,67
939	423770,71	1302089,13
940	423777,96	1302084,58
941	423778,56	1302085,56
942	423779,80	1302084,84
943	423788,97	1302079,50
944	423793,98	1302076,54
945	423795,03	1302075,84
946	423804,26	1302070,43
947	423812,35	1302065,87
948	423824,24	1302058,75
949	423830,16	1302055,12
950	423823,68	1302037,29
951	423820,31	1302034,39
952	423818,06	1302033,79
953	423825,35	1302032,23

1	2	3
954	423831,27	1302030,87
955	423835,54	1302047,91
956	423845,59	1302046,17
957	423863,30	1302037,62
958	423868,86	1302034,88
959	423866,27	1302022,79
960	423867,98	1302022,39
961	423883,92	1302018,72
883	423890,69	1302017,16
:ЗУ216(2)		
962	423681,93	1302148,48
963	423681,64	1302148,67
964	423696,15	1302172,52
965	423692,17	1302174,86
966	423684,22	1302179,90
967	423677,93	1302184,18
968	423676,69	1302185,13
969	423668,81	1302190,09
970	423662,74	1302193,94
971	423655,98	1302198,49
972	423655,38	1302199,03
973	423651,49	1302201,56
974	423648,08	1302203,43
975	423647,72	1302202,87
976	423633,02	1302212,23
977	423633,40	1302212,90
978	423631,24	1302214,32
979	423625,26	1302218,07
980	423624,80	1302218,29
981	423621,08	1302220,49
982	423619,29	1302221,79
983	423618,18	1302222,47
984	423605,96	1302230,16
985	423604,69	1302230,88
986	423602,20	1302232,45
987	423600,81	1302233,07
988	423598,43	1302234,42
989	423584,46	1302243,74
990	423576,77	1302248,97
991	423572,50	1302251,62
992	423569,54	1302253,99
993	423569,15	1302254,29
994	423565,53	1302256,72
995	423558,70	1302261,44
996	423556,59	1302262,93
997	423555,29	1302263,85
998	423547,26	1302268,75
999	423540,74	1302272,98
1000	423540,07	1302273,36
1001	423532,32	1302278,02
1002	423532,45	1302278,27
1003	423532,13	1302278,47
1004	423529,36	1302280,29

1	2	3
1005	423529,12	1302280,39
1006	423526,48	1302282,09
1007	423525,74	1302282,55
1008	423525,12	1302283,00
1009	423517,46	1302287,33
1010	423514,69	1302289,24
1011	423510,42	1302291,89
1012	423510,14	1302292,01
1013	423504,45	1302295,66
1014	423493,57	1302301,71
1015	423478,12	1302275,80
1016	423487,90	1302270,06
1017	423493,42	1302266,77
1018	423498,69	1302263,44
1019	423499,60	1302262,86
1020	423501,19	1302261,79
1021	423505,29	1302258,33
1022	423506,22	1302258,19
1023	423515,38	1302252,19
1024	423518,58	1302250,08
1025	423520,89	1302248,37
1026	423524,00	1302246,53
1027	423542,21	1302235,96
1028	423542,10	1302235,74
1029	423542,84	1302235,30
1030	423545,83	1302233,45
1031	423547,85	1302231,99
1032	423555,98	1302226,95
1033	423561,49	1302223,54
1034	423569,21	1302218,90
1035	423570,04	1302218,29
1036	423578,88	1302212,74
1037	423585,17	1302208,52
1038	423593,56	1302202,89
1039	423604,21	1302199,44
1040	423622,62	1302187,70
1041	423640,85	1302176,10
1042	423660,61	1302161,71
1043	423666,27	1302158,26
1044	423678,04	1302150,90
1045	423680,87	1302149,15
962	423681,93	1302148,48
:ЗУ216(3)		
1046	423451,56	1302291,65
1047	423460,87	1302321,17
1048	423459,62	1302321,80
1049	423451,55	1302326,11
1050	423450,54	1302324,08
1051	423423,54	1302338,54
1052	423420,62	1302340,48
1053	423417,08	1302342,40
1054	423416,33	1302342,73
1055	423411,61	1302345,50

1	2	3
1056	423402,89	1302351,08
1057	423401,49	1302350,46
1058	423388,45	1302358,87
1059	423387,93	1302359,91
1060	423369,49	1302371,19
1061	423368,79	1302371,71
1062	423365,45	1302373,58
1063	423363,88	1302374,48
1064	423363,09	1302375,01
1065	423362,35	1302375,40
1066	423362,84	1302376,41
1067	423357,25	1302379,62
1068	423358,05	1302380,97
1069	423352,87	1302383,96
1070	423352,18	1302384,38
1071	423352,30	1302384,59
1072	423348,23	1302386,91
1073	423344,78	1302388,88
1074	423344,41	1302388,21
1075	423335,54	1302393,22
1076	423335,89	1302393,85
1077	423333,24	1302395,33
1078	423332,88	1302394,70
1079	423314,57	1302404,58
1080	423314,97	1302405,24
1081	423314,29	1302405,61
1082	423307,22	1302409,59
1083	423306,25	1302408,52
1084	423304,39	1302409,52
1085	423304,58	1302409,87
1086	423303,57	1302410,45
1087	423301,28	1302411,76
1119	423301,02	1302411,29
1120	423299,83	1302411,99
1121	423295,85	1302414,15
1122	423296,17	1302414,90
1123	423295,57	1302415,24
1124	423277,63	1302425,50
1125	423268,85	1302430,41
1126	423267,09	1302431,34
1127	423259,61	1302435,50
1128	423245,57	1302439,02
1129	423244,59	1302437,79
1130	423226,37	1302447,55
1131	423190,63	1302466,89
1132	423185,91	1302469,49
1133	423184,20	1302471,30
1134	423181,05	1302475,36
1135	423180,22	1302477,30
1136	423179,83	1302476,57
1137	423165,14	1302486,07
1138	423162,66	1302489,53
1139	423157,94	1302492,28

1	2	3
1140	423156,61	1302493,08
1141	423154,54	1302494,44
1142	423153,69	1302495,09
1143	423147,06	1302498,68
1144	423146,73	1302497,78
1145	423128,48	1302507,50
1146	423124,95	1302501,18
1147	423113,12	1302508,00
1148	423112,92	1302507,63
1149	423111,96	1302505,87
1150	423104,62	1302509,97
1151	423101,34	1302511,87
1152	423094,05	1302516,07
1153	423068,97	1302530,16
1154	423063,94	1302533,20
1155	423055,77	1302537,65
1156	423009,46	1302563,18
1157	423007,86	1302566,69
1158	422997,19	1302545,76
1159	423006,51	1302540,73
1160	423028,05	1302528,45
1161	423034,72	1302525,28
1162	423056,56	1302514,84
1163	423072,67	1302507,14
1164	423109,61	1302485,28
1165	423123,36	1302477,48
1166	423147,66	1302463,71
1167	423182,13	1302444,17
1168	423187,61	1302441,68
1169	423200,34	1302434,54
1170	423218,81	1302424,17
1171	423230,33	1302417,92
1172	423267,14	1302398,00
1173	423268,68	1302397,10
1174	423287,76	1302386,05
1175	423325,20	1302365,34
1176	423325,51	1302365,23
1177	423342,06	1302356,18
1178	423372,97	1302336,61
1179	423375,76	1302335,19
1180	423376,36	1302334,88
1181	423391,85	1302326,27
1182	423427,75	1302304,92
1046	423451,56	1302291,65

Условный номер земельного участка ЗУ99.18

(указывается в случае, если предусматривается образование двух и более земельных участков)

Площадь земельного участка 1026 м^2

(указывается проектная площадь образуемого земельного участка, вычисленная с использованием технологических и программных средств, в том числе размещенных на официальном сайте федерального органа исполнительной власти, уполномоченного Правительством Российской Федерации на осуществление государственного кадастрового учета, государственной регистрации прав, ведение Единого государственного реестра недвижимости и предоставление сведений, содержащихся в Едином государственном реестре недвижимости, в информационно-телекоммуникационной сети "Интернет" (далее - официальный сайт), с округлением до 1 квадратного метра. Указанное значение площади земельного участка может быть уточнено при проведении кадастровых работ не более чем на десять процентов)

Обозначение характерных точек границ	Координаты, м (указываются в случае подготовки схемы расположения земельного участка с использованием технологических и программных средств, в том числе размещенных на официальном сайте. Значения координат, полученные с использованием указанных технологических и программных средств, указываются с округлением до 0,01 метра)	
	X	Y
1	2	3
3146	421694,14	1305475,46
3161	421693,82	1305516,51
3162	421668,82	1305516,75
3148	421669,13	1305475,70
3146	421694,14	1305475,46

Условный номер земельного участка ЗУ99.19

(указывается в случае, если предусматривается образование двух и более земельных участков)

Площадь земельного участка 923 м^2

(указывается проектная площадь образуемого земельного участка, вычисленная с использованием технологических и программных средств, в том числе размещенных на официальном сайте федерального органа исполнительной власти, уполномоченного Правительством Российской Федерации на осуществление государственного кадастрового учета, государственной регистрации прав, ведение Единого государственного реестра недвижимости и предоставление сведений, содержащихся в Едином государственном реестре недвижимости, в информационно-телекоммуникационной сети "Интернет" (далее - официальный сайт), с округлением до 1 квадратного метра. Указанное значение площади земельного участка может быть уточнено при проведении кадастровых работ не более чем на десять процентов)

Обозначение характерных точек границ	Координаты, м (указываются в случае подготовки схемы расположения земельного участка с использованием технологических и программных средств, в том числе размещенных на официальном сайте. Значения координат, полученные с использованием указанных технологических и программных средств, указываются с округлением до 0,01 метра)	
	X	Y
1	2	3
3148	421669,13	1305475,70
3162	421668,82	1305516,75
3163	421646,33	1305516,96
3150	421646,64	1305475,91
3148	421669,13	1305475,70

Условный номер земельного участка :ЗУ219

(указывается в случае, если предусматривается образование двух и более земельных участков)

Площадь земельного участка 1053 м^2

(указывается проектная площадь образуемого земельного участка, вычисленная с использованием технологических и программных средств, в том числе размещенных на официальном сайте федерального органа исполнительной власти, уполномоченного Правительством Российской Федерации на осуществление государственного кадастрового учета, государственной регистрации прав, ведение Единого государственного реестра недвижимости и предоставление сведений, содержащихся в Едином государственном реестре недвижимости, в информационно-телекоммуникационной сети "Интернет" (далее - официальный сайт), с округлением до 1 квадратного метра. Указанное значение площади земельного участка может быть уточнено при проведении кадастровых работ не более чем на десять процентов)

Обозначение характерных точек границ	Координаты, м (указываются в случае подготовки схемы расположения земельного участка с использованием технологических и программных средств, в том числе размещенных на официальном сайте. Значения координат, полученные с использованием указанных технологических и программных средств, указываются с округлением до 0,01 метра)	
	X	Y
1	2	3
865	422118,55	1304874,57
866	422118,23	1304895,32
867	422097,94	1304895,11
868	422097,95	1304901,53
869	422096,37	1304948,59
870	422088,81	1304950,84
871	422089,05	1304947,58
872	422089,21	1304945,53
873	422089,53	1304941,22
874	422089,27	1304936,18
875	422089,60	1304923,16
876	422091,43	1304895,73
877	422092,29	1304883,70

1	2	3
878	422101,42	1304870,06
879	422104,45	1304863,91
880	422107,64	1304857,43
881	422114,69	1304860,32
882	422108,23	1304873,70
865	422118,55	1304874,57

Условный номер земельного участка ЗУ99.20

(указывается в случае, если предусматривается образование двух и более земельных участков)

Площадь земельного участка 943 м^2

(указывается проектная площадь образуемого земельного участка, вычисленная с использованием технологических и программных средств, в том числе размещенных на официальном сайте федерального органа исполнительной власти, уполномоченного Правительством Российской Федерации на осуществление государственного кадастрового учета, государственной регистрации прав, ведение Единого государственного реестра недвижимости и предоставление сведений, содержащихся в Едином государственном реестре недвижимости, в информационно-телекоммуникационной сети "Интернет" (далее - официальный сайт), с округлением до 1 квадратного метра. Указанное значение площади земельного участка может быть уточнено при проведении кадастровых работ не более чем на десять процентов)

Обозначение характерных точек границ	Координаты, м (указываются в случае подготовки схемы расположения земельного участка с использованием технологических и программных средств, в том числе размещенных на официальном сайте. Значения координат, полученные с использованием указанных технологических и программных средств, указываются с округлением до 0,01 метра)	
	X	Y
1	2	3
3150	421646,64	1305475,91
3163	421646,33	1305516,96
3164	421623,70	1305517,17
3152	421623,31	1305476,13
3150	421646,64	1305475,91

Условный номер земельного участка ЗУ100.1

(указывается в случае, если предусматривается образование двух и более земельных участков)

Площадь земельного участка 1073 м^2

(указывается проектная площадь образуемого земельного участка, вычисленная с использованием технологических и программных средств, в том числе размещенных на официальном сайте федерального органа исполнительной власти, уполномоченного Правительством Российской Федерации на осуществление государственного кадастрового учета, государственной регистрации прав, ведение Единого государственного реестра недвижимости и предоставление сведений, содержащихся в Едином государственном реестре недвижимости, в информационно-телекоммуникационной сети "Интернет" (далее - официальный сайт), с округлением до 1 квадратного метра. Указанное значение площади земельного участка может быть уточнено при проведении кадастровых работ не более чем на десять процентов)

Обозначение характерных точек границ	Координаты, м (указываются в случае подготовки схемы расположения земельного участка с использованием технологических и программных средств, в том числе размещенных на официальном сайте. Значения координат, полученные с использованием указанных технологических и программных средств, указываются с округлением до 0,01 метра)	
	X	Y
1	2	3
3165	421870,07	1305539,82
3166	421870,36	1305570,48
3167	421835,36	1305570,81
3168	421835,07	1305540,15
3165	421870,07	1305539,82

Условный номер земельного участка ЗУ100.2

(указывается в случае, если предусматривается образование двух и более земельных участков)

Площадь земельного участка 1073 м^2

(указывается проектная площадь образуемого земельного участка, вычисленная с использованием технологических и программных средств, в том числе размещенных на официальном сайте федерального органа исполнительной власти, уполномоченного Правительством Российской Федерации на осуществление государственного кадастрового учета, государственной регистрации прав, ведение Единого государственного реестра недвижимости и предоставление сведений, содержащихся в Едином государственном реестре недвижимости, в информационно-телекоммуникационной сети "Интернет" (далее - официальный сайт), с округлением до 1 квадратного метра. Указанное значение площади земельного участка может быть уточнено при проведении кадастровых работ не более чем на десять процентов)

Обозначение характерных точек границ	Координаты, м (указываются в случае подготовки схемы расположения земельного участка с использованием технологических и программных средств, в том числе размещенных на официальном сайте. Значения координат, полученные с использованием указанных технологических и программных средств, указываются с округлением до 0,01 метра)	
	X	Y
1	2	3
3168	421835,07	1305540,15
3167	421835,36	1305570,81
3169	421800,37	1305571,14
3170	421800,08	1305540,48
3168	421835,07	1305540,15

Условный номер земельного участка :ЗУ100.3

(указывается в случае, если предусматривается образование двух и более земельных участков)

Площадь земельного участка 1073 м^2

(указывается проектная площадь образуемого земельного участка, вычисленная с использованием технологических и программных средств, в том числе размещенных на официальном сайте федерального органа исполнительной власти, уполномоченного Правительством Российской Федерации на осуществление государственного кадастрового учета, государственной регистрации прав, ведение Единого государственного реестра недвижимости и предоставление сведений, содержащихся в Едином государственном реестре недвижимости, в информационно-телекоммуникационной сети "Интернет" (далее - официальный сайт), с округлением до 1 квадратного метра. Указанное значение площади земельного участка может быть уточнено при проведении кадастровых работ не более чем на десять процентов)

Обозначение характерных точек границ	Координаты, м (указываются в случае подготовки схемы расположения земельного участка с использованием технологических и программных средств, в том числе размещенных на официальном сайте. Значения координат, полученные с использованием указанных технологических и программных средств, указываются с округлением до 0,01 метра)	
	X	Y
1	2	3
3170	421800,08	1305540,48
3169	421800,37	1305571,14
3171	421765,37	1305571,47
3172	421765,08	1305540,81
3170	421800,08	1305540,48

Условный номер земельного участка ЗУ100.4

(указывается в случае, если предусматривается образование двух и более земельных участков)

Площадь земельного участка 1073 м^2

(указывается проектная площадь образуемого земельного участка, вычисленная с использованием технологических и программных средств, в том числе размещенных на официальном сайте федерального органа исполнительной власти, уполномоченного Правительством Российской Федерации на осуществление государственного кадастрового учета, государственной регистрации прав, ведение Единого государственного реестра недвижимости и предоставление сведений, содержащихся в Едином государственном реестре недвижимости, в информационно-телекоммуникационной сети "Интернет" (далее - официальный сайт), с округлением до 1 квадратного метра. Указанное значение площади земельного участка может быть уточнено при проведении кадастровых работ не более чем на десять процентов)

Обозначение характерных точек границ	Координаты, м (указываются в случае подготовки схемы расположения земельного участка с использованием технологических и программных средств, в том числе размещенных на официальном сайте. Значения координат, полученные с использованием указанных технологических и программных средств, указываются с округлением до 0,01 метра)	
	X	Y
1	2	3
3172	421765,08	1305540,81
3171	421765,37	1305571,47
3173	421730,38	1305571,80
3174	421730,09	1305541,14
3172	421765,08	1305540,81

Условный номер земельного участка ЗУ100.5

(указывается в случае, если предусматривается образование двух и более земельных участков)

Площадь земельного участка 1073 м^2

(указывается проектная площадь образуемого земельного участка, вычисленная с использованием технологических и программных средств, в том числе размещенных на официальном сайте федерального органа исполнительной власти, уполномоченного Правительством Российской Федерации на осуществление государственного кадастрового учета, государственной регистрации прав, ведение Единого государственного реестра недвижимости и предоставление сведений, содержащихся в Едином государственном реестре недвижимости, в информационно-телекоммуникационной сети "Интернет" (далее - официальный сайт), с округлением до 1 квадратного метра. Указанное значение площади земельного участка может быть уточнено при проведении кадастровых работ не более чем на десять процентов)

Обозначение характерных точек границ	Координаты, м (указываются в случае подготовки схемы расположения земельного участка с использованием технологических и программных средств, в том числе размещенных на официальном сайте. Значения координат, полученные с использованием указанных технологических и программных средств, указываются с округлением до 0,01 метра)	
	X	Y
1	2	3
3174	421730,09	1305541,14
3173	421730,38	1305571,80
3175	421695,38	1305572,14
3176	421695,09	1305541,48
3174	421730,09	1305541,14

Условный номер земельного участка ЗУ100.7

(указывается в случае, если предусматривается образование двух и более земельных участков)

Площадь земельного участка 1108 м^2

(указывается проектная площадь образуемого земельного участка, вычисленная с использованием технологических и программных средств, в том числе размещенных на официальном сайте федерального органа исполнительной власти, уполномоченного Правительством Российской Федерации на осуществление государственного кадастрового учета, государственной регистрации прав, ведение Единого государственного реестра недвижимости и предоставление сведений, содержащихся в Едином государственном реестре недвижимости, в информационно-телекоммуникационной сети "Интернет" (далее - официальный сайт), с округлением до 1 квадратного метра. Указанное значение площади земельного участка может быть уточнено при проведении кадастровых работ не более чем на десять процентов)

Обозначение характерных точек границ	Координаты, м (указываются в случае подготовки схемы расположения земельного участка с использованием технологических и программных средств, в том числе размещенных на официальном сайте. Значения координат, полученные с использованием указанных технологических и программных средств, указываются с округлением до 0,01 метра)	
	X	Y
1	2	3
3177	421660,09	1305541,81
3178	421660,38	1305572,47
3179	421624,24	1305572,82
3180	421623,94	1305542,16
3177	421660,09	1305541,81

Условный номер земельного участка ЗУ100.6

(указывается в случае, если предусматривается образование двух и более земельных участков)

Площадь земельного участка 1073 м^2

(указывается проектная площадь образуемого земельного участка, вычисленная с использованием технологических и программных средств, в том числе размещенных на официальном сайте федерального органа исполнительной власти, уполномоченного Правительством Российской Федерации на осуществление государственного кадастрового учета, государственной регистрации прав, ведение Единого государственного реестра недвижимости и предоставление сведений, содержащихся в Едином государственном реестре недвижимости, в информационно-телекоммуникационной сети "Интернет" (далее - официальный сайт), с округлением до 1 квадратного метра. Указанное значение площади земельного участка может быть уточнено при проведении кадастровых работ не более чем на десять процентов)

Обозначение характерных точек границ	Координаты, м (указываются в случае подготовки схемы расположения земельного участка с использованием технологических и программных средств, в том числе размещенных на официальном сайте. Значения координат, полученные с использованием указанных технологических и программных средств, указываются с округлением до 0,01 метра)	
	X	Y
1	2	3
3176	421695,09	1305541,48
3175	421695,38	1305572,14
3178	421660,38	1305572,47
3177	421660,09	1305541,81
3176	421695,09	1305541,48

Условный номер земельного участка ЗУ100.8

(указывается в случае, если предусматривается образование двух и более земельных участков)

Площадь земельного участка 1066 м^2

(указывается проектная площадь образуемого земельного участка, вычисленная с использованием технологических и программных средств, в том числе размещенных на официальном сайте федерального органа исполнительной власти, уполномоченного Правительством Российской Федерации на осуществление государственного кадастрового учета, государственной регистрации прав, ведение Единого государственного реестра недвижимости и предоставление сведений, содержащихся в Едином государственном реестре недвижимости, в информационно-телекоммуникационной сети "Интернет" (далее - официальный сайт), с округлением до 1 квадратного метра. Указанное значение площади земельного участка может быть уточнено при проведении кадастровых работ не более чем на десять процентов)

Обозначение характерных точек границ	Координаты, м (указываются в случае подготовки схемы расположения земельного участка с использованием технологических и программных средств, в том числе размещенных на официальном сайте. Значения координат, полученные с использованием указанных технологических и программных средств, указываются с округлением до 0,01 метра)	
	X	Y
1	2	3
3166	421870,36	1305570,48
3181	421870,65	1305600,92
3182	421835,64	1305601,25
3167	421835,36	1305570,81
3166	421870,36	1305570,48

Условный номер земельного участка ЗУ100.9

(указывается в случае, если предусматривается образование двух и более земельных участков)

Площадь земельного участка 1065 м^2

(указывается проектная площадь образуемого земельного участка, вычисленная с использованием технологических и программных средств, в том числе размещенных на официальном сайте федерального органа исполнительной власти, уполномоченного Правительством Российской Федерации на осуществление государственного кадастрового учета, государственной регистрации прав, ведение Единого государственного реестра недвижимости и предоставление сведений, содержащихся в Едином государственном реестре недвижимости, в информационно-телекоммуникационной сети "Интернет" (далее - официальный сайт), с округлением до 1 квадратного метра. Указанное значение площади земельного участка может быть уточнено при проведении кадастровых работ не более чем на десять процентов)

Обозначение характерных точек границ	Координаты, м (указываются в случае подготовки схемы расположения земельного участка с использованием технологических и программных средств, в том числе размещенных на официальном сайте. Значения координат, полученные с использованием указанных технологических и программных средств, указываются с округлением до 0,01 метра)	
	X	Y
1	2	3
3167	421835,36	1305570,81
3182	421835,64	1305601,25
3183	421800,65	1305601,58
3169	421800,37	1305571,14
3167	421835,36	1305570,81

Условный номер земельного участка ЗУ100.10

(указывается в случае, если предусматривается образование двух и более земельных участков)

Площадь земельного участка 1065 м^2

(указывается проектная площадь образуемого земельного участка, вычисленная с использованием технологических и программных средств, в том числе размещенных на официальном сайте федерального органа исполнительной власти, уполномоченного Правительством Российской Федерации на осуществление государственного кадастрового учета, государственной регистрации прав, ведение Единого государственного реестра недвижимости и предоставление сведений, содержащихся в Едином государственном реестре недвижимости, в информационно-телекоммуникационной сети "Интернет" (далее - официальный сайт), с округлением до 1 квадратного метра. Указанное значение площади земельного участка может быть уточнено при проведении кадастровых работ не более чем на десять процентов)

Обозначение характерных точек границ	Координаты, м (указываются в случае подготовки схемы расположения земельного участка с использованием технологических и программных средств, в том числе размещенных на официальном сайте. Значения координат, полученные с использованием указанных технологических и программных средств, указываются с округлением до 0,01 метра)	
	X	Y
1	2	3
3169	421800,37	1305571,14
3183	421800,65	1305601,58
3184	421765,65	1305601,91
3171	421765,37	1305571,47
3169	421800,37	1305571,14

Условный номер земельного участка ЗУ100.11

(указывается в случае, если предусматривается образование двух и более земельных участков)

Площадь земельного участка 1065 м^2

(указывается проектная площадь образуемого земельного участка, вычисленная с использованием технологических и программных средств, в том числе размещенных на официальном сайте федерального органа исполнительной власти, уполномоченного Правительством Российской Федерации на осуществление государственного кадастрового учета, государственной регистрации прав, ведение Единого государственного реестра недвижимости и предоставление сведений, содержащихся в Едином государственном реестре недвижимости, в информационно-телекоммуникационной сети "Интернет" (далее - официальный сайт), с округлением до 1 квадратного метра. Указанное значение площади земельного участка может быть уточнено при проведении кадастровых работ не более чем на десять процентов)

Обозначение характерных точек границ	Координаты, м (указываются в случае подготовки схемы расположения земельного участка с использованием технологических и программных средств, в том числе размещенных на официальном сайте. Значения координат, полученные с использованием указанных технологических и программных средств, указываются с округлением до 0,01 метра)	
	X	Y
1	2	3
3171	421765,37	1305571,47
3184	421765,65	1305601,91
3185	421730,66	1305602,24
3173	421730,38	1305571,80
3171	421765,37	1305571,47

Условный номер земельного участка ЗУ100.12

(указывается в случае, если предусматривается образование двух и более земельных участков)

Площадь земельного участка 1065 м^2

(указывается проектная площадь образуемого земельного участка, вычисленная с использованием технологических и программных средств, в том числе размещенных на официальном сайте федерального органа исполнительной власти, уполномоченного Правительством Российской Федерации на осуществление государственного кадастрового учета, государственной регистрации прав, ведение Единого государственного реестра недвижимости и предоставление сведений, содержащихся в Едином государственном реестре недвижимости, в информационно-телекоммуникационной сети "Интернет" (далее - официальный сайт), с округлением до 1 квадратного метра. Указанное значение площади земельного участка может быть уточнено при проведении кадастровых работ не более чем на десять процентов)

Обозначение характерных точек границ	Координаты, м (указываются в случае подготовки схемы расположения земельного участка с использованием технологических и программных средств, в том числе размещенных на официальном сайте. Значения координат, полученные с использованием указанных технологических и программных средств, указываются с округлением до 0,01 метра)	
	X	Y
1	2	3
3173	421730,38	1305571,80
3185	421730,66	1305602,24
3186	421695,66	1305602,58
3175	421695,38	1305572,14
3173	421730,38	1305571,80

Условный номер земельного участка ЗУ100.14

(указывается в случае, если предусматривается образование двух и более земельных участков)

Площадь земельного участка 1100 м^2

(указывается проектная площадь образуемого земельного участка, вычисленная с использованием технологических и программных средств, в том числе размещенных на официальном сайте федерального органа исполнительной власти, уполномоченного Правительством Российской Федерации на осуществление государственного кадастрового учета, государственной регистрации прав, ведение Единого государственного реестра недвижимости и предоставление сведений, содержащихся в Едином государственном реестре недвижимости, в информационно-телекоммуникационной сети "Интернет" (далее - официальный сайт), с округлением до 1 квадратного метра. Указанное значение площади земельного участка может быть уточнено при проведении кадастровых работ не более чем на десять процентов)

Обозначение характерных точек границ	Координаты, м (указываются в случае подготовки схемы расположения земельного участка с использованием технологических и программных средств, в том числе размещенных на официальном сайте. Значения координат, полученные с использованием указанных технологических и программных средств, указываются с округлением до 0,01 метра)	
	X	Y
1	2	3
3178	421660,38	1305572,47
3187	421660,66	1305602,91
3188	421624,53	1305603,26
3179	421624,24	1305572,82
3178	421660,38	1305572,47

Условный номер земельного участка ЗУ100.13

(указывается в случае, если предусматривается образование двух и более земельных участков)

Площадь земельного участка 1065 м^2

(указывается проектная площадь образуемого земельного участка, вычисленная с использованием технологических и программных средств, в том числе размещенных на официальном сайте федерального органа исполнительной власти, уполномоченного Правительством Российской Федерации на осуществление государственного кадастрового учета, государственной регистрации прав, ведение Единого государственного реестра недвижимости и предоставление сведений, содержащихся в Едином государственном реестре недвижимости, в информационно-телекоммуникационной сети "Интернет" (далее - официальный сайт), с округлением до 1 квадратного метра. Указанное значение площади земельного участка может быть уточнено при проведении кадастровых работ не более чем на десять процентов)

Обозначение характерных точек границ	Координаты, м (указываются в случае подготовки схемы расположения земельного участка с использованием технологических и программных средств, в том числе размещенных на официальном сайте. Значения координат, полученные с использованием указанных технологических и программных средств, указываются с округлением до 0,01 метра)	
	X	Y
1	2	3
3175	421695,38	1305572,14
3186	421695,66	1305602,58
3187	421660,66	1305602,91
3178	421660,38	1305572,47
3175	421695,38	1305572,14

Условный номер земельного участка ЗУ101.1

(указывается в случае, если предусматривается образование двух и более земельных участков)

Площадь земельного участка 1049 м^2

(указывается проектная площадь образуемого земельного участка, вычисленная с использованием технологических и программных средств, в том числе размещенных на официальном сайте федерального органа исполнительной власти, уполномоченного Правительством Российской Федерации на осуществление государственного кадастрового учета, государственной регистрации прав, ведение Единого государственного реестра недвижимости и предоставление сведений, содержащихся в Едином государственном реестре недвижимости, в информационно-телекоммуникационной сети "Интернет" (далее - официальный сайт), с округлением до 1 квадратного метра. Указанное значение площади земельного участка может быть уточнено при проведении кадастровых работ не более чем на десять процентов)

Обозначение характерных точек границ	Координаты, м (указываются в случае подготовки схемы расположения земельного участка с использованием технологических и программных средств, в том числе размещенных на официальном сайте. Значения координат, полученные с использованием указанных технологических и программных средств, указываются с округлением до 0,01 метра)	
	X	Y
1	2	3
3189	421870,89	1305625,91
3190	421871,29	1305667,48
3191	421846,05	1305667,72
3192	421845,65	1305626,15
3189	421870,89	1305625,91

Условный номер земельного участка ЗУ101.2

(указывается в случае, если предусматривается образование двух и более земельных участков)

Площадь земельного участка 1048 м^2

(указывается проектная площадь образуемого земельного участка, вычисленная с использованием технологических и программных средств, в том числе размещенных на официальном сайте федерального органа исполнительной власти, уполномоченного Правительством Российской Федерации на осуществление государственного кадастрового учета, государственной регистрации прав, ведение Единого государственного реестра недвижимости и предоставление сведений, содержащихся в Едином государственном реестре недвижимости, в информационно-телекоммуникационной сети "Интернет" (далее - официальный сайт), с округлением до 1 квадратного метра. Указанное значение площади земельного участка может быть уточнено при проведении кадастровых работ не более чем на десять процентов)

Обозначение характерных точек границ	Координаты, м (указываются в случае подготовки схемы расположения земельного участка с использованием технологических и программных средств, в том числе размещенных на официальном сайте. Значения координат, полученные с использованием указанных технологических и программных средств, указываются с округлением до 0,01 метра)	
	X	Y
1	2	3
3192	421845,65	1305626,15
3191	421846,05	1305667,72
3193	421820,84	1305667,96
3194	421820,44	1305626,39
3192	421845,65	1305626,15

Условный номер земельного участка ЗУ101.3

(указывается в случае, если предусматривается образование двух и более земельных участков)

Площадь земельного участка 1040 м^2

(указывается проектная площадь образуемого земельного участка, вычисленная с использованием технологических и программных средств, в том числе размещенных на официальном сайте федерального органа исполнительной власти, уполномоченного Правительством Российской Федерации на осуществление государственного кадастрового учета, государственной регистрации прав, ведение Единого государственного реестра недвижимости и предоставление сведений, содержащихся в Едином государственном реестре недвижимости, в информационно-телекоммуникационной сети "Интернет" (далее - официальный сайт), с округлением до 1 квадратного метра. Указанное значение площади земельного участка может быть уточнено при проведении кадастровых работ не более чем на десять процентов)

Обозначение характерных точек границ	Координаты, м (указываются в случае подготовки схемы расположения земельного участка с использованием технологических и программных средств, в том числе размещенных на официальном сайте. Значения координат, полученные с использованием указанных технологических и программных средств, указываются с округлением до 0,01 метра)	
	X	Y
1	2	3
3194	421820,44	1305626,39
3193	421820,84	1305667,96
3195	421795,83	1305668,20
3196	421795,43	1305626,63
3194	421820,44	1305626,39

Условный номер земельного участка ЗУ101.4

(указывается в случае, если предусматривается образование двух и более земельных участков)

Площадь земельного участка 1039 м^2

(указывается проектная площадь образуемого земельного участка, вычисленная с использованием технологических и программных средств, в том числе размещенных на официальном сайте федерального органа исполнительной власти, уполномоченного Правительством Российской Федерации на осуществление государственного кадастрового учета, государственной регистрации прав, ведение Единого государственного реестра недвижимости и предоставление сведений, содержащихся в Едином государственном реестре недвижимости, в информационно-телекоммуникационной сети "Интернет" (далее - официальный сайт), с округлением до 1 квадратного метра. Указанное значение площади земельного участка может быть уточнено при проведении кадастровых работ не более чем на десять процентов)

Обозначение характерных точек границ	Координаты, м (указываются в случае подготовки схемы расположения земельного участка с использованием технологических и программных средств, в том числе размещенных на официальном сайте. Значения координат, полученные с использованием указанных технологических и программных средств, указываются с округлением до 0,01 метра)	
	X	Y
1	2	3
3196	421795,43	1305626,63
3195	421795,83	1305668,20
3197	421770,83	1305668,44
3198	421770,43	1305626,87
3196	421795,43	1305626,63

Условный номер земельного участка ЗУ101.5

(указывается в случае, если предусматривается образование двух и более земельных участков)

Площадь земельного участка 1040 м^2

(указывается проектная площадь образуемого земельного участка, вычисленная с использованием технологических и программных средств, в том числе размещенных на официальном сайте федерального органа исполнительной власти, уполномоченного Правительством Российской Федерации на осуществление государственного кадастрового учета, государственной регистрации прав, ведение Единого государственного реестра недвижимости и предоставление сведений, содержащихся в Едином государственном реестре недвижимости, в информационно-телекоммуникационной сети "Интернет" (далее - официальный сайт), с округлением до 1 квадратного метра. Указанное значение площади земельного участка может быть уточнено при проведении кадастровых работ не более чем на десять процентов)

Обозначение характерных точек границ	Координаты, м (указываются в случае подготовки схемы расположения земельного участка с использованием технологических и программных средств, в том числе размещенных на официальном сайте. Значения координат, полученные с использованием указанных технологических и программных средств, указываются с округлением до 0,01 метра)	
	X	Y
1	2	3
3198	421770,43	1305626,87
3197	421770,83	1305668,44
3199	421745,82	1305668,68
3200	421745,42	1305627,11
3198	421770,43	1305626,87

Условный номер земельного участка ЗУ101.6

(указывается в случае, если предусматривается образование двух и более земельных участков)

Площадь земельного участка 1040 м^2

(указывается проектная площадь образуемого земельного участка, вычисленная с использованием технологических и программных средств, в том числе размещенных на официальном сайте федерального органа исполнительной власти, уполномоченного Правительством Российской Федерации на осуществление государственного кадастрового учета, государственной регистрации прав, ведение Единого государственного реестра недвижимости и предоставление сведений, содержащихся в Едином государственном реестре недвижимости, в информационно-телекоммуникационной сети "Интернет" (далее - официальный сайт), с округлением до 1 квадратного метра. Указанное значение площади земельного участка может быть уточнено при проведении кадастровых работ не более чем на десять процентов)

Обозначение характерных точек границ	Координаты, м (указываются в случае подготовки схемы расположения земельного участка с использованием технологических и программных средств, в том числе размещенных на официальном сайте. Значения координат, полученные с использованием указанных технологических и программных средств, указываются с округлением до 0,01 метра)	
	X	Y
1	2	3
3200	421745,42	1305627,11
3199	421745,82	1305668,68
3201	421720,81	1305668,92
3202	421720,41	1305627,35
3200	421745,42	1305627,11

Условный номер земельного участка ЗУ101.7

(указывается в случае, если предусматривается образование двух и более земельных участков)

Площадь земельного участка 1039 м^2

(указывается проектная площадь образуемого земельного участка, вычисленная с использованием технологических и программных средств, в том числе размещенных на официальном сайте федерального органа исполнительной власти, уполномоченного Правительством Российской Федерации на осуществление государственного кадастрового учета, государственной регистрации прав, ведение Единого государственного реестра недвижимости и предоставление сведений, содержащихся в Едином государственном реестре недвижимости, в информационно-телекоммуникационной сети "Интернет" (далее - официальный сайт), с округлением до 1 квадратного метра. Указанное значение площади земельного участка может быть уточнено при проведении кадастровых работ не более чем на десять процентов)

Обозначение характерных точек границ	Координаты, м (указываются в случае подготовки схемы расположения земельного участка с использованием технологических и программных средств, в том числе размещенных на официальном сайте. Значения координат, полученные с использованием указанных технологических и программных средств, указываются с округлением до 0,01 метра)	
	X	Y
1	2	3
3202	421720,41	1305627,35
3201	421720,81	1305668,92
3203	421695,81	1305669,16
3204	421695,41	1305627,59
3202	421720,41	1305627,35

Условный номер земельного участка ЗУ101.8

(указывается в случае, если предусматривается образование двух и более земельных участков)

Площадь земельного участка 1022 м^2

(указывается проектная площадь образуемого земельного участка, вычисленная с использованием технологических и программных средств, в том числе размещенных на официальном сайте федерального органа исполнительной власти, уполномоченного Правительством Российской Федерации на осуществление государственного кадастрового учета, государственной регистрации прав, ведение Единого государственного реестра недвижимости и предоставление сведений, содержащихся в Едином государственном реестре недвижимости, в информационно-телекоммуникационной сети "Интернет" (далее - официальный сайт), с округлением до 1 квадратного метра. Указанное значение площади земельного участка может быть уточнено при проведении кадастровых работ не более чем на десять процентов)

Обозначение характерных точек границ	Координаты, м (указываются в случае подготовки схемы расположения земельного участка с использованием технологических и программных средств, в том числе размещенных на официальном сайте. Значения координат, полученные с использованием указанных технологических и программных средств, указываются с округлением до 0,01 метра)	
	X	Y
1	2	3
3204	421695,41	1305627,59
3203	421695,81	1305669,16
3205	421671,22	1305669,39
3206	421670,82	1305627,82
3204	421695,41	1305627,59

Условный номер земельного участка ЗУ101.10

(указывается в случае, если предусматривается образование двух и более земельных участков)

Площадь земельного участка 962 м^2

(указывается проектная площадь образуемого земельного участка, вычисленная с использованием технологических и программных средств, в том числе размещенных на официальном сайте федерального органа исполнительной власти, уполномоченного Правительством Российской Федерации на осуществление государственного кадастрового учета, государственной регистрации прав, ведение Единого государственного реестра недвижимости и предоставление сведений, содержащихся в Едином государственном реестре недвижимости, в информационно-телекоммуникационной сети "Интернет" (далее - официальный сайт), с округлением до 1 квадратного метра. Указанное значение площади земельного участка может быть уточнено при проведении кадастровых работ не более чем на десять процентов)

Обозначение характерных точек границ	Координаты, м (указываются в случае подготовки схемы расположения земельного участка с использованием технологических и программных средств, в том числе размещенных на официальном сайте. Значения координат, полученные с использованием указанных технологических и программных средств, указываются с округлением до 0,01 метра)	
	X	Y
1	2	3
3207	421647,92	1305628,03
3208	421648,31	1305669,60
3209	421625,17	1305669,82
3210	421624,77	1305628,25
3207	421647,92	1305628,03

Условный номер земельного участка ЗУ101.9

(указывается в случае, если предусматривается образование двух и более земельных участков)

Площадь земельного участка 952 м^2

(указывается проектная площадь образуемого земельного участка, вычисленная с использованием технологических и программных средств, в том числе размещенных на официальном сайте федерального органа исполнительной власти, уполномоченного Правительством Российской Федерации на осуществление государственного кадастрового учета, государственной регистрации прав, ведение Единого государственного реестра недвижимости и предоставление сведений, содержащихся в Едином государственном реестре недвижимости, в информационно-телекоммуникационной сети "Интернет" (далее - официальный сайт), с округлением до 1 квадратного метра. Указанное значение площади земельного участка может быть уточнено при проведении кадастровых работ не более чем на десять процентов)

Обозначение характерных точек границ	Координаты, м (указываются в случае подготовки схемы расположения земельного участка с использованием технологических и программных средств, в том числе размещенных на официальном сайте. Значения координат, полученные с использованием указанных технологических и программных средств, указываются с округлением до 0,01 метра)	
	X	Y
1	2	3
3206	421670,82	1305627,82
3205	421671,22	1305669,39
3208	421648,31	1305669,60
3207	421647,92	1305628,03
3206	421670,82	1305627,82

Условный номер земельного участка ЗУ101.11

(указывается в случае, если предусматривается образование двух и более земельных участков)

Площадь земельного участка 1041 м^2

(указывается проектная площадь образуемого земельного участка, вычисленная с использованием технологических и программных средств, в том числе размещенных на официальном сайте федерального органа исполнительной власти, уполномоченного Правительством Российской Федерации на осуществление государственного кадастрового учета, государственной регистрации прав, ведение Единого государственного реестра недвижимости и предоставление сведений, содержащихся в Едином государственном реестре недвижимости, в информационно-телекоммуникационной сети "Интернет" (далее - официальный сайт), с округлением до 1 квадратного метра. Указанное значение площади земельного участка может быть уточнено при проведении кадастровых работ не более чем на десять процентов)

Обозначение характерных точек границ	Координаты, м (указываются в случае подготовки схемы расположения земельного участка с использованием технологических и программных средств, в том числе размещенных на официальном сайте. Значения координат, полученные с использованием указанных технологических и программных средств, указываются с округлением до 0,01 метра)	
	X	Y
1	2	3
3190	421871,29	1305667,48
3211	421871,68	1305708,71
3212	421846,44	1305708,95
3191	421846,05	1305667,72
3190	421871,29	1305667,48

Условный номер земельного участка ЗУ101.12

(указывается в случае, если предусматривается образование двух и более земельных участков)

Площадь земельного участка 1040 м^2

(указывается проектная площадь образуемого земельного участка, вычисленная с использованием технологических и программных средств, в том числе размещенных на официальном сайте федерального органа исполнительной власти, уполномоченного Правительством Российской Федерации на осуществление государственного кадастрового учета, государственной регистрации прав, ведение Единого государственного реестра недвижимости и предоставление сведений, содержащихся в Едином государственном реестре недвижимости, в информационно-телекоммуникационной сети "Интернет" (далее - официальный сайт), с округлением до 1 квадратного метра. Указанное значение площади земельного участка может быть уточнено при проведении кадастровых работ не более чем на десять процентов)

Обозначение характерных точек границ	Координаты, м (указываются в случае подготовки схемы расположения земельного участка с использованием технологических и программных средств, в том числе размещенных на официальном сайте. Значения координат, полученные с использованием указанных технологических и программных средств, указываются с округлением до 0,01 метра)	
	X	Y
1	2	3
3191	421846,05	1305667,72
3212	421846,44	1305708,95
3213	421821,23	1305709,19
3193	421820,84	1305667,96
3191	421846,05	1305667,72

Условный номер земельного участка ЗУ101.13

(указывается в случае, если предусматривается образование двух и более земельных участков)

Площадь земельного участка 1031 м^2

(указывается проектная площадь образуемого земельного участка, вычисленная с использованием технологических и программных средств, в том числе размещенных на официальном сайте федерального органа исполнительной власти, уполномоченного Правительством Российской Федерации на осуществление государственного кадастрового учета, государственной регистрации прав, ведение Единого государственного реестра недвижимости и предоставление сведений, содержащихся в Едином государственном реестре недвижимости, в информационно-телекоммуникационной сети "Интернет" (далее - официальный сайт), с округлением до 1 квадратного метра. Указанное значение площади земельного участка может быть уточнено при проведении кадастровых работ не более чем на десять процентов)

Обозначение характерных точек границ	Координаты, м (указываются в случае подготовки схемы расположения земельного участка с использованием технологических и программных средств, в том числе размещенных на официальном сайте. Значения координат, полученные с использованием указанных технологических и программных средств, указываются с округлением до 0,01 метра)	
	X	Y
1	2	3
3193	421820,84	1305667,96
3213	421821,23	1305709,19
3214	421796,22	1305709,43
3195	421795,83	1305668,20
3193	421820,84	1305667,96

Условный номер земельного участка ЗУ101.14

(указывается в случае, если предусматривается образование двух и более земельных участков)

Площадь земельного участка 1031 м^2

(указывается проектная площадь образуемого земельного участка, вычисленная с использованием технологических и программных средств, в том числе размещенных на официальном сайте федерального органа исполнительной власти, уполномоченного Правительством Российской Федерации на осуществление государственного кадастрового учета, государственной регистрации прав, ведение Единого государственного реестра недвижимости и предоставление сведений, содержащихся в Едином государственном реестре недвижимости, в информационно-телекоммуникационной сети "Интернет" (далее - официальный сайт), с округлением до 1 квадратного метра. Указанное значение площади земельного участка может быть уточнено при проведении кадастровых работ не более чем на десять процентов)

Обозначение характерных точек границ	Координаты, м (указываются в случае подготовки схемы расположения земельного участка с использованием технологических и программных средств, в том числе размещенных на официальном сайте. Значения координат, полученные с использованием указанных технологических и программных средств, указываются с округлением до 0,01 метра)	
	X	Y
1	2	3
3195	421795,83	1305668,20
3214	421796,22	1305709,43
3215	421771,22	1305709,67
3197	421770,83	1305668,44
3195	421795,83	1305668,20

Условный номер земельного участка ЗУ101.15

(указывается в случае, если предусматривается образование двух и более земельных участков)

Площадь земельного участка 1031 м^2

(указывается проектная площадь образуемого земельного участка, вычисленная с использованием технологических и программных средств, в том числе размещенных на официальном сайте федерального органа исполнительной власти, уполномоченного Правительством Российской Федерации на осуществление государственного кадастрового учета, государственной регистрации прав, ведение Единого государственного реестра недвижимости и предоставление сведений, содержащихся в Едином государственном реестре недвижимости, в информационно-телекоммуникационной сети "Интернет" (далее - официальный сайт), с округлением до 1 квадратного метра. Указанное значение площади земельного участка может быть уточнено при проведении кадастровых работ не более чем на десять процентов)

Обозначение характерных точек границ	Координаты, м (указываются в случае подготовки схемы расположения земельного участка с использованием технологических и программных средств, в том числе размещенных на официальном сайте. Значения координат, полученные с использованием указанных технологических и программных средств, указываются с округлением до 0,01 метра)	
	X	Y
1	2	3
3197	421770,83	1305668,44
3215	421771,22	1305709,67
3216	421746,21	1305709,91
3199	421745,82	1305668,68
3197	421770,83	1305668,44

Условный номер земельного участка ЗУ101.16

(указывается в случае, если предусматривается образование двух и более земельных участков)

Площадь земельного участка 1031 м^2

(указывается проектная площадь образуемого земельного участка, вычисленная с использованием технологических и программных средств, в том числе размещенных на официальном сайте федерального органа исполнительной власти, уполномоченного Правительством Российской Федерации на осуществление государственного кадастрового учета, государственной регистрации прав, ведение Единого государственного реестра недвижимости и предоставление сведений, содержащихся в Едином государственном реестре недвижимости, в информационно-телекоммуникационной сети "Интернет" (далее - официальный сайт), с округлением до 1 квадратного метра. Указанное значение площади земельного участка может быть уточнено при проведении кадастровых работ не более чем на десять процентов)

Обозначение характерных точек границ	Координаты, м (указываются в случае подготовки схемы расположения земельного участка с использованием технологических и программных средств, в том числе размещенных на официальном сайте. Значения координат, полученные с использованием указанных технологических и программных средств, указываются с округлением до 0,01 метра)	
	X	Y
1	2	3
3199	421745,82	1305668,68
3216	421746,21	1305709,91
3217	421721,20	1305710,15
3201	421720,81	1305668,92
3199	421745,82	1305668,68

Условный номер земельного участка ЗУ101.17

(указывается в случае, если предусматривается образование двух и более земельных участков)

Площадь земельного участка 1031 м^2

(указывается проектная площадь образуемого земельного участка, вычисленная с использованием технологических и программных средств, в том числе размещенных на официальном сайте федерального органа исполнительной власти, уполномоченного Правительством Российской Федерации на осуществление государственного кадастрового учета, государственной регистрации прав, ведение Единого государственного реестра недвижимости и предоставление сведений, содержащихся в Едином государственном реестре недвижимости, в информационно-телекоммуникационной сети "Интернет" (далее - официальный сайт), с округлением до 1 квадратного метра. Указанное значение площади земельного участка может быть уточнено при проведении кадастровых работ не более чем на десять процентов)

Обозначение характерных точек границ	Координаты, м (указываются в случае подготовки схемы расположения земельного участка с использованием технологических и программных средств, в том числе размещенных на официальном сайте. Значения координат, полученные с использованием указанных технологических и программных средств, указываются с округлением до 0,01 метра)	
	X	Y
1	2	3
3201	421720,81	1305668,92
3217	421721,20	1305710,15
3218	421696,20	1305710,39
3203	421695,81	1305669,16
3201	421720,81	1305668,92

Условный номер земельного участка ЗУ101.18

(указывается в случае, если предусматривается образование двух и более земельных участков)

Площадь земельного участка 1014 м^2

(указывается проектная площадь образуемого земельного участка, вычисленная с использованием технологических и программных средств, в том числе размещенных на официальном сайте федерального органа исполнительной власти, уполномоченного Правительством Российской Федерации на осуществление государственного кадастрового учета, государственной регистрации прав, ведение Единого государственного реестра недвижимости и предоставление сведений, содержащихся в Едином государственном реестре недвижимости, в информационно-телекоммуникационной сети "Интернет" (далее - официальный сайт), с округлением до 1 квадратного метра. Указанное значение площади земельного участка может быть уточнено при проведении кадастровых работ не более чем на десять процентов)

Обозначение характерных точек границ	Координаты, м (указываются в случае подготовки схемы расположения земельного участка с использованием технологических и программных средств, в том числе размещенных на официальном сайте. Значения координат, полученные с использованием указанных технологических и программных средств, указываются с округлением до 0,01 метра)	
	X	Y
1	2	3
3203	421695,81	1305669,16
3218	421696,20	1305710,39
3219	421671,61	1305710,62
3205	421671,22	1305669,39
3203	421695,81	1305669,16

Условный номер земельного участка ЗУ101.20

(указывается в случае, если предусматривается образование двух и более земельных участков)

Площадь земельного участка 955 м^2

(указывается проектная площадь образуемого земельного участка, вычисленная с использованием технологических и программных средств, в том числе размещенных на официальном сайте федерального органа исполнительной власти, уполномоченного Правительством Российской Федерации на осуществление государственного кадастрового учета, государственной регистрации прав, ведение Единого государственного реестра недвижимости и предоставление сведений, содержащихся в Едином государственном реестре недвижимости, в информационно-телекоммуникационной сети "Интернет" (далее - официальный сайт), с округлением до 1 квадратного метра. Указанное значение площади земельного участка может быть уточнено при проведении кадастровых работ не более чем на десять процентов)

Обозначение характерных точек границ	Координаты, м (указываются в случае подготовки схемы расположения земельного участка с использованием технологических и программных средств, в том числе размещенных на официальном сайте. Значения координат, полученные с использованием указанных технологических и программных средств, указываются с округлением до 0,01 метра)	
	X	Y
1	2	3
3208	421648,31	1305669,60
3220	421648,71	1305710,84
3221	421625,56	1305711,06
3209	421625,17	1305669,82
3208	421648,31	1305669,60

Условный номер земельного участка ЗУ101.19

(указывается в случае, если предусматривается образование двух и более земельных участков)

Площадь земельного участка 945 м^2

(указывается проектная площадь образуемого земельного участка, вычисленная с использованием технологических и программных средств, в том числе размещенных на официальном сайте федерального органа исполнительной власти, уполномоченного Правительством Российской Федерации на осуществление государственного кадастрового учета, государственной регистрации прав, ведение Единого государственного реестра недвижимости и предоставление сведений, содержащихся в Едином государственном реестре недвижимости, в информационно-телекоммуникационной сети "Интернет" (далее - официальный сайт), с округлением до 1 квадратного метра. Указанное значение площади земельного участка может быть уточнено при проведении кадастровых работ не более чем на десять процентов)

Обозначение характерных точек границ	Координаты, м (указываются в случае подготовки схемы расположения земельного участка с использованием технологических и программных средств, в том числе размещенных на официальном сайте. Значения координат, полученные с использованием указанных технологических и программных средств, указываются с округлением до 0,01 метра)	
	X	Y
1	2	3
3205	421671,22	1305669,39
3219	421671,61	1305710,62
3220	421648,71	1305710,84
3208	421648,31	1305669,60
3205	421671,22	1305669,39

Условный номер земельного участка ЗУ102.8

(указывается в случае, если предусматривается образование двух и более земельных участков)

Площадь земельного участка 2717 м^2

(указывается проектная площадь образуемого земельного участка, вычисленная с использованием технологических и программных средств, в том числе размещенных на официальном сайте федерального органа исполнительной власти, уполномоченного Правительством Российской Федерации на осуществление государственного кадастрового учета, государственной регистрации прав, ведение Единого государственного реестра недвижимости и предоставление сведений, содержащихся в Едином государственном реестре недвижимости, в информационно-телекоммуникационной сети "Интернет" (далее - официальный сайт), с округлением до 1 квадратного метра. Указанное значение площади земельного участка может быть уточнено при проведении кадастровых работ не более чем на десять процентов)

Обозначение характерных точек границ	Координаты, м (указываются в случае подготовки схемы расположения земельного участка с использованием технологических и программных средств, в том числе размещенных на официальном сайте. Значения координат, полученные с использованием указанных технологических и программных средств, указываются с округлением до 0,01 метра)	
	X	Y
1	2	3
3222	421568,00	1305426,83
3223	421568,58	1305494,91
3224	421528,45	1305494,82
3225	421528,79	1305425,92
3222	421568,00	1305426,83

Условный номер земельного участка :ЗУ256		
(указывается в случае, если предусматривается образование двух и более земельных участков)		
Площадь земельного участка 239482 м^2 (указывается проектная площадь образуемого земельного участка, вычисленная с использованием технологических и программных средств, в том числе размещенных на официальном сайте федерального органа исполнительной власти, уполномоченного Правительством Российской Федерации на осуществление государственного кадастрового учета, государственной регистрации прав, ведение Единого государственного реестра недвижимости и предоставление сведений, содержащихся в Едином государственном реестре недвижимости, в информационно-телекоммуникационной сети "Интернет" (далее - официальный сайт), с округлением до 1 квадратного метра. Указанное значение площади земельного участка может быть уточнено при проведении кадастровых работ не более чем на десять процентов)		
Обозначение характерных точек границ	**Координаты, м** (указываются в случае подготовки схемы расположения земельного участка с использованием технологических и программных средств, в том числе размещенных на официальном сайте. Значения координат, полученные с использованием указанных технологических и программных средств, указываются с округлением до 0,01 метра)	
	X	**Y**
1	**2**	**3**
ЗУ256(1)		
1	421 769,83	1 304 626,06
2	421 760,30	1 304 654,46
3	421 758,93	1 304 658,47
4	421 754,22	1 304 672,50
5	421 752,66	1 304 677,21
6	421 748,83	1 304 675,73
7	421 748,10	1 304 677,79
8	421 746,59	1 304 681,75
9	421 743,18	1 304 691,07
10	421 738,83	1 304 703,26
11	421 736,73	1 304 709,59
12	421 735,79	1 304 712,38
13	421 734,50	1 304 716,08
14	421 734,17	1 304 717,00
15	421 730,98	1 304 725,71
16	421 730,35	1 304 727,83
17	421 729,65	1 304 729,78
18	421 728,44	1 304 733,07
19	421 727,41	1 304 736,02
20	421 726,05	1 304 739,71
21	421 725,64	1 304 740,68
22	421 721,21	1 304 753,23
23	421 719,96	1 304 755,76
24	421 718,60	1 304 758,91
25	421 716,37	1 304 764,05
26	421 711,62	1 304 775,17
27	421 710,36	1 304 778,44
28	421 710,20	1 304 778,40
29	421 708,89	1 304 781,93
30	421 708,39	1 304 783,02
31	421 703,67	1 304 795,07
32	421 702,31	1 304 798,68
33	421 702,22	1 304 799,41

34	421 697,90	1 304 810,66
35	421 693,04	1 304 822,56
36	421 683,56	1 304 847,18
37	421 694,02	1 304 851,23
38	421 689,43	1 304 863,58
39	421 677,88	1 304 859,96
40	421 674,85	1 304 868,56
41	421 672,63	1 304 872,89
42	421 670,02	1 304 878,71
43	421 669,75	1 304 879,23
44	421 669,20	1 304 878,92
45	421 665,94	1 304 877,07
46	421 656,24	1 304 871,96
47	421 646,37	1 304 899,57
48	421 640,50	1 304 916,23
49	421 638,95	1 304 920,67
50	421 638,46	1 304 921,57
51	421 637,64	1 304 923,07
52	421 635,99	1 304 927,54
53	421 635,80	1 304 928,05
54	421 635,31	1 304 929,30
55	421 629,02	1 304 946,13
56	421 627,21	1 304 952,38
57	421 624,45	1 304 958,27
58	421 595,23	1 305 021,25
59	421 622,57	1 305 034,23
60	421 600,83	1 305 075,57
61	421 602,05	1 305 080,07
62	421 602,29	1 305 083,46
63	421 598,32	1 305 084,90
64	421 598,22	1 305 084,93
65	421 573,17	1 305 141,73
66	421 554,27	1 305 184,57
67	421 552,21	1 305 209,19
68	421 556,91	1 305 225,84
69	421 551,75	1 305 236,40
70	421 528,63	1 305 283,68
71	421 523,43	1 305 296,14
72	421 476,69	1 305 279,52
73	421 436,07	1 305 386,64
74	421 489,17	1 305 406,93
75	421 485,66	1 305 412,41
76	421 492,85	1 305 430,75
77	421 449,70	1 305 416,60
78	421 408,52	1 305 522,88
79	421 402,35	1 305 538,79
80	421 384,73	1 305 531,97
81	421 381,11	1 305 541,29
82	421 398,74	1 305 548,11
83	421 376,99	1 305 604,24
84	421 332,19	1 305 722,02
85	421 293,52	1 305 706,99
86	421 339,22	1 305 589,08
87	421 346,07	1 305 571,33
88	421 358,03	1 305 529,76
89	421 400,12	1 305 419,10
90	421 435,53	1 305 326,32

91	421 437,99	1 305 317,9
92	421 441,37	1 305 308,9
93	421 462,76	1 305 251,2
94	421 465,40	1 305 240,0
95	421 467,01	1 305 235,6
96	421 459,08	1 305 233,3
97	421 419,01	1 305 221,6
98	421 422,39	1 305 210,2
99	421 434,41	1 305 213,5
100	421 441,73	1 305 212,6
101	421 443,31	1 305 212,9
102	421 444,36	1 305 208,7
103	421 449,71	1 305 209,3
104	421 460,57	1 305 213,7
105	421 511,89	1 305 074,3
106	421 521,80	1 305 078,0
107	421 521,03	1 305 080,2
108	421 524,17	1 305 086,1
109	421 507,79	1 305 126,3
110	421 491,30	1 305 173,6
111	421 473,17	1 305 222,5
112	421 464,04	1 305 223,5
113	421 462,72	1 305 227,1
114	421 470,36	1 305 229,3
115	421 473,91	1 305 229,4
116	421 478,56	1 305 226,3
117	421 477,45	1 305 229,2
118	421 478,22	1 305 229,1
119	421 497,88	1 305 176,0
120	421 514,34	1 305 128,8
121	421 531,90	1 305 085,7
122	421 528,52	1 305 080,5
123	421 533,30	1 305 082,3
124	421 545,78	1 305 051,9
125	421 584,85	1 304 948,7
126	421 604,33	1 304 897,0
127	421 629,99	1 304 829,3
128	421 632,36	1 304 814,7
129	421 639,21	1 304 798,0
130	421 653,60	1 304 759,7
131	421 659,62	1 304 742,5
132	421 664,36	1 304 738,4
133	421 661,84	1 304 737,1
134	421 654,73	1 304 727,3
135	421 660,14	1 304 713,3
136	421 647,79	1 304 708,6
137	421 642,38	1 304 722,6
138	421 635,18	1 304 742,8
139	421 629,74	1 304 756,8
140	421 617,50	1 304 785,5
141	421 612,75	1 304 799,7
142	421 598,76	1 304 763,8
143	421 601,02	1 304 757,6
144	421 622,45	1 304 705,0
145	421 624,70	1 304 698,9
146	421 627,75	1 304 691,4
147	421 645,84	1 304 697,9
148	421 647,61	1 304 693,2
149	421 629,65	1 304 686,8
150	421 634,98	1 304 673,8

151	421 652,70	1 304 679,21
152	421 653,28	1 304 673,92
153	421 655,04	1 304 666,84
154	421 659,47	1 304 651,92
155	421 663,24	1 304 640,31
156	421 669,26	1 304 623,65
157	421 680,67	1 304 597,08
158	421 693,04	1 304 567,71
159	421 699,46	1 304 552,05
160	421 703,83	1 304 541,39
161	421 714,14	1 304 515,52
162	421 719,53	1 304 502,85
163	421 731,62	1 304 472,61
164	421 739,92	1 304 452,79
165	421 742,82	1 304 446,14
166	421 743,88	1 304 442,40
167	421 748,02	1 304 431,04
168	421 750,75	1 304 423,79
169	421 768,09	1 304 416,33
170	421 775,24	1 304 401,97
171	421 789,46	1 304 381,00
172	421 800,08	1 304 366,14
173	421 814,98	1 304 347,25
174	421 822,52	1 304 337,92
175	421 825,41	1 304 333,76
176	421 828,31	1 304 329,60
177	421 836,78	1 304 315,10
178	421 842,01	1 304 307,10
179	421 844,48	1 304 303,95
180	421 861,60	1 304 284,88
181	421 877,73	1 304 265,92
182	421 886,19	1 304 255,97
183	421 887,60	1 304 254,32
184	421 889,56	1 304 252,69
185	421 891,86	1 304 250,69
186	421 893,97	1 304 249,47
187	421 898,27	1 304 248,02
188	421 903,62	1 304 246,27
189	421 900,17	1 304 216,89
190	421 926,56	1 304 207,69
191	421 954,88	1 304 237,52
192	421 990,00	1 304 274,94
193	421 979,73	1 304 286,46
194	421 979,43	1 304 286,09
195	421 967,03	1 304 297,20
196	421 953,66	1 304 309,17
197	421 928,70	1 304 335,10
198	421 908,53	1 304 339,99
199	421 867,78	1 304 394,82
200	421 833,24	1 304 443,66

201	421 833,01	1 304 443,50
202	421 830,98	1 304 447,01
203	421 831,87	1 304 447,53
204	421 834,87	1 304 459,27
205	421 825,09	1 304 482,88
206	421 827,71	1 304 484,28
207	421 822,15	1 304 497,63
208	421 820,95	1 304 500,37
209	421 819,77	1 304 503,18
210	421 819,31	1 304 504,22
211	421 819,15	1 304 504,54
212	421 818,30	1 304 506,67
213	421 815,94	1 304 512,32
214	421 815,05	1 304 512,05
215	421 812,00	1 304 519,57
216	421 812,52	1 304 519,85
217	421 812,03	1 304 521,19
218	421 810,29	1 304 525,51
219	421 809,19	1 304 528,31
220	421 808,90	1 304 529,23
221	421 803,49	1 304 543,15
222	421 802,66	1 304 545,16
223	421 802,24	1 304 545,86
224	421 800,64	1 304 549,34
225	421 790,02	1 304 574,76
226	421 789,00	1 304 577,09
227	421 787,20	1 304 581,54
228	421 786,22	1 304 581,21
229	421 783,82	1 304 587,07
230	421 781,48	1 304 593,14
231	421 781,52	1 304 594,16
232	421 779,94	1 304 598,75
233	421 779,77	1 304 599,04
234	421 779,15	1 304 600,01
235	421 778,57	1 304 601,91
236	421 777,12	1 304 605,84
237	421 776,70	1 304 606,98
238	421 774,44	1 304 612,99
239	421 772,30	1 304 618,93
240	421 771,84	1 304 620,20
241	421 771,49	1 304 621,30
242	421 770,48	1 304 624,10
243	421 769,83	1 304 626,06
245	421 396,29	1 305 396,09
246	421 385,25	1 305 428,64
247	421 368,57	1 305 472,10
248	421 347,13	1 305 528,86
249	421 349,23	1 305 529,63
250	421 337,67	1 305 569,59

251	421 282,22	1 305 712,36
252	421 285,25	1 305 713,68
253	421 297,29	1 305 718,27
254	421 320,46	1 305 727,09
255	421 319,40	1 305 730,17
256	421 327,86	1 305 733,38
257	421 297,40	1 305 819,49
258	421 271,67	1 305 892,25
259	421 262,87	1 305 917,12
260	421 204,13	1 306 083,16
261	421 195,32	1 306 108,06
262	421 181,68	1 306 146,19
263	421 144,89	1 306 244,34
264	421 117,44	1 306 317,30
265	421 108,65	1 306 340,71
266	421 087,76	1 306 396,54
267	421 041,91	1 306 518,50
268	421 033,12	1 306 541,92
269	421 011,95	1 306 602,77
270	421 005,64	1 306 616,22
271	420 932,80	1 306 589,82
272	420 932,82	1 306 589,75
273	420 935,72	1 306 582,36
274	421 014,50	1 306 357,25
275	421 166,61	1 305 912,41
276	421 213,15	1 305 789,62
277	421 252,25	1 305 789,79
278	421 418,06	1 305 224,80
279	421 418,68	1 305 222,71
280	421 443,26	1 305 229,92
281	421 456,62	1 305 233,77
282	421 453,17	1 305 248,33
283	421 431,35	1 305 307,17
284	421 415,89	1 305 348,95
285	421 396,29	1 305 396,09
287	421 971,11	1 304 277,24
288	421 976,87	1 304 271,20
289	421 970,45	1 304 265,08
290	421 964,69	1 304 270,72
291	421 971,11	1 304 277,24
293	421 760,66	1 304 614,43
294	421 765,33	1 304 616,26
295	421 767,63	1 304 610,82
296	421 762,82	1 304 608,84
297	421 760,66	1 304 614,43
299	421 664,52	1 304 845,21
300	421 665,56	1 304 845,58
301	421 670,19	1 304 847,22
302	421 671,46	1 304 843,64
303	421 665,93	1 304 841,68
304	421 665,80	1 304 841,63
305	421 664,52	1 304 845,21

:ЗУ256(2)

1499	422476,26	1303735,19
1500	422486,16	1303742,45
1501	422475,05	1303754,12
1502	422455,30	1303775,51
1503	422346,26	1303876,88
1504	422327,61	1303893,89
1505	422333,45	1303903,08

1	2	3
1506	422296,31	1303941,92
1507	422292,66	1303937,97
1508	422281,65	1303948,65
1509	422284,30	1303954,46
1510	422226,63	1304013,82
1511	422238,62	1304027,00
1512	422235,59	1304029,54
1513	422220,81	1304045,37
1514	422216,26	1304049,34
1515	422211,20	1304053,67
1516	422192,44	1304070,81
1517	422189,69	1304067,78
1518	422173,04	1304084,23
1519	422147,26	1304108,38
1520	422145,11	1304110,47
1521	422150,66	1304124,84
1522	422150,19	1304127,43
1523	422141,83	1304135,27
1524	422132,24	1304144,27
1525	422131,50	1304143,50
1526	422129,51	1304145,41
1527	422127,03	1304147,93
1528	422123,46	1304151,46
1529	422122,36	1304152,57
1530	422113,33	1304161,53
1531	422110,94	1304163,95
1532	422106,97	1304167,88
1533	422106,15	1304168,83
1534	422104,10	1304170,89
1535	422103,46	1304171,46
1536	422098,68	1304175,91
1537	422086,12	1304187,44
1538	422067,09	1304204,39
1539	422058,82	1304212,42
1540	422055,74	1304215,63
1541	422029,30	1304239,46
1542	422027,21	1304237,22
1543	422005,89	1304257,13
1544	421993,34	1304271,20
1545	421958,45	1304234,02
1546	421930,18	1304204,23
1547	421948,28	1304142,10
1548	421975,38	1304141,71
1549	422000,44	1304121,83
1550	422005,41	1304118,09
1551	422015,82	1304105,42
1552	422018,90	1304101,80
1553	422030,92	1304090,61
1554	422053,57	1304069,45
1555	422069,67	1304054,33
1556	422076,42	1304047,89
1557	422101,63	1304020,21
1558	422144,16	1303982,10

1	2	3
1559	422148,84	1303979,07
1560	422234,66	1303897,16
1561	422255,27	1303879,88
1562	422287,45	1303848,76
1563	422320,59	1303816,44
1564	422322,88	1303814,23
1565	422320,86	1303812,14
1566	422325,97	1303808,62
1567	422325,96	1303808,62
1568	422341,84	1303800,09
1569	422343,93	1303786,93
1570	422347,83	1303783,50
1571	422351,53	1303779,80
1572	422353,46	1303767,86
1573	422377,00	1303770,31
1574	422383,97	1303763,70
1575	422384,52	1303759,86
1576	422384,59	1303759,91
1577	422384,05	1303763,72
1107	422390,82	1303765,87
1106	422244,25	1303906,00
1105	422235,30	1303910,75
1104	422232,50	1303911,37
1103	422212,17	1303930,90
1102	422188,25	1303954,06
1101	422157,59	1303983,05
1100	422147,18	1303991,67
1099	422137,97	1303999,50
1098	422107,36	1304027,83
1097	422038,41	1304092,65
1096	422036,84	1304095,17
1095	422034,47	1304101,34
1094	422034,42	1304106,27
1093	422039,26	1304120,08
1092	422044,72	1304133,70
1091	422046,88	1304135,34
1090	422050,20	1304136,19
1089	422419,60	1303791,42
1088	422419,19	1303790,92
27	422444,66	1303767,27
1499	422476,26	1303735,19
1578	421973,07	1304186,62
1579	421978,44	1304192,13
1580	421967,28	1304202,82
1581	421966,38	1304201,93
1582	421964,33	1304203,85
1583	421957,66	1304203,98
1584	421957,56	1304206,36
1585	421949,88	1304206,19
1586	421960,40	1304196,07
1587	421962,92	1304196,28
1578	421973,07	1304186,62

Условный номер земельного участка ЗУ102.6

(указывается в случае, если предусматривается образование двух и более земельных участков)

Площадь земельного участка 1022 м^2

(указывается проектная площадь образуемого земельного участка, вычисленная с использованием технологических и программных средств, в том числе размещенных на официальном сайте федерального органа исполнительной власти, уполномоченного Правительством Российской Федерации на осуществление государственного кадастрового учета, государственной регистрации прав, ведение Единого государственного реестра недвижимости и предоставление сведений, содержащихся в Едином государственном реестре недвижимости, в информационно-телекоммуникационной сети "Интернет" (далее - официальный сайт), с округлением до 1 квадратного метра. Указанное значение площади земельного участка может быть уточнено при проведении кадастровых работ не более чем на десять процентов)

Обозначение характерных точек границ	Координаты, м (указываются в случае подготовки схемы расположения земельного участка с использованием технологических и программных средств, в том числе размещенных на официальном сайте. Значения координат, полученные с использованием указанных технологических и программных средств, указываются с округлением до 0,01 метра)	
	X	Y
1	2	3
3226	421599,79	1305630,63
3227	421600,12	1305664,62
3228	421570,02	1305664,86
3229	421569,73	1305630,87
3226	421599,79	1305630,63

Условный номер земельного участка ЗУ102.7

(указывается в случае, если предусматривается образование двух и более земельных участков)

Площадь земельного участка 1024 м^2

(указывается проектная площадь образуемого земельного участка, вычисленная с использованием технологических и программных средств, в том числе размещенных на официальном сайте федерального органа исполнительной власти, уполномоченного Правительством Российской Федерации на осуществление государственного кадастрового учета, государственной регистрации прав, ведение Единого государственного реестра недвижимости и предоставление сведений, содержащихся в Едином государственном реестре недвижимости, в информационно-телекоммуникационной сети "Интернет" (далее - официальный сайт), с округлением до 1 квадратного метра. Указанное значение площади земельного участка может быть уточнено при проведении кадастровых работ не более чем на десять процентов)

Обозначение характерных точек границ	Координаты, м (указываются в случае подготовки схемы расположения земельного участка с использованием технологических и программных средств, в том числе размещенных на официальном сайте. Значения координат, полученные с использованием указанных технологических и программных средств, указываются с округлением до 0,01 метра)	
	X	Y
1	2	3
3227	421600,12	1305664,62
3230	421600,45	1305698,61
3231	421570,30	1305698,85
3228	421570,02	1305664,86
3227	421600,12	1305664,62

Условный номер земельного участка ЗУ102.2

(указывается в случае, если предусматривается образование двух и более земельных участков)

Площадь земельного участка 1017 м^2

(указывается проектная площадь образуемого земельного участка, вычисленная с использованием технологических и программных средств, в том числе размещенных на официальном сайте федерального органа исполнительной власти, уполномоченного Правительством Российской Федерации на осуществление государственного кадастрового учета, государственной регистрации прав, ведение Единого государственного реестра недвижимости и предоставление сведений, содержащихся в Едином государственном реестре недвижимости, в информационно-телекоммуникационной сети "Интернет" (далее - официальный сайт), с округлением до 1 квадратного метра. Указанное значение площади земельного участка может быть уточнено при проведении кадастровых работ не более чем на десять процентов)

Обозначение характерных точек границ	Координаты, м (указываются в случае подготовки схемы расположения земельного участка с использованием технологических и программных средств, в том числе размещенных на официальном сайте. Значения координат, полученные с использованием указанных технологических и программных средств, указываются с округлением до 0,01 метра)	
	X	Y
1	2	3
3232	421598,49	1305494,68
3233	421598,82	1305528,66
3234	421568,87	1305528,90
3223	421568,58	1305494,91
3232	421598,49	1305494,68

Условный номер земельного участка ЗУ102.1

(указывается в случае, если предусматривается образование двух и более земельных участков)

Площадь земельного участка 2020 м^2

(указывается проектная площадь образуемого земельного участка, вычисленная с использованием технологических и программных средств, в том числе размещенных на официальном сайте федерального органа исполнительной власти, уполномоченного Правительством Российской Федерации на осуществление государственного кадастрового учета, государственной регистрации прав, ведение Единого государственного реестра недвижимости и предоставление сведений, содержащихся в Едином государственном реестре недвижимости, в информационно-телекоммуникационной сети "Интернет" (далее - официальный сайт), с округлением до 1 квадратного метра. Указанное значение площади земельного участка может быть уточнено при проведении кадастровых работ не более чем на десять процентов)

Обозначение характерных точек границ	Координаты, м (указываются в случае подготовки схемы расположения земельного участка с использованием технологических и программных средств, в том числе размещенных на официальном сайте. Значения координат, полученные с использованием указанных технологических и программных средств, указываются с округлением до 0,01 метра)	
	X	Y
1	2	3
3235	421597,85	1305427,52
3232	421598,49	1305494,68
3223	421568,58	1305494,91
3222	421568,00	1305426,83
3235	421597,85	1305427,52

Условный номер земельного участка ЗУ102.4

(указывается в случае, если предусматривается образование двух и более земельных участков)

Площадь земельного участка 1020 м^2

(указывается проектная площадь образуемого земельного участка, вычисленная с использованием технологических и программных средств, в том числе размещенных на официальном сайте федерального органа исполнительной власти, уполномоченного Правительством Российской Федерации на осуществление государственного кадастрового учета, государственной регистрации прав, ведение Единого государственного реестра недвижимости и предоставление сведений, содержащихся в Едином государственном реестре недвижимости, в информационно-телекоммуникационной сети "Интернет" (далее - официальный сайт), с округлением до 1 квадратного метра. Указанное значение площади земельного участка может быть уточнено при проведении кадастровых работ не более чем на десять процентов)

Обозначение характерных точек границ	Координаты, м (указываются в случае подготовки схемы расположения земельного участка с использованием технологических и программных средств, в том числе размещенных на официальном сайте. Значения координат, полученные с использованием указанных технологических и программных средств, указываются с округлением до 0,01 метра)	
	X	Y
1	2	3
3236	421599,14	1305562,65
3237	421599,47	1305596,65
3238	421569,45	1305596,88
3239	421569,16	1305562,89
3236	421599,14	1305562,65

Условный номер земельного участка ЗУ102.3

(указывается в случае, если предусматривается образование двух и более земельных участков)

Площадь земельного участка 1019 м^2

(указывается проектная площадь образуемого земельного участка, вычисленная с использованием технологических и программных средств, в том числе размещенных на официальном сайте федерального органа исполнительной власти, уполномоченного Правительством Российской Федерации на осуществление государственного кадастрового учета, государственной регистрации прав, ведение Единого государственного реестра недвижимости и предоставление сведений, содержащихся в Едином государственном реестре недвижимости, в информационно-телекоммуникационной сети "Интернет" (далее - официальный сайт), с округлением до 1 квадратного метра. Указанное значение площади земельного участка может быть уточнено при проведении кадастровых работ не более чем на десять процентов)

Обозначение характерных точек границ	Координаты, м (указываются в случае подготовки схемы расположения земельного участка с использованием технологических и программных средств, в том числе размещенных на официальном сайте. Значения координат, полученные с использованием указанных технологических и программных средств, указываются с округлением до 0,01 метра)	
	X	Y
1	2	3
3233	421598,82	1305528,66
3236	421599,14	1305562,65
3239	421569,16	1305562,89
3234	421568,87	1305528,90
3233	421598,82	1305528,66

Условный номер земельного участка ЗУ102.5

(указывается в случае, если предусматривается образование двух и более земельных участков)

Площадь земельного участка 1021 м^2

(указывается проектная площадь образуемого земельного участка, вычисленная с использованием технологических и программных средств, в том числе размещенных на официальном сайте федерального органа исполнительной власти, уполномоченного Правительством Российской Федерации на осуществление государственного кадастрового учета, государственной регистрации прав, ведение Единого государственного реестра недвижимости и предоставление сведений, содержащихся в Едином государственном реестре недвижимости, в информационно-телекоммуникационной сети "Интернет" (далее - официальный сайт), с округлением до 1 квадратного метра. Указанное значение площади земельного участка может быть уточнено при проведении кадастровых работ не более чем на десять процентов)

Обозначение характерных точек границ	Координаты, м (указываются в случае подготовки схемы расположения земельного участка с использованием технологических и программных средств, в том числе размещенных на официальном сайте. Значения координат, полученные с использованием указанных технологических и программных средств, указываются с округлением до 0,01 метра)	
	X	Y
1	2	3
3237	421599,47	1305596,65
3226	421599,79	1305630,63
3229	421569,73	1305630,87
3238	421569,45	1305596,88
3237	421599,47	1305596,65

Условный номер земельного участка ЗУ109.1

(указывается в случае, если предусматривается образование двух и более земельных участков)

Площадь земельного участка 2090 м^2

(указывается проектная площадь образуемого земельного участка, вычисленная с использованием технологических и программных средств, в том числе размещенных на официальном сайте федерального органа исполнительной власти, уполномоченного Правительством Российской Федерации на осуществление государственного кадастрового учета, государственной регистрации прав, ведение Единого государственного реестра недвижимости и предоставление сведений, содержащихся в Едином государственном реестре недвижимости, в информационно-телекоммуникационной сети "Интернет" (далее - официальный сайт), с округлением до 1 квадратного метра. Указанное значение площади земельного участка может быть уточнено при проведении кадастровых работ не более чем на десять процентов)

Обозначение характерных точек границ	Координаты, м (указываются в случае подготовки схемы расположения земельного участка с использованием технологических и программных средств, в том числе размещенных на официальном сайте. Значения координат, полученные с использованием указанных технологических и программных средств, указываются с округлением до 0,01 метра)	
	X	Y
1	2	3
1370	421108,65	1306340,71
3240	421141,04	1306352,97
3241	421120,83	1306409,21
1371	421087,76	1306396,54
1370	421108,65	1306340,71

Условный номер земельного участка ЗУ104.9

(указывается в случае, если предусматривается образование двух и более земельных участков)

Площадь земельного участка 11198 м^2

(указывается проектная площадь образуемого земельного участка, вычисленная с использованием технологических и программных средств, в том числе размещенных на официальном сайте федерального органа исполнительной власти, уполномоченного Правительством Российской Федерации на осуществление государственного кадастрового учета, государственной регистрации прав, ведение Единого государственного реестра недвижимости и предоставление сведений, содержащихся в Едином государственном реестре недвижимости, в информационно-телекоммуникационной сети "Интернет" (далее - официальный сайт), с округлением до 1 квадратного метра. Указанное значение площади земельного участка может быть уточнено при проведении кадастровых работ не более чем на десять процентов)

Обозначение характерных точек границ	Координаты, м (указываются в случае подготовки схемы расположения земельного участка с использованием технологических и программных средств, в том числе размещенных на официальном сайте. Значения координат, полученные с использованием указанных технологических и программных средств, указываются с округлением до 0,01 метра)	
	X	Y
1	2	3
1364	421262,87	1305917,12
3242	421332,13	1305918,24
3243	421319,19	1305952,30
3244	421304,95	1305989,78
3245	421295,48	1306014,75
3246	421282,78	1306048,24
3247	421269,26	1306083,90
1365	421204,13	1306083,16
1364	421262,87	1305917,12

Условный номер земельного участка ЗУ107.5

(указывается в случае, если предусматривается образование двух и более земельных участков)

Площадь земельного участка 9009 м^2

(указывается проектная площадь образуемого земельного участка, вычисленная с использованием технологических и программных средств, в том числе размещенных на официальном сайте федерального органа исполнительной власти, уполномоченного Правительством Российской Федерации на осуществление государственного кадастрового учета, государственной регистрации прав, ведение Единого государственного реестра недвижимости и предоставление сведений, содержащихся в Едином государственном реестре недвижимости, в информационно-телекоммуникационной сети "Интернет" (далее - официальный сайт), с округлением до 1 квадратного метра. Указанное значение площади земельного участка может быть уточнено при проведении кадастровых работ не более чем на десять процентов)

Обозначение характерных точек границ	Координаты, м (указываются в случае подготовки схемы расположения земельного участка с использованием технологических и программных средств, в том числе размещенных на официальном сайте. Значения координат, полученные с использованием указанных технологических и программных средств, указываются с округлением до 0,01 метра)	
	X	Y
1	2	3
3248	421252,99	1306285,24
3249	421225,87	1306358,03
1369	421117,44	1306317,30
1368	421144,89	1306244,34
3250	421185,46	1306259,59
3248	421252,99	1306285,24

Условный номер земельного участка ЗУ107.3

(указывается в случае, если предусматривается образование двух и более земельных участков)

Площадь земельного участка 4004 м^2

(указывается проектная площадь образуемого земельного участка, вычисленная с использованием технологических и программных средств, в том числе размещенных на официальном сайте федерального органа исполнительной власти, уполномоченного Правительством Российской Федерации на осуществление государственного кадастрового учета, государственной регистрации прав, ведение Единого государственного реестра недвижимости и предоставление сведений, содержащихся в Едином государственном реестре недвижимости, в информационно-телекоммуникационной сети "Интернет" (далее - официальный сайт), с округлением до 1 квадратного метра. Указанное значение площади земельного участка может быть уточнено при проведении кадастровых работ не более чем на десять процентов)

Обозначение характерных точек границ	Координаты, м (указываются в случае подготовки схемы расположения земельного участка с использованием технологических и программных средств, в том числе размещенных на официальном сайте. Значения координат, полученные с использованием указанных технологических и программных средств, указываются с округлением до 0,01 метра)	
	X	Y
1	2	3
3251	421225,13	1306157,94
3252	421239,15	1306163,28
3253	421264,65	1306174,66
3254	421290,24	1306186,08
3255	421271,02	1306237,05
3256	421204,29	1306211,38
3251	421225,13	1306157,94

Условный номер земельного участка ЗУ107.4

(указывается в случае, если предусматривается образование двух и более земельных участков)

Площадь земельного участка 3709 м^2

(указывается проектная площадь образуемого земельного участка, вычисленная с использованием технологических и программных средств, в том числе размещенных на официальном сайте федерального органа исполнительной власти, уполномоченного Правительством Российской Федерации на осуществление государственного кадастрового учета, государственной регистрации прав, ведение Единого государственного реестра недвижимости и предоставление сведений, содержащихся в Едином государственном реестре недвижимости, в информационно-телекоммуникационной сети "Интернет" (далее - официальный сайт), с округлением до 1 квадратного метра. Указанное значение площади земельного участка может быть уточнено при проведении кадастровых работ не более чем на десять процентов)

Обозначение характерных точек границ	Координаты, м (указываются в случае подготовки схемы расположения земельного участка с использованием технологических и программных средств, в том числе размещенных на официальном сайте. Значения координат, полученные с использованием указанных технологических и программных средств, указываются с округлением до 0,01 метра)	
	X	Y
1	2	3
3255	421271,02	1306237,05
3248	421252,99	1306285,24
3250	421185,46	1306259,59
3256	421204,29	1306211,38
3255	421271,02	1306237,05

Условный номер земельного участка ЗУ107.8

(указывается в случае, если предусматривается образование двух и более земельных участков)

Площадь земельного участка 2111 м^2

(указывается проектная площадь образуемого земельного участка, вычисленная с использованием технологических и программных средств, в том числе размещенных на официальном сайте федерального органа исполнительной власти, уполномоченного Правительством Российской Федерации на осуществление государственного кадастрового учета, государственной регистрации прав, ведение Единого государственного реестра недвижимости и предоставление сведений, содержащихся в Едином государственном реестре недвижимости, в информационно-телекоммуникационной сети "Интернет" (далее - официальный сайт), с округлением до 1 квадратного метра. Указанное значение площади земельного участка может быть уточнено при проведении кадастровых работ не более чем на десять процентов)

Обозначение характерных точек границ	Координаты, м (указываются в случае подготовки схемы расположения земельного участка с использованием технологических и программных средств, в том числе размещенных на официальном сайте. Значения координат, полученные с использованием указанных технологических и программных средств, указываются с округлением до 0,01 метра)	
	X	Y
1	2	3
3257	421243,88	1306108,62
3251	421225,13	1306157,94
1367	421181,68	1306146,19
1366	421195,32	1306108,06
3257	421243,88	1306108,62

Условный номер земельного участка ЗУ102.15

(указывается в случае, если предусматривается образование двух и более земельных участков)

Площадь земельного участка 5052 м^2

(указывается проектная площадь образуемого земельного участка, вычисленная с использованием технологических и программных средств, в том числе размещенных на официальном сайте федерального органа исполнительной власти, уполномоченного Правительством Российской Федерации на осуществление государственного кадастрового учета, государственной регистрации прав, ведение Единого государственного реестра недвижимости и предоставление сведений, содержащихся в Едином государственном реестре недвижимости, в информационно-телекоммуникационной сети "Интернет" (далее - официальный сайт), с округлением до 1 квадратного метра. Указанное значение площади земельного участка может быть уточнено при проведении кадастровых работ не более чем на десять процентов)

Обозначение характерных точек границ	Координаты, м (указываются в случае подготовки схемы расположения земельного участка с использованием технологических и программных средств, в том числе размещенных на официальном сайте. Значения координат, полученные с использованием указанных технологических и программных средств, указываются с округлением до 0,01 метра)	
	X	Y
1	2	3
1362	421297,40	1305819,49
3258	421367,78	1305824,13
3259	421354,89	1305858,10
3260	421341,51	1305893,36
1363	421271,67	1305892,25
1362	421297,40	1305819,49

Условный номер земельного участка ЗУ66.2

(указывается в случае, если предусматривается образование двух и более земельных участков)

Площадь земельного участка 3969 м^2

(указывается проектная площадь образуемого земельного участка, вычисленная с использованием технологических и программных средств, в том числе размещенных на официальном сайте федерального органа исполнительной власти, уполномоченного Правительством Российской Федерации на осуществление государственного кадастрового учета, государственной регистрации прав, ведение Единого государственного реестра недвижимости и предоставление сведений, содержащихся в Едином государственном реестре недвижимости, в информационно-телекоммуникационной сети "Интернет" (далее - официальный сайт), с округлением до 1 квадратного метра. Указанное значение площади земельного участка может быть уточнено при проведении кадастровых работ не более чем на десять процентов)

Обозначение характерных точек границ	Координаты, м (указываются в случае подготовки схемы расположения земельного участка с использованием технологических и программных средств, в том числе размещенных на официальном сайте. Значения координат, полученные с использованием указанных технологических и программных средств, указываются с округлением до 0,01 метра)	
	X	Y
1	2	3
3261	421139,29	1304420,43
3262	421143,87	1304447,77
3263	421102,45	1304452,93
3264	421115,00	1304513,13
508	421094,94	1304516,77
507	421072,32	1304393,74
3261	421139,29	1304420,43

Условный номер земельного участка ЗУ103.6

(указывается в случае, если предусматривается образование двух и более земельных участков)

Площадь земельного участка 8253 м^2

(указывается проектная площадь образуемого земельного участка, вычисленная с использованием технологических и программных средств, в том числе размещенных на официальном сайте федерального органа исполнительной власти, уполномоченного Правительством Российской Федерации на осуществление государственного кадастрового учета, государственной регистрации прав, ведение Единого государственного реестра недвижимости и предоставление сведений, содержащихся в Едином государственном реестре недвижимости, в информационно-телекоммуникационной сети "Интернет" (далее - официальный сайт), с округлением до 1 квадратного метра. Указанное значение площади земельного участка может быть уточнено при проведении кадастровых работ не более чем на десять процентов)

Обозначение характерных точек границ	Координаты, м (указываются в случае подготовки схемы расположения земельного участка с использованием технологических и программных средств, в том числе размещенных на официальном сайте. Значения координат, полученные с использованием указанных технологических и программных средств, указываются с округлением до 0,01 метра)	
	X	Y
1	2	3
3265	421521,24	1305956,30
3266	421515,03	1306050,83
3267	421485,98	1306050,54
3268	421456,94	1306050,25
3269	421427,89	1306049,95
3270	421430,11	1306016,20
3271	421431,58	1305991,21
3272	421433,66	1305955,70
3273	421463,15	1305955,67
3274	421492,20	1305955,99
3265	421521,24	1305956,30

Условный номер земельного участка ЗУ19.14

(указывается в случае, если предусматривается образование двух и более земельных участков)

Площадь земельного участка 1214 м^2

(указывается проектная площадь образуемого земельного участка, вычисленная с использованием технологических и программных средств, в том числе размещенных на официальном сайте федерального органа исполнительной власти, уполномоченного Правительством Российской Федерации на осуществление государственного кадастрового учета, государственной регистрации прав, ведение Единого государственного реестра недвижимости и предоставление сведений, содержащихся в Едином государственном реестре недвижимости, в информационно-телекоммуникационной сети "Интернет" (далее - официальный сайт), с округлением до 1 квадратного метра. Указанное значение площади земельного участка может быть уточнено при проведении кадастровых работ не более чем на десять процентов)

Обозначение характерных точек границ	Координаты, м (указываются в случае подготовки схемы расположения земельного участка с использованием технологических и программных средств, в том числе размещенных на официальном сайте. Значения координат, полученные с использованием указанных технологических и программных средств, указываются с округлением до 0,01 метра)	
	X	Y
1	2	3
3275	424561,10	1304114,03
3276	424561,92	1304134,07
3277	424557,11	1304134,81
3278	424551,95	1304135,61
3279	424502,50	1304143,03
3280	424500,34	1304123,13
3281	424554,57	1304115,01
3275	424561,10	1304114,03

Условный номер земельного участка ЗУ62.5

(указывается в случае, если предусматривается образование двух и более земельных участков)

Площадь земельного участка 1491 м^2

(указывается проектная площадь образуемого земельного участка, вычисленная с использованием технологических и программных средств, в том числе размещенных на официальном сайте федерального органа исполнительной власти, уполномоченного Правительством Российской Федерации на осуществление государственного кадастрового учета, государственной регистрации прав, ведение Единого государственного реестра недвижимости и предоставление сведений, содержащихся в Едином государственном реестре недвижимости, в информационно-телекоммуникационной сети "Интернет" (далее - официальный сайт), с округлением до 1 квадратного метра. Указанное значение площади земельного участка может быть уточнено при проведении кадастровых работ не более чем на десять процентов)

Обозначение характерных точек границ	Координаты, м (указываются в случае подготовки схемы расположения земельного участка с использованием технологических и программных средств, в том числе размещенных на официальном сайте. Значения координат, полученные с использованием указанных технологических и программных средств, указываются с округлением до 0,01 метра)	
	X	Y
1	2	3
3282	421092,74	1304016,55
3283	421101,77	1304019,78
3284	421111,19	1304022,62
3285	421110,70	1304023,55

1	2	3
3286	421108,67	1304029,62
3287	421105,02	1304038,81
3288	421102,28	1304046,18
3289	421100,44	1304051,45
3290	421067,56	1304038,71
3291	421067,69	1304038,42
457	421055,20	1304032,34
3292	421061,41	1304006,79
3293	421062,14	1304006,92
3294	421068,42	1304007,56
3295	421069,46	1304007,94
3296	421069,57	1304008,19
3297	421069,69	1304007,81
3298	421075,48	1304009,97
3299	421076,90	1304010,66
3300	421079,31	1304011,44
3301	421082,11	1304012,22
3302	421083,01	1304012,62
3303	421086,42	1304013,89
3282	421092,74	1304016,55

Условный номер земельного участка ЗУ62.4

(указывается в случае, если предусматривается образование двух и более земельных участков)

Площадь земельного участка 494 м^2

(указывается проектная площадь образуемого земельного участка, вычисленная с использованием технологических и программных средств, в том числе размещенных на официальном сайте федерального органа исполнительной власти, уполномоченного Правительством Российской Федерации на осуществление государственного кадастрового учета, государственной регистрации прав, ведение Единого государственного реестра недвижимости и предоставление сведений, содержащихся в Едином государственном реестре недвижимости, в информационно-телекоммуникационной сети "Интернет" (далее - официальный сайт), с округлением до 1 квадратного метра. Указанное значение площади земельного участка может быть уточнено при проведении кадастровых работ не более чем на десять процентов)

Обозначение характерных точек границ	Координаты, м (указываются в случае подготовки схемы расположения земельного участка с использованием технологических и программных средств, в том числе размещенных на официальном сайте. Значения координат, полученные с использованием указанных технологических и программных средств, указываются с округлением до 0,01 метра)	
	X	Y
1	2	3
3304	421063,34	1303998,84
3305	421063,97	1303998,97
3306	421079,05	1304002,93
3307	421079,08	1304002,94
3308	421079,14	1304002,74
3309	421079,44	1304001,84
3310	421080,29	1303999,29
3311	421086,93	1304003,09
3312	421093,07	1304006,65
3313	421101,39	1304009,09
3314	421106,00	1304010,55
3315	421114,72	1304013,29
3316	421113,74	1304016,50
3284	421111,19	1304022,62
3283	421101,77	1304019,78
3282	421092,74	1304016,55
3303	421086,42	1304013,89
3302	421083,01	1304012,62
3301	421082,11	1304012,22
3300	421079,31	1304011,44
3299	421076,90	1304010,66
3298	421075,48	1304009,97

1	2	3
3297	421069,69	1304007,81
3296	421069,57	1304008,19
3295	421069,46	1304007,94
3294	421068,42	1304007,56
3293	421062,14	1304006,92
3292	421061,41	1304006,79
3304	421063,34	1303998,84

Условный номер земельного участка ЗУ62.3

(указывается в случае, если предусматривается образование двух и более земельных участков)

Площадь земельного участка 588 м^2

(указывается проектная площадь образуемого земельного участка, вычисленная с использованием технологических и программных средств, в том числе размещенных на официальном сайте федерального органа исполнительной власти, уполномоченного Правительством Российской Федерации на осуществление государственного кадастрового учета, государственной регистрации прав, ведение Единого государственного реестра недвижимости и предоставление сведений, содержащихся в Едином государственном реестре недвижимости, в информационно-телекоммуникационной сети "Интернет" (далее - официальный сайт), с округлением до 1 квадратного метра. Указанное значение площади земельного участка может быть уточнено при проведении кадастровых работ не более чем на десять процентов)

Обозначение характерных точек границ	Координаты, м (указываются в случае подготовки схемы расположения земельного участка с использованием технологических и программных средств, в том числе размещенных на официальном сайте. Значения координат, полученные с использованием указанных технологических и программных средств, указываются с округлением до 0,01 метра)	
	X	Y
1	2	3
454	421068,96	1303974,56
3317	421089,50	1303981,28
3318	421089,38	1303982,30
3319	421092,90	1303983,84
3320	421094,90	1303984,44
3311	421086,93	1304003,09
3310	421080,29	1303999,29
3309	421079,44	1304001,84
3308	421079,14	1304002,74
3307	421079,08	1304002,94
3306	421079,05	1304002,93
3305	421063,97	1303998,97
3304	421063,34	1303998,84
456	421067,17	1303983,05
455	421068,96	1303975,18
454	421068,96	1303974,56

Условный номер земельного участка ЗУ72.7

(указывается в случае, если предусматривается образование двух и более земельных участков)

Площадь земельного участка 1133 м^2

(указывается проектная площадь образуемого земельного участка, вычисленная с использованием технологических и программных средств, в том числе размещенных на официальном сайте федерального органа исполнительной власти, уполномоченного Правительством Российской Федерации на осуществление государственного кадастрового учета, государственной регистрации прав, ведение Единого государственного реестра недвижимости и предоставление сведений, содержащихся в Едином государственном реестре недвижимости, в информационно-телекоммуникационной сети "Интернет" (далее - официальный сайт), с округлением до 1 квадратного метра. Указанное значение площади земельного участка может быть уточнено при проведении кадастровых работ не более чем на десять процентов)

Обозначение характерных точек границ	Координаты, м (указываются в случае подготовки схемы расположения земельного участка с использованием технологических и программных средств, в том числе размещенных на официальном сайте. Значения координат, полученные с использованием указанных технологических и программных средств, указываются с округлением до 0,01 метра)	
	X	Y
1	2	3
3321	422177,78	1304297,77
3322	422178,34	1304298,29
3323	422171,95	1304307,35
3324	422156,82	1304324,15
3325	422132,25	1304298,34
3326	422157,61	1304275,57
3321	422177,78	1304297,77

Условный номер земельного участка ЗУ72.8

(указывается в случае, если предусматривается образование двух и более земельных участков)

Площадь земельного участка 1440 м^2

(указывается проектная площадь образуемого земельного участка, вычисленная с использованием технологических и программных средств, в том числе размещенных на официальном сайте федерального органа исполнительной власти, уполномоченного Правительством Российской Федерации на осуществление государственного кадастрового учета, государственной регистрации прав, ведение Единого государственного реестра недвижимости и предоставление сведений, содержащихся в Едином государственном реестре недвижимости, в информационно-телекоммуникационной сети "Интернет" (далее - официальный сайт), с округлением до 1 квадратного метра. Указанное значение площади земельного участка может быть уточнено при проведении кадастровых работ не более чем на десять процентов)

Обозначение характерных точек границ	Координаты, м (указываются в случае подготовки схемы расположения земельного участка с использованием технологических и программных средств, в том числе размещенных на официальном сайте. Значения координат, полученные с использованием указанных технологических и программных средств, указываются с округлением до 0,01 метра)	
	X	Y
1	2	3
3327	422161,24	1304377,75
3328	422161,56	1304378,02
3329	422186,62	1304395,30
3330	422180,06	1304409,93
3331	422157,59	1304430,63
3332	422135,06	1304405,81
3327	422161,24	1304377,75

Условный номер земельного участка :ЗУ70.4

(указывается в случае, если предусматривается образование двух и более земельных участков)

Площадь земельного участка 1155 м^2

(указывается проектная площадь образуемого земельного участка, вычисленная с использованием технологических и программных средств, в том числе размещенных на официальном сайте федерального органа исполнительной власти, уполномоченного Правительством Российской Федерации на осуществление государственного кадастрового учета, государственной регистрации прав, ведение Единого государственного реестра недвижимости и предоставление сведений, содержащихся в Едином государственном реестре недвижимости, в информационно-телекоммуникационной сети "Интернет" (далее - официальный сайт), с округлением до 1 квадратного метра. Указанное значение площади земельного участка может быть уточнено при проведении кадастровых работ не более чем на десять процентов)

Обозначение характерных точек границ	Координаты, м (указываются в случае подготовки схемы расположения земельного участка с использованием технологических и программных средств, в том числе размещенных на официальном сайте. Значения координат, полученные с использованием указанных технологических и программных средств, указываются с округлением до 0,01 метра)	
	X	Y
1	2	3
3333	422368,13	1304153,19
3334	422365,10	1304188,04
3335	422340,25	1304188,44
3336	422334,10	1304188,22
3337	422332,72	1304153,74
3333	422368,13	1304153,19

Условный номер земельного участка ЗУ70.2

(указывается в случае, если предусматривается образование двух и более земельных участков)

Площадь земельного участка 1195 м^2

(указывается проектная площадь образуемого земельного участка, вычисленная с использованием технологических и программных средств, в том числе размещенных на официальном сайте федерального органа исполнительной власти, уполномоченного Правительством Российской Федерации на осуществление государственного кадастрового учета, государственной регистрации прав, ведение Единого государственного реестра недвижимости и предоставление сведений, содержащихся в Едином государственном реестре недвижимости, в информационно-телекоммуникационной сети "Интернет" (далее - официальный сайт), с округлением до 1 квадратного метра. Указанное значение площади земельного участка может быть уточнено при проведении кадастровых работ не более чем на десять процентов)

Обозначение характерных точек границ	Координаты, м (указываются в случае подготовки схемы расположения земельного участка с использованием технологических и программных средств, в том числе размещенных на официальном сайте. Значения координат, полученные с использованием указанных технологических и программных средств, указываются с округлением до 0,01 метра)	
	X	Y
1	2	3
3338	422376,19	1304086,80
3339	422371,98	1304121,55
3340	422337,57	1304117,05
3341	422337,18	1304117,00
3342	422336,49	1304116,87
3343	422336,51	1304116,62
3344	422340,63	1304097,17
3345	422346,06	1304082,19
3346	422351,09	1304082,96
3347	422351,71	1304083,04

1	2	3
3348	422357,36	1304083,91
3338	422376,19	1304086,80

Условный номер земельного участка ЗУ70.1

(указывается в случае, если предусматривается образование двух и более земельных участков)

Площадь земельного участка 1454 м^2

(указывается проектная площадь образуемого земельного участка, вычисленная с использованием технологических и программных средств, в том числе размещенных на официальном сайте федерального органа исполнительной власти, уполномоченного Правительством Российской Федерации на осуществление государственного кадастрового учета, государственной регистрации прав, ведение Единого государственного реестра недвижимости и предоставление сведений, содержащихся в Едином государственном реестре недвижимости, в информационно-телекоммуникационной сети "Интернет" (далее - официальный сайт), с округлением до 1 квадратного метра. Указанное значение площади земельного участка может быть уточнено при проведении кадастровых работ не более чем на десять процентов)

Обозначение характерных точек границ	Координаты, м (указываются в случае подготовки схемы расположения земельного участка с использованием технологических и программных средств, в том числе размещенных на официальном сайте. Значения координат, полученные с использованием указанных технологических и программных средств, указываются с округлением до 0,01 метра)	
	X	Y
1	2	3
3349	422354,17	1304043,03
3350	422359,31	1304043,69
3351	422359,31	1304043,68
3352	422361,35	1304043,95
3353	422365,38	1304044,47
3354	422388,57	1304047,45
3355	422386,25	1304065,17
3356	422384,20	1304080,48
3357	422383,32	1304087,04
3338	422376,19	1304086,80
3348	422357,36	1304083,91
3347	422351,71	1304083,04
3346	422351,09	1304082,96
3345	422346,06	1304082,19
3358	422346,23	1304081,71
3349	422354,17	1304043,03

Условный номер земельного участка ЗУ70.3

(указывается в случае, если предусматривается образование двух и более земельных участков)

Площадь земельного участка 1081 м^2

(указывается проектная площадь образуемого земельного участка, вычисленная с использованием технологических и программных средств, в том числе размещенных на официальном сайте федерального органа исполнительной власти, уполномоченного Правительством Российской Федерации на осуществление государственного кадастрового учета, государственной регистрации прав, ведение Единого государственного реестра недвижимости и предоставление сведений, содержащихся в Едином государственном реестре недвижимости, в информационно-телекоммуникационной сети "Интернет" (далее - официальный сайт), с округлением до 1 квадратного метра. Указанное значение площади земельного участка может быть уточнено при проведении кадастровых работ не более чем на десять процентов)

Обозначение характерных точек границ	Координаты, м (указываются в случае подготовки схемы расположения земельного участка с использованием технологических и программных средств, в том числе размещенных на официальном сайте. Значения координат, полученные с использованием указанных технологических и программных средств, указываются с округлением до 0,01 метра)	
	X	Y
1	2	3
3359	422403,13	1304125,33
3360	422405,44	1304125,59
3361	422402,05	1304157,16
3362	422399,28	1304156,98
3333	422368,13	1304153,19
3339	422371,98	1304121,55
3359	422403,13	1304125,33

Условный номер земельного участка ЗУ68.1

(указывается в случае, если предусматривается образование двух и более земельных участков)

Площадь земельного участка 1233 м^2

(указывается проектная площадь образуемого земельного участка, вычисленная с использованием технологических и программных средств, в том числе размещенных на официальном сайте федерального органа исполнительной власти, уполномоченного Правительством Российской Федерации на осуществление государственного кадастрового учета, государственной регистрации прав, ведение Единого государственного реестра недвижимости и предоставление сведений, содержащихся в Едином государственном реестре недвижимости, в информационно-телекоммуникационной сети "Интернет" (далее - официальный сайт), с округлением до 1 квадратного метра. Указанное значение площади земельного участка может быть уточнено при проведении кадастровых работ не более чем на десять процентов)

Обозначение характерных точек границ	Координаты, м (указываются в случае подготовки схемы расположения земельного участка с использованием технологических и программных средств, в том числе размещенных на официальном сайте. Значения координат, полученные с использованием указанных технологических и программных средств, указываются с округлением до 0,01 метра)	
	X	Y
1	2	3
3363	422511,26	1304053,33
3364	422540,98	1304057,23
3365	422545,94	1304057,88
3366	422541,66	1304092,49
3367	422540,37	1304092,33
3368	422506,32	1304087,97
3363	422511,26	1304053,33

Условный номер земельного участка ЗУ68.2

(указывается в случае, если предусматривается образование двух и более земельных участков)

Площадь земельного участка 1649 м^2

(указывается проектная площадь образуемого земельного участка, вычисленная с использованием технологических и программных средств, в том числе размещенных на официальном сайте федерального органа исполнительной власти, уполномоченного Правительством Российской Федерации на осуществление государственного кадастрового учета, государственной регистрации прав, ведение Единого государственного реестра недвижимости и предоставление сведений, содержащихся в Едином государственном реестре недвижимости, в информационно-телекоммуникационной сети "Интернет" (далее - официальный сайт), с округлением до 1 квадратного метра. Указанное значение площади земельного участка может быть уточнено при проведении кадастровых работ не более чем на десять процентов)

Обозначение характерных точек границ	Координаты, м (указываются в случае подготовки схемы расположения земельного участка с использованием технологических и программных средств, в том числе размещенных на официальном сайте. Значения координат, полученные с использованием указанных технологических и программных средств, указываются с округлением до 0,01 метра)	
	X	Y
1	2	3
3369	422521,24	1304231,15
3370	422524,45	1304231,54
3371	422521,40	1304266,19
3372	422517,66	1304265,72
3373	422505,72	1304264,15
3374	422489,14	1304261,96
3375	422482,36	1304261,07
3376	422470,61	1304259,56
3377	422474,25	1304243,94
3378	422474,49	1304243,06
3379	422474,97	1304241,21
3380	422476,17	1304238,03
3381	422480,27	1304233,38
3382	422484,21	1304226,42
3383	422485,96	1304226,45
3384	422492,73	1304227,35
3369	422521,24	1304231,15

Условный номер земельного участка ЗУ74.3

(указывается в случае, если предусматривается образование двух и более земельных участков)

Площадь земельного участка 1296 м^2

(указывается проектная площадь образуемого земельного участка, вычисленная с использованием технологических и программных средств, в том числе размещенных на официальном сайте федерального органа исполнительной власти, уполномоченного Правительством Российской Федерации на осуществление государственного кадастрового учета, государственной регистрации прав, ведение Единого государственного реестра недвижимости и предоставление сведений, содержащихся в Едином государственном реестре недвижимости, в информационно-телекоммуникационной сети "Интернет" (далее - официальный сайт), с округлением до 1 квадратного метра. Указанное значение площади земельного участка может быть уточнено при проведении кадастровых работ не более чем на десять процентов)

Обозначение характерных точек границ	Координаты, м (указываются в случае подготовки схемы расположения земельного участка с использованием технологических и программных средств, в том числе размещенных на официальном сайте. Значения координат, полученные с использованием указанных технологических и программных средств, указываются с округлением до 0,01 метра)	
	X	Y
1	2	3
3385	422306,62	1304643,34
3386	422312,48	1304643,83
3387	422342,33	1304646,68
3388	422339,01	1304681,51
3389	422338,72	1304683,78
3390	422304,65	1304679,81
3385	422306,62	1304643,34

Условный номер земельного участка ЗУ74.2

(указывается в случае, если предусматривается образование двух и более земельных участков)

Площадь земельного участка 1072 м^2

(указывается проектная площадь образуемого земельного участка, вычисленная с использованием технологических и программных средств, в том числе размещенных на официальном сайте федерального органа исполнительной власти, уполномоченного Правительством Российской Федерации на осуществление государственного кадастрового учета, государственной регистрации прав, ведение Единого государственного реестра недвижимости и предоставление сведений, содержащихся в Едином государственном реестре недвижимости, в информационно-телекоммуникационной сети "Интернет" (далее - официальный сайт), с округлением до 1 квадратного метра. Указанное значение площади земельного участка может быть уточнено при проведении кадастровых работ не более чем на десять процентов)

Обозначение характерных точек границ	Координаты, м (указываются в случае подготовки схемы расположения земельного участка с использованием технологических и программных средств, в том числе размещенных на официальном сайте. Значения координат, полученные с использованием указанных технологических и программных средств, указываются с округлением до 0,01 метра)	
	X	Y
1	2	3
2034	422345,38	1304613,90
2033	422345,14	1304616,44
3387	422342,33	1304646,68
3386	422312,48	1304643,83
3385	422306,62	1304643,34
3391	422308,20	1304619,59
3392	422335,43	1304612,98
2034	422345,38	1304613,90

Условный номер земельного участка ЗУ75.1

(указывается в случае, если предусматривается образование двух и более земельных участков)

Площадь земельного участка 1274 м^2

(указывается проектная площадь образуемого земельного участка, вычисленная с использованием технологических и программных средств, в том числе размещенных на официальном сайте федерального органа исполнительной власти, уполномоченного Правительством Российской Федерации на осуществление государственного кадастрового учета, государственной регистрации прав, ведение Единого государственного реестра недвижимости и предоставление сведений, содержащихся в Едином государственном реестре недвижимости, в информационно-телекоммуникационной сети "Интернет" (далее - официальный сайт), с округлением до 1 квадратного метра. Указанное значение площади земельного участка может быть уточнено при проведении кадастровых работ не более чем на десять процентов)

Обозначение характерных точек границ	Координаты, м (указываются в случае подготовки схемы расположения земельного участка с использованием технологических и программных средств, в том числе размещенных на официальном сайте. Значения координат, полученные с использованием указанных технологических и программных средств, указываются с округлением до 0,01 метра)	
	X	Y
1	2	3
3393	422424,76	1304675,98
3394	422428,15	1304676,42
3395	422456,63	1304679,77
3396	422460,03	1304680,24
3397	422460,46	1304680,31
3398	422456,26	1304715,45
3399	422455,43	1304715,30
3400	422441,53	1304712,74

1	2	3
3401	422423,71	1304709,42
3402	422418,42	1304708,93
3393	422424,76	1304675,98

Условный номер земельного участка ЗУ75.2

(указывается в случае, если предусматривается образование двух и более земельных участков)

Площадь земельного участка 1162 м^2

(указывается проектная площадь образуемого земельного участка, вычисленная с использованием технологических и программных средств, в том числе размещенных на официальном сайте федерального органа исполнительной власти, уполномоченного Правительством Российской Федерации на осуществление государственного кадастрового учета, государственной регистрации прав, ведение Единого государственного реестра недвижимости и предоставление сведений, содержащихся в Едином государственном реестре недвижимости, в информационно-телекоммуникационной сети "Интернет" (далее - официальный сайт), с округлением до 1 квадратного метра. Указанное значение площади земельного участка может быть уточнено при проведении кадастровых работ не более чем на десять процентов)

Обозначение характерных точек границ	Координаты, м (указываются в случае подготовки схемы расположения земельного участка с использованием технологических и программных средств, в том числе размещенных на официальном сайте. Значения координат, полученные с использованием указанных технологических и программных средств, указываются с округлением до 0,01 метра)	
	X	Y
1	2	3
3403	422387,71	1304836,07
3404	422380,69	1304863,76
3405	422380,31	1304865,26
3406	422381,06	1304865,44
3407	422381,43	1304865,53
3408	422380,94	1304867,85
3409	422364,52	1304864,96
3410	422346,15	1304861,37
3411	422347,29	1304857,37
3412	422347,42	1304856,74
3413	422349,83	1304845,77
3414	422353,55	1304827,65
3415	422353,95	1304827,74
3403	422387,71	1304836,07

Условный номер земельного участка ЗУ112.2

(указывается в случае, если предусматривается образование двух и более земельных участков)

Площадь земельного участка 732 м^2

(указывается проектная площадь образуемого земельного участка, вычисленная с использованием технологических и программных средств, в том числе размещенных на официальном сайте федерального органа исполнительной власти, уполномоченного Правительством Российской Федерации на осуществление государственного кадастрового учета, государственной регистрации прав, ведение Единого государственного реестра недвижимости и предоставление сведений, содержащихся в Едином государственном реестре недвижимости, в информационно-телекоммуникационной сети "Интернет" (далее - официальный сайт), с округлением до 1 квадратного метра. Указанное значение площади земельного участка может быть уточнено при проведении кадастровых работ не более чем на десять процентов)

Обозначение характерных точек границ	Координаты, м (указываются в случае подготовки схемы расположения земельного участка с использованием технологических и программных средств, в том числе размещенных на официальном сайте. Значения координат, полученные с использованием указанных технологических и программных средств, указываются с округлением до 0,01 метра)	
	X	Y
1	2	3
3416	422183,63	1304966,22
3417	422183,37	1304976,10
3418	422183,60	1305003,11
3419	422163,63	1305003,13
3420	422163,35	1304976,12
3421	422162,71	1304967,21
3416	422183,63	1304966,22

Условный номер земельного участка ЗУ110.1

(указывается в случае, если предусматривается образование двух и более земельных участков)

Площадь земельного участка 946 м^2

(указывается проектная площадь образуемого земельного участка, вычисленная с использованием технологических и программных средств, в том числе размещенных на официальном сайте федерального органа исполнительной власти, уполномоченного Правительством Российской Федерации на осуществление государственного кадастрового учета, государственной регистрации прав, ведение Единого государственного реестра недвижимости и предоставление сведений, содержащихся в Едином государственном реестре недвижимости, в информационно-телекоммуникационной сети "Интернет" (далее - официальный сайт), с округлением до 1 квадратного метра. Указанное значение площади земельного участка может быть уточнено при проведении кадастровых работ не более чем на десять процентов)

Обозначение характерных точек границ	Координаты, м (указываются в случае подготовки схемы расположения земельного участка с использованием технологических и программных средств, в том числе размещенных на официальном сайте. Значения координат, полученные с использованием указанных технологических и программных средств, указываются с округлением до 0,01 метра)	
	X	Y
1	2	3
3422	422323,33	1305066,57
3423	422345,61	1305077,15
3424	422343,58	1305086,69
3425	422337,23	1305117,29
3426	422336,99	1305118,98
3427	422324,61	1305116,76
3428	422324,13	1305116,72
3429	422319,89	1305115,85
3430	422320,20	1305105,67
3422	422323,33	1305066,57

Условный номер земельного участка ЗУ110.2

(указывается в случае, если предусматривается образование двух и более земельных участков)

Площадь земельного участка 898 м^2

(указывается проектная площадь образуемого земельного участка, вычисленная с использованием технологических и программных средств, в том числе размещенных на официальном сайте федерального органа исполнительной власти, уполномоченного Правительством Российской Федерации на осуществление государственного кадастрового учета, государственной регистрации прав, ведение Единого государственного реестра недвижимости и предоставление сведений, содержащихся в Едином государственном реестре недвижимости, в информационно-телекоммуникационной сети "Интернет" (далее - официальный сайт), с округлением до 1 квадратного метра. Указанное значение площади земельного участка может быть уточнено при проведении кадастровых работ не более чем на десять процентов)

Обозначение характерных точек границ	Координаты, м (указываются в случае подготовки схемы расположения земельного участка с использованием технологических и программных средств, в том числе размещенных на официальном сайте. Значения координат, полученные с использованием указанных технологических и программных средств, указываются с округлением до 0,01 метра)	
	X	Y
1	2	3
3429	422319,89	1305115,85
3428	422324,13	1305116,72
3427	422324,61	1305116,76
3426	422336,99	1305118,98
3425	422337,23	1305117,29
3431	422355,70	1305120,57
3432	422361,51	1305121,73
3433	422357,53	1305143,77
3434	422356,29	1305143,61
3435	422352,16	1305142,79
3436	422334,27	1305139,29
3437	422334,13	1305140,24
3438	422324,66	1305139,15
3439	422324,48	1305139,15
3440	422319,33	1305138,90
3441	422319,22	1305137,44
3429	422319,89	1305115,85

Условный номер земельного участка ЗУ81.5

(указывается в случае, если предусматривается образование двух и более земельных участков)

Площадь земельного участка 1496 м^2

(указывается проектная площадь образуемого земельного участка, вычисленная с использованием технологических и программных средств, в том числе размещенных на официальном сайте федерального органа исполнительной власти, уполномоченного Правительством Российской Федерации на осуществление государственного кадастрового учета, государственной регистрации прав, ведение Единого государственного реестра недвижимости и предоставление сведений, содержащихся в Едином государственном реестре недвижимости, в информационно-телекоммуникационной сети "Интернет" (далее - официальный сайт), с округлением до 1 квадратного метра. Указанное значение площади земельного участка может быть уточнено при проведении кадастровых работ не более чем на десять процентов)

Обозначение характерных точек границ	Координаты, м (указываются в случае подготовки схемы расположения земельного участка с использованием технологических и программных средств, в том числе размещенных на официальном сайте. Значения координат, полученные с использованием указанных технологических и программных средств, указываются с округлением до 0,01 метра)	
	X	Y
1	2	3
3442	421976,68	1304954,78
3443	421977,40	1304955,06
3444	421978,28	1304955,47
3445	421978,25	1304955,56
3446	421967,00	1304984,56
3447	421961,84	1304987,41
2059	421926,32	1304974,88
2058	421928,53	1304969,52
2055	421939,31	1304940,45
3442	421976,68	1304954,78

Условный номер земельного участка ЗУ81.4

(указывается в случае, если предусматривается образование двух и более земельных участков)

Площадь земельного участка 1028 м^2

(указывается проектная площадь образуемого земельного участка, вычисленная с использованием технологических и программных средств, в том числе размещенных на официальном сайте федерального органа исполнительной власти, уполномоченного Правительством Российской Федерации на осуществление государственного кадастрового учета, государственной регистрации прав, ведение Единого государственного реестра недвижимости и предоставление сведений, содержащихся в Едином государственном реестре недвижимости, в информационно-телекоммуникационной сети "Интернет" (далее - официальный сайт), с округлением до 1 квадратного метра. Указанное значение площади земельного участка может быть уточнено при проведении кадастровых работ не более чем на десять процентов)

Обозначение характерных точек границ	Координаты, м (указываются в случае подготовки схемы расположения земельного участка с использованием технологических и программных средств, в том числе размещенных на официальном сайте. Значения координат, полученные с использованием указанных технологических и программных средств, указываются с округлением до 0,01 метра)	
	X	Y
1	2	3
3448	421985,79	1304931,62
3449	421987,04	1304931,97
3444	421978,28	1304955,47
3443	421977,40	1304955,06
3442	421976,68	1304954,78
3450	421946,55	1304943,22
2055	421939,31	1304940,45
2054	421941,65	1304935,52
2053	421948,63	1304917,31
3451	421968,05	1304924,81
3448	421985,79	1304931,62

Условный номер земельного участка ЗУ78.1

(указывается в случае, если предусматривается образование двух и более земельных участков)

Площадь земельного участка 1480 м^2

(указывается проектная площадь образуемого земельного участка, вычисленная с использованием технологических и программных средств, в том числе размещенных на официальном сайте федерального органа исполнительной власти, уполномоченного Правительством Российской Федерации на осуществление государственного кадастрового учета, государственной регистрации прав, ведение Единого государственного реестра недвижимости и предоставление сведений, содержащихся в Едином государственном реестре недвижимости, в информационно-телекоммуникационной сети "Интернет" (далее - официальный сайт), с округлением до 1 квадратного метра. Указанное значение площади земельного участка может быть уточнено при проведении кадастровых работ не более чем на десять процентов)

Обозначение характерных точек границ	Координаты, м (указываются в случае подготовки схемы расположения земельного участка с использованием технологических и программных средств, в том числе размещенных на официальном сайте. Значения координат, полученные с использованием указанных технологических и программных средств, указываются с округлением до 0,01 метра)	
	X	Y
1	2	3
3452	422138,84	1304877,53
3453	422138,48	1304884,81

1	2	3
3454	422138,35	1304897,10
3455	422138,25	1304899,28
3456	422137,94	1304948,65
3457	422116,99	1304948,62
3458	422118,20	1304900,15
866	422118,23	1304895,32
865	422118,55	1304874,57
3452	422138,84	1304877,53

Условный номер земельного участка ЗУ80.4

(указывается в случае, если предусматривается образование двух и более земельных участков)

Площадь земельного участка 1311 м^2

(указывается проектная площадь образуемого земельного участка, вычисленная с использованием технологических и программных средств, в том числе размещенных на официальном сайте федерального органа исполнительной власти, уполномоченного Правительством Российской Федерации на осуществление государственного кадастрового учета, государственной регистрации прав, ведение Единого государственного реестра недвижимости и предоставление сведений, содержащихся в Едином государственном реестре недвижимости, в информационно-телекоммуникационной сети "Интернет" (далее - официальный сайт), с округлением до 1 квадратного метра. Указанное значение площади земельного участка может быть уточнено при проведении кадастровых работ не более чем на десять процентов)

Обозначение характерных точек границ	Координаты, м (указываются в случае подготовки схемы расположения земельного участка с использованием технологических и программных средств, в том числе размещенных на официальном сайте. Значения координат, полученные с использованием указанных технологических и программных средств, указываются с округлением до 0,01 метра)	
	X	Y
1	2	3
3459	422210,92	1304736,16
3460	422217,37	1304754,48
3461	422209,98	1304783,49
3462	422176,18	1304775,22
3463	422170,24	1304773,49
3464	422174,19	1304759,88
3465	422174,42	1304760,09
3466	422187,28	1304751,43
3467	422195,86	1304745,88
3468	422209,36	1304737,30
3459	422210,92	1304736,16

Условный номер земельного участка ЗУ80.3

(указывается в случае, если предусматривается образование двух и более земельных участков)

Площадь земельного участка 1344 м^2

(указывается проектная площадь образуемого земельного участка, вычисленная с использованием технологических и программных средств, в том числе размещенных на официальном сайте федерального органа исполнительной власти, уполномоченного Правительством Российской Федерации на осуществление государственного кадастрового учета, государственной регистрации прав, ведение Единого государственного реестра недвижимости и предоставление сведений, содержащихся в Едином государственном реестре недвижимости, в информационно-телекоммуникационной сети "Интернет" (далее - официальный сайт), с округлением до 1 квадратного метра. Указанное значение площади земельного участка может быть уточнено при проведении кадастровых работ не более чем на десять процентов)

Обозначение характерных точек границ	Координаты, м (указываются в случае подготовки схемы расположения земельного участка с использованием технологических и программных средств, в том числе размещенных на официальном сайте. Значения координат, полученные с использованием указанных технологических и программных средств, указываются с округлением до 0,01 метра)	
	X	Y
1	2	3
3469	422209,33	1304682,76
3470	422209,34	1304682,76
3471	422237,99	1304689,60
3472	422237,68	1304692,16
3473	422237,66	1304692,71
3474	422237,60	1304693,01
3475	422229,49	1304726,74
3459	422210,92	1304736,16
3476	422200,21	1304718,92
3477	422208,66	1304685,52
3478	422208,81	1304684,92
3469	422209,33	1304682,76

Условный номер земельного участка ЗУ80.6

(указывается в случае, если предусматривается образование двух и более земельных участков)

Площадь земельного участка 1125 м^2

(указывается проектная площадь образуемого земельного участка, вычисленная с использованием технологических и программных средств, в том числе размещенных на официальном сайте федерального органа исполнительной власти, уполномоченного Правительством Российской Федерации на осуществление государственного кадастрового учета, государственной регистрации прав, ведение Единого государственного реестра недвижимости и предоставление сведений, содержащихся в Едином государственном реестре недвижимости, в информационно-телекоммуникационной сети "Интернет" (далее - официальный сайт), с округлением до 1 квадратного метра. Указанное значение площади земельного участка может быть уточнено при проведении кадастровых работ не более чем на десять процентов)

Обозначение характерных точек границ	Координаты, м (указываются в случае подготовки схемы расположения земельного участка с использованием технологических и программных средств, в том числе размещенных на официальном сайте. Значения координат, полученные с использованием указанных технологических и программных средств, указываются с округлением до 0,01 метра)	
	X	Y
1	2	3
3479	422208,55	1304682,57
3469	422209,33	1304682,76
3478	422208,81	1304684,92
3477	422208,66	1304685,52
3476	422200,21	1304718,92
3480	422192,53	1304717,03
3481	422171,08	1304711,74
3482	422176,08	1304692,39
3483	422179,68	1304677,75
3484	422180,41	1304675,04
3479	422208,55	1304682,57

Условный номер земельного участка ЗУ80.7

(указывается в случае, если предусматривается образование двух и более земельных участков)

Площадь земельного участка 1380 м^2

(указывается проектная площадь образуемого земельного участка, вычисленная с использованием технологических и программных средств, в том числе размещенных на официальном сайте федерального органа исполнительной власти, уполномоченного Правительством Российской Федерации на осуществление государственного кадастрового учета, государственной регистрации прав, ведение Единого государственного реестра недвижимости и предоставление сведений, содержащихся в Едином государственном реестре недвижимости, в информационно-телекоммуникационной сети "Интернет" (далее - официальный сайт), с округлением до 1 квадратного метра. Указанное значение площади земельного участка может быть уточнено при проведении кадастровых работ не более чем на десять процентов)

Обозначение характерных точек границ	Координаты, м (указываются в случае подготовки схемы расположения земельного участка с использованием технологических и программных средств, в том числе размещенных на официальном сайте. Значения координат, полученные с использованием указанных технологических и программных средств, указываются с округлением до 0,01 метра)	
	X	Y
1	2	3
3485	422145,07	1304666,51
3486	422161,99	1304671,49
3487	422173,42	1304674,39
3488	422173,70	1304673,24
3484	422180,41	1304675,04
3483	422179,68	1304677,75
3482	422176,08	1304692,39
3481	422171,08	1304711,74
3489	422141,93	1304704,60
3490	422135,97	1304703,13
3491	422134,22	1304702,72
3492	422144,56	1304669,64
3485	422145,07	1304666,51

Условный номер земельного участка ЗУ80.1

(указывается в случае, если предусматривается образование двух и более земельных участков)

Площадь земельного участка 1175 м^2

(указывается проектная площадь образуемого земельного участка, вычисленная с использованием технологических и программных средств, в том числе размещенных на официальном сайте федерального органа исполнительной власти, уполномоченного Правительством Российской Федерации на осуществление государственного кадастрового учета, государственной регистрации прав, ведение Единого государственного реестра недвижимости и предоставление сведений, содержащихся в Едином государственном реестре недвижимости, в информационно-телекоммуникационной сети "Интернет" (далее - официальный сайт), с округлением до 1 квадратного метра. Указанное значение площади земельного участка может быть уточнено при проведении кадастровых работ не более чем на десять процентов)

Обозначение характерных точек границ	Координаты, м (указываются в случае подготовки схемы расположения земельного участка с использованием технологических и программных средств, в том числе размещенных на официальном сайте. Значения координат, полученные с использованием указанных технологических и программных средств, указываются с округлением до 0,01 метра)	
	X	Y
1	2	3
3475	422229,49	1304726,74
3493	422254,80	1304733,51
3494	422258,49	1304734,50
3495	422258,63	1304734,82
3496	422251,72	1304763,17
3497	422251,71	1304763,21
3498	422249,29	1304762,56
3499	422248,42	1304762,34
3460	422217,37	1304754,48
3459	422210,92	1304736,16
3475	422229,49	1304726,74

Условный номер земельного участка ЗУ80.2

(указывается в случае, если предусматривается образование двух и более земельных участков)

Площадь земельного участка 1071 м^2

(указывается проектная площадь образуемого земельного участка, вычисленная с использованием технологических и программных средств, в том числе размещенных на официальном сайте федерального органа исполнительной власти, уполномоченного Правительством Российской Федерации на осуществление государственного кадастрового учета, государственной регистрации прав, ведение Единого государственного реестра недвижимости и предоставление сведений, содержащихся в Едином государственном реестре недвижимости, в информационно-телекоммуникационной сети "Интернет" (далее - официальный сайт), с округлением до 1 квадратного метра. Указанное значение площади земельного участка может быть уточнено при проведении кадастровых работ не более чем на десять процентов)

Обозначение характерных точек границ	Координаты, м (указываются в случае подготовки схемы расположения земельного участка с использованием технологических и программных средств, в том числе размещенных на официальном сайте. Значения координат, полученные с использованием указанных технологических и программных средств, указываются с округлением до 0,01 метра)	
	X	Y
1	2	3
3499	422248,42	1304762,34
3498	422249,29	1304762,56
3497	422251,71	1304763,21
3500	422244,19	1304791,64
3501	422243,83	1304792,92
3461	422209,98	1304783,49
3460	422217,37	1304754,48
3499	422248,42	1304762,34

Условный номер земельного участка ЗУ81.2

(указывается в случае, если предусматривается образование двух и более земельных участков)

Площадь земельного участка 1359 м^2

(указывается проектная площадь образуемого земельного участка, вычисленная с использованием технологических и программных средств, в том числе размещенных на официальном сайте федерального органа исполнительной власти, уполномоченного Правительством Российской Федерации на осуществление государственного кадастрового учета, государственной регистрации прав, ведение Единого государственного реестра недвижимости и предоставление сведений, содержащихся в Едином государственном реестре недвижимости, в информационно-телекоммуникационной сети "Интернет" (далее - официальный сайт), с округлением до 1 квадратного метра. Указанное значение площади земельного участка может быть уточнено при проведении кадастровых работ не более чем на десять процентов)

Обозначение характерных точек границ	Координаты, м (указываются в случае подготовки схемы расположения земельного участка с использованием технологических и программных средств, в том числе размещенных на официальном сайте. Значения координат, полученные с использованием указанных технологических и программных средств, указываются с округлением до 0,01 метра)	
	X	Y
1	2	3
3502	422002,41	1304694,55
3503	422025,88	1304703,10
3504	422034,45	1304706,19
3505	422034,47	1304706,38

1	2	3
3506	422020,62	1304743,85
3507	422012,29	1304740,48
3508	421988,74	1304732,05
3502	422002,41	1304694,55

Условный номер земельного участка ЗУ81.1

(указывается в случае, если предусматривается образование двух и более земельных участков)

Площадь земельного участка 1065 м^2

(указывается проектная площадь образуемого земельного участка, вычисленная с использованием технологических и программных средств, в том числе размещенных на официальном сайте федерального органа исполнительной власти, уполномоченного Правительством Российской Федерации на осуществление государственного кадастрового учета, государственной регистрации прав, ведение Единого государственного реестра недвижимости и предоставление сведений, содержащихся в Едином государственном реестре недвижимости, в информационно-телекоммуникационной сети "Интернет" (далее - официальный сайт), с округлением до 1 квадратного метра. Указанное значение площади земельного участка может быть уточнено при проведении кадастровых работ не более чем на десять процентов)

Обозначение характерных точек границ	Координаты, м (указываются в случае подготовки схемы расположения земельного участка с использованием технологических и программных средств, в том числе размещенных на официальном сайте. Значения координат, полученные с использованием указанных технологических и программных средств, указываются с округлением до 0,01 метра)	
	X	Y
1	2	3
3509	422063,72	1304668,44
3510	422055,88	1304688,97
3511	422048,69	1304711,36
3512	422039,99	1304708,19
3504	422034,45	1304706,19
3503	422025,88	1304703,10
3513	422039,68	1304665,56
3514	422041,07	1304666,06
3515	422043,02	1304660,95
3509	422063,72	1304668,44

Условный номер земельного участка ЗУ81.3

(указывается в случае, если предусматривается образование двух и более земельных участков)

Площадь земельного участка 1099 м^2

(указывается проектная площадь образуемого земельного участка, вычисленная с использованием технологических и программных средств, в том числе размещенных на официальном сайте федерального органа исполнительной власти, уполномоченного Правительством Российской Федерации на осуществление государственного кадастрового учета, государственной регистрации прав, ведение Единого государственного реестра недвижимости и предоставление сведений, содержащихся в Едином государственном реестре недвижимости, в информационно-телекоммуникационной сети "Интернет" (далее - официальный сайт), с округлением до 1 квадратного метра. Указанное значение площади земельного участка может быть уточнено при проведении кадастровых работ не более чем на десять процентов)

Обозначение характерных точек границ	Координаты, м (указываются в случае подготовки схемы расположения земельного участка с использованием технологических и программных средств, в том числе размещенных на официальном сайте. Значения координат, полученные с использованием указанных технологических и программных средств, указываются с округлением до 0,01 метра)	
	X	Y
1	2	3
3516	421960,84	1304808,76
3517	421984,75	1304817,23
3518	421985,95	1304817,51
3519	421984,42	1304821,48
3520	421975,81	1304843,90
3521	421974,50	1304847,42
3522	421971,68	1304855,43
3523	421946,42	1304845,78
3524	421945,67	1304845,72
3525	421958,87	1304811,51
3516	421960,84	1304808,76

Условный номер земельного участка ЗУ82.2

(указывается в случае, если предусматривается образование двух и более земельных участков)

Площадь земельного участка 1308 м^2

(указывается проектная площадь образуемого земельного участка, вычисленная с использованием технологических и программных средств, в том числе размещенных на официальном сайте федерального органа исполнительной власти, уполномоченного Правительством Российской Федерации на осуществление государственного кадастрового учета, государственной регистрации прав, ведение Единого государственного реестра недвижимости и предоставление сведений, содержащихся в Едином государственном реестре недвижимости, в информационно-телекоммуникационной сети "Интернет" (далее - официальный сайт), с округлением до 1 квадратного метра. Указанное значение площади земельного участка может быть уточнено при проведении кадастровых работ не более чем на десять процентов)

Обозначение характерных точек границ	Координаты, м (указываются в случае подготовки схемы расположения земельного участка с использованием технологических и программных средств, в том числе размещенных на официальном сайте. Значения координат, полученные с использованием указанных технологических и программных средств, указываются с округлением до 0,01 метра)	
	X	Y
1	2	3
3526	421810,45	1304926,38
3527	421826,56	1304931,44
3528	421846,65	1304937,63
3529	421848,13	1304938,07
3530	421854,10	1304939,91
3531	421853,80	1304940,76
3532	421844,56	1304966,60
3533	421837,61	1304964,56
3534	421806,32	1304955,44
3535	421800,76	1304953,78
3526	421810,45	1304926,38

Условный номер земельного участка ЗУ82.1

(указывается в случае, если предусматривается образование двух и более земельных участков)

Площадь земельного участка 1036 м^2

(указывается проектная площадь образуемого земельного участка, вычисленная с использованием технологических и программных средств, в том числе размещенных на официальном сайте федерального органа исполнительной власти, уполномоченного Правительством Российской Федерации на осуществление государственного кадастрового учета, государственной регистрации прав, ведение Единого государственного реестра недвижимости и предоставление сведений, содержащихся в Едином государственном реестре недвижимости, в информационно-телекоммуникационной сети "Интернет" (далее - официальный сайт), с округлением до 1 квадратного метра. Указанное значение площади земельного участка может быть уточнено при проведении кадастровых работ не более чем на десять процентов)

Обозначение характерных точек границ	Координаты, м (указываются в случае подготовки схемы расположения земельного участка с использованием технологических и программных средств, в том числе размещенных на официальном сайте. Значения координат, полученные с использованием указанных технологических и программных средств, указываются с округлением до 0,01 метра)	
	X	Y
1	2	3
3536	421888,32	1304952,94
3537	421891,53	1304954,07
3538	421882,72	1304977,02
3539	421880,41	1304976,38
3540	421871,91	1304974,27
3532	421844,56	1304966,60
3531	421853,80	1304940,76
3536	421888,32	1304952,94

Условный номер земельного участка ЗУ84.8

(указывается в случае, если предусматривается образование двух и более земельных участков)

Площадь земельного участка 1929 м^2

(указывается проектная площадь образуемого земельного участка, вычисленная с использованием технологических и программных средств, в том числе размещенных на официальном сайте федерального органа исполнительной власти, уполномоченного Правительством Российской Федерации на осуществление государственного кадастрового учета, государственной регистрации прав, ведение Единого государственного реестра недвижимости и предоставление сведений, содержащихся в Едином государственном реестре недвижимости, в информационно-телекоммуникационной сети "Интернет" (далее - официальный сайт), с округлением до 1 квадратного метра. Указанное значение площади земельного участка может быть уточнено при проведении кадастровых работ не более чем на десять процентов)

Обозначение характерных точек границ	Координаты, м (указываются в случае подготовки схемы расположения земельного участка с использованием технологических и программных средств, в том числе размещенных на официальном сайте. Значения координат, полученные с использованием указанных технологических и программных средств, указываются с округлением до 0,01 метра)	
	X	Y
1	2	3
3541	421756,38	1304900,21
3542	421763,04	1304902,76
3543	421772,88	1304906,27
3544	421800,85	1304916,25

1	2	3
3545	421791,88	1304938,43
3546	421791,48	1304939,43
3547	421759,70	1304950,05
3548	421756,49	1304951,62
3549	421748,71	1304951,09
3550	421748,53	1304951,72
3551	421744,52	1304950,98
3552	421744,57	1304944,57
3553	421745,62	1304926,36
3554	421747,26	1304920,51
3555	421753,92	1304903,62
3556	421754,15	1304902,81
3541	421756,38	1304900,21

Условный номер земельного участка ЗУ79.1

(указывается в случае, если предусматривается образование двух и более земельных участков)

Площадь земельного участка 1188 м^2

(указывается проектная площадь образуемого земельного участка, вычисленная с использованием технологических и программных средств, в том числе размещенных на официальном сайте федерального органа исполнительной власти, уполномоченного Правительством Российской Федерации на осуществление государственного кадастрового учета, государственной регистрации прав, ведение Единого государственного реестра недвижимости и предоставление сведений, содержащихся в Едином государственном реестре недвижимости, в информационно-телекоммуникационной сети "Интернет" (далее - официальный сайт), с округлением до 1 квадратного метра. Указанное значение площади земельного участка может быть уточнено при проведении кадастровых работ не более чем на десять процентов)

Обозначение характерных точек границ	Координаты, м (указываются в случае подготовки схемы расположения земельного участка с использованием технологических и программных средств, в том числе размещенных на официальном сайте. Значения координат, полученные с использованием указанных технологических и программных средств, указываются с округлением до 0,01 метра)	
	X	Y
1	2	3
3557	422039,23	1304402,57
3558	422060,09	1304425,42
3559	422060,19	1304425,62
3560	422059,60	1304426,23
3561	422035,65	1304447,80
3562	422031,77	1304451,33
3563	422011,03	1304428,28
3564	422011,06	1304428,00
3565	422014,94	1304424,88
3566	422017,65	1304422,39
3567	422017,66	1304422,39
3557	422039,23	1304402,57

Условный номер земельного участка ЗУ72.6

(указывается в случае, если предусматривается образование двух и более земельных участков)

Площадь земельного участка 1135 м^2

(указывается проектная площадь образуемого земельного участка, вычисленная с использованием технологических и программных средств, в том числе размещенных на официальном сайте федерального органа исполнительной власти, уполномоченного Правительством Российской Федерации на осуществление государственного кадастрового учета, государственной регистрации прав, ведение Единого государственного реестра недвижимости и предоставление сведений, содержащихся в Едином государственном реестре недвижимости, в информационно-телекоммуникационной сети "Интернет" (далее - официальный сайт), с округлением до 1 квадратного метра. Указанное значение площади земельного участка может быть уточнено при проведении кадастровых работ не более чем на десять процентов)

Обозначение характерных точек границ	Координаты, м (указываются в случае подготовки схемы расположения земельного участка с использованием технологических и программных средств, в том числе размещенных на официальном сайте. Значения координат, полученные с использованием указанных технологических и программных средств, указываются с округлением до 0,01 метра)	
	X	Y
1	2	3
3568	422129,55	1304192,62
3569	422152,53	1304217,26
3570	422124,87	1304239,21
3571	422124,86	1304239,21
3572	422122,89	1304236,86
3573	422103,59	1304216,69
3574	422117,90	1304203,73

1	2	3
3568	422129,55	1304192,62

Условный номер земельного участка ЗУ54.10

(указывается в случае, если предусматривается образование двух и более земельных участков)

Площадь земельного участка 1156 м^2

(указывается проектная площадь образуемого земельного участка, вычисленная с использованием технологических и программных средств, в том числе размещенных на официальном сайте федерального органа исполнительной власти, уполномоченного Правительством Российской Федерации на осуществление государственного кадастрового учета, государственной регистрации прав, ведение Единого государственного реестра недвижимости и предоставление сведений, содержащихся в Едином государственном реестре недвижимости, в информационно-телекоммуникационной сети "Интернет" (далее - официальный сайт), с округлением до 1 квадратного метра. Указанное значение площади земельного участка может быть уточнено при проведении кадастровых работ не более чем на десять процентов)

Обозначение характерных точек границ	Координаты, м (указываются в случае подготовки схемы расположения земельного участка с использованием технологических и программных средств, в том числе размещенных на официальном сайте. Значения координат, полученные с использованием указанных технологических и программных средств, указываются с округлением до 0,01 метра)	
	X	Y
1	2	3
3575	422729,48	1303705,09
3576	422728,42	1303715,60
3577	422725,45	1303741,36
3578	422724,04	1303750,89
3579	422723,93	1303752,05
3580	422723,07	1303761,41
3581	422723,03	1303761,39
3582	422703,11	1303759,23
3583	422703,01	1303759,23
3584	422703,05	1303759,21
3585	422705,70	1303734,90
3586	422706,69	1303724,90
3587	422707,76	1303716,31
3588	422709,35	1303702,46
3589	422709,13	1303702,31
3575	422729,48	1303705,09

Условный номер земельного участка ЗУ54.9

(указывается в случае, если предусматривается образование двух и более земельных участков)

Площадь земельного участка 877 м^2

(указывается проектная площадь образуемого земельного участка, вычисленная с использованием технологических и программных средств, в том числе размещенных на официальном сайте федерального органа исполнительной власти, уполномоченного Правительством Российской Федерации на осуществление государственного кадастрового учета, государственной регистрации прав, ведение Единого государственного реестра недвижимости и предоставление сведений, содержащихся в Едином государственном реестре недвижимости, в информационно-телекоммуникационной сети "Интернет" (далее - официальный сайт), с округлением до 1 квадратного метра. Указанное значение площади земельного участка может быть уточнено при проведении кадастровых работ не более чем на десять процентов)

Обозначение характерных точек границ	Координаты, м (указываются в случае подготовки схемы расположения земельного участка с использованием технологических и программных средств, в том числе размещенных на официальном сайте. Значения координат, полученные с использованием указанных технологических и программных средств, указываются с округлением до 0,01 метра)	
	X	Y
1	2	3
3590	422762,28	1303723,98
3591	422760,20	1303738,09
3592	422760,23	1303739,33
3593	422758,43	1303755,12
3594	422758,11	1303757,55
3595	422754,91	1303787,32
3596	422746,51	1303786,33
3597	422744,90	1303786,14
3598	422747,07	1303766,72
3599	422747,35	1303764,22
3600	422744,25	1303763,84
3601	422743,95	1303763,84
3602	422743,98	1303763,80
3603	422744,05	1303761,92
3604	422745,04	1303754,40

1	2	3
3605	422748,34	1303729,27
3606	422749,50	1303721,25
3607	422750,78	1303708,40
3608	422758,46	1303709,59
3609	422756,60	1303723,01
3590	422762,28	1303723,98

Условный номер земельного участка ЗУ54.6

(указывается в случае, если предусматривается образование двух и более земельных участков)

Площадь земельного участка 1491 м^2

(указывается проектная площадь образуемого земельного участка, вычисленная с использованием технологических и программных средств, в том числе размещенных на официальном сайте федерального органа исполнительной власти, уполномоченного Правительством Российской Федерации на осуществление государственного кадастрового учета, государственной регистрации прав, ведение Единого государственного реестра недвижимости и предоставление сведений, содержащихся в Едином государственном реестре недвижимости, в информационно-телекоммуникационной сети "Интернет" (далее - официальный сайт), с округлением до 1 квадратного метра. Указанное значение площади земельного участка может быть уточнено при проведении кадастровых работ не более чем на десять процентов)

Обозначение характерных точек границ	Координаты, м (указываются в случае подготовки схемы расположения земельного участка с использованием технологических и программных средств, в том числе размещенных на официальном сайте. Значения координат, полученные с использованием указанных технологических и программных средств, указываются с округлением до 0,01 метра)	
	X	Y
1	2	3
3610	422832,00	1303720,49
3611	422852,08	1303723,07
3612	422850,53	1303736,94
3613	422849,26	1303748,82
3614	422848,15	1303756,89
3615	422844,02	1303797,37
3616	422824,17	1303794,76
3617	422827,04	1303768,92
3618	422829,85	1303740,85
3619	422830,40	1303736,89
3610	422832,00	1303720,49

Условный номер земельного участка ЗУ54.7

(указывается в случае, если предусматривается образование двух и более земельных участков)

Площадь земельного участка 1471 м^2

(указывается проектная площадь образуемого земельного участка, вычисленная с использованием технологических и программных средств, в том числе размещенных на официальном сайте федерального органа исполнительной власти, уполномоченного Правительством Российской Федерации на осуществление государственного кадастрового учета, государственной регистрации прав, ведение Единого государственного реестра недвижимости и предоставление сведений, содержащихся в Едином государственном реестре недвижимости, в информационно-телекоммуникационной сети "Интернет" (далее - официальный сайт), с округлением до 1 квадратного метра. Указанное значение площади земельного участка может быть уточнено при проведении кадастровых работ не более чем на десять процентов)

Обозначение характерных точек границ	Координаты, м (указываются в случае подготовки схемы расположения земельного участка с использованием технологических и программных средств, в том числе размещенных на официальном сайте. Значения координат, полученные с использованием указанных технологических и программных средств, указываются с округлением до 0,01 метра)	
	X	Y
1	2	3
3620	422791,71	1303715,03
3621	422789,79	1303730,35
3622	422787,90	1303750,79
3623	422786,65	1303762,94
3624	422785,20	1303774,70
3625	422784,71	1303790,17
3626	422783,29	1303789,92
3627	422778,61	1303789,32
3628	422769,35	1303788,78
3629	422767,02	1303788,78
3630	422769,60	1303760,69
3631	422766,53	1303760,45
3632	422766,67	1303758,65
3633	422768,64	1303733,82
3634	422771,42	1303711,58

1	2	3
3620	422791,71	1303715,03

Условный номер земельного участка ЗУ54.8

(указывается в случае, если предусматривается образование двух и более земельных участков)

Площадь земельного участка 803 м^2

(указывается проектная площадь образуемого земельного участка, вычисленная с использованием технологических и программных средств, в том числе размещенных на официальном сайте федерального органа исполнительной власти, уполномоченного Правительством Российской Федерации на осуществление государственного кадастрового учета, государственной регистрации прав, ведение Единого государственного реестра недвижимости и предоставление сведений, содержащихся в Едином государственном реестре недвижимости, в информационно-телекоммуникационной сети "Интернет" (далее - официальный сайт), с округлением до 1 квадратного метра. Указанное значение площади земельного участка может быть уточнено при проведении кадастровых работ не более чем на десять процентов)

Обозначение характерных точек границ	Координаты, м (указываются в случае подготовки схемы расположения земельного участка с использованием технологических и программных средств, в том числе размещенных на официальном сайте. Значения координат, полученные с использованием указанных технологических и программных средств, указываются с округлением до 0,01 метра)	
	X	Y
1	2	3
3634	422771,42	1303711,58
3633	422768,64	1303733,82
3632	422766,67	1303758,65
3631	422766,53	1303760,45
3630	422769,60	1303760,69
3629	422767,02	1303788,78
3635	422763,22	1303788,31
3636	422763,01	1303788,28
3595	422754,91	1303787,32
3594	422758,11	1303757,55
3593	422758,43	1303755,12
3592	422760,23	1303739,33
3591	422760,20	1303738,09
3590	422762,28	1303723,98
3609	422756,60	1303723,01
3608	422758,46	1303709,59
3634	422771,42	1303711,58

Условный номер земельного участка ЗУ54.3

(указывается в случае, если предусматривается образование двух и более земельных участков)

Площадь земельного участка 802 м^2

(указывается проектная площадь образуемого земельного участка, вычисленная с использованием технологических и программных средств, в том числе размещенных на официальном сайте федерального органа исполнительной власти, уполномоченного Правительством Российской Федерации на осуществление государственного кадастрового учета, государственной регистрации прав, ведение Единого государственного реестра недвижимости и предоставление сведений, содержащихся в Едином государственном реестре недвижимости, в информационно-телекоммуникационной сети "Интернет" (далее - официальный сайт), с округлением до 1 квадратного метра. Указанное значение площади земельного участка может быть уточнено при проведении кадастровых работ не более чем на десять процентов)

Обозначение характерных точек границ	Координаты, м (указываются в случае подготовки схемы расположения земельного участка с использованием технологических и программных средств, в том числе размещенных на официальном сайте. Значения координат, полученные с использованием указанных технологических и программных средств, указываются с округлением до 0,01 метра)	
	X	Y
1	2	3
3637	422934,65	1303805,50
3638	422933,11	1303820,60
3639	422931,97	1303834,16
3640	422928,89	1303833,98
3641	422927,76	1303859,59
3642	422933,02	1303859,80
3643	422933,13	1303861,47
3644	422932,37	1303875,21
3645	422932,05	1303882,81
3646	422918,40	1303882,10
3647	422918,63	1303874,76
3648	422919,36	1303865,52
3649	422919,85	1303861,78
3650	422920,46	1303853,31

1	2	3
3651	422921,19	1303844,88
3652	422921,78	1303833,55
3653	422922,30	1303823,55
3654	422924,27	1303804,44
3655	422931,75	1303805,24
3637	422934,65	1303805,50

Условный номер земельного участка ЗУ54.4

(указывается в случае, если предусматривается образование двух и более земельных участков)

Площадь земельного участка 1162 м^2

(указывается проектная площадь образуемого земельного участка, вычисленная с использованием технологических и программных средств, в том числе размещенных на официальном сайте федерального органа исполнительной власти, уполномоченного Правительством Российской Федерации на осуществление государственного кадастрового учета, государственной регистрации прав, ведение Единого государственного реестра недвижимости и предоставление сведений, содержащихся в Едином государственном реестре недвижимости, в информационно-телекоммуникационной сети "Интернет" (далее - официальный сайт), с округлением до 1 квадратного метра. Указанное значение площади земельного участка может быть уточнено при проведении кадастровых работ не более чем на десять процентов)

Обозначение характерных точек границ	Координаты, м (указываются в случае подготовки схемы расположения земельного участка с использованием технологических и программных средств, в том числе размещенных на официальном сайте. Значения координат, полученные с использованием указанных технологических и программных средств, указываются с округлением до 0,01 метра)	
	X	Y
1	2	3
3656	422935,91	1303734,36
3657	422935,66	1303737,99
3658	422935,74	1303738,50
3659	422934,97	1303751,68
3660	422932,97	1303788,69
3661	422932,00	1303801,84
3655	422931,75	1303805,24
3654	422924,27	1303804,44
3662	422913,55	1303802,79
3663	422913,63	1303799,52
3664	422913,70	1303798,49
3665	422913,74	1303797,86
3666	422913,97	1303794,11
3667	422915,56	1303768,92
3668	422916,39	1303768,78
3669	422916,66	1303754,35
3670	422919,65	1303754,10
3671	422919,54	1303752,13
3672	422922,94	1303752,28
3673	422923,29	1303745,38
3674	422924,50	1303745,52
3675	422925,34	1303738,05
3676	422924,93	1303738,01
3677	422925,04	1303737,26
3678	422925,70	1303732,84
3679	422925,78	1303732,31
3680	422925,81	1303732,12
3681	422933,54	1303733,00
3682	422934,05	1303733,31
3656	422935,91	1303734,36

Условный номер земельного участка ЗУ54.5

(указывается в случае, если предусматривается образование двух и более земельных участков)

Площадь земельного участка 558 м^2

(указывается проектная площадь образуемого земельного участка, вычисленная с использованием технологических и программных средств, в том числе размещенных на официальном сайте федерального органа исполнительной власти, уполномоченного Правительством Российской Федерации на осуществление государственного кадастрового учета, государственной регистрации прав, ведение Единого государственного реестра недвижимости и предоставление сведений, содержащихся в Едином государственном реестре недвижимости, в информационно-телекоммуникационной сети "Интернет" (далее - официальный сайт), с округлением до 1 квадратного метра. Указанное значение площади земельного участка может быть уточнено при проведении кадастровых работ не более чем на десять процентов)

Обозначение характерных точек границ	Координаты, м (указываются в случае подготовки схемы расположения земельного участка с использованием технологических и программных средств, в том числе размещенных на официальном сайте. Значения координат, полученные с использованием указанных технологических и программных средств, указываются с округлением до 0,01 метра)	
	X	Y
1	2	3
3680	422925,81	1303732,12
3679	422925,78	1303732,31
3678	422925,70	1303732,84
3677	422925,04	1303737,26
3676	422924,93	1303738,01
3675	422925,34	1303738,05
3674	422924,50	1303745,52
3673	422923,29	1303745,38
3672	422922,94	1303752,28
3671	422919,54	1303752,13
3670	422919,65	1303754,10
3669	422916,66	1303754,35
3668	422916,39	1303768,78
3667	422915,56	1303768,92
3666	422913,97	1303794,11
3665	422913,74	1303797,86
3664	422913,70	1303798,49
3663	422913,63	1303799,52
3662	422913,55	1303802,79
3683	422913,34	1303802,76
3684	422907,90	1303802,60
3685	422908,48	1303793,14
3686	422911,19	1303748,63
3687	422911,70	1303744,74
3688	422912,84	1303731,31
3689	422912,90	1303730,61
3690	422925,48	1303732,08
3680	422925,81	1303732,12

Условный номер земельного участка ЗУ51.7

(указывается в случае, если предусматривается образование двух и более земельных участков)

Площадь земельного участка 1149 м^2

(указывается проектная площадь образуемого земельного участка, вычисленная с использованием технологических и программных средств, в том числе размещенных на официальном сайте федерального органа исполнительной власти, уполномоченного Правительством Российской Федерации на осуществление государственного кадастрового учета, государственной регистрации прав, ведение Единого государственного реестра недвижимости и предоставление сведений, содержащихся в Едином государственном реестре недвижимости, в информационно-телекоммуникационной сети "Интернет" (далее - официальный сайт), с округлением до 1 квадратного метра. Указанное значение площади земельного участка может быть уточнено при проведении кадастровых работ не более чем на десять процентов)

Обозначение характерных точек границ	Координаты, м (указываются в случае подготовки схемы расположения земельного участка с использованием технологических и программных средств, в том числе размещенных на официальном сайте. Значения координат, полученные с использованием указанных технологических и программных средств, указываются с округлением до 0,01 метра)	
	X	Y
1	2	3
3691	423132,11	1303705,93
3692	423131,84	1303708,84
3693	423131,40	1303712,00
3694	423130,85	1303715,49
3695	423128,83	1303728,91

1	2	3
3696	423125,44	1303752,33
3697	423123,44	1303764,46
3698	423102,66	1303761,84
3699	423104,18	1303749,59
3700	423106,75	1303749,91
3701	423113,17	1303706,25
3702	423113,56	1303703,03
3703	423130,96	1303705,65
3691	423132,11	1303705,93

Условный номер земельного участка ЗУ51.6

(указывается в случае, если предусматривается образование двух и более земельных участков)

Площадь земельного участка 968 м^2

(указывается проектная площадь образуемого земельного участка, вычисленная с использованием технологических и программных средств, в том числе размещенных на официальном сайте федерального органа исполнительной власти, уполномоченного Правительством Российской Федерации на осуществление государственного кадастрового учета, государственной регистрации прав, ведение Единого государственного реестра недвижимости и предоставление сведений, содержащихся в Едином государственном реестре недвижимости, в информационно-телекоммуникационной сети "Интернет" (далее - официальный сайт), с округлением до 1 квадратного метра. Указанное значение площади земельного участка может быть уточнено при проведении кадастровых работ не более чем на десять процентов)

Обозначение характерных точек границ	Координаты, м (указываются в случае подготовки схемы расположения земельного участка с использованием технологических и программных средств, в том числе размещенных на официальном сайте. Значения координат, полученные с использованием указанных технологических и программных средств, указываются с округлением до 0,01 метра)	
	X	Y
1	2	3
3704	423148,68	1303707,92
3705	423148,57	1303708,52
3706	423148,03	1303711,23
3707	423146,52	1303720,55
3708	423146,40	1303723,90
3709	423142,94	1303744,32
3710	423141,33	1303754,18
3711	423139,15	1303767,10
3697	423123,44	1303764,46
3696	423125,44	1303752,33
3695	423128,83	1303728,91
3694	423130,85	1303715,49
3693	423131,40	1303712,00
3692	423131,84	1303708,84
3691	423132,11	1303705,93
3704	423148,68	1303707,92

Условный номер земельного участка ЗУ51.5

(указывается в случае, если предусматривается образование двух и более земельных участков)

Площадь земельного участка 992 м^2

(указывается проектная площадь образуемого земельного участка, вычисленная с использованием технологических и программных средств, в том числе размещенных на официальном сайте федерального органа исполнительной власти, уполномоченного Правительством Российской Федерации на осуществление государственного кадастрового учета, государственной регистрации прав, ведение Единого государственного реестра недвижимости и предоставление сведений, содержащихся в Едином государственном реестре недвижимости, в информационно-телекоммуникационной сети "Интернет" (далее - официальный сайт), с округлением до 1 квадратного метра. Указанное значение площади земельного участка может быть уточнено при проведении кадастровых работ не более чем на десять процентов)

Обозначение характерных точек границ	Координаты, м (указываются в случае подготовки схемы расположения земельного участка с использованием технологических и программных средств, в том числе размещенных на официальном сайте. Значения координат, полученные с использованием указанных технологических и программных средств, указываются с округлением до 0,01 метра)	
	X	Y
1	2	3
3712	423164,77	1303711,31
3713	423181,00	1303713,28
3714	423180,58	1303716,32
3715	423179,42	1303724,92
3716	423178,88	1303729,18
3717	423178,18	1303734,61
3718	423177,44	1303739,92

1	2	3
3719	423176,06	1303750,60
3720	423175,03	1303758,06
3721	423172,54	1303772,18
3722	423156,06	1303769,39
3723	423156,56	1303766,67
3724	423158,16	1303755,71
3725	423158,77	1303750,90
3726	423159,23	1303747,37
3727	423159,54	1303745,03
3728	423160,24	1303740,43
3729	423160,65	1303737,90
3730	423160,73	1303737,05
3731	423160,97	1303735,96
3732	423161,65	1303733,18
3733	423162,78	1303724,77
3734	423162,88	1303723,84
3735	423163,49	1303719,09
3736	423164,37	1303713,70
3712	423164,77	1303711,31

Условный номер земельного участка ЗУ51.2

(указывается в случае, если предусматривается образование двух и более земельных участков)

Площадь земельного участка 990 м^2

(указывается проектная площадь образуемого земельного участка, вычисленная с использованием технологических и программных средств, в том числе размещенных на официальном сайте федерального органа исполнительной власти, уполномоченного Правительством Российской Федерации на осуществление государственного кадастрового учета, государственной регистрации прав, ведение Единого государственного реестра недвижимости и предоставление сведений, содержащихся в Едином государственном реестре недвижимости, в информационно-телекоммуникационной сети "Интернет" (далее - официальный сайт), с округлением до 1 квадратного метра. Указанное значение площади земельного участка может быть уточнено при проведении кадастровых работ не более чем на десять процентов)

Обозначение характерных точек границ	Координаты, м (указываются в случае подготовки схемы расположения земельного участка с использованием технологических и программных средств, в том числе размещенных на официальном сайте. Значения координат, полученные с использованием указанных технологических и программных средств, указываются с округлением до 0,01 метра)	
	X	Y
1	2	3
3737	423249,41	1303725,98
3738	423243,76	1303766,01
3739	423241,84	1303781,44
3740	423223,76	1303778,98
3741	423226,73	1303764,60
3742	423227,01	1303763,58
3743	423229,55	1303737,76
3744	423231,95	1303723,29
3745	423232,10	1303723,32
3746	423232,18	1303722,85
3747	423237,26	1303723,78
3748	423237,21	1303724,17
3749	423239,35	1303724,51
3750	423248,12	1303725,69
3737	423249,41	1303725,98

Условный номер земельного участка ЗУ51.1

(указывается в случае, если предусматривается образование двух и более земельных участков)

Площадь земельного участка 982 м^2

(указывается проектная площадь образуемого земельного участка, вычисленная с использованием технологических и программных средств, в том числе размещенных на официальном сайте федерального органа исполнительной власти, уполномоченного Правительством Российской Федерации на осуществление государственного кадастрового учета, государственной регистрации прав, ведение Единого государственного реестра недвижимости и предоставление сведений, содержащихся в Едином государственном реестре недвижимости, в информационно-телекоммуникационной сети "Интернет" (далее - официальный сайт), с округлением до 1 квадратного метра. Указанное значение площади земельного участка может быть уточнено при проведении кадастровых работ не более чем на десять процентов)

Обозначение характерных точек границ	Координаты, м (указываются в случае подготовки схемы расположения земельного участка с использованием технологических и программных средств, в том числе размещенных на официальном сайте. Значения координат, полученные с использованием указанных технологических и программных средств, указываются с округлением до 0,01 метра)	
	X	Y
1	2	3
3751	423267,50	1303729,08
3752	423285,47	1303731,69
3753	423284,03	1303740,73
3754	423283,32	1303747,23
3755	423280,89	1303760,48
3756	423280,35	1303764,44
3757	423280,31	1303764,75
3758	423280,15	1303767,46
3759	423279,32	1303770,71
3760	423276,90	1303785,80
3761	423259,82	1303783,46
3762	423264,80	1303746,52
3763	423265,72	1303740,00
3751	423267,50	1303729,08

Условный номер земельного участка ЗУ43.1

(указывается в случае, если предусматривается образование двух и более земельных участков)

Площадь земельного участка 688 м^2

(указывается проектная площадь образуемого земельного участка, вычисленная с использованием технологических и программных средств, в том числе размещенных на официальном сайте федерального органа исполнительной власти, уполномоченного Правительством Российской Федерации на осуществление государственного кадастрового учета, государственной регистрации прав, ведение Единого государственного реестра недвижимости и предоставление сведений, содержащихся в Едином государственном реестре недвижимости, в информационно-телекоммуникационной сети "Интернет" (далее - официальный сайт), с округлением до 1 квадратного метра. Указанное значение площади земельного участка может быть уточнено при проведении кадастровых работ не более чем на десять процентов)

Обозначение характерных точек границ	Координаты, м (указываются в случае подготовки схемы расположения земельного участка с использованием технологических и программных средств, в том числе размещенных на официальном сайте. Значения координат, полученные с использованием указанных технологических и программных средств, указываются с округлением до 0,01 метра)	
	X	Y
1	2	3
3764	423419,28	1303748,47
3765	423419,00	1303751,92
3766	423416,66	1303767,87
3767	423416,51	1303770,15
3768	423416,09	1303773,27
3769	423393,33	1303770,14
3770	423388,02	1303769,30
3771	423392,14	1303745,51
3772	423397,68	1303746,89
3773	423397,69	1303746,87
3774	423397,87	1303745,93
3775	423399,17	1303745,85
3764	423419,28	1303748,47

Условный номер земельного участка ЗУ43.2

(указывается в случае, если предусматривается образование двух и более земельных участков)

Площадь земельного участка 784 м^2

(указывается проектная площадь образуемого земельного участка, вычисленная с использованием технологических и программных средств, в том числе размещенных на официальном сайте федерального органа исполнительной власти, уполномоченного Правительством Российской Федерации на осуществление государственного кадастрового учета, государственной регистрации прав, ведение Единого государственного реестра недвижимости и предоставление сведений, содержащихся в Едином государственном реестре недвижимости, в информационно-телекоммуникационной сети "Интернет" (далее - официальный сайт), с округлением до 1 квадратного метра. Указанное значение площади земельного участка может быть уточнено при проведении кадастровых работ не более чем на десять процентов)

Обозначение характерных точек границ	Координаты, м (указываются в случае подготовки схемы расположения земельного участка с использованием технологических и программных средств, в том числе размещенных на официальном сайте. Значения координат, полученные с использованием указанных технологических и программных средств, указываются с округлением до 0,01 метра)	
	X	Y
1	2	3
3768	423416,09	1303773,27
3776	423415,14	1303780,25
3777	423413,29	1303793,93
3778	423413,28	1303793,93
3779	423412,37	1303800,65
3780	423386,27	1303796,25
3781	423383,46	1303795,69
3770	423388,02	1303769,30
3769	423393,33	1303770,14
3768	423416,09	1303773,27

Условный номер земельного участка ЗУ51.9.2

(указывается в случае, если предусматривается образование двух и более земельных участков)

Площадь земельного участка 1172 м^2

(указывается проектная площадь образуемого земельного участка, вычисленная с использованием технологических и программных средств, в том числе размещенных на официальном сайте федерального органа исполнительной власти, уполномоченного Правительством Российской Федерации на осуществление государственного кадастрового учета, государственной регистрации прав, ведение Единого государственного реестра недвижимости и предоставление сведений, содержащихся в Едином государственном реестре недвижимости, в информационно-телекоммуникационной сети "Интернет" (далее - официальный сайт), с округлением до 1 квадратного метра. Указанное значение площади земельного участка может быть уточнено при проведении кадастровых работ не более чем на десять процентов)

Обозначение характерных точек границ	Координаты, м (указываются в случае подготовки схемы расположения земельного участка с использованием технологических и программных средств, в том числе размещенных на официальном сайте. Значения координат, полученные с использованием указанных технологических и программных средств, указываются с округлением до 0,01 метра)	
	X	Y
1	2	3
3782	422948,01	1303676,15
3783	422947,30	1303682,57
3784	422944,02	1303707,57
3785	422942,88	1303716,24
3786	422942,07	1303722,22
3787	422917,02	1303718,33
3788	422917,88	1303712,49
3789	422919,04	1303703,82
3790	422923,27	1303672,16
3791	422926,53	1303672,89
3792	422930,67	1303673,47
3793	422935,13	1303674,11
3782	422948,01	1303676,15

Условный номер земельного участка ЗУ37.4

(указывается в случае, если предусматривается образование двух и более земельных участков)

Площадь земельного участка 533 м^2

(указывается проектная площадь образуемого земельного участка, вычисленная с использованием технологических и программных средств, в том числе размещенных на официальном сайте федерального органа исполнительной власти, уполномоченного Правительством Российской Федерации на осуществление государственного кадастрового учета, государственной регистрации прав, ведение Единого государственного реестра недвижимости и предоставление сведений, содержащихся в Едином государственном реестре недвижимости, в информационно-телекоммуникационной сети "Интернет" (далее - официальный сайт), с округлением до 1 квадратного метра. Указанное значение площади земельного участка может быть уточнено при проведении кадастровых работ не более чем на десять процентов)

Обозначение характерных точек границ	Координаты, м (указываются в случае подготовки схемы расположения земельного участка с использованием технологических и программных средств, в том числе размещенных на официальном сайте. Значения координат, полученные с использованием указанных технологических и программных средств, указываются с округлением до 0,01 метра)	
	X	Y
1	2	3

1	2	3
3794	423743,07	1303353,86
3795	423749,86	1303368,03
3796	423752,92	1303375,38
3797	423753,24	1303376,06
3798	423754,55	1303379,32
3799	423754,54	1303379,32
3800	423754,44	1303379,37
3801	423741,66	1303386,19
3802	423740,82	1303383,95
3803	423739,83	1303381,31
3804	423739,26	1303379,94
3805	423736,28	1303373,84
3806	423731,36	1303364,04
3807	423730,47	1303361,80
3808	423727,34	1303354,68
3809	423726,54	1303352,85
3810	423731,77	1303350,32
3811	423731,87	1303350,32
3812	423739,55	1303346,47
3794	423743,07	1303353,86

Условный номер земельного участка ЗУ37.2

(указывается в случае, если предусматривается образование двух и более земельных участков)

Площадь земельного участка 572 м^2

(указывается проектная площадь образуемого земельного участка, вычисленная с использованием технологических и программных средств, в том числе размещенных на официальном сайте федерального органа исполнительной власти, уполномоченного Правительством Российской Федерации на осуществление государственного кадастрового учета, государственной регистрации прав, ведение Единого государственного реестра недвижимости и предоставление сведений, содержащихся в Едином государственном реестре недвижимости, в информационно-телекоммуникационной сети "Интернет" (далее - официальный сайт), с округлением до 1 квадратного метра. Указанное значение площади земельного участка может быть уточнено при проведении кадастровых работ не более чем на десять процентов)

Обозначение характерных точек границ	Координаты, м (указываются в случае подготовки схемы расположения земельного участка с использованием технологических и программных средств, в том числе размещенных на официальном сайте. Значения координат, полученные с использованием указанных технологических и программных средств, указываются с округлением до 0,01 метра)	
	X	Y
1	2	3
3813	423755,94	1303344,85
3814	423767,51	1303369,27
3815	423768,73	1303371,96
3816	423768,83	1303372,06
3817	423769,13	1303372,76
3818	423768,90	1303372,87
3798	423754,55	1303379,32
3797	423753,24	1303376,06
3796	423752,92	1303375,38
3795	423749,86	1303368,03
3794	423743,07	1303353,86
3812	423739,55	1303346,47
3819	423749,91	1303340,70
3820	423749,88	1303340,63
3821	423750,01	1303340,69
3822	423753,09	1303338,87
3813	423755,94	1303344,85

Условный номер земельного участка ЗУ37.2

(указывается в случае, если предусматривается образование двух и более земельных участков)

Площадь земельного участка 590 м^2

(указывается проектная площадь образуемого земельного участка, вычисленная с использованием технологических и программных средств, в том числе размещенных на официальном сайте федерального органа исполнительной власти, уполномоченного Правительством Российской Федерации на осуществление государственного кадастрового учета, государственной регистрации прав, ведение Единого государственного реестра недвижимости и предоставление сведений, содержащихся в Едином государственном реестре недвижимости, в информационно-телекоммуникационной сети "Интернет" (далее - официальный сайт), с округлением до 1 квадратного метра. Указанное значение площади земельного участка может быть уточнено при проведении кадастровых работ не более чем на десять процентов)

Обозначение характерных точек границ	Координаты, м (указываются в случае подготовки схемы расположения земельного участка с использованием технологических и программных средств, в том числе размещенных на официальном сайте. Значения координат, полученные с использованием указанных технологических и программных средств, указываются с округлением до 0,01 метра)	
	X	Y
1	2	3
3823	423772,52	1303343,03
3824	423775,78	1303350,31
3825	423781,47	1303362,87
3826	423782,79	1303365,66
3827	423782,94	1303366,05
3817	423769,13	1303372,76
3816	423768,83	1303372,06
3815	423768,73	1303371,96
3814	423767,51	1303369,27
3813	423755,94	1303344,85
3822	423753,09	1303338,87
3828	423767,14	1303331,47
3829	423767,14	1303331,37
3823	423772,52	1303343,03

Условный номер земельного участка ЗУ37.5

(указывается в случае, если предусматривается образование двух и более земельных участков)

Площадь земельного участка 644 м^2

(указывается проектная площадь образуемого земельного участка, вычисленная с использованием технологических и программных средств, в том числе размещенных на официальном сайте федерального органа исполнительной власти, уполномоченного Правительством Российской Федерации на осуществление государственного кадастрового учета, государственной регистрации прав, ведение Единого государственного реестра недвижимости и предоставление сведений, содержащихся в Едином государственном реестре недвижимости, в информационно-телекоммуникационной сети "Интернет" (далее - официальный сайт), с округлением до 1 квадратного метра. Указанное значение площади земельного участка может быть уточнено при проведении кадастровых работ не более чем на десять процентов)

Обозначение характерных точек границ	Координаты, м (указываются в случае подготовки схемы расположения земельного участка с использованием технологических и программных средств, в том числе размещенных на официальном сайте. Значения координат, полученные с использованием указанных технологических и программных средств, указываются с округлением до 0,01 метра)	
	X	Y
1	2	3
3830	423861,12	1303422,73
3831	423866,73	1303435,77
1803	423868,67	1303441,50
1815	423848,12	1303449,43
1814	423842,13	1303451,92
1813	423839,47	1303452,93
1812	423838,71	1303453,30
3832	423831,86	1303434,88
3833	423833,65	1303433,77
3834	423838,12	1303432,28
3835	423844,02	1303429,51
3836	423845,51	1303428,69
3837	423851,75	1303426,37
3830	423861,12	1303422,73

Условный номер земельного участка ЗУ37.1

(указывается в случае, если предусматривается образование двух и более земельных участков)

Площадь земельного участка 1107 м^2

(указывается проектная площадь образуемого земельного участка, вычисленная с использованием технологических и программных средств, в том числе размещенных на официальном сайте федерального органа исполнительной власти, уполномоченного Правительством Российской Федерации на осуществление государственного кадастрового учета, государственной регистрации прав, ведение Единого государственного реестра недвижимости и предоставление сведений, содержащихся в Едином государственном реестре недвижимости, в информационно-телекоммуникационной сети "Интернет" (далее - официальный сайт), с округлением до 1 квадратного метра. Указанное значение площади земельного участка может быть уточнено при проведении кадастровых работ не более чем на десять процентов)

Обозначение характерных точек границ	Координаты, м (указываются в случае подготовки схемы расположения земельного участка с использованием технологических и программных средств, в том числе размещенных на официальном сайте. Значения координат, полученные с использованием указанных технологических и программных средств, указываются с округлением до 0,01 метра)	
	X	Y
1	2	3
3838	423857,35	1303288,65
3839	423865,46	1303306,69
3840	423862,66	1303307,89
3841	423860,81	1303308,69
3842	423848,43	1303314,33
3843	423842,59	1303317,05
3844	423838,95	1303318,87
3845	423834,47	1303321,04
3846	423829,43	1303323,33
3847	423824,34	1303326,31
3848	423813,55	1303331,05
3849	423813,51	1303330,67
3850	423806,95	1303313,10
3851	423830,55	1303301,06
3852	423854,90	1303289,79
3838	423857,35	1303288,65

Условный номер земельного участка ЗУ36.4

(указывается в случае, если предусматривается образование двух и более земельных участков)

Площадь земельного участка 1221 м^2

(указывается проектная площадь образуемого земельного участка, вычисленная с использованием технологических и программных средств, в том числе размещенных на официальном сайте федерального органа исполнительной власти, уполномоченного Правительством Российской Федерации на осуществление государственного кадастрового учета, государственной регистрации прав, ведение Единого государственного реестра недвижимости и предоставление сведений, содержащихся в Едином государственном реестре недвижимости, в информационно-телекоммуникационной сети "Интернет" (далее - официальный сайт), с округлением до 1 квадратного метра. Указанное значение площади земельного участка может быть уточнено при проведении кадастровых работ не более чем на десять процентов)

Обозначение характерных точек границ	Координаты, м (указываются в случае подготовки схемы расположения земельного участка с использованием технологических и программных средств, в том числе размещенных на официальном сайте. Значения координат, полученные с использованием указанных технологических и программных средств, указываются с округлением до 0,01 метра)	
	X	Y
1	2	3
3853	423996,13	1303500,92
3854	423996,69	1303501,58
3855	424007,33	1303522,76
3856	423983,13	1303536,75
3857	423983,06	1303536,63
3858	423982,72	1303536,56
3859	423980,16	1303537,90
3860	423972,29	1303541,77
3861	423968,24	1303543,82
3862	423960,81	1303545,88
3863	423960,47	1303546,06
3864	423956,88	1303535,91
3865	423954,82	1303531,10
3866	423952,62	1303525,10
3867	423960,22	1303521,45
3868	423965,81	1303518,55
3869	423972,55	1303514,81

1	2	3
3870	423978,28	1303511,62
3871	423995,14	1303501,97
3853	423996,13	1303500,92

Условный номер земельного участка ЗУ36.2

(указывается в случае, если предусматривается образование двух и более земельных участков)

Площадь земельного участка 1057 $м^2$

(указывается проектная площадь образуемого земельного участка, вычисленная с использованием технологических и программных средств, в том числе размещенных на официальном сайте федерального органа исполнительной власти, уполномоченного Правительством Российской Федерации на осуществление государственного кадастрового учета, государственной регистрации прав, ведение Единого государственного реестра недвижимости и предоставление сведений, содержащихся в Едином государственном реестре недвижимости, в информационно-телекоммуникационной сети "Интернет" (далее - официальный сайт), с округлением до 1 квадратного метра. Указанное значение площади земельного участка может быть уточнено при проведении кадастровых работ не более чем на десять процентов)

Обозначение характерных точек границ	Координаты, м (указываются в случае подготовки схемы расположения земельного участка с использованием технологических и программных средств, в том числе размещенных на официальном сайте. Значения координат, полученные с использованием указанных технологических и программных средств, указываются с округлением до 0,01 метра)	
	X	Y
1	2	3
3872	424068,34	1303452,81
3873	424071,63	1303460,28
3874	424070,01	1303461,11
3875	424060,25	1303466,76
3876	424058,68	1303467,60
3877	424043,52	1303476,12
3878	424032,87	1303480,53
3879	424018,51	1303488,87
3854	423996,69	1303501,58
3853	423996,13	1303500,92
3880	423990,55	1303488,30
3881	424013,43	1303475,58
3882	424055,29	1303456,17
3883	424058,27	1303462,14
3884	424062,78	1303459,73
3885	424061,51	1303457,38
3886	424066,40	1303455,09
3887	424065,86	1303454,01
3872	424068,34	1303452,81

Условный номер земельного участка ЗУ36.1

(указывается в случае, если предусматривается образование двух и более земельных участков)

Площадь земельного участка 927 $м^2$

(указывается проектная площадь образуемого земельного участка, вычисленная с использованием технологических и программных средств, в том числе размещенных на официальном сайте федерального органа исполнительной власти, уполномоченного Правительством Российской Федерации на осуществление государственного кадастрового учета, государственной регистрации прав, ведение Единого государственного реестра недвижимости и предоставление сведений, содержащихся в Едином государственном реестре недвижимости, в информационно-телекоммуникационной сети "Интернет" (далее - официальный сайт), с округлением до 1 квадратного метра. Указанное значение площади земельного участка может быть уточнено при проведении кадастровых работ не более чем на десять процентов)

Обозначение характерных точек границ	Координаты, м (указываются в случае подготовки схемы расположения земельного участка с использованием технологических и программных средств, в том числе размещенных на официальном сайте. Значения координат, полученные с использованием указанных технологических и программных средств, указываются с округлением до 0,01 метра)	
	X	Y
1	2	3
3888	424062,09	1303438,63
3872	424068,34	1303452,81
3887	424065,86	1303454,01
3886	424066,40	1303455,09
3885	424061,51	1303457,38
3884	424062,78	1303459,73
3883	424058,27	1303462,14
3882	424055,29	1303456,17
3881	424013,43	1303475,58
3880	423990,55	1303488,30

1	2	3
3889	423987,02	1303480,31
3890	424010,20	1303467,65
3891	424010,21	1303467,65
3892	424023,43	1303460,25
3888	424062,09	1303438,63

Условный номер земельного участка :ЗУ10.14

(указывается в случае, если предусматривается образование двух и более земельных участков)

Площадь земельного участка 1353 м^2

(указывается проектная площадь образуемого земельного участка, вычисленная с использованием технологических и программных средств, в том числе размещенных на официальном сайте федерального органа исполнительной власти, уполномоченного Правительством Российской Федерации на осуществление государственного кадастрового учета, государственной регистрации прав, ведение Единого государственного реестра недвижимости и предоставление сведений, содержащихся в Едином государственном реестре недвижимости, в информационно-телекоммуникационной сети "Интернет" (далее - официальный сайт), с округлением до 1 квадратного метра. Указанное значение площади земельного участка может быть уточнено при проведении кадастровых работ не более чем на десять процентов)

Обозначение характерных точек границ	Координаты, м (указываются в случае подготовки схемы расположения земельного участка с использованием технологических и программных средств, в том числе размещенных на официальном сайте. Значения координат, полученные с использованием указанных технологических и программных средств, указываются с округлением до 0,01 метра)	
	X	Y
1	2	3
3893	424497,10	1303306,08
3894	424510,89	1303328,05
3895	424489,86	1303345,94
3896	424479,35	1303353,01
3897	424480,53	1303354,96
3898	424475,59	1303361,36
3899	424472,41	1303363,34
3900	424462,17	1303345,53
3901	424472,01	1303339,85
3902	424464,23	1303326,52
3903	424465,36	1303325,58
3904	424471,53	1303321,57
3905	424481,61	1303315,26
3906	424486,67	1303312,32
3907	424495,50	1303307,11
3893	424497,10	1303306,08

Условный номер земельного участка ЗУ10.15

(указывается в случае, если предусматривается образование двух и более земельных участков)

Площадь земельного участка 1297 м^2

(указывается проектная площадь образуемого земельного участка, вычисленная с использованием технологических и программных средств, в том числе размещенных на официальном сайте федерального органа исполнительной власти, уполномоченного Правительством Российской Федерации на осуществление государственного кадастрового учета, государственной регистрации прав, ведение Единого государственного реестра недвижимости и предоставление сведений, содержащихся в Едином государственном реестре недвижимости, в информационно-телекоммуникационной сети "Интернет" (далее - официальный сайт), с округлением до 1 квадратного метра. Указанное значение площади земельного участка может быть уточнено при проведении кадастровых работ не более чем на десять процентов)

Обозначение характерных точек границ	Координаты, м (указываются в случае подготовки схемы расположения земельного участка с использованием технологических и программных средств, в том числе размещенных на официальном сайте. Значения координат, полученные с использованием указанных технологических и программных средств, указываются с округлением до 0,01 метра)	
	X	Y
1	2	3
3894	424510,89	1303328,05
3908	424522,03	1303341,15
3909	424527,91	1303348,73
3910	424505,53	1303367,64
3911	424505,43	1303368,03
3912	424488,63	1303379,64
3898	424475,59	1303361,36
3897	424480,53	1303354,96
3896	424479,35	1303353,01
3895	424489,86	1303345,94
3894	424510,89	1303328,05

Условный номер земельного участка ЗУ10.16

(указывается в случае, если предусматривается образование двух и более земельных участков)

Площадь земельного участка 1541 м^2

(указывается проектная площадь образуемого земельного участка, вычисленная с использованием технологических и программных средств, в том числе размещенных на официальном сайте федерального органа исполнительной власти, уполномоченного Правительством Российской Федерации на осуществление государственного кадастрового учета, государственной регистрации прав, ведение Единого государственного реестра недвижимости и предоставление сведений, содержащихся в Едином государственном реестре недвижимости, в информационно-телекоммуникационной сети "Интернет" (далее - официальный сайт), с округлением до 1 квадратного метра. Указанное значение площади земельного участка может быть уточнено при проведении кадастровых работ не более чем на десять процентов)

Обозначение характерных точек границ	Координаты, м (указываются в случае подготовки схемы расположения земельного участка с использованием технологических и программных средств, в том числе размещенных на официальном сайте. Значения координат, полученные с использованием указанных технологических и программных средств, указываются с округлением до 0,01 метра)	
	X	Y
1	2	3
3909	424527,91	1303348,73
3913	424528,78	1303349,64
3914	424530,72	1303352,02
3915	424531,30	1303352,75
3916	424531,89	1303353,51
3917	424532,67	1303354,49
3918	424538,61	1303361,17
3919	424539,68	1303362,29
3920	424541,72	1303364,51
3921	424545,60	1303368,74
3922	424520,93	1303389,14
3923	424526,61	1303395,83
3924	424522,60	1303398,67
3925	424509,05	1303408,27
3912	424488,63	1303379,64
3911	424505,43	1303368,03
3910	424505,53	1303367,64
3909	424527,91	1303348,73

Условный номер земельного участка ЗУ9.4

(указывается в случае, если предусматривается образование двух и более земельных участков)

Площадь земельного участка 310 м^2

(указывается проектная площадь образуемого земельного участка, вычисленная с использованием технологических и программных средств, в том числе размещенных на официальном сайте федерального органа исполнительной власти, уполномоченного Правительством Российской Федерации на осуществление государственного кадастрового учета, государственной регистрации прав, ведение Единого государственного реестра недвижимости и предоставление сведений, содержащихся в Едином государственном реестре недвижимости, в информационно-телекоммуникационной сети "Интернет" (далее - официальный сайт), с округлением до 1 квадратного метра. Указанное значение площади земельного участка может быть уточнено при проведении кадастровых работ не более чем на десять процентов)

Обозначение характерных точек границ	Координаты, м (указываются в случае подготовки схемы расположения земельного участка с использованием технологических и программных средств, в том числе размещенных на официальном сайте. Значения координат, полученные с использованием указанных технологических и программных средств, указываются с округлением до 0,01 метра)	
	X	Y
1	2	3
3926	424657,98	1303386,45
3927	424662,61	1303394,30
3928	424661,59	1303394,94
3929	424656,75	1303397,95
3930	424655,75	1303398,54
3931	424646,59	1303404,48
3932	424645,50	1303405,13
3933	424644,65	1303405,67
3934	424642,78	1303406,70
3935	424641,87	1303407,26
3936	424637,19	1303398,66
3937	424632,77	1303401,13
3938	424630,80	1303397,52
3939	424631,11	1303397,35
3940	424646,23	1303389,06

1	2	3
3941	424647,76	1303388,23
3942	424649,07	1303390,60
3943	424657,12	1303386,96
3926	424657,98	1303386,45

Условный номер земельного участка ЗУ9.5

(указывается в случае, если предусматривается образование двух и более земельных участков)

Площадь земельного участка 603 м^2

(указывается проектная площадь образуемого земельного участка, вычисленная с использованием технологических и программных средств, в том числе размещенных на официальном сайте федерального органа исполнительной власти, уполномоченного Правительством Российской Федерации на осуществление государственного кадастрового учета, государственной регистрации прав, ведение Единого государственного реестра недвижимости и предоставление сведений, содержащихся в Едином государственном реестре недвижимости, в информационно-телекоммуникационной сети "Интернет" (далее - официальный сайт), с округлением до 1 квадратного метра. Указанное значение площади земельного участка может быть уточнено при проведении кадастровых работ не более чем на десять процентов)

Обозначение характерных точек границ	Координаты, м (указываются в случае подготовки схемы расположения земельного участка с использованием технологических и программных средств, в том числе размещенных на официальном сайте. Значения координат, полученные с использованием указанных технологических и программных средств, указываются с округлением до 0,01 метра)	
	X	Y
1	2	3
3938	424630,80	1303397,52
3937	424632,77	1303401,13
3936	424637,19	1303398,66
3935	424641,87	1303407,26
3944	424637,82	1303409,72
3945	424638,11	1303409,98
3946	424636,44	1303410,97
3947	424636,26	1303410,84
3948	424627,37	1303415,55
3949	424627,44	1303415,61
3950	424624,33	1303417,26
3951	424619,26	1303408,73
3952	424606,80	1303388,93
3953	424607,09	1303388,63
3954	424617,03	1303379,76
3955	424618,02	1303378,75
3956	424622,23	1303385,42
3957	424624,25	1303384,44
3938	424630,80	1303397,52

Условный номер земельного участка ЗУ10.3

(указывается в случае, если предусматривается образование двух и более земельных участков)

Площадь земельного участка 1116 м^2

(указывается проектная площадь образуемого земельного участка, вычисленная с использованием технологических и программных средств, в том числе размещенных на официальном сайте федерального органа исполнительной власти, уполномоченного Правительством Российской Федерации на осуществление государственного кадастрового учета, государственной регистрации прав, ведение Единого государственного реестра недвижимости и предоставление сведений, содержащихся в Едином государственном реестре недвижимости, в информационно-телекоммуникационной сети "Интернет" (далее - официальный сайт), с округлением до 1 квадратного метра. Указанное значение площади земельного участка может быть уточнено при проведении кадастровых работ не более чем на десять процентов)

Обозначение характерных точек границ	Координаты, м (указываются в случае подготовки схемы расположения земельного участка с использованием технологических и программных средств, в том числе размещенных на официальном сайте. Значения координат, полученные с использованием указанных технологических и программных средств, указываются с округлением до 0,01 метра)	
	X	Y
1	2	3
1694	424271,64	1303012,15
1693	424284,86	1303041,99
3958	424292,68	1303058,12
3959	424274,05	1303068,37
3960	424265,82	1303052,15
3961	424251,08	1303022,62
3962	424266,20	1303015,14
3963	424269,45	1303013,27
1694	424271,64	1303012,15

Условный номер земельного участка ЗУ10.4

(указывается в случае, если предусматривается образование двух и более земельных участков)

Площадь земельного участка 1214 м^2

(указывается проектная площадь образуемого земельного участка, вычисленная с использованием технологических и программных средств, в том числе размещенных на официальном сайте федерального органа исполнительной власти, уполномоченного Правительством Российской Федерации на осуществление государственного кадастрового учета, государственной регистрации прав, ведение Единого государственного реестра недвижимости и предоставление сведений, содержащихся в Едином государственном реестре недвижимости, в информационно-телекоммуникационной сети "Интернет" (далее - официальный сайт), с округлением до 1 квадратного метра. Указанное значение площади земельного участка может быть уточнено при проведении кадастровых работ не более чем на десять процентов)

Обозначение характерных точек границ	Координаты, м (указываются в случае подготовки схемы расположения земельного участка с использованием технологических и программных средств, в том числе размещенных на официальном сайте. Значения координат, полученные с использованием указанных технологических и программных средств, указываются с округлением до 0,01 метра)	
	X	Y
1	2	3
3961	424251,08	1303022,62
3960	424265,82	1303052,15
3959	424274,05	1303068,37
3964	424272,30	1303069,32
3965	424265,85	1303073,39
3966	424261,26	1303062,84
3967	424243,99	1303071,42
3968	424237,16	1303056,32
3969	424227,18	1303034,26
3961	424251,08	1303022,62

Условный номер земельного участка ЗУ10.5

(указывается в случае, если предусматривается образование двух и более земельных участков)

Площадь земельного участка 717 м^2

(указывается проектная площадь образуемого земельного участка, вычисленная с использованием технологических и программных средств, в том числе размещенных на официальном сайте федерального органа исполнительной власти, уполномоченного Правительством Российской Федерации на осуществление государственного кадастрового учета, государственной регистрации прав, ведение Единого государственного реестра недвижимости и предоставление сведений, содержащихся в Едином государственном реестре недвижимости, в информационно-телекоммуникационной сети "Интернет" (далее - официальный сайт), с округлением до 1 квадратного метра. Указанное значение площади земельного участка может быть уточнено при проведении кадастровых работ не более чем на десять процентов)

Обозначение характерных точек границ	Координаты, м (указываются в случае подготовки схемы расположения земельного участка с использованием технологических и программных средств, в том числе размещенных на официальном сайте. Значения координат, полученные с использованием указанных технологических и программных средств, указываются с округлением до 0,01 метра)	
	X	Y
1	2	3
3968	424237,16	1303056,32
3967	424243,99	1303071,42
3970	424229,15	1303078,73
3971	424221,53	1303063,54
3972	424210,69	1303043,11
3973	424209,85	1303043,23
3974	424209,65	1303042,61
3969	424227,18	1303034,26
3968	424237,16	1303056,32

Условный номер земельного участка ЗУ10.7

(указывается в случае, если предусматривается образование двух и более земельных участков)

Площадь земельного участка 983 м^2

(указывается проектная площадь образуемого земельного участка, вычисленная с использованием технологических и программных средств, в том числе размещенных на официальном сайте федерального органа исполнительной власти, уполномоченного Правительством Российской Федерации на осуществление государственного кадастрового учета, государственной регистрации прав, ведение Единого государственного реестра недвижимости и предоставление сведений, содержащихся в Едином государственном реестре недвижимости, в информационно-телекоммуникационной сети "Интернет" (далее - официальный сайт), с округлением до 1 квадратного метра. Указанное значение площади земельного участка может быть уточнено при проведении кадастровых работ не более чем на десять процентов)

Обозначение характерных точек границ	Координаты, м (указываются в случае подготовки схемы расположения земельного участка с использованием технологических и программных средств, в том числе размещенных на официальном сайте. Значения координат, полученные с использованием указанных технологических и программных средств, указываются с округлением до 0,01 метра)	
	X	Y
1	2	3
3975	424302,07	1303092,18
3976	424306,76	1303101,61
3977	424280,37	1303114,16
3978	424273,64	1303117,84

1	2	3
3979	424268,32	1303120,12
3980	424256,48	1303125,18
3981	424240,51	1303132,86
3982	424235,66	1303135,02
3983	424232,78	1303136,64
3984	424229,54	1303139,04
3985	424224,23	1303142,18
3986	424222,69	1303143,00
3987	424221,44	1303140,49
3988	424216,94	1303132,18
3989	424217,26	1303132,17
3990	424224,42	1303128,53
3991	424232,59	1303124,82
3992	424234,43	1303123,97
3993	424263,98	1303110,66
3994	424269,21	1303108,31
3995	424276,76	1303105,06
3975	424302,07	1303092,18

Условный номер земельного участка ЗУ10.8

(указывается в случае, если предусматривается образование двух и более земельных участков)

Площадь земельного участка 1136 м^2

(указывается проектная площадь образуемого земельного участка, вычисленная с использованием технологических и программных средств, в том числе размещенных на официальном сайте федерального органа исполнительной власти, уполномоченного Правительством Российской Федерации на осуществление государственного кадастрового учета, государственной регистрации прав, ведение Единого государственного реестра недвижимости и предоставление сведений, содержащихся в Едином государственном реестре недвижимости, в информационно-телекоммуникационной сети "Интернет" (далее - официальный сайт), с округлением до 1 квадратного метра. Указанное значение площади земельного участка может быть уточнено при проведении кадастровых работ не более чем на десять процентов)

Обозначение характерных точек границ	Координаты, м (указываются в случае подготовки схемы расположения земельного участка с использованием технологических и программных средств, в том числе размещенных на официальном сайте. Значения координат, полученные с использованием указанных технологических и программных средств, указываются с округлением до 0,01 метра)	
	X	Y
1	2	3
3976	424306,76	1303101,61
3996	424312,33	1303112,83
3997	424285,86	1303125,17
3998	424278,86	1303128,06
3999	424277,99	1303128,52
4000	424269,17	1303133,21
4001	424244,25	1303144,50
4002	424228,48	1303152,07
4003	424227,84	1303152,69
4004	424227,62	1303152,19
4005	424226,15	1303149,63
4006	424225,36	1303148,13
3986	424222,69	1303143,00
3985	424224,23	1303142,18
3984	424229,54	1303139,04
3983	424232,78	1303136,64
3982	424235,66	1303135,02
3981	424240,51	1303132,86
3980	424256,48	1303125,18
3979	424268,32	1303120,12
3978	424273,64	1303117,84
3977	424280,37	1303114,16
3976	424306,76	1303101,61

Условный номер земельного участка ЗУ10.10

(указывается в случае, если предусматривается образование двух и более земельных участков)

Площадь земельного участка 649 м^2

(указывается проектная площадь образуемого земельного участка, вычисленная с использованием технологических и программных средств, в том числе размещенных на официальном сайте федерального органа исполнительной власти, уполномоченного Правительством Российской Федерации на осуществление государственного кадастрового учета, государственной регистрации прав, ведение Единого государственного реестра недвижимости и предоставление сведений, содержащихся в Едином государственном реестре недвижимости, в информационно-телекоммуникационной сети "Интернет" (далее - официальный сайт), с округлением до 1 квадратного метра. Указанное значение площади земельного участка может быть уточнено при проведении кадастровых работ не более чем на десять процентов)

Обозначение характерных точек границ	Координаты, м (указываются в случае подготовки схемы расположения земельного участка с использованием технологических и программных средств, в том числе размещенных на официальном сайте. Значения координат, полученные с использованием указанных технологических и программных средств, указываются с округлением до 0,01 метра)	
	X	Y
1	2	3
4007	424418,51	1303174,38
4008	424424,71	1303184,88
4009	424413,39	1303191,67
4010	424394,69	1303202,51
4011	424393,10	1303203,51
4012	424392,81	1303203,66
4013	424392,32	1303202,73
2790	424388,68	1303196,21
2789	424386,09	1303192,97
2788	424384,92	1303187,10
2787	424386,01	1303186,89
4014	424394,58	1303181,98
4015	424407,10	1303175,06
4016	424416,02	1303170,12
4007	424418,51	1303174,38

Условный номер земельного участка :ЗУ10.12

(указывается в случае, если предусматривается образование двух и более земельных участков)

Площадь земельного участка 671 м^2

(указывается проектная площадь образуемого земельного участка, вычисленная с использованием технологических и программных средств, в том числе размещенных на официальном сайте федерального органа исполнительной власти, уполномоченного Правительством Российской Федерации на осуществление государственного кадастрового учета, государственной регистрации прав, ведение Единого государственного реестра недвижимости и предоставление сведений, содержащихся в Едином государственном реестре недвижимости, в информационно-телекоммуникационной сети "Интернет" (далее - официальный сайт), с округлением до 1 квадратного метра. Указанное значение площади земельного участка может быть уточнено при проведении кадастровых работ не более чем на десять процентов)

Обозначение характерных точек границ	Координаты, м (указываются в случае подготовки схемы расположения земельного участка с использованием технологических и программных средств, в том числе размещенных на официальном сайте. Значения координат, полученные с использованием указанных технологических и программных средств, указываются с округлением до 0,01 метра)	
	X	Y
1	2	3
4017	424428,86	1303338,09
4018	424429,53	1303338,95
4019	424435,20	1303348,96
4020	424437,37	1303352,92
4021	424436,80	1303353,72
4022	424401,70	1303372,89
4023	424394,82	1303358,48
4024	424398,87	1303356,28
4017	424428,86	1303338,09

Условный номер земельного участка ЗУ10.13

(указывается в случае, если предусматривается образование двух и более земельных участков)

Площадь земельного участка 517 м^2

(указывается проектная площадь образуемого земельного участка, вычисленная с использованием технологических и программных средств, в том числе размещенных на официальном сайте федерального органа исполнительной власти, уполномоченного Правительством Российской Федерации на осуществление государственного кадастрового учета, государственной регистрации прав, ведение Единого государственного реестра недвижимости и предоставление сведений, содержащихся в Едином государственном реестре недвижимости, в информационно-телекоммуникационной сети "Интернет" (далее - официальный сайт), с округлением до 1 квадратного метра. Указанное значение площади земельного участка может быть уточнено при проведении кадастровых работ не более чем на десять процентов)

Обозначение характерных точек границ	Координаты, м (указываются в случае подготовки схемы расположения земельного участка с использованием технологических и программных средств, в том числе размещенных на официальном сайте. Значения координат, полученные с использованием указанных технологических и программных средств, указываются с округлением до 0,01 метра)	
	X	Y
1	2	3
4025	424367,72	1303349,32
4026	424374,57	1303362,50
4027	424349,70	1303375,84
4028	424344,90	1303378,68
4029	424337,76	1303364,91
4030	424337,73	1303364,85
4031	424340,93	1303363,03
4032	424344,62	1303361,02
4033	424359,02	1303353,57
4034	424362,95	1303351,56
4035	424365,54	1303350,39
4025	424367,72	1303349,32

Условный номер земельного участка ЗУ5.1

(указывается в случае, если предусматривается образование двух и более земельных участков)

Площадь земельного участка 1234 м^2

(указывается проектная площадь образуемого земельного участка, вычисленная с использованием технологических и программных средств, в том числе размещенных на официальном сайте федерального органа исполнительной власти, уполномоченного Правительством Российской Федерации на осуществление государственного кадастрового учета, государственной регистрации прав, ведение Единого государственного реестра недвижимости и предоставление сведений, содержащихся в Едином государственном реестре недвижимости, в информационно-телекоммуникационной сети "Интернет" (далее - официальный сайт), с округлением до 1 квадратного метра. Указанное значение площади земельного участка может быть уточнено при проведении кадастровых работ не более чем на десять процентов)

Обозначение характерных точек границ	Координаты, м (указываются в случае подготовки схемы расположения земельного участка с использованием технологических и программных средств, в том числе размещенных на официальном сайте. Значения координат, полученные с использованием указанных технологических и программных средств, указываются с округлением до 0,01 метра)	
	X	Y
1	2	3
4036	423893,96	1302344,62
4037	423895,68	1302348,01
4038	423897,10	1302350,70
4039	423899,23	1302354,78
4040	423904,30	1302364,95
4041	423904,41	1302365,15
4042	423901,70	1302366,82
4043	423901,61	1302366,67
4044	423894,72	1302370,78
4045	423895,12	1302371,14
4046	423892,41	1302372,80
4047	423887,35	1302375,94
4048	423886,80	1302376,65
4049	423886,67	1302376,52
4050	423881,28	1302367,14
4051	423862,04	1302326,39
4052	423860,60	1302323,67
4053	423860,72	1302323,60
4054	423866,32	1302320,17
4055	423878,84	1302313,02
4056	423880,34	1302316,16

1	2	3
4036	423893,96	1302344,62

Условный номер земельного участка ЗУ77.2

(указывается в случае, если предусматривается образование двух и более земельных участков)

Площадь земельного участка 1287 м^2

(указывается проектная площадь образуемого земельного участка, вычисленная с использованием технологических и программных средств, в том числе размещенных на официальном сайте федерального органа исполнительной власти, уполномоченного Правительством Российской Федерации на осуществление государственного кадастрового учета, государственной регистрации прав, ведение Единого государственного реестра недвижимости и предоставление сведений, содержащихся в Едином государственном реестре недвижимости, в информационно-телекоммуникационной сети "Интернет" (далее - официальный сайт), с округлением до 1 квадратного метра. Указанное значение площади земельного участка может быть уточнено при проведении кадастровых работ не более чем на десять процентов)

Обозначение характерных точек границ	Координаты, м (указываются в случае подготовки схемы расположения земельного участка с использованием технологических и программных средств, в том числе размещенных на официальном сайте. Значения координат, полученные с использованием указанных технологических и программных средств, указываются с округлением до 0,01 метра)	
	X	Y
1	2	3
4057	422233,25	1304566,06
4058	422250,01	1304583,87
4059	422247,20	1304586,45
4060	422241,08	1304592,37
4061	422232,52	1304600,94
4062	422215,37	1304617,79
4063	422198,88	1304608,58
4064	422196,38	1304606,95
4065	422203,67	1304593,01
4066	422230,56	1304568,51
4057	422233,25	1304566,06

Условный номер земельного участка ЗУ77.1

(указывается в случае, если предусматривается образование двух и более земельных участков)

Площадь земельного участка 1199 м^2

(указывается проектная площадь образуемого земельного участка, вычисленная с использованием технологических и программных средств, в том числе размещенных на официальном сайте федерального органа исполнительной власти, уполномоченного Правительством Российской Федерации на осуществление государственного кадастрового учета, государственной регистрации прав, ведение Единого государственного реестра недвижимости и предоставление сведений, содержащихся в Едином государственном реестре недвижимости, в информационно-телекоммуникационной сети "Интернет" (далее - официальный сайт), с округлением до 1 квадратного метра. Указанное значение площади земельного участка может быть уточнено при проведении кадастровых работ не более чем на десять процентов)

Обозначение характерных точек границ	Координаты, м (указываются в случае подготовки схемы расположения земельного участка с использованием технологических и программных средств, в том числе размещенных на официальном сайте. Значения координат, полученные с использованием указанных технологических и программных средств, указываются с округлением до 0,01 метра)	
	X	Y
1	2	3
4058	422250,01	1304583,87
4067	422268,30	1304603,31
4068	422265,49	1304606,09
4069	422239,29	1304631,99
4070	422237,96	1304631,19
4062	422215,37	1304617,79
4061	422232,52	1304600,94
4060	422241,08	1304592,37
4059	422247,20	1304586,45
4058	422250,01	1304583,87

Условный номер земельного участка ЗУ77.3

(указывается в случае, если предусматривается образование двух и более земельных участков)

Площадь земельного участка 1051 м^2

(указывается проектная площадь образуемого земельного участка, вычисленная с использованием технологических и программных средств, в том числе размещенных на официальном сайте федерального органа исполнительной власти, уполномоченного Правительством Российской Федерации на осуществление государственного кадастрового учета, государственной регистрации прав, ведение Единого государственного реестра недвижимости и предоставление сведений, содержащихся в Едином государственном реестре недвижимости, в информационно-телекоммуникационной сети "Интернет" (далее - официальный сайт), с округлением до 1 квадратного метра. Указанное значение площади земельного участка может быть уточнено при проведении кадастровых работ не более чем на десять процентов)

Обозначение характерных точек границ	Координаты, м (указываются в случае подготовки схемы расположения земельного участка с использованием технологических и программных средств, в том числе размещенных на официальном сайте. Значения координат, полученные с использованием указанных технологических и программных средств, указываются с округлением до 0,01 метра)	
	X	Y
1	2	3

1	2	3
4071	422216,27	1304548,56
4057	422233,25	1304566,06
4066	422230,56	1304568,51
4065	422203,67	1304593,01
4072	422186,19	1304573,99
4073	422214,53	1304546,39
4071	422216,27	1304548,56

Условный номер земельного участка ЗУ62.1

(указывается в случае, если предусматривается образование двух и более земельных участков)

Площадь земельного участка 558 м^2

(указывается проектная площадь образуемого земельного участка, вычисленная с использованием технологических и программных средств, в том числе размещенных на официальном сайте федерального органа исполнительной власти, уполномоченного Правительством Российской Федерации на осуществление государственного кадастрового учета, государственной регистрации прав, ведение Единого государственного реестра недвижимости и предоставление сведений, содержащихся в Едином государственном реестре недвижимости, в информационно-телекоммуникационной сети "Интернет" (далее - официальный сайт), с округлением до 1 квадратного метра. Указанное значение площади земельного участка может быть уточнено при проведении кадастровых работ не более чем на десять процентов)

Обозначение характерных точек границ	Координаты, м (указываются в случае подготовки схемы расположения земельного участка с использованием технологических и программных средств, в том числе размещенных на официальном сайте. Значения координат, полученные с использованием указанных технологических и программных средств, указываются с округлением до 0,01 метра)	
	X	Y
1	2	3
4074	421644,47	1303881,51
4075	421645,43	1303881,69
4076	421635,25	1303910,12
4077	421633,39	1303909,65
4078	421633,27	1303909,60
4079	421633,46	1303909,02
4080	421616,84	1303906,64
4081	421626,52	1303878,27
4082	421626,83	1303878,26
4074	421644,47	1303881,51

Условный номер земельного участка ЗУ54.1

(указывается в случае, если предусматривается образование двух и более земельных участков)

Площадь земельного участка 778 м^2

(указывается проектная площадь образуемого земельного участка, вычисленная с использованием технологических и программных средств, в том числе размещенных на официальном сайте федерального органа исполнительной власти, уполномоченного Правительством Российской Федерации на осуществление государственного кадастрового учета, государственной регистрации прав, ведение Единого государственного реестра недвижимости и предоставление сведений, содержащихся в Едином государственном реестре недвижимости, в информационно-телекоммуникационной сети "Интернет" (далее - официальный сайт), с округлением до 1 квадратного метра. Указанное значение площади земельного участка может быть уточнено при проведении кадастровых работ не более чем на десять процентов)

Обозначение характерных точек границ	Координаты, м (указываются в случае подготовки схемы расположения земельного участка с использованием технологических и программных средств, в том числе размещенных на официальном сайте. Значения координат, полученные с использованием указанных технологических и программных средств, указываются с округлением до 0,01 метра)	
	X	Y
1	2	3
4083	422954,76	1303807,27
4084	422964,07	1303808,08
4085	422964,36	1303808,10
4086	422964,69	1303822,67
4087	422965,42	1303854,52
4088	422965,44	1303854,52
4089	422965,82	1303871,08
4090	422965,87	1303871,91
4091	422965,15	1303871,86
4092	422960,46	1303871,34
4093	422948,81	1303870,83
4094	422948,84	1303869,97
4095	422949,27	1303859,55
4096	422949,48	1303857,74
4097	422952,85	1303857,89

1	2	3
4098	422954,29	1303822,37
4083	422954,76	1303807,27

Условный номер земельного участка ЗУ54.2

(указывается в случае, если предусматривается образование двух и более земельных участков)

Площадь земельного участка 1009 м^2

(указывается проектная площадь образуемого земельного участка, вычисленная с использованием технологических и программных средств, в том числе размещенных на официальном сайте федерального органа исполнительной власти, уполномоченного Правительством Российской Федерации на осуществление государственного кадастрового учета, государственной регистрации прав, ведение Единого государственного реестра недвижимости и предоставление сведений, содержащихся в Едином государственном реестре недвижимости, в информационно-телекоммуникационной сети "Интернет" (далее - официальный сайт), с округлением до 1 квадратного метра. Указанное значение площади земельного участка может быть уточнено при проведении кадастровых работ не более чем на десять процентов)

Обозначение характерных точек границ	Координаты, м (указываются в случае подготовки схемы расположения земельного участка с использованием технологических и программных средств, в том числе размещенных на официальном сайте. Значения координат, полученные с использованием указанных технологических и программных средств, указываются с округлением до 0,01 метра)	
	X	Y
1	2	3
4083	422954,76	1303807,27
4098	422954,29	1303822,37
4097	422952,85	1303857,89
4096	422949,48	1303857,74
4095	422949,27	1303859,55
4094	422948,84	1303869,97
4093	422948,81	1303870,83
4092	422960,46	1303871,34
4091	422965,15	1303871,86
4090	422965,87	1303871,91
4099	422966,40	1303881,56
4100	422961,41	1303884,36
4101	422960,81	1303884,32
4102	422959,86	1303884,27
4103	422939,50	1303883,21
4104	422939,99	1303869,58
4105	422940,77	1303850,54
4106	422943,99	1303822,08
4107	422945,46	1303806,45
4108	422947,62	1303806,64
4083	422954,76	1303807,27

Условный номер земельного участка ЗУ6.2

(указывается в случае, если предусматривается образование двух и более земельных участков)

Площадь земельного участка 329 м^2

(указывается проектная площадь образуемого земельного участка, вычисленная с использованием технологических и программных средств, в том числе размещенных на официальном сайте федерального органа исполнительной власти, уполномоченного Правительством Российской Федерации на осуществление государственного кадастрового учета, государственной регистрации прав, ведение Единого государственного реестра недвижимости и предоставление сведений, содержащихся в Едином государственном реестре недвижимости, в информационно-телекоммуникационной сети "Интернет" (далее - официальный сайт), с округлением до 1 квадратного метра. Указанное значение площади земельного участка может быть уточнено при проведении кадастровых работ не более чем на десять процентов)

Обозначение характерных точек границ	Координаты, м (указываются в случае подготовки схемы расположения земельного участка с использованием технологических и программных средств, в том числе размещенных на официальном сайте. Значения координат, полученные с использованием указанных технологических и программных средств, указываются с округлением до 0,01 метра)	
	X	Y
1	2	3
4109	424192,62	1302727,84
4110	424201,23	1302742,04
4111	424186,10	1302751,27
4112	424184,02	1302752,55
4113	424182,94	1302750,77
4114	424178,08	1302742,17
4115	424175,90	1302738,16
4116	424177,64	1302737,24
4117	424179,60	1302736,02

1	2	3
4109	424192,62	1302727,84

Условный номер земельного участка ЗУ6.3

(указывается в случае, если предусматривается образование двух и более земельных участков)

Площадь земельного участка 413 м^2

(указывается проектная площадь образуемого земельного участка, вычисленная с использованием технологических и программных средств, в том числе размещенных на официальном сайте федерального органа исполнительной власти, уполномоченного Правительством Российской Федерации на осуществление государственного кадастрового учета, государственной регистрации прав, ведение Единого государственного реестра недвижимости и предоставление сведений, содержащихся в Едином государственном реестре недвижимости, в информационно-телекоммуникационной сети "Интернет" (далее - официальный сайт), с округлением до 1 квадратного метра. Указанное значение площади земельного участка может быть уточнено при проведении кадастровых работ не более чем на десять процентов)

Обозначение характерных точек границ	Координаты, м (указываются в случае подготовки схемы расположения земельного участка с использованием технологических и программных средств, в том числе размещенных на официальном сайте. Значения координат, полученные с использованием указанных технологических и программных средств, указываются с округлением до 0,01 метра)	
	X	Y
1	2	3
4118	424205,50	1302719,74
4119	424217,00	1302739,04
4120	424192,21	1302752,05
4121	424187,73	1302754,62
4122	424185,89	1302755,62
4112	424184,02	1302752,55
4111	424186,10	1302751,27
4110	424201,23	1302742,04
4109	424192,62	1302727,84
4118	424205,50	1302719,74

Условный номер земельного участка ЗУ46.1

(указывается в случае, если предусматривается образование двух и более земельных участков)

Площадь земельного участка 1251 м^2

(указывается проектная площадь образуемого земельного участка, вычисленная с использованием технологических и программных средств, в том числе размещенных на официальном сайте федерального органа исполнительной власти, уполномоченного Правительством Российской Федерации на осуществление государственного кадастрового учета, государственной регистрации прав, ведение Единого государственного реестра недвижимости и предоставление сведений, содержащихся в Едином государственном реестре недвижимости, в информационно-телекоммуникационной сети "Интернет" (далее - официальный сайт), с округлением до 1 квадратного метра. Указанное значение площади земельного участка может быть уточнено при проведении кадастровых работ не более чем на десять процентов)

Обозначение характерных точек границ	Координаты, м (указываются в случае подготовки схемы расположения земельного участка с использованием технологических и программных средств, в том числе размещенных на официальном сайте. Значения координат, полученные с использованием указанных технологических и программных средств, указываются с округлением до 0,01 метра)	
	X	Y
1	2	3
4123	422800,66	1303039,20
4124	422806,87	1303053,57
4125	422808,41	1303057,63
4126	422810,49	1303062,26
4127	422815,44	1303072,51
4128	422811,13	1303074,79
4129	422809,00	1303076,41
4130	422806,28	1303077,40
4131	422806,56	1303077,68
4132	422806,67	1303077,97
4133	422804,21	1303079,21
4134	422800,56	1303080,95
4135	422798,05	1303082,15
4136	422797,66	1303081,96
4137	422797,71	1303081,81
4138	422796,51	1303079,09
4139	422795,02	1303076,48
4140	422794,22	1303074,07
4141	422792,57	1303070,61
4142	422792,00	1303069,75
4143	422786,42	1303057,46

1	2	3
4144	422785,40	1303055,12
4145	422773,10	1303029,33
4146	422771,64	1303025,99
4147	422783,36	1303020,65
4148	422784,60	1303020,11
4149	422787,31	1303018,88
4150	422790,51	1303017,47
4123	422800,66	1303039,20

Условный номер земельного участка ЗУ49.12

(указывается в случае, если предусматривается образование двух и более земельных участков)

Площадь земельного участка 1065 м^2

(указывается проектная площадь образуемого земельного участка, вычисленная с использованием технологических и программных средств, в том числе размещенных на официальном сайте федерального органа исполнительной власти, уполномоченного Правительством Российской Федерации на осуществление государственного кадастрового учета, государственной регистрации прав, ведение Единого государственного реестра недвижимости и предоставление сведений, содержащихся в Едином государственном реестре недвижимости, в информационно-телекоммуникационной сети "Интернет" (далее - официальный сайт), с округлением до 1 квадратного метра. Указанное значение площади земельного участка может быть уточнено при проведении кадастровых работ не более чем на десять процентов)

Обозначение характерных точек границ	Координаты, м (указываются в случае подготовки схемы расположения земельного участка с использованием технологических и программных средств, в том числе размещенных на официальном сайте. Значения координат, полученные с использованием указанных технологических и программных средств, указываются с округлением до 0,01 метра)	
	X	Y
1	2	3
4151	423185,71	1303432,32
4152	423183,62	1303448,65
4153	423183,55	1303449,21
4154	423183,29	1303451,28
4155	423183,32	1303451,28
4156	423182,52	1303457,31
4157	423180,59	1303468,76
4158	423180,39	1303471,17
4159	423180,07	1303474,55
4160	423159,89	1303471,75
4161	423150,48	1303470,61
4162	423150,63	1303467,52
4163	423153,67	1303445,78
4164	423181,54	1303430,91
4151	423185,71	1303432,32

Условный номер земельного участка ЗУ49.11

(указывается в случае, если предусматривается образование двух и более земельных участков)

Площадь земельного участка 988 м^2

(указывается проектная площадь образуемого земельного участка, вычисленная с использованием технологических и программных средств, в том числе размещенных на официальном сайте федерального органа исполнительной власти, уполномоченного Правительством Российской Федерации на осуществление государственного кадастрового учета, государственной регистрации прав, ведение Единого государственного реестра недвижимости и предоставление сведений, содержащихся в Едином государственном реестре недвижимости, в информационно-телекоммуникационной сети "Интернет" (далее - официальный сайт), с округлением до 1 квадратного метра. Указанное значение площади земельного участка может быть уточнено при проведении кадастровых работ не более чем на десять процентов)

Обозначение характерных точек границ	Координаты, м (указываются в случае подготовки схемы расположения земельного участка с использованием технологических и программных средств, в том числе размещенных на официальном сайте. Значения координат, полученные с использованием указанных технологических и программных средств, указываются с округлением до 0,01 метра)	
	X	Y
1	2	3
4165	423229,72	1303438,30
4166	423226,38	1303459,91
4167	423226,23	1303470,56
4168	423225,37	1303475,70
4169	423224,71	1303479,39
4170	423224,73	1303479,39
4171	423224,32	1303481,73
4172	423202,24	1303478,06
4173	423202,43	1303476,27

1	2	3
4174	423203,04	1303470,67
4175	423204,44	1303458,57
4176	423206,75	1303435,00
4177	423225,02	1303437,27
4165	423229,72	1303438,30

Условный номер земельного участка ЗУ49.10

(указывается в случае, если предусматривается образование двух и более земельных участков)

Площадь земельного участка 964 м^2

(указывается проектная площадь образуемого земельного участка, вычисленная с использованием технологических и программных средств, в том числе размещенных на официальном сайте федерального органа исполнительной власти, уполномоченного Правительством Российской Федерации на осуществление государственного кадастрового учета, государственной регистрации прав, ведение Единого государственного реестра недвижимости и предоставление сведений, содержащихся в Едином государственном реестре недвижимости, в информационно-телекоммуникационной сети "Интернет" (далее - официальный сайт), с округлением до 1 квадратного метра. Указанное значение площади земельного участка может быть уточнено при проведении кадастровых работ не более чем на десять процентов)

Обозначение характерных точек границ	Координаты, м (указываются в случае подготовки схемы расположения земельного участка с использованием технологических и программных средств, в том числе размещенных на официальном сайте. Значения координат, полученные с использованием указанных технологических и программных средств, указываются с округлением до 0,01 метра)	
	X	Y
1	2	3
4178	423251,70	1303441,93
4179	423251,63	1303442,29
4180	423248,33	1303466,75
4181	423246,22	1303482,02
4182	423245,69	1303481,96
4183	423245,24	1303485,19
4184	423244,97	1303485,16
4171	423224,32	1303481,73
4170	423224,73	1303479,39
4169	423224,71	1303479,39
4168	423225,37	1303475,70
4167	423226,23	1303470,56
4166	423226,38	1303459,91
4165	423229,72	1303438,30
4185	423233,21	1303439,10
4186	423242,16	1303440,37
4187	423248,09	1303441,41
4178	423251,70	1303441,93

Условный номер земельного участка ЗУ49.9

(указывается в случае, если предусматривается образование двух и более земельных участков)

Площадь земельного участка 948 м^2

(указывается проектная площадь образуемого земельного участка, вычисленная с использованием технологических и программных средств, в том числе размещенных на официальном сайте федерального органа исполнительной власти, уполномоченного Правительством Российской Федерации на осуществление государственного кадастрового учета, государственной регистрации прав, ведение Единого государственного реестра недвижимости и предоставление сведений, содержащихся в Едином государственном реестре недвижимости, в информационно-телекоммуникационной сети "Интернет" (далее - официальный сайт), с округлением до 1 квадратного метра. Указанное значение площади земельного участка может быть уточнено при проведении кадастровых работ не более чем на десять процентов)

Обозначение характерных точек границ	Координаты, м (указываются в случае подготовки схемы расположения земельного участка с использованием технологических и программных средств, в том числе размещенных на официальном сайте. Значения координат, полученные с использованием указанных технологических и программных средств, указываются с округлением до 0,01 метра)	
	X	Y
1	2	3
4188	423273,43	1303445,49
4189	423271,05	1303463,69
4190	423269,16	1303475,12
4191	423267,79	1303484,99
4192	423267,42	1303487,35
4183	423245,24	1303485,19
4182	423245,69	1303481,96
4181	423246,22	1303482,02
4180	423248,33	1303466,75

1	2	3
4179	423251,63	1303442,29
4178	423251,70	1303441,93
4193	423264,74	1303443,98
4194	423270,85	1303444,73
4188	423273,43	1303445,49

Условный номер земельного участка ЗУ63.2

(указывается в случае, если предусматривается образование двух и более земельных участков)

Площадь земельного участка 672 м^2

(указывается проектная площадь образуемого земельного участка, вычисленная с использованием технологических и программных средств, в том числе размещенных на официальном сайте федерального органа исполнительной власти, уполномоченного Правительством Российской Федерации на осуществление государственного кадастрового учета, государственной регистрации прав, ведение Единого государственного реестра недвижимости и предоставление сведений, содержащихся в Едином государственном реестре недвижимости, в информационно-телекоммуникационной сети "Интернет" (далее - официальный сайт), с округлением до 1 квадратного метра. Указанное значение площади земельного участка может быть уточнено при проведении кадастровых работ не более чем на десять процентов)

Обозначение характерных точек границ	Координаты, м (указываются в случае подготовки схемы расположения земельного участка с использованием технологических и программных средств, в том числе размещенных на официальном сайте. Значения координат, полученные с использованием указанных технологических и программных средств, указываются с округлением до 0,01 метра)	
	X	Y
1	2	3
4195	421528,06	1304285,00
4196	421532,91	1304287,62
4197	421520,11	1304307,89
4198	421523,70	1304310,15
4199	421519,56	1304316,71
4200	421519,12	1304317,46
4201	421515,00	1304315,66
4202	421509,37	1304313,54
4203	421496,97	1304308,77
4204	421496,48	1304308,52
4205	421497,02	1304307,20
4206	421516,75	1304280,59
4195	421528,06	1304285,00

Условный номер земельного участка ЗУ64.3

(указывается в случае, если предусматривается образование двух и более земельных участков)

Площадь земельного участка 620 м^2

(указывается проектная площадь образуемого земельного участка, вычисленная с использованием технологических и программных средств, в том числе размещенных на официальном сайте федерального органа исполнительной власти, уполномоченного Правительством Российской Федерации на осуществление государственного кадастрового учета, государственной регистрации прав, ведение Единого государственного реестра недвижимости и предоставление сведений, содержащихся в Едином государственном реестре недвижимости, в информационно-телекоммуникационной сети "Интернет" (далее - официальный сайт), с округлением до 1 квадратного метра. Указанное значение площади земельного участка может быть уточнено при проведении кадастровых работ не более чем на десять процентов)

Обозначение характерных точек границ	Координаты, м (указываются в случае подготовки схемы расположения земельного участка с использованием технологических и программных средств, в том числе размещенных на официальном сайте. Значения координат, полученные с использованием указанных технологических и программных средств, указываются с округлением до 0,01 метра)	
	X	Y
1	2	3
4207	421311,25	1304216,61
4208	421313,63	1304217,64
4209	421317,37	1304218,95
4210	421319,79	1304220,02
4211	421319,95	1304220,08
4212	421312,93	1304238,80
4213	421284,57	1304228,80
4214	421291,81	1304209,15
4215	421301,71	1304212,77
4207	421311,25	1304216,61

Условный номер земельного участка ЗУ34.2

(указывается в случае, если предусматривается образование двух и более земельных участков)

Площадь земельного участка 841 м^2

(указывается проектная площадь образуемого земельного участка, вычисленная с использованием технологических и программных средств, в том числе размещенных на официальном сайте федерального органа исполнительной власти, уполномоченного Правительством Российской Федерации на осуществление государственного кадастрового учета, государственной регистрации прав, ведение Единого государственного реестра недвижимости и предоставление сведений, содержащихся в Едином государственном реестре недвижимости, в информационно-телекоммуникационной сети "Интернет" (далее - официальный сайт), с округлением до 1 квадратного метра. Указанное значение площади земельного участка может быть уточнено при проведении кадастровых работ не более чем на десять процентов)

Обозначение характерных точек границ	Координаты, м (указываются в случае подготовки схемы расположения земельного участка с использованием технологических и программных средств, в том числе размещенных на официальном сайте. Значения координат, полученные с использованием указанных технологических и программных средств, указываются с округлением до 0,01 метра)	
	X	Y
1	2	3
4216	423669,79	1303105,98
4217	423670,82	1303108,61
4218	423681,91	1303135,08
4219	423679,65	1303136,18
4220	423675,11	1303138,40
4221	423659,28	1303146,99
4222	423659,28	1303146,98
4223	423658,94	1303147,16
4224	423645,99	1303115,35
4225	423664,72	1303108,12
4216	423669,79	1303105,98

Условный номер земельного участка :ЗУ28.8

(указывается в случае, если предусматривается образование двух и более земельных участков)

Площадь земельного участка 845 м^2

(указывается проектная площадь образуемого земельного участка, вычисленная с использованием технологических и программных средств, в том числе размещенных на официальном сайте федерального органа исполнительной власти, уполномоченного Правительством Российской Федерации на осуществление государственного кадастрового учета, государственной регистрации прав, ведение Единого государственного реестра недвижимости и предоставление сведений, содержащихся в Едином государственном реестре недвижимости, в информационно-телекоммуникационной сети "Интернет" (далее - официальный сайт), с округлением до 1 квадратного метра. Указанное значение площади земельного участка может быть уточнено при проведении кадастровых работ не более чем на десять процентов)

Обозначение характерных точек границ	Координаты, м (указываются в случае подготовки схемы расположения земельного участка с использованием технологических и программных средств, в том числе размещенных на официальном сайте. Значения координат, полученные с использованием указанных технологических и программных средств, указываются с округлением до 0,01 метра)	
	X	Y
1	2	3
4226	423154,79	1302829,13
4227	423155,20	1302829,90
4228	423158,01	1302835,40
4229	423159,82	1302839,28
4230	423169,48	1302856,99
4231	423165,27	1302859,12
4232	423161,23	1302861,11
4233	423161,56	1302861,65
4234	423155,33	1302864,66
4235	423155,02	1302864,08
4236	423150,68	1302866,33
4237	423145,43	1302869,16
4238	423131,04	1302840,81
4239	423137,49	1302837,48
4226	423154,79	1302829,13

Условный номер земельного участка ЗУ28.7

(указывается в случае, если предусматривается образование двух и более земельных участков)

Площадь земельного участка 255 м^2

(указывается проектная площадь образуемого земельного участка, вычисленная с использованием технологических и программных средств, в том числе размещенных на официальном сайте федерального органа исполнительной власти, уполномоченного Правительством Российской Федерации на осуществление государственного кадастрового учета, государственной регистрации прав, ведение Единого государственного реестра недвижимости и предоставление сведений, содержащихся в Едином государственном реестре недвижимости, в информационно-телекоммуникационной сети "Интернет" (далее - официальный сайт), с округлением до 1 квадратного метра. Указанное значение площади земельного участка может быть уточнено при проведении кадастровых работ не более чем на десять процентов)

Обозначение характерных точек границ	Координаты, м (указываются в случае подготовки схемы расположения земельного участка с использованием технологических и программных средств, в том числе размещенных на официальном сайте. Значения координат, полученные с использованием указанных технологических и программных средств, указываются с округлением до 0,01 метра)	
	X	Y
1	2	3
4240	423162,43	1302825,45
4241	423162,76	1302826,07
4242	423164,40	1302829,72
4243	423165,88	1302829,09
4244	423167,04	1302831,25
4245	423168,77	1302834,57
4246	423170,09	1302837,03
4247	423167,49	1302838,60
4248	423175,76	1302853,56
4230	423169,48	1302856,99
4229	423159,82	1302839,28
4228	423158,01	1302835,40
4227	423155,20	1302829,90
4226	423154,79	1302829,13
4240	423162,43	1302825,45

Условный номер земельного участка ЗУ28.6

(указывается в случае, если предусматривается образование двух и более земельных участков)

Площадь земельного участка 483 м^2

(указывается проектная площадь образуемого земельного участка, вычисленная с использованием технологических и программных средств, в том числе размещенных на официальном сайте федерального органа исполнительной власти, уполномоченного Правительством Российской Федерации на осуществление государственного кадастрового учета, государственной регистрации прав, ведение Единого государственного реестра недвижимости и предоставление сведений, содержащихся в Едином государственном реестре недвижимости, в информационно-телекоммуникационной сети "Интернет" (далее - официальный сайт), с округлением до 1 квадратного метра. Указанное значение площади земельного участка может быть уточнено при проведении кадастровых работ не более чем на десять процентов)

Обозначение характерных точек границ	Координаты, м (указываются в случае подготовки схемы расположения земельного участка с использованием технологических и программных средств, в том числе размещенных на официальном сайте. Значения координат, полученные с использованием указанных технологических и программных средств, указываются с округлением до 0,01 метра)	
	X	Y
1	2	3
4249	423177,38	1302818,12
4250	423177,50	1302818,34
4251	423181,50	1302826,65
4252	423180,34	1302827,21
4253	423180,25	1302827,96
4254	423183,21	1302834,09
4255	423184,02	1302834,08
4256	423189,62	1302845,54
4257	423189,27	1302845,70
4258	423189,43	1302846,06
4259	423184,61	1302848,89
4260	423178,46	1302852,08
4248	423175,76	1302853,56
4247	423167,49	1302838,60
4246	423170,09	1302837,03
4245	423168,77	1302834,57
4244	423167,04	1302831,25
4243	423165,88	1302829,09

1	2	3
4242	423164,40	1302829,72
4241	423162,76	1302826,07
4240	423162,43	1302825,45
4261	423170,23	1302821,68
4262	423172,78	1302820,47
4263	423173,44	1302820,13
4264	423177,05	1302818,29
4265	423177,05	1302818,28
4249	423177,38	1302818,12

Условный номер земельного участка ЗУ28.5

(указывается в случае, если предусматривается образование двух и более земельных участков)

Площадь земельного участка 793 м^2

(указывается проектная площадь образуемого земельного участка, вычисленная с использованием технологических и программных средств, в том числе размещенных на официальном сайте федерального органа исполнительной власти, уполномоченного Правительством Российской Федерации на осуществление государственного кадастрового учета, государственной регистрации прав, ведение Единого государственного реестра недвижимости и предоставление сведений, содержащихся в Едином государственном реестре недвижимости, в информационно-телекоммуникационной сети "Интернет" (далее - официальный сайт), с округлением до 1 квадратного метра. Указанное значение площади земельного участка может быть уточнено при проведении кадастровых работ не более чем на десять процентов)

Обозначение характерных точек границ	Координаты, м (указываются в случае подготовки схемы расположения земельного участка с использованием технологических и программных средств, в том числе размещенных на официальном сайте. Значения координат, полученные с использованием указанных технологических и программных средств, указываются с округлением до 0,01 метра)	
	X	Y
1	2	3
4266	423222,51	1302794,62
4267	423235,04	1302817,72
4268	423236,42	1302820,88
4269	423236,65	1302821,47
4270	423233,12	1302823,29
4271	423232,98	1302822,99
4272	423225,76	1302826,39
4273	423221,58	1302828,23
4274	423221,66	1302828,42
4275	423214,26	1302832,30
4276	423212,71	1302828,94
4277	423210,32	1302824,37
4278	423205,92	1302816,59
4279	423203,31	1302811,67
4280	423200,97	1302806,18
4281	423200,50	1302804,28
4282	423200,41	1302804,06
4283	423215,73	1302795,66
4284	423221,52	1302792,53
4266	423222,51	1302794,62

Условный номер земельного участка ЗУ28.4

(указывается в случае, если предусматривается образование двух и более земельных участков)

Площадь земельного участка 715 м^2

(указывается проектная площадь образуемого земельного участка, вычисленная с использованием технологических и программных средств, в том числе размещенных на официальном сайте федерального органа исполнительной власти, уполномоченного Правительством Российской Федерации на осуществление государственного кадастрового учета, государственной регистрации прав, ведение Единого государственного реестра недвижимости и предоставление сведений, содержащихся в Едином государственном реестре недвижимости, в информационно-телекоммуникационной сети "Интернет" (далее - официальный сайт), с округлением до 1 квадратного метра. Указанное значение площади земельного участка может быть уточнено при проведении кадастровых работ не более чем на десять процентов)

Обозначение характерных точек границ	Координаты, м (указываются в случае подготовки схемы расположения земельного участка с использованием технологических и программных средств, в том числе размещенных на официальном сайте. Значения координат, полученные с использованием указанных технологических и программных средств, указываются с округлением до 0,01 метра)	
	X	Y
1	2	3
4285	423246,76	1302792,80
4286	423247,98	1302795,06
4287	423248,97	1302796,42

1	2	3
4288	423254,27	1302805,40
4289	423256,40	1302810,35
4290	423244,58	1302816,69
4268	423236,42	1302820,88
4267	423235,04	1302817,72
4266	423222,51	1302794,62
4284	423221,52	1302792,53
4291	423223,91	1302791,24
4292	423240,81	1302782,55
4293	423241,98	1302784,61
4285	423246,76	1302792,80

Условный номер земельного участка ЗУ28.3

(указывается в случае, если предусматривается образование двух и более земельных участков)

Площадь земельного участка 829 м^2

(указывается проектная площадь образуемого земельного участка, вычисленная с использованием технологических и программных средств, в том числе размещенных на официальном сайте федерального органа исполнительной власти, уполномоченного Правительством Российской Федерации на осуществление государственного кадастрового учета, государственной регистрации прав, ведение Единого государственного реестра недвижимости и предоставление сведений, содержащихся в Едином государственном реестре недвижимости, в информационно-телекоммуникационной сети "Интернет" (далее - официальный сайт), с округлением до 1 квадратного метра. Указанное значение площади земельного участка может быть уточнено при проведении кадастровых работ не более чем на десять процентов)

Обозначение характерных точек границ	Координаты, м (указываются в случае подготовки схемы расположения земельного участка с использованием технологических и программных средств, в том числе размещенных на официальном сайте. Значения координат, полученные с использованием указанных технологических и программных средств, указываются с округлением до 0,01 метра)	
	X	Y
1	2	3
4294	423270,75	1302781,56
4295	423276,06	1302791,83
4296	423279,03	1302797,94
4297	423278,80	1302798,08
4298	423278,30	1302797,89
4299	423274,43	1302800,16
4300	423272,38	1302801,31
4301	423268,58	1302803,31
4302	423263,35	1302806,84
4303	423256,89	1302810,37
4289	423256,40	1302810,35
4288	423254,27	1302805,40
4287	423248,97	1302796,42
4286	423247,98	1302795,06
4285	423246,76	1302792,80
4293	423241,98	1302784,61
4292	423240,81	1302782,55
4304	423243,97	1302780,85
4305	423247,87	1302778,76
4306	423251,23	1302776,98
4307	423261,73	1302771,46
4308	423264,60	1302769,99
4309	423265,63	1302772,04
4294	423270,75	1302781,56

Условный номер земельного участка ЗУ28.2

(указывается в случае, если предусматривается образование двух и более земельных участков)

Площадь земельного участка 830 м^2

(указывается проектная площадь образуемого земельного участка, вычисленная с использованием технологических и программных средств, в том числе размещенных на официальном сайте федерального органа исполнительной власти, уполномоченного Правительством Российской Федерации на осуществление государственного кадастрового учета, государственной регистрации прав, ведение Единого государственного реестра недвижимости и предоставление сведений, содержащихся в Едином государственном реестре недвижимости, в информационно-телекоммуникационной сети "Интернет" (далее - официальный сайт), с округлением до 1 квадратного метра. Указанное значение площади земельного участка может быть уточнено при проведении кадастровых работ не более чем на десять процентов)

Обозначение характерных точек границ	Координаты, м (указываются в случае подготовки схемы расположения земельного участка с использованием технологических и программных средств, в том числе размещенных на официальном сайте. Значения координат, полученные с использованием указанных технологических и программных средств, указываются с округлением до 0,01 метра)	
	X	Y
1	2	3
4310	423291,29	1302764,50
4311	423302,71	1302785,94
4312	423298,67	1302788,14
4313	423291,80	1302791,69
4314	423287,81	1302793,61
4315	423283,16	1302795,54
4296	423279,03	1302797,94
4295	423276,06	1302791,83
4294	423270,75	1302781,56
4309	423265,63	1302772,04
4308	423264,60	1302769,99
4316	423277,38	1302763,47
4317	423278,17	1302763,10
4318	423287,55	1302757,78
4319	423288,82	1302760,03
4310	423291,29	1302764,50

Условный номер земельного участка ЗУ26.1

(указывается в случае, если предусматривается образование двух и более земельных участков)

Площадь земельного участка 906 м^2

(указывается проектная площадь образуемого земельного участка, вычисленная с использованием технологических и программных средств, в том числе размещенных на официальном сайте федерального органа исполнительной власти, уполномоченного Правительством Российской Федерации на осуществление государственного кадастрового учета, государственной регистрации прав, ведение Единого государственного реестра недвижимости и предоставление сведений, содержащихся в Едином государственном реестре недвижимости, в информационно-телекоммуникационной сети "Интернет" (далее - официальный сайт), с округлением до 1 квадратного метра. Указанное значение площади земельного участка может быть уточнено при проведении кадастровых работ не более чем на десять процентов)

Обозначение характерных точек границ	Координаты, м (указываются в случае подготовки схемы расположения земельного участка с использованием технологических и программных средств, в том числе размещенных на официальном сайте. Значения координат, полученные с использованием указанных технологических и программных средств, указываются с округлением до 0,01 метра)	
	X	Y
1	2	3
4320	423268,23	1302714,40
4321	423276,66	1302727,40
4322	423283,05	1302738,78
4323	423283,92	1302740,69
4324	423274,05	1302746,00
4325	423264,31	1302751,50
4326	423263,35	1302749,77
4327	423255,53	1302737,46
4328	423253,12	1302734,53
4329	423248,90	1302728,71
4330	423243,42	1302719,58
4331	423253,89	1302712,70
4332	423263,17	1302707,58
4333	423263,70	1302707,48
4320	423268,23	1302714,40

Условный номер земельного участка ЗУ26.2

(указывается в случае, если предусматривается образование двух и более земельных участков)

Площадь земельного участка 375 м^2

(указывается проектная площадь образуемого земельного участка, вычисленная с использованием технологических и программных средств, в том числе размещенных на официальном сайте федерального органа исполнительной власти, уполномоченного Правительством Российской Федерации на осуществление государственного кадастрового учета, государственной регистрации прав, ведение Единого государственного реестра недвижимости и предоставление сведений, содержащихся в Едином государственном реестре недвижимости, в информационно-телекоммуникационной сети "Интернет" (далее - официальный сайт), с округлением до 1 квадратного метра. Указанное значение площади земельного участка может быть уточнено при проведении кадастровых работ не более чем на десять процентов)

Обозначение характерных точек границ	Координаты, м (указываются в случае подготовки схемы расположения земельного участка с использованием технологических и программных средств, в том числе размещенных на официальном сайте. Значения координат, полученные с использованием указанных технологических и программных средств, указываются с округлением до 0,01 метра)	
	X	Y
1	2	3
4328	423253,12	1302734,53
4327	423255,53	1302737,46
4326	423263,35	1302749,77
4325	423264,31	1302751,50
4334	423263,59	1302751,91
4335	423253,64	1302757,03
4336	423252,54	1302754,96
4337	423247,42	1302745,46
4338	423245,66	1302741,06
4339	423236,79	1302722,92
4330	423243,42	1302719,58
4329	423248,90	1302728,71
4328	423253,12	1302734,53

Условный номер земельного участка ЗУ26.8

(указывается в случае, если предусматривается образование двух и более земельных участков)

Площадь земельного участка 842 м^2

(указывается проектная площадь образуемого земельного участка, вычисленная с использованием технологических и программных средств, в том числе размещенных на официальном сайте федерального органа исполнительной власти, уполномоченного Правительством Российской Федерации на осуществление государственного кадастрового учета, государственной регистрации прав, ведение Единого государственного реестра недвижимости и предоставление сведений, содержащихся в Едином государственном реестре недвижимости, в информационно-телекоммуникационной сети "Интернет" (далее - официальный сайт), с округлением до 1 квадратного метра. Указанное значение площади земельного участка может быть уточнено при проведении кадастровых работ не более чем на десять процентов)

Обозначение характерных точек границ	Координаты, м (указываются в случае подготовки схемы расположения земельного участка с использованием технологических и программных средств, в том числе размещенных на официальном сайте. Значения координат, полученные с использованием указанных технологических и программных средств, указываются с округлением до 0,01 метра)	
	X	Y
1	2	3
4340	423155,29	1302785,07
4341	423164,82	1302803,23
4342	423165,08	1302803,76
4343	423153,41	1302809,94
4344	423147,75	1302812,98
4345	423145,70	1302813,93
4346	423145,19	1302812,91
4347	423141,22	1302805,37
4348	423137,82	1302798,24
4349	423133,46	1302790,01
4350	423130,61	1302783,71
4351	423130,11	1302784,04
4352	423127,69	1302779,19
4353	423147,03	1302769,73
4354	423147,85	1302771,19
4340	423155,29	1302785,07

Условный номер земельного участка ЗУ26.7

(указывается в случае, если предусматривается образование двух и более земельных участков)

Площадь земельного участка 757 м^2

(указывается проектная площадь образуемого земельного участка, вычисленная с использованием технологических и программных средств, в том числе размещенных на официальном сайте федерального органа исполнительной власти, уполномоченного Правительством Российской Федерации на осуществление государственного кадастрового учета, государственной регистрации прав, ведение Единого государственного реестра недвижимости и предоставление сведений, содержащихся в Едином государственном реестре недвижимости, в информационно-телекоммуникационной сети "Интернет" (далее - официальный сайт), с округлением до 1 квадратного метра. Указанное значение площади земельного участка может быть уточнено при проведении кадастровых работ не более чем на десять процентов)

Обозначение характерных точек границ	Координаты, м (указываются в случае подготовки схемы расположения земельного участка с использованием технологических и программных средств, в том числе размещенных на официальном сайте. Значения координат, полученные с использованием указанных технологических и программных средств, указываются с округлением до 0,01 метра)	
	X	Y
1	2	3
4355	423171,54	1302773,43
4356	423177,69	1302784,04
4357	423179,08	1302786,40
4358	423182,43	1302791,63
4359	423182,77	1302792,14
4360	423182,86	1302792,25
4361	423183,82	1302793,84
4342	423165,08	1302803,76
4341	423164,82	1302803,23
4340	423155,29	1302785,07
4354	423147,85	1302771,19
4362	423147,91	1302771,04
4363	423150,56	1302769,32
4364	423155,77	1302766,49
4365	423165,43	1302761,01
4355	423171,54	1302773,43

Условный номер земельного участка ЗУ26.6

(указывается в случае, если предусматривается образование двух и более земельных участков)

Площадь земельного участка 906 м^2

(указывается проектная площадь образуемого земельного участка, вычисленная с использованием технологических и программных средств, в том числе размещенных на официальном сайте федерального органа исполнительной власти, уполномоченного Правительством Российской Федерации на осуществление государственного кадастрового учета, государственной регистрации прав, ведение Единого государственного реестра недвижимости и предоставление сведений, содержащихся в Едином государственном реестре недвижимости, в информационно-телекоммуникационной сети "Интернет" (далее - официальный сайт), с округлением до 1 квадратного метра. Указанное значение площади земельного участка может быть уточнено при проведении кадастровых работ не более чем на десять процентов)

Обозначение характерных точек границ	Координаты, м (указываются в случае подготовки схемы расположения земельного участка с использованием технологических и программных средств, в том числе размещенных на официальном сайте. Значения координат, полученные с использованием указанных технологических и программных средств, указываются с округлением до 0,01 метра)	
	X	Y
1	2	3
4366	423191,94	1302760,76
4367	423198,00	1302771,22
4368	423200,49	1302775,59
4369	423203,36	1302780,60
4370	423204,59	1302782,84
4361	423183,82	1302793,84
4360	423182,86	1302792,25
4359	423182,77	1302792,14
4358	423182,43	1302791,63
4357	423179,08	1302786,40
4356	423177,69	1302784,04
4355	423171,54	1302773,43
4371	423165,25	1302760,63
4372	423165,70	1302760,31
4373	423173,66	1302755,90
4374	423178,84	1302753,29
4375	423185,64	1302750,02

1	2	3
4376	423188,32	1302754,62
4377	423190,23	1302757,89
4366	423191,94	1302760,76

Условный номер земельного участка ЗУ26.5

(указывается в случае, если предусматривается образование двух и более земельных участков)

Площадь земельного участка 868 м^2

(указывается проектная площадь образуемого земельного участка, вычисленная с использованием технологических и программных средств, в том числе размещенных на официальном сайте федерального органа исполнительной власти, уполномоченного Правительством Российской Федерации на осуществление государственного кадастрового учета, государственной регистрации прав, ведение Единого государственного реестра недвижимости и предоставление сведений, содержащихся в Едином государственном реестре недвижимости, в информационно-телекоммуникационной сети "Интернет" (далее - официальный сайт), с округлением до 1 квадратного метра. Указанное значение площади земельного участка может быть уточнено при проведении кадастровых работ не более чем на десять процентов)

Обозначение характерных точек границ	Координаты, м (указываются в случае подготовки схемы расположения земельного участка с использованием технологических и программных средств, в том числе размещенных на официальном сайте. Значения координат, полученные с использованием указанных технологических и программных средств, указываются с округлением до 0,01 метра)	
	X	Y
1	2	3
4378	423214,26	1302753,58
4379	423223,68	1302770,18
4380	423224,73	1302772,18
4370	423204,59	1302782,84
4369	423203,36	1302780,60
4368	423200,49	1302775,59
4367	423198,00	1302771,22
4366	423191,94	1302760,76
4377	423190,23	1302757,89
4376	423188,32	1302754,62
4375	423185,64	1302750,02
4381	423186,13	1302749,70
4382	423197,19	1302743,96
4383	423202,69	1302740,75
4384	423205,88	1302739,07
4385	423208,70	1302744,16
4378	423214,26	1302753,58

Условный номер земельного участка ЗУ26.3

(указывается в случае, если предусматривается образование двух и более земельных участков)

Площадь земельного участка 438 м^2

(указывается проектная площадь образуемого земельного участка, вычисленная с использованием технологических и программных средств, в том числе размещенных на официальном сайте федерального органа исполнительной власти, уполномоченного Правительством Российской Федерации на осуществление государственного кадастрового учета, государственной регистрации прав, ведение Единого государственного реестра недвижимости и предоставление сведений, содержащихся в Едином государственном реестре недвижимости, в информационно-телекоммуникационной сети "Интернет" (далее - официальный сайт), с округлением до 1 квадратного метра. Указанное значение площади земельного участка может быть уточнено при проведении кадастровых работ не более чем на десять процентов)

Обозначение характерных точек границ	Координаты, м (указываются в случае подготовки схемы расположения земельного участка с использованием технологических и программных средств, в том числе размещенных на официальном сайте. Значения координат, полученные с использованием указанных технологических и программных средств, указываются с округлением до 0,01 метра)	
	X	Y
1	2	3
4338	423245,66	1302741,06
4337	423247,42	1302745,46
4336	423252,54	1302754,96
4335	423253,64	1302757,03
4386	423243,84	1302762,06
4387	423242,88	1302760,25
4388	423235,22	1302746,00
4389	423228,69	1302734,13
4390	423225,53	1302729,28
4391	423232,09	1302725,75
4339	423236,79	1302722,92
4338	423245,66	1302741,06

Условный номер земельного участка ЗУ26.4

(указывается в случае, если предусматривается образование двух и более земельных участков)

Площадь земельного участка 826 м^2

(указывается проектная площадь образуемого земельного участка, вычисленная с использованием технологических и программных средств, в том числе размещенных на официальном сайте федерального органа исполнительной власти, уполномоченного Правительством Российской Федерации на осуществление государственного кадастрового учета, государственной регистрации прав, ведение Единого государственного реестра недвижимости и предоставление сведений, содержащихся в Едином государственном реестре недвижимости, в информационно-телекоммуникационной сети "Интернет" (далее - официальный сайт), с округлением до 1 квадратного метра. Указанное значение площади земельного участка может быть уточнено при проведении кадастровых работ не более чем на десять процентов)

Обозначение характерных точек границ	Координаты, м (указываются в случае подготовки схемы расположения земельного участка с использованием технологических и программных средств, в том числе размещенных на официальном сайте. Значения координат, полученные с использованием указанных технологических и программных средств, указываются с округлением до 0,01 метра)	
	X	Y
1	2	3
4388	423235,22	1302746,00
4387	423242,88	1302760,25
4386	423243,84	1302762,06
4392	423243,61	1302762,18
4380	423224,73	1302772,18
4379	423223,68	1302770,18
4378	423214,26	1302753,58
4385	423208,70	1302744,16
4384	423205,88	1302739,07
4393	423206,41	1302739,00
4394	423215,11	1302734,79
4395	423220,23	1302732,22
4390	423225,53	1302729,28
4389	423228,69	1302734,13
4388	423235,22	1302746,00

Условный номер земельного участка ЗУ44.9

(указывается в случае, если предусматривается образование двух и более земельных участков)

Площадь земельного участка 460 м^2

(указывается проектная площадь образуемого земельного участка, вычисленная с использованием технологических и программных средств, в том числе размещенных на официальном сайте федерального органа исполнительной власти, уполномоченного Правительством Российской Федерации на осуществление государственного кадастрового учета, государственной регистрации прав, ведение Единого государственного реестра недвижимости и предоставление сведений, содержащихся в Едином государственном реестре недвижимости, в информационно-телекоммуникационной сети "Интернет" (далее - официальный сайт), с округлением до 1 квадратного метра. Указанное значение площади земельного участка может быть уточнено при проведении кадастровых работ не более чем на десять процентов)

Обозначение характерных точек границ	Координаты, м (указываются в случае подготовки схемы расположения земельного участка с использованием технологических и программных средств, в том числе размещенных на официальном сайте. Значения координат, полученные с использованием указанных технологических и программных средств, указываются с округлением до 0,01 метра)	
	X	Y
1	2	3
4396	422895,76	1302621,30
4397	422895,58	1302623,10
4398	422895,68	1302623,70
4399	422897,21	1302627,19
4400	422898,43	1302630,68
4401	422899,77	1302635,98
4402	422901,11	1302641,27
4403	422901,69	1302643,56
4404	422899,86	1302643,82
4405	422889,64	1302645,80
4406	422889,06	1302643,78
4407	422887,82	1302643,96
4408	422881,13	1302645,51
4409	422879,80	1302640,92
4410	422878,05	1302633,53
4411	422876,93	1302630,44
4412	422875,68	1302624,05
4413	422886,57	1302622,77

1	2	3
4414	422886,47	1302622,47
4396	422895,76	1302621,30

Условный номер земельного участка ЗУ44.8

(указывается в случае, если предусматривается образование двух и более земельных участков)

Площадь земельного участка 554 м^2

(указывается проектная площадь образуемого земельного участка, вычисленная с использованием технологических и программных средств, в том числе размещенных на официальном сайте федерального органа исполнительной власти, уполномоченного Правительством Российской Федерации на осуществление государственного кадастрового учета, государственной регистрации прав, ведение Единого государственного реестра недвижимости и предоставление сведений, содержащихся в Едином государственном реестре недвижимости, в информационно-телекоммуникационной сети "Интернет" (далее - официальный сайт), с округлением до 1 квадратного метра. Указанное значение площади земельного участка может быть уточнено при проведении кадастровых работ не более чем на десять процентов)

Обозначение характерных точек границ	Координаты, м (указываются в случае подготовки схемы расположения земельного участка с использованием технологических и программных средств, в том числе размещенных на официальном сайте. Значения координат, полученные с использованием указанных технологических и программных средств, указываются с округлением до 0,01 метра)	
	X	Y
1	2	3
4415	422920,84	1302617,63
4416	422924,04	1302631,10
4417	422923,64	1302631,21
4418	422925,38	1302636,99
4419	422921,38	1302637,92
4420	422921,89	1302639,52
4421	422916,00	1302640,76
4422	422913,71	1302641,28
4423	422904,72	1302643,14
4403	422901,69	1302643,56
4402	422901,11	1302641,27
4401	422899,77	1302635,98
4400	422898,43	1302630,68
4399	422897,21	1302627,19
4398	422895,68	1302623,70
4397	422895,58	1302623,10
4396	422895,76	1302621,30
4424	422899,06	1302620,88
4425	422899,36	1302620,58
4415	422920,84	1302617,63

Условный номер земельного участка ЗУ1.10

(указывается в случае, если предусматривается образование двух и более земельных участков)

Площадь земельного участка 1132 м^2

(указывается проектная площадь образуемого земельного участка, вычисленная с использованием технологических и программных средств, в том числе размещенных на официальном сайте федерального органа исполнительной власти, уполномоченного Правительством Российской Федерации на осуществление государственного кадастрового учета, государственной регистрации прав, ведение Единого государственного реестра недвижимости и предоставление сведений, содержащихся в Едином государственном реестре недвижимости, в информационно-телекоммуникационной сети "Интернет" (далее - официальный сайт), с округлением до 1 квадратного метра. Указанное значение площади земельного участка может быть уточнено при проведении кадастровых работ не более чем на десять процентов)

Обозначение характерных точек границ	Координаты, м (указываются в случае подготовки схемы расположения земельного участка с использованием технологических и программных средств, в том числе размещенных на официальном сайте. Значения координат, полученные с использованием указанных технологических и программных средств, указываются с округлением до 0,01 метра)	
	X	Y
1	2	3
2732	424688,73	1302801,26
2729	424701,66	1302820,81
4426	424689,92	1302827,09
4427	424676,17	1302834,62
4428	424675,82	1302834,96
4429	424666,55	1302841,82
4430	424659,02	1302846,95
4431	424653,21	1302850,75
4432	424643,07	1302836,22
4433	424649,16	1302831,69

1	2	3
4434	424651,75	1302829,72
4435	424654,03	1302828,15
4436	424655,09	1302827,33
4437	424656,24	1302826,25
4438	424659,31	1302823,70
4439	424661,71	1302821,86
4440	424663,97	1302820,29
4441	424666,81	1302818,12
4442	424671,34	1302814,47
4443	424673,66	1302812,61
4444	424676,14	1302810,68
4445	424684,14	1302805,08
2732	424688,73	1302801,26

Условный номер земельного участка ЗУ1.11

(указывается в случае, если предусматривается образование двух и более земельных участков)

Площадь земельного участка 692 м^2

(указывается проектная площадь образуемого земельного участка, вычисленная с использованием технологических и программных средств, в том числе размещенных на официальном сайте федерального органа исполнительной власти, уполномоченного Правительством Российской Федерации на осуществление государственного кадастрового учета, государственной регистрации прав, ведение Единого государственного реестра недвижимости и предоставление сведений, содержащихся в Едином государственном реестре недвижимости, в информационно-телекоммуникационной сети "Интернет" (далее - официальный сайт), с округлением до 1 квадратного метра. Указанное значение площади земельного участка может быть уточнено при проведении кадастровых работ не более чем на десять процентов)

Обозначение характерных точек границ	Координаты, м (указываются в случае подготовки схемы расположения земельного участка с использованием технологических и программных средств, в том числе размещенных на официальном сайте. Значения координат, полученные с использованием указанных технологических и программных средств, указываются с округлением до 0,01 метра)	
	X	Y
1	2	3
4446	424696,44	1302842,91
4447	424707,60	1302857,56
4448	424698,89	1302864,43
4449	424694,26	1302867,80
4450	424683,59	1302876,43
4451	424683,40	1302876,18
4452	424683,34	1302876,22
4453	424678,51	1302879,68
4454	424667,38	1302865,00
4455	424671,87	1302860,76
4456	424678,07	1302856,04
4457	424687,89	1302849,13
4458	424690,78	1302847,19
4446	424696,44	1302842,91

Условный номер земельного участка ЗУ1.12.1

(указывается в случае, если предусматривается образование двух и более земельных участков)

Площадь земельного участка 515 м^2

(указывается проектная площадь образуемого земельного участка, вычисленная с использованием технологических и программных средств, в том числе размещенных на официальном сайте федерального органа исполнительной власти, уполномоченного Правительством Российской Федерации на осуществление государственного кадастрового учета, государственной регистрации прав, ведение Единого государственного реестра недвижимости и предоставление сведений, содержащихся в Едином государственном реестре недвижимости, в информационно-телекоммуникационной сети "Интернет" (далее - официальный сайт), с округлением до 1 квадратного метра. Указанное значение площади земельного участка может быть уточнено при проведении кадастровых работ не более чем на десять процентов)

Обозначение характерных точек границ	Координаты, м (указываются в случае подготовки схемы расположения земельного участка с использованием технологических и программных средств, в том числе размещенных на официальном сайте. Значения координат, полученные с использованием указанных технологических и программных средств, указываются с округлением до 0,01 метра)	
	X	Y
1	2	3
4459	424732,01	1302850,94
2805	424737,60	1302858,49
2804	424732,60	1302862,05
4460	424730,62	1302863,45
4461	424721,26	1302870,67

1	2	3
4462	424718,16	1302873,20
4463	424715,55	1302875,70
4464	424706,98	1302882,28
4465	424703,35	1302885,17
4466	424695,13	1302891,12
4467	424689,59	1302896,06
4468	424685,10	1302890,22
4469	424690,83	1302885,67
4470	424701,35	1302877,46
4471	424700,31	1302876,12
4472	424703,77	1302873,41
4473	424711,91	1302866,84
4474	424715,38	1302863,78
4459	424732,01	1302850,94

Условный номер земельного участка ЗУ1.9

(указывается в случае, если предусматривается образование двух и более земельных участков)

Площадь земельного участка 1212 м^2

(указывается проектная площадь образуемого земельного участка, вычисленная с использованием технологических и программных средств, в том числе размещенных на официальном сайте федерального органа исполнительной власти, уполномоченного Правительством Российской Федерации на осуществление государственного кадастрового учета, государственной регистрации прав, ведение Единого государственного реестра недвижимости и предоставление сведений, содержащихся в Едином государственном реестре недвижимости, в информационно-телекоммуникационной сети "Интернет" (далее - официальный сайт), с округлением до 1 квадратного метра. Указанное значение площади земельного участка может быть уточнено при проведении кадастровых работ не более чем на десять процентов)

Обозначение характерных точек границ	Координаты, м (указываются в случае подготовки схемы расположения земельного участка с использованием технологических и программных средств, в том числе размещенных на официальном сайте. Значения координат, полученные с использованием указанных технологических и программных средств, указываются с округлением до 0,01 метра)	
	X	Y
1	2	3
2737	424664,34	1302766,39
2736	424659,88	1302773,57
2734	424677,51	1302785,66
4475	424664,28	1302796,40
4476	424652,39	1302805,66
4477	424637,41	1302817,18
4478	424632,27	1302811,11
4479	424634,04	1302809,87
4480	424639,96	1302784,29
2759	424640,30	1302783,16
2758	424644,32	1302769,83
2757	424644,57	1302768,98
2756	424644,69	1302768,59
2755	424645,16	1302767,81
2754	424645,74	1302767,34
4481	424645,75	1302767,33
2753	424652,78	1302757,42
2737	424664,34	1302766,39

Условный номер земельного участка ЗУ1.12

(указывается в случае, если предусматривается образование двух и более земельных участков)

Площадь земельного участка 650 м^2

(указывается проектная площадь образуемого земельного участка, вычисленная с использованием технологических и программных средств, в том числе размещенных на официальном сайте федерального органа исполнительной власти, уполномоченного Правительством Российской Федерации на осуществление государственного кадастрового учета, государственной регистрации прав, ведение Единого государственного реестра недвижимости и предоставление сведений, содержащихся в Едином государственном реестре недвижимости, в информационно-телекоммуникационной сети "Интернет" (далее - официальный сайт), с округлением до 1 квадратного метра. Указанное значение площади земельного участка может быть уточнено при проведении кадастровых работ не более чем на десять процентов)

Обозначение характерных точек границ	Координаты, м (указываются в случае подготовки схемы расположения земельного участка с использованием технологических и программных средств, в том числе размещенных на официальном сайте. Значения координат, полученные с использованием указанных технологических и программных средств, указываются с округлением до 0,01 метра)	
	X	Y
1	2	3

1	2	3
4482	424726,11	1302842,97
4459	424732,01	1302850,94
4474	424715,38	1302863,78
4473	424711,91	1302866,84
4472	424703,77	1302873,41
4471	424700,31	1302876,12
4470	424701,35	1302877,46
4469	424690,83	1302885,67
4468	424685,10	1302890,22
4483	424677,53	1302880,39
4453	424678,51	1302879,68
4452	424683,34	1302876,22
4451	424683,40	1302876,18
4450	424683,59	1302876,43
4449	424694,26	1302867,80
4448	424698,89	1302864,43
4447	424707,60	1302857,56
4482	424726,11	1302842,97

Условный номер земельного участка :ЗУ2.3

(указывается в случае, если предусматривается образование двух и более земельных участков)

Площадь земельного участка 588 м^2

(указывается проектная площадь образуемого земельного участка, вычисленная с использованием технологических и программных средств, в том числе размещенных на официальном сайте федерального органа исполнительной власти, уполномоченного Правительством Российской Федерации на осуществление государственного кадастрового учета, государственной регистрации прав, ведение Единого государственного реестра недвижимости и предоставление сведений, содержащихся в Едином государственном реестре недвижимости, в информационно-телекоммуникационной сети "Интернет" (далее - официальный сайт), с округлением до 1 квадратного метра. Указанное значение площади земельного участка может быть уточнено при проведении кадастровых работ не более чем на десять процентов)

Обозначение характерных точек границ	Координаты, м (указываются в случае подготовки схемы расположения земельного участка с использованием технологических и программных средств, в том числе размещенных на официальном сайте. Значения координат, полученные с использованием указанных технологических и программных средств, указываются с округлением до 0,01 метра)	
	X	Y
1	2	3
4484	424571,30	1303092,96
4485	424580,19	1303110,01
4486	424587,44	1303123,11
4487	424590,75	1303130,23
2460	424587,92	1303132,00
2459	424587,73	1303131,70
2458	424586,64	1303132,35
2457	424585,86	1303131,03
2456	424578,16	1303135,52
4488	424568,56	1303118,07
4489	424562,26	1303106,63
4490	424557,94	1303099,16
4491	424569,01	1303094,08
4484	424571,30	1303092,96

Условный номер земельного участка ЗУ2.2

(указывается в случае, если предусматривается образование двух и более земельных участков)

Площадь земельного участка 525 м^2

(указывается проектная площадь образуемого земельного участка, вычисленная с использованием технологических и программных средств, в том числе размещенных на официальном сайте федерального органа исполнительной власти, уполномоченного Правительством Российской Федерации на осуществление государственного кадастрового учета, государственной регистрации прав, ведение Единого государственного реестра недвижимости и предоставление сведений, содержащихся в Едином государственном реестре недвижимости, в информационно-телекоммуникационной сети "Интернет" (далее - официальный сайт), с округлением до 1 квадратного метра. Указанное значение площади земельного участка может быть уточнено при проведении кадастровых работ не более чем на десять процентов)

Обозначение характерных точек границ	Координаты, м (указываются в случае подготовки схемы расположения земельного участка с использованием технологических и программных средств, в том числе размещенных на официальном сайте. Значения координат, полученные с использованием указанных технологических и программных средств, указываются с округлением до 0,01 метра)	
	X	Y
1	2	3

1	2	3
4492	424555,23	1303061,14
4493	424555,25	1303061,14
4494	424564,71	1303079,91
4484	424571,30	1303092,96
4491	424569,01	1303094,08
4490	424557,94	1303099,16
4495	424556,52	1303096,27
4496	424554,39	1303091,38
4497	424549,42	1303082,32
4498	424541,52	1303068,17
4499	424545,71	1303065,94
4500	424554,97	1303061,28
4492	424555,23	1303061,14

Условный номер земельного участка ЗУ1.18

(указывается в случае, если предусматривается образование двух и более земельных участков)

Площадь земельного участка 1174 м^2

(указывается проектная площадь образуемого земельного участка, вычисленная с использованием технологических и программных средств, в том числе размещенных на официальном сайте федерального органа исполнительной власти, уполномоченного Правительством Российской Федерации на осуществление государственного кадастрового учета, государственной регистрации прав, ведение Единого государственного реестра недвижимости и предоставление сведений, содержащихся в Едином государственном реестре недвижимости, в информационно-телекоммуникационной сети "Интернет" (далее - официальный сайт), с округлением до 1 квадратного метра. Указанное значение площади земельного участка может быть уточнено при проведении кадастровых работ не более чем на десять процентов)

Обозначение характерных точек границ	Координаты, м (указываются в случае подготовки схемы расположения земельного участка с использованием технологических и программных средств, в том числе размещенных на официальном сайте. Значения координат, полученные с использованием указанных технологических и программных средств, указываются с округлением до 0,01 метра)	
	X	Y
1	2	3
4501	424661,12	1303127,47
4502	424661,18	1303127,83
4503	424662,86	1303131,37
4504	424663,50	1303131,20
4505	424671,85	1303148,03
4506	424648,28	1303159,84
4507	424642,65	1303162,54
4508	424637,29	1303165,16
4509	424628,04	1303168,96
4510	424628,35	1303169,54
4511	424625,99	1303170,70
4512	424616,05	1303149,50
4513	424627,03	1303144,71
4514	424633,60	1303141,93
4515	424633,48	1303141,61
4516	424638,50	1303138,75
4517	424653,32	1303131,01
4501	424661,12	1303127,47

Условный номер земельного участка ЗУ1.17

(указывается в случае, если предусматривается образование двух и более земельных участков)

Площадь земельного участка 684 м^2

(указывается проектная площадь образуемого земельного участка, вычисленная с использованием технологических и программных средств, в том числе размещенных на официальном сайте федерального органа исполнительной власти, уполномоченного Правительством Российской Федерации на осуществление государственного кадастрового учета, государственной регистрации прав, ведение Единого государственного реестра недвижимости и предоставление сведений, содержащихся в Едином государственном реестре недвижимости, в информационно-телекоммуникационной сети "Интернет" (далее - официальный сайт), с округлением до 1 квадратного метра. Указанное значение площади земельного участка может быть уточнено при проведении кадастровых работ не более чем на десять процентов)

Обозначение характерных точек границ	Координаты, м (указываются в случае подготовки схемы расположения земельного участка с использованием технологических и программных средств, в том числе размещенных на официальном сайте. Значения координат, полученные с использованием указанных технологических и программных средств, указываются с округлением до 0,01 метра)	
	X	Y
1	2	3
4518	424646,69	1303116,65

1	2	3
4519	424650,03	1303123,51
4517	424653,32	1303131,01
4516	424638,50	1303138,75
4515	424633,48	1303141,61
4514	424633,60	1303141,93
4513	424627,03	1303144,71
4512	424616,05	1303149,50
4520	424614,67	1303146,31
4521	424609,43	1303135,15
4522	424610,24	1303134,88
4523	424619,40	1303129,74
4524	424631,27	1303123,83
4518	424646,69	1303116,65

Условный номер земельного участка ЗУ1.15

(указывается в случае, если предусматривается образование двух и более земельных участков)

Площадь земельного участка 1038 м^2

(указывается проектная площадь образуемого земельного участка, вычисленная с использованием технологических и программных средств, в том числе размещенных на официальном сайте федерального органа исполнительной власти, уполномоченного Правительством Российской Федерации на осуществление государственного кадастрового учета, государственной регистрации прав, ведение Единого государственного реестра недвижимости и предоставление сведений, содержащихся в Едином государственном реестре недвижимости, в информационно-телекоммуникационной сети "Интернет" (далее - официальный сайт), с округлением до 1 квадратного метра. Указанное значение площади земельного участка может быть уточнено при проведении кадастровых работ не более чем на десять процентов)

Обозначение характерных точек границ	Координаты, м (указываются в случае подготовки схемы расположения земельного участка с использованием технологических и программных средств, в том числе размещенных на официальном сайте. Значения координат, полученные с использованием указанных технологических и программных средств, указываются с округлением до 0,01 метра)	
	X	Y
1	2	3
2719	424947,61	1303099,13
4525	424954,56	1303113,44
4526	424952,09	1303114,62
4527	424892,84	1303142,93
4528	424885,90	1303129,23
4529	424910,09	1303118,03
4530	424930,53	1303108,38
2721	424938,94	1303104,02
2720	424945,77	1303100,34
2719	424947,61	1303099,13

Условный номер земельного участка ЗУ9.1

(указывается в случае, если предусматривается образование двух и более земельных участков)

Площадь земельного участка 924 м^2

(указывается проектная площадь образуемого земельного участка, вычисленная с использованием технологических и программных средств, в том числе размещенных на официальном сайте федерального органа исполнительной власти, уполномоченного Правительством Российской Федерации на осуществление государственного кадастрового учета, государственной регистрации прав, ведение Единого государственного реестра недвижимости и предоставление сведений, содержащихся в Едином государственном реестре недвижимости, в информационно-телекоммуникационной сети "Интернет" (далее - официальный сайт), с округлением до 1 квадратного метра. Указанное значение площади земельного участка может быть уточнено при проведении кадастровых работ не более чем на десять процентов)

Обозначение характерных точек границ	Координаты, м (указываются в случае подготовки схемы расположения земельного участка с использованием технологических и программных средств, в том числе размещенных на официальном сайте. Значения координат, полученные с использованием указанных технологических и программных средств, указываются с округлением до 0,01 метра)	
	X	Y
1	2	3
4531	424401,93	1302946,93
4532	424404,94	1302953,02
4533	424409,22	1302962,34
4534	424410,89	1302965,97
4535	424410,78	1302968,16
4536	424409,34	1302968,81
4537	424402,96	1302971,72
4538	424395,73	1302974,78
4539	424393,24	1302976,70

1	2	3
4540	424373,72	1302986,51
4541	424373,53	1302986,04
4542	424371,35	1302980,59
4543	424368,36	1302973,97
4544	424365,13	1302966,86
4545	424385,42	1302955,85
4546	424399,32	1302948,40
4531	424401,93	1302946,93

Условный номер земельного участка ЗУ9.2

(указывается в случае, если предусматривается образование двух и более земельных участков)

Площадь земельного участка 859 м^2

(указывается проектная площадь образуемого земельного участка, вычисленная с использованием технологических и программных средств, в том числе размещенных на официальном сайте федерального органа исполнительной власти, уполномоченного Правительством Российской Федерации на осуществление государственного кадастрового учета, государственной регистрации прав, ведение Единого государственного реестра недвижимости и предоставление сведений, содержащихся в Едином государственном реестре недвижимости, в информационно-телекоммуникационной сети "Интернет" (далее - официальный сайт), с округлением до 1 квадратного метра. Указанное значение площади земельного участка может быть уточнено при проведении кадастровых работ не более чем на десять процентов)

Обозначение характерных точек границ	Координаты, м (указываются в случае подготовки схемы расположения земельного участка с использованием технологических и программных средств, в том числе размещенных на официальном сайте. Значения координат, полученные с использованием указанных технологических и программных средств, указываются с округлением до 0,01 метра)	
	X	Y
1	2	3
4535	424410,78	1302968,16
4547	424414,97	1302978,10
4548	424415,50	1302977,87
4549	424416,21	1302979,50
4550	424418,75	1302986,36
4551	424418,41	1302987,07
4552	424417,71	1302987,73
4553	424415,16	1302988,98
4554	424413,20	1302990,09
4555	424409,30	1302991,75
4556	424404,30	1302994,17
4557	424382,55	1303005,71
4558	424380,24	1303000,00
4559	424378,27	1302996,31
4560	424374,55	1302988,19
4561	424373,87	1302986,85
4540	424373,72	1302986,51
4539	424393,24	1302976,70
4538	424395,73	1302974,78
4537	424402,96	1302971,72
4536	424409,34	1302968,81
4535	424410,78	1302968,16

Условный номер земельного участка ЗУ13.2

(указывается в случае, если предусматривается образование двух и более земельных участков)

Площадь земельного участка 1157 м^2

(указывается проектная площадь образуемого земельного участка, вычисленная с использованием технологических и программных средств, в том числе размещенных на официальном сайте федерального органа исполнительной власти, уполномоченного Правительством Российской Федерации на осуществление государственного кадастрового учета, государственной регистрации прав, ведение Единого государственного реестра недвижимости и предоставление сведений, содержащихся в Едином государственном реестре недвижимости, в информационно-телекоммуникационной сети "Интернет" (далее - официальный сайт), с округлением до 1 квадратного метра. Указанное значение площади земельного участка может быть уточнено при проведении кадастровых работ не более чем на десять процентов)

Обозначение характерных точек границ	Координаты, м (указываются в случае подготовки схемы расположения земельного участка с использованием технологических и программных средств, в том числе размещенных на официальном сайте. Значения координат, полученные с использованием указанных технологических и программных средств, указываются с округлением до 0,01 метра)	
	X	Y
1	2	3
4562	423752,48	1302419,82
4563	423764,72	1302438,14

1	2	3
4564	423771,90	1302449,99
4565	423774,33	1302453,93
4566	423758,17	1302464,30
4567	423756,17	1302460,10
4568	423756,07	1302460,00
4569	423744,84	1302441,58
4570	423739,07	1302432,02
4571	423725,61	1302410,01
4572	423731,78	1302405,07
4573	423739,65	1302400,31
4562	423752,48	1302419,82

Условный номер земельного участка ЗУ13.3

(указывается в случае, если предусматривается образование двух и более земельных участков)

Площадь земельного участка 1079 м^2

(указывается проектная площадь образуемого земельного участка, вычисленная с использованием технологических и программных средств, в том числе размещенных на официальном сайте федерального органа исполнительной власти, уполномоченного Правительством Российской Федерации на осуществление государственного кадастрового учета, государственной регистрации прав, ведение Единого государственного реестра недвижимости и предоставление сведений, содержащихся в Едином государственном реестре недвижимости, в информационно-телекоммуникационной сети "Интернет" (далее - официальный сайт), с округлением до 1 квадратного метра. Указанное значение площади земельного участка может быть уточнено при проведении кадастровых работ не более чем на десять процентов)

Обозначение характерных точек границ	Координаты, м (указываются в случае подготовки схемы расположения земельного участка с использованием технологических и программных средств, в том числе размещенных на официальном сайте. Значения координат, полученные с использованием указанных технологических и программных средств, указываются с округлением до 0,01 метра)	
	X	Y
1	2	3
4570	423739,07	1302432,02
4569	423744,84	1302441,58
4568	423756,07	1302460,00
4567	423756,17	1302460,10
4566	423758,17	1302464,30
4574	423744,32	1302472,86
4575	423742,26	1302469,36
4576	423737,36	1302461,28
4577	423726,30	1302443,08
4578	423709,92	1302418,46
4579	423716,55	1302414,78
4571	423725,61	1302410,01
4570	423739,07	1302432,02

Условный номер земельного участка ЗУ14.3

(указывается в случае, если предусматривается образование двух и более земельных участков)

Площадь земельного участка 841 м^2

(указывается проектная площадь образуемого земельного участка, вычисленная с использованием технологических и программных средств, в том числе размещенных на официальном сайте федерального органа исполнительной власти, уполномоченного Правительством Российской Федерации на осуществление государственного кадастрового учета, государственной регистрации прав, ведение Единого государственного реестра недвижимости и предоставление сведений, содержащихся в Едином государственном реестре недвижимости, в информационно-телекоммуникационной сети "Интернет" (далее - официальный сайт), с округлением до 1 квадратного метра. Указанное значение площади земельного участка может быть уточнено при проведении кадастровых работ не более чем на десять процентов)

Обозначение характерных точек границ	Координаты, м (указываются в случае подготовки схемы расположения земельного участка с использованием технологических и программных средств, в том числе размещенных на официальном сайте. Значения координат, полученные с использованием указанных технологических и программных средств, указываются с округлением до 0,01 метра)	
	X	Y
1	2	3
4580	423769,61	1302517,52
4581	423773,16	1302524,94
4582	423776,59	1302531,32
4583	423781,34	1302540,19
4584	423784,37	1302545,54
4585	423768,08	1302554,38
4586	423765,71	1302548,67
4587	423760,80	1302538,03

1	2	3
4588	423757,02	1302531,14
4589	423756,47	1302529,58
4590	423753,65	1302523,62
4591	423746,73	1302511,95
4592	423748,38	1302510,87
4593	423752,03	1302508,63
4594	423759,60	1302504,15
4595	423758,19	1302501,57
4596	423760,53	1302500,25
4580	423769,61	1302517,52

Условный номер земельного участка ЗУ16.6

(указывается в случае, если предусматривается образование двух и более земельных участков)

Площадь земельного участка 1459 м^2

(указывается проектная площадь образуемого земельного участка, вычисленная с использованием технологических и программных средств, в том числе размещенных на официальном сайте федерального органа исполнительной власти, уполномоченного Правительством Российской Федерации на осуществление государственного кадастрового учета, государственной регистрации прав, ведение Единого государственного реестра недвижимости и предоставление сведений, содержащихся в Едином государственном реестре недвижимости, в информационно-телекоммуникационной сети "Интернет" (далее - официальный сайт), с округлением до 1 квадратного метра. Указанное значение площади земельного участка может быть уточнено при проведении кадастровых работ не более чем на десять процентов)

Обозначение характерных точек границ	Координаты, м (указываются в случае подготовки схемы расположения земельного участка с использованием технологических и программных средств, в том числе размещенных на официальном сайте. Значения координат, полученные с использованием указанных технологических и программных средств, указываются с округлением до 0,01 метра)	
	X	Y
1	2	3
4597	424036,90	1303032,36
4598	424041,27	1303041,26
4599	424043,69	1303040,01
4600	424047,75	1303048,11
4601	424045,29	1303049,22
4602	424045,13	1303049,66
4603	424036,88	1303054,02
4604	424034,17	1303055,37
4605	424030,32	1303057,70
4606	424020,37	1303062,27
4607	424011,35	1303066,56
4608	424010,44	1303066,98
4609	424007,46	1303068,64
4610	423999,65	1303073,01
4611	423988,66	1303079,52
4612	423981,80	1303070,43
4613	423977,86	1303062,73
4614	423973,54	1303054,28
4615	423982,28	1303049,73
4616	423982,61	1303050,50
4617	423983,17	1303050,21
4618	423985,90	1303055,83
4619	423991,50	1303053,19
4620	423997,93	1303049,87
4621	424000,53	1303048,51
4622	424006,31	1303045,99
4623	424010,81	1303044,33
4624	424013,72	1303043,03
4625	424018,59	1303040,90
4626	424023,44	1303038,49
4627	424023,62	1303038,39
4628	424036,47	1303032,59

1	2	3
4597	424036,90	1303032,36

Условный номер земельного участка ЗУ16.5

(указывается в случае, если предусматривается образование двух и более земельных участков)

Площадь земельного участка 1430 м^2

(указывается проектная площадь образуемого земельного участка, вычисленная с использованием технологических и программных средств, в том числе размещенных на официальном сайте федерального органа исполнительной власти, уполномоченного Правительством Российской Федерации на осуществление государственного кадастрового учета, государственной регистрации прав, ведение Единого государственного реестра недвижимости и предоставление сведений, содержащихся в Едином государственном реестре недвижимости, в информационно-телекоммуникационной сети "Интернет" (далее - официальный сайт), с округлением до 1 квадратного метра. Указанное значение площади земельного участка может быть уточнено при проведении кадастровых работ не более чем на десять процентов)

Обозначение характерных точек границ	Координаты, м (указываются в случае подготовки схемы расположения земельного участка с использованием технологических и программных средств, в том числе размещенных на официальном сайте. Значения координат, полученные с использованием указанных технологических и программных средств, указываются с округлением до 0,01 метра)	
	X	Y
1	2	3
4629	424014,72	1302982,02
4630	424019,05	1302989,14
4631	424024,36	1302997,91
4632	424023,88	1302998,09
4633	424023,04	1302998,54
4634	424006,17	1303007,45
4635	423999,23	1303011,08
4636	423998,17	1303011,46
4637	423975,23	1303024,10
4638	423971,42	1303025,73
4639	423954,04	1303034,41
4640	423945,40	1303018,02
4641	423967,09	1303008,11
4642	423980,40	1303001,77
4643	423979,86	1302999,46
4644	423981,12	1302999,01
4645	423988,88	1302995,82
4646	423997,00	1302991,52
4647	424003,59	1302988,03
4648	424004,19	1302987,86
4649	424010,59	1302984,29
4629	424014,72	1302982,02

Условный номер земельного участка ЗУ16.9

(указывается в случае, если предусматривается образование двух и более земельных участков)

Площадь земельного участка 1290 м^2

(указывается проектная площадь образуемого земельного участка, вычисленная с использованием технологических и программных средств, в том числе размещенных на официальном сайте федерального органа исполнительной власти, уполномоченного Правительством Российской Федерации на осуществление государственного кадастрового учета, государственной регистрации прав, ведение Единого государственного реестра недвижимости и предоставление сведений, содержащихся в Едином государственном реестре недвижимости, в информационно-телекоммуникационной сети "Интернет" (далее - официальный сайт), с округлением до 1 квадратного метра. Указанное значение площади земельного участка может быть уточнено при проведении кадастровых работ не более чем на десять процентов)

Обозначение характерных точек границ	Координаты, м (указываются в случае подготовки схемы расположения земельного участка с использованием технологических и программных средств, в том числе размещенных на официальном сайте. Значения координат, полученные с использованием указанных технологических и программных средств, указываются с округлением до 0,01 метра)	
	X	Y
1	2	3
4614	423973,54	1303054,28
4613	423977,86	1303062,73
4650	423938,46	1303083,19
4651	423939,77	1303085,57
4652	423943,18	1303092,42
4653	423929,33	1303099,51
4654	423905,91	1303110,63
4655	423897,00	1303091,68
4656	423897,64	1303091,40

1	2	3
4657	423899,08	1303090,74
4658	423907,26	1303086,86
4659	423910,97	1303085,03
4660	423911,88	1303084,69
4661	423923,43	1303079,41
4662	423933,58	1303074,32
4663	423972,69	1303054,69
4614	423973,54	1303054,28

Условный номер земельного участка ЗУ16.3

(указывается в случае, если предусматривается образование двух и более земельных участков)

Площадь земельного участка 815 м^2

(указывается проектная площадь образуемого земельного участка, вычисленная с использованием технологических и программных средств, в том числе размещенных на официальном сайте федерального органа исполнительной власти, уполномоченного Правительством Российской Федерации на осуществление государственного кадастрового учета, государственной регистрации прав, ведение Единого государственного реестра недвижимости и предоставление сведений, содержащихся в Едином государственном реестре недвижимости, в информационно-телекоммуникационной сети "Интернет" (далее - официальный сайт), с округлением до 1 квадратного метра. Указанное значение площади земельного участка может быть уточнено при проведении кадастровых работ не более чем на десять процентов)

Обозначение характерных точек границ	Координаты, м (указываются в случае подготовки схемы расположения земельного участка с использованием технологических и программных средств, в том числе размещенных на официальном сайте. Значения координат, полученные с использованием указанных технологических и программных средств, указываются с округлением до 0,01 метра)	
	X	Y
1	2	3
4664	423991,55	1302926,55
4665	423994,15	1302928,52
4666	423996,64	1302931,31
4667	423998,49	1302933,60
4668	424000,72	1302936,75
4669	423971,68	1302953,59
4670	423971,32	1302953,77
4671	423969,23	1302954,94
4672	423969,90	1302956,57
4673	423958,74	1302961,90
4674	423952,89	1302950,37
4675	423954,53	1302949,54
4676	423952,34	1302944,87
4677	423954,59	1302943,50
4678	423964,87	1302937,90
4679	423966,98	1302936,26
4680	423979,10	1302929,36
4681	423978,99	1302929,15
4682	423982,56	1302926,62
4683	423985,91	1302924,30
4684	423989,23	1302925,54
4664	423991,55	1302926,55

Условный номер земельного участка ЗУ16.4

(указывается в случае, если предусматривается образование двух и более земельных участков)

Площадь земельного участка 1061 м^2

(указывается проектная площадь образуемого земельного участка, вычисленная с использованием технологических и программных средств, в том числе размещенных на официальном сайте федерального органа исполнительной власти, уполномоченного Правительством Российской Федерации на осуществление государственного кадастрового учета, государственной регистрации прав, ведение Единого государственного реестра недвижимости и предоставление сведений, содержащихся в Едином государственном реестре недвижимости, в информационно-телекоммуникационной сети "Интернет" (далее - официальный сайт), с округлением до 1 квадратного метра. Указанное значение площади земельного участка может быть уточнено при проведении кадастровых работ не более чем на десять процентов)

Обозначение характерных точек границ	Координаты, м (указываются в случае подготовки схемы расположения земельного участка с использованием технологических и программных средств, в том числе размещенных на официальном сайте. Значения координат, полученные с использованием указанных технологических и программных средств, указываются с округлением до 0,01 метра)	
	X	Y
1	2	3
4685	424005,12	1302944,10
4686	424010,44	1302954,31

1	2	3
4687	424014,06	1302962,39
4688	424008,83	1302965,54
4689	424001,79	1302968,80
4690	423996,78	1302971,15
4691	423992,95	1302972,42
4692	423981,32	1302979,31
4693	423979,25	1302980,10
4672	423969,90	1302956,57
4671	423969,23	1302954,94
4670	423971,32	1302953,77
4669	423971,68	1302953,59
4668	424000,72	1302936,75
4694	424000,94	1302937,07
4685	424005,12	1302944,10

Условный номер земельного участка ЗУ16.8

(указывается в случае, если предусматривается образование двух и более земельных участков)

Площадь земельного участка 1177 м^2

(указывается проектная площадь образуемого земельного участка, вычисленная с использованием технологических и программных средств, в том числе размещенных на официальном сайте федерального органа исполнительной власти, уполномоченного Правительством Российской Федерации на осуществление государственного кадастрового учета, государственной регистрации прав, ведение Единого государственного реестра недвижимости и предоставление сведений, содержащихся в Едином государственном реестре недвижимости, в информационно-телекоммуникационной сети "Интернет" (далее - официальный сайт), с округлением до 1 квадратного метра. Указанное значение площади земельного участка может быть уточнено при проведении кадастровых работ не более чем на десять процентов)

Обозначение характерных точек границ	Координаты, м (указываются в случае подготовки схемы расположения земельного участка с использованием технологических и программных средств, в том числе размещенных на официальном сайте. Значения координат, полученные с использованием указанных технологических и программных средств, указываются с округлением до 0,01 метра)	
	X	Y
1	2	3
1759	424022,84	1303074,64
4695	424024,54	1303078,90
1757	424029,74	1303090,84
1756	424037,31	1303106,30
1755	424041,75	1303115,01
1754	424042,51	1303117,32
4696	424038,28	1303120,07
4697	424032,18	1303122,85
4698	424021,03	1303128,38
4699	424019,51	1303125,33
4700	424014,89	1303116,27
4701	424010,98	1303108,93
4702	424007,33	1303101,46
4703	424003,47	1303093,78
4704	424001,75	1303090,30
4705	423999,82	1303086,71
4706	423999,52	1303086,21
4707	424006,43	1303082,92
4708	424015,96	1303077,96
1759	424022,84	1303074,64

Условный номер земельного участка ЗУ16.10

(указывается в случае, если предусматривается образование двух и более земельных участков)

Площадь земельного участка 1143 м^2

(указывается проектная площадь образуемого земельного участка, вычисленная с использованием технологических и программных средств, в том числе размещенных на официальном сайте федерального органа исполнительной власти, уполномоченного Правительством Российской Федерации на осуществление государственного кадастрового учета, государственной регистрации прав, ведение Единого государственного реестра недвижимости и предоставление сведений, содержащихся в Едином государственном реестре недвижимости, в информационно-телекоммуникационной сети "Интернет" (далее - официальный сайт), с округлением до 1 квадратного метра. Указанное значение площади земельного участка может быть уточнено при проведении кадастровых работ не более чем на десять процентов)

Обозначение характерных точек границ	Координаты, м (указываются в случае подготовки схемы расположения земельного участка с использованием технологических и программных средств, в том числе размещенных на официальном сайте. Значения координат, полученные с использованием указанных технологических и программных средств, указываются с округлением до 0,01 метра)	
	X	Y
1	2	3
4709	423907,36	1302897,84
4710	423913,00	1302908,20
4711	423903,01	1302912,94
4712	423888,47	1302920,22
4713	423870,13	1302929,08
4714	423867,26	1302930,21
4715	423866,07	1302930,64
4716	423863,15	1302932,15
4717	423852,49	1302936,20
4718	423837,49	1302949,66
4719	423830,02	1302953,77
4720	423829,78	1302953,77
4721	423826,15	1302946,53
4722	423825,36	1302945,56
4723	423823,89	1302942,68
4724	423822,52	1302940,15
4725	423827,32	1302937,71
4726	423828,94	1302937,04
4727	423830,44	1302936,03
4728	423832,74	1302934,77
4729	423835,81	1302933,26
4730	423835,88	1302933,41
4731	423840,04	1302931,52
4732	423839,84	1302931,18
4733	423843,64	1302929,63
4734	423847,45	1302927,94
4735	423850,80	1302925,99
4736	423860,03	1302921,23
4737	423864,89	1302918,47
4738	423870,55	1302916,12
4739	423876,90	1302912,68
4740	423883,29	1302909,58
4741	423891,90	1302905,38
4709	423907,36	1302897,84

Условный номер земельного участка ЗУ36.3

(указывается в случае, если предусматривается образование двух и более земельных участков)

Площадь земельного участка 751 м^2

(указывается проектная площадь образуемого земельного участка, вычисленная с использованием технологических и программных средств, в том числе размещенных на официальном сайте федерального органа исполнительной власти, уполномоченного Правительством Российской Федерации на осуществление государственного кадастрового учета, государственной регистрации прав, ведение Единого государственного реестра недвижимости и предоставление сведений, содержащихся в Едином государственном реестре недвижимости, в информационно-телекоммуникационной сети "Интернет" (далее - официальный сайт), с округлением до 1 квадратного метра. Указанное значение площади земельного участка может быть уточнено при проведении кадастровых работ не более чем на десять процентов)

Обозначение характерных точек границ	Координаты, м (указываются в случае подготовки схемы расположения земельного участка с использованием технологических и программных средств, в том числе размещенных на официальном сайте. Значения координат, полученные с использованием указанных технологических и программных средств, указываются с округлением до 0,01 метра)	
	X	Y
1	2	3
4742	424100,98	1303521,65
4743	424108,80	1303537,71
4744	424107,40	1303538,26
4745	424106,51	1303538,72
4746	424106,35	1303538,39
4747	424070,93	1303558,30
4748	424062,46	1303543,30
4749	424097,52	1303523,69
4750	424098,07	1303523,39
4742	424100,98	1303521,65

Условный номер земельного участка ЗУ29.3

(указывается в случае, если предусматривается образование двух и более земельных участков)

Площадь земельного участка 871 м^2

(указывается проектная площадь образуемого земельного участка, вычисленная с использованием технологических и программных средств, в том числе размещенных на официальном сайте федерального органа исполнительной власти, уполномоченного Правительством Российской Федерации на осуществление государственного кадастрового учета, государственной регистрации прав, ведение Единого государственного реестра недвижимости и предоставление сведений, содержащихся в Едином государственном реестре недвижимости, в информационно-телекоммуникационной сети "Интернет" (далее - официальный сайт), с округлением до 1 квадратного метра. Указанное значение площади земельного участка может быть уточнено при проведении кадастровых работ не более чем на десять процентов)

Обозначение характерных точек границ	Координаты, м (указываются в случае подготовки схемы расположения земельного участка с использованием технологических и программных средств, в том числе размещенных на официальном сайте. Значения координат, полученные с использованием указанных технологических и программных средств, указываются с округлением до 0,01 метра)	
	X	Y
1	2	3
4751	423497,30	1302831,77
4752	423511,20	1302858,49
4753	423511,23	1302858,55
4754	423502,89	1302862,67
4755	423497,14	1302865,63
4756	423493,69	1302867,40
4757	423488,10	1302856,97
4758	423487,01	1302855,41
4759	423485,43	1302852,85
4760	423484,05	1302850,20
4761	423483,48	1302848,91
4762	423477,72	1302839,37
4763	423474,07	1302832,99
4764	423472,43	1302830,28
4765	423473,13	1302829,57
4766	423478,39	1302826,87
4767	423492,23	1302821,12
4768	423493,29	1302823,26
4751	423497,30	1302831,77

Условный номер земельного участка ЗУ31.5

(указывается в случае, если предусматривается образование двух и более земельных участков)

Площадь земельного участка 978 м^2

(указывается проектная площадь образуемого земельного участка, вычисленная с использованием технологических и программных средств, в том числе размещенных на официальном сайте федерального органа исполнительной власти, уполномоченного Правительством Российской Федерации на осуществление государственного кадастрового учета, государственной регистрации прав, ведение Единого государственного реестра недвижимости и предоставление сведений, содержащихся в Едином государственном реестре недвижимости, в информационно-телекоммуникационной сети "Интернет" (далее - официальный сайт), с округлением до 1 квадратного метра. Указанное значение площади земельного участка может быть уточнено при проведении кадастровых работ не более чем на десять процентов)

Обозначение характерных точек границ	Координаты, м (указываются в случае подготовки схемы расположения земельного участка с использованием технологических и программных средств, в том числе размещенных на официальном сайте. Значения координат, полученные с использованием указанных технологических и программных средств, указываются с округлением до 0,01 метра)	
	X	Y
1	2	3
4769	423847,59	1303196,96
4770	423859,62	1303219,41
4771	423861,24	1303222,54
4772	423857,43	1303225,06
4773	423847,81	1303230,95
4774	423843,55	1303233,14
4775	423838,98	1303224,05
4776	423822,04	1303187,47
4777	423840,28	1303179,61
4769	423847,59	1303196,96

Условный номер земельного участка ЗУ63.5

(указывается в случае, если предусматривается образование двух и более земельных участков)

Площадь земельного участка 566 м^2

(указывается проектная площадь образуемого земельного участка, вычисленная с использованием технологических и программных средств, в том числе размещенных на официальном сайте федерального органа исполнительной власти, уполномоченного Правительством Российской Федерации на осуществление государственного кадастрового учета, государственной регистрации прав, ведение Единого государственного реестра недвижимости и предоставление сведений, содержащихся в Едином государственном реестре недвижимости, в информационно-телекоммуникационной сети "Интернет" (далее - официальный сайт), с округлением до 1 квадратного метра. Указанное значение площади земельного участка может быть уточнено при проведении кадастровых работ не более чем на десять процентов)

Обозначение характерных точек границ	Координаты, м (указываются в случае подготовки схемы расположения земельного участка с использованием технологических и программных средств, в том числе размещенных на официальном сайте. Значения координат, полученные с использованием указанных технологических и программных средств, указываются с округлением до 0,01 метра)	
	X	Y
1	2	3
4778	421440,90	1304251,34
4779	421455,75	1304257,72
4780	421439,88	1304285,70
4781	421439,43	1304286,54
4782	421422,71	1304280,30
4783	421423,29	1304279,26
4778	421440,90	1304251,34

Условный номер земельного участка ЗУ63.4

(указывается в случае, если предусматривается образование двух и более земельных участков)

Площадь земельного участка 653 м^2

(указывается проектная площадь образуемого земельного участка, вычисленная с использованием технологических и программных средств, в том числе размещенных на официальном сайте федерального органа исполнительной власти, уполномоченного Правительством Российской Федерации на осуществление государственного кадастрового учета, государственной регистрации прав, ведение Единого государственного реестра недвижимости и предоставление сведений, содержащихся в Едином государственном реестре недвижимости, в информационно-телекоммуникационной сети "Интернет" (далее - официальный сайт), с округлением до 1 квадратного метра. Указанное значение площади земельного участка может быть уточнено при проведении кадастровых работ не более чем на десять процентов)

Обозначение характерных точек границ	Координаты, м (указываются в случае подготовки схемы расположения земельного участка с использованием технологических и программных средств, в том числе размещенных на официальном сайте. Значения координат, полученные с использованием указанных технологических и программных средств, указываются с округлением до 0,01 метра)	
	X	Y
1	2	3
4779	421455,75	1304257,72
4784	421464,48	1304261,47
4785	421466,28	1304262,28
4786	421474,06	1304265,38
4787	421458,79	1304292,97
4788	421458,38	1304293,86

1	2	3
4789	421450,48	1304291,00
4790	421442,84	1304287,82
4781	421439,43	1304286,54
4780	421439,88	1304285,70
4779	421455,75	1304257,72

Условный номер земельного участка ЗУ63.3

(указывается в случае, если предусматривается образование двух и более земельных участков)

Площадь земельного участка 577 м^2

(указывается проектная площадь образуемого земельного участка, вычисленная с использованием технологических и программных средств, в том числе размещенных на официальном сайте федерального органа исполнительной власти, уполномоченного Правительством Российской Федерации на осуществление государственного кадастрового учета, государственной регистрации прав, ведение Единого государственного реестра недвижимости и предоставление сведений, содержащихся в Едином государственном реестре недвижимости, в информационно-телекоммуникационной сети "Интернет" (далее - официальный сайт), с округлением до 1 квадратного метра. Указанное значение площади земельного участка может быть уточнено при проведении кадастровых работ не более чем на десять процентов)

Обозначение характерных точек границ	Координаты, м (указываются в случае подготовки схемы расположения земельного участка с использованием технологических и программных средств, в том числе размещенных на официальном сайте. Значения координат, полученные с использованием указанных технологических и программных средств, указываются с округлением до 0,01 метра)	
	X	Y
1	2	3
4786	421474,06	1304265,38
4791	421483,99	1304269,49
4792	421492,01	1304273,18
4793	421474,45	1304298,92
4794	421474,05	1304299,59
4795	421472,52	1304298,98
4788	421458,38	1304293,86
4787	421458,79	1304292,97
4786	421474,06	1304265,38

Условный номер земельного участка ЗУ33.1

(указывается в случае, если предусматривается образование двух и более земельных участков)

Площадь земельного участка 680 м^2

(указывается проектная площадь образуемого земельного участка, вычисленная с использованием технологических и программных средств, в том числе размещенных на официальном сайте федерального органа исполнительной власти, уполномоченного Правительством Российской Федерации на осуществление государственного кадастрового учета, государственной регистрации прав, ведение Единого государственного реестра недвижимости и предоставление сведений, содержащихся в Едином государственном реестре недвижимости, в информационно-телекоммуникационной сети "Интернет" (далее - официальный сайт), с округлением до 1 квадратного метра. Указанное значение площади земельного участка может быть уточнено при проведении кадастровых работ не более чем на десять процентов)

Обозначение характерных точек границ	Координаты, м (указываются в случае подготовки схемы расположения земельного участка с использованием технологических и программных средств, в том числе размещенных на официальном сайте. Значения координат, полученные с использованием указанных технологических и программных средств, указываются с округлением до 0,01 метра)	
	X	Y
1	2	3
4796	423362,09	1303187,28
4797	423364,03	1303190,87
4798	423365,15	1303192,99
4799	423367,37	1303195,99
4800	423371,95	1303204,40
4801	423372,27	1303205,02
4802	423353,40	1303214,63
4803	423349,47	1303208,30
4804	423346,00	1303201,39
4805	423342,35	1303194,99
4806	423340,98	1303192,82
4807	423338,33	1303186,68
4808	423343,63	1303183,67
4809	423353,49	1303178,23
4810	423356,46	1303176,84
4811	423359,54	1303182,27
4812	423360,74	1303184,87
4796	423362,09	1303187,28

Условный номер земельного участка ЗУ35.1

(указывается в случае, если предусматривается образование двух и более земельных участков)

Площадь земельного участка 310 м^2

(указывается проектная площадь образуемого земельного участка, вычисленная с использованием технологических и программных средств, в том числе размещенных на официальном сайте федерального органа исполнительной власти, уполномоченного Правительством Российской Федерации на осуществление государственного кадастрового учета, государственной регистрации прав, ведение Единого государственного реестра недвижимости и предоставление сведений, содержащихся в Едином государственном реестре недвижимости, в информационно-телекоммуникационной сети "Интернет" (далее - официальный сайт), с округлением до 1 квадратного метра. Указанное значение площади земельного участка может быть уточнено при проведении кадастровых работ не более чем на десять процентов)

Обозначение характерных точек границ	Координаты, м (указываются в случае подготовки схемы расположения земельного участка с использованием технологических и программных средств, в том числе размещенных на официальном сайте. Значения координат, полученные с использованием указанных технологических и программных средств, указываются с округлением до 0,01 метра)	
	X	Y
1	2	3
4813	423493,82	1303154,72
4814	423503,60	1303172,70
4815	423494,46	1303177,64
4816	423494,31	1303177,18
4817	423492,03	1303178,65
4818	423490,09	1303180,05
4819	423487,52	1303174,52
4820	423484,76	1303168,58
4821	423480,81	1303161,51
4822	423480,86	1303161,61
4823	423480,78	1303161,55
4824	423480,60	1303161,23
4825	423480,69	1303161,18
4826	423493,61	1303154,30
4813	423493,82	1303154,72

Условный номер земельного участка ЗУ49.3

(указывается в случае, если предусматривается образование двух и более земельных участков)

Площадь земельного участка 1139 м^2

(указывается проектная площадь образуемого земельного участка, вычисленная с использованием технологических и программных средств, в том числе размещенных на официальном сайте федерального органа исполнительной власти, уполномоченного Правительством Российской Федерации на осуществление государственного кадастрового учета, государственной регистрации прав, ведение Единого государственного реестра недвижимости и предоставление сведений, содержащихся в Едином государственном реестре недвижимости, в информационно-телекоммуникационной сети "Интернет" (далее - официальный сайт), с округлением до 1 квадратного метра. Указанное значение площади земельного участка может быть уточнено при проведении кадастровых работ не более чем на десять процентов)

Обозначение характерных точек границ	Координаты, м (указываются в случае подготовки схемы расположения земельного участка с использованием технологических и программных средств, в том числе размещенных на официальном сайте. Значения координат, полученные с использованием указанных технологических и программных средств, указываются с округлением до 0,01 метра)	
	X	Y
1	2	3
4827	423194,52	1303315,68
4828	423194,89	1303316,29
4829	423209,90	1303344,78
4830	423217,36	1303359,66
4831	423219,13	1303363,18
4832	423205,12	1303369,24
4833	423199,67	1303371,75
4834	423199,65	1303371,76
4835	423198,11	1303368,75
4836	423186,19	1303345,85
4837	423175,45	1303325,03
4838	423175,29	1303324,66
4839	423175,53	1303324,54
4840	423194,37	1303315,76
4827	423194,52	1303315,68

Условный номер земельного участка ЗУ49.2

(указывается в случае, если предусматривается образование двух и более земельных участков)

Площадь земельного участка 1110 м^2

(указывается проектная площадь образуемого земельного участка, вычисленная с использованием технологических и программных средств, в том числе размещенных на официальном сайте федерального органа исполнительной власти, уполномоченного Правительством Российской Федерации на осуществление государственного кадастрового учета, государственной регистрации прав, ведение Единого государственного реестра недвижимости и предоставление сведений, содержащихся в Едином государственном реестре недвижимости, в информационно-телекоммуникационной сети "Интернет" (далее - официальный сайт), с округлением до 1 квадратного метра. Указанное значение площади земельного участка может быть уточнено при проведении кадастровых работ не более чем на десять процентов)

Обозначение характерных точек границ	Координаты, м (указываются в случае подготовки схемы расположения земельного участка с использованием технологических и программных средств, в том числе размещенных на официальном сайте. Значения координат, полученные с использованием указанных технологических и программных средств, указываются с округлением до 0,01 метра)	
	X	Y
1	2	3
4841	423231,43	1303296,74
4842	423231,77	1303297,28
4843	423255,82	1303343,22
4844	423237,52	1303353,19
4845	423223,94	1303327,34
4846	423217,68	1303316,58
4847	423212,98	1303307,31
4848	423212,55	1303306,43
4841	423231,43	1303296,74

Условный номер земельного участка ЗУ49.1

(указывается в случае, если предусматривается образование двух и более земельных участков)

Площадь земельного участка 975 м^2

(указывается проектная площадь образуемого земельного участка, вычисленная с использованием технологических и программных средств, в том числе размещенных на официальном сайте федерального органа исполнительной власти, уполномоченного Правительством Российской Федерации на осуществление государственного кадастрового учета, государственной регистрации прав, ведение Единого государственного реестра недвижимости и предоставление сведений, содержащихся в Едином государственном реестре недвижимости, в информационно-телекоммуникационной сети "Интернет" (далее - официальный сайт), с округлением до 1 квадратного метра. Указанное значение площади земельного участка может быть уточнено при проведении кадастровых работ не более чем на десять процентов)

Обозначение характерных точек границ	Координаты, м (указываются в случае подготовки схемы расположения земельного участка с использованием технологических и программных средств, в том числе размещенных на официальном сайте. Значения координат, полученные с использованием указанных технологических и программных средств, указываются с округлением до 0,01 метра)	
	X	Y
1	2	3
4849	423291,15	1303265,78
4850	423297,71	1303278,97
4851	423302,67	1303289,31
4852	423293,38	1303312,29
4853	423289,86	1303322,66
4854	423287,92	1303317,01
4855	423268,29	1303276,68
4856	423269,03	1303276,28
4857	423286,37	1303267,00
4849	423291,15	1303265,78

Условный номер земельного участка ЗУ49.7

(указывается в случае, если предусматривается образование двух и более земельных участков)

Площадь земельного участка 671 м^2

(указывается проектная площадь образуемого земельного участка, вычисленная с использованием технологических и программных средств, в том числе размещенных на официальном сайте федерального органа исполнительной власти, уполномоченного Правительством Российской Федерации на осуществление государственного кадастрового учета, государственной регистрации прав, ведение Единого государственного реестра недвижимости и предоставление сведений, содержащихся в Едином государственном реестре недвижимости, в информационно-телекоммуникационной сети "Интернет" (далее - официальный сайт), с округлением до 1 квадратного метра. Указанное значение площади земельного участка может быть уточнено при проведении кадастровых работ не более чем на десять процентов)

Обозначение характерных точек границ	Координаты, м (указываются в случае подготовки схемы расположения земельного участка с использованием технологических и программных средств, в том числе размещенных на официальном сайте. Значения координат, полученные с использованием указанных технологических и программных средств, указываются с округлением до 0,01 метра)	
	X	Y
1	2	3
4858	423042,67	1303395,99
4859	423042,83	1303396,33
4860	423043,11	1303396,56
4861	423046,17	1303402,24

1	2	3
4862	423048,36	1303406,46
4863	423049,40	1303408,58
4864	423051,50	1303413,20
4865	423053,67	1303419,46
4866	423054,36	1303420,98
4867	423051,46	1303422,26
4868	423044,35	1303425,09
4869	423041,82	1303426,09
4870	423039,24	1303427,06
4871	423037,13	1303427,69
4872	423033,27	1303428,77
4873	423031,05	1303429,18
4874	423022,33	1303413,69
4875	423021,02	1303410,84
4876	423020,01	1303408,93
4877	423019,82	1303408,57
4878	423020,04	1303408,47
4879	423042,37	1303396,16
4858	423042,67	1303395,99

Условный номер земельного участка ЗУ48.7

(указывается в случае, если предусматривается образование двух и более земельных участков)

Площадь земельного участка 657 м^2

(указывается проектная площадь образуемого земельного участка, вычисленная с использованием технологических и программных средств, в том числе размещенных на официальном сайте федерального органа исполнительной власти, уполномоченного Правительством Российской Федерации на осуществление государственного кадастрового учета, государственной регистрации прав, ведение Единого государственного реестра недвижимости и предоставление сведений, содержащихся в Едином государственном реестре недвижимости, в информационно-телекоммуникационной сети "Интернет" (далее - официальный сайт), с округлением до 1 квадратного метра. Указанное значение площади земельного участка может быть уточнено при проведении кадастровых работ не более чем на десять процентов)

Обозначение характерных точек границ	Координаты, м (указываются в случае подготовки схемы расположения земельного участка с использованием технологических и программных средств, в том числе размещенных на официальном сайте. Значения координат, полученные с использованием указанных технологических и программных средств, указываются с округлением до 0,01 метра)	
	X	Y
1	2	3
4880	423012,97	1303361,82
4881	423015,16	1303366,60
4882	423019,72	1303375,65
4883	423023,87	1303384,60
4884	423027,06	1303390,19
4885	423027,37	1303390,76
4886	423016,79	1303397,34
4887	423016,27	1303397,66
4888	423010,79	1303401,33
4889	423010,43	1303400,71
4890	423009,52	1303398,92
4891	423007,40	1303394,72
4892	423006,79	1303394,59
4893	423003,69	1303388,33
4894	423003,03	1303388,62
4895	423000,78	1303383,59
4896	423001,22	1303383,35
4897	423000,49	1303382,07
4898	422995,30	1303371,62
4899	422998,53	1303369,67
4900	423007,17	1303365,02
4880	423012,97	1303361,82

Условный номер земельного участка ЗУ49.6

(указывается в случае, если предусматривается образование двух и более земельных участков)

Площадь земельного участка 1125 м^2

(указывается проектная площадь образуемого земельного участка, вычисленная с использованием технологических и программных средств, в том числе размещенных на официальном сайте федерального органа исполнительной власти, уполномоченного Правительством Российской Федерации на осуществление государственного кадастрового учета, государственной регистрации прав, ведение Единого государственного реестра недвижимости и предоставление сведений, содержащихся в Едином государственном реестре недвижимости, в информационно-телекоммуникационной сети "Интернет" (далее - официальный сайт), с округлением до 1 квадратного метра. Указанное значение площади земельного участка может быть уточнено при проведении кадастровых работ не более чем на десять процентов)

Обозначение характерных точек границ	Координаты, м (указываются в случае подготовки схемы расположения земельного участка с использованием технологических и программных средств, в том числе размещенных на официальном сайте. Значения координат, полученные с использованием указанных технологических и программных средств, указываются с округлением до 0,01 метра)	
	X	Y
1	2	3
4901	423085,19	1303371,62
4902	423085,44	1303372,08
4903	423086,49	1303373,54
4904	423091,10	1303383,11
4905	423094,17	1303388,51
4906	423097,79	1303395,29
4907	423110,43	1303419,43
4908	423095,11	1303427,24
4909	423093,62	1303425,43
4910	423088,36	1303419,69
4911	423085,39	1303419,80
4912	423080,95	1303411,18
4913	423074,76	1303397,74
4914	423071,65	1303391,04
4915	423072,12	1303390,81
4916	423067,70	1303381,82
4917	423067,43	1303381,35
4918	423067,71	1303381,20
4919	423070,49	1303379,68
4901	423085,19	1303371,62

Условный номер земельного участка ЗУ49.8

(указывается в случае, если предусматривается образование двух и более земельных участков)

Площадь земельного участка 1515 м^2

(указывается проектная площадь образуемого земельного участка, вычисленная с использованием технологических и программных средств, в том числе размещенных на официальном сайте федерального органа исполнительной власти, уполномоченного Правительством Российской Федерации на осуществление государственного кадастрового учета, государственной регистрации прав, ведение Единого государственного реестра недвижимости и предоставление сведений, содержащихся в Едином государственном реестре недвижимости, в информационно-телекоммуникационной сети "Интернет" (далее - официальный сайт), с округлением до 1 квадратного метра. Указанное значение площади земельного участка может быть уточнено при проведении кадастровых работ не более чем на десять процентов)

Обозначение характерных точек границ	Координаты, м (указываются в случае подготовки схемы расположения земельного участка с использованием технологических и программных средств, в том числе размещенных на официальном сайте. Значения координат, полученные с использованием указанных технологических и программных средств, указываются с округлением до 0,01 метра)	
	X	Y
1	2	3
4877	423019,82	1303408,57
4876	423020,01	1303408,93
4875	423021,02	1303410,84
4874	423022,33	1303413,69
4873	423031,05	1303429,18
4920	423029,99	1303437,37
4921	423027,90	1303453,71
4922	423025,51	1303453,34
4923	423008,77	1303451,17
4924	422994,31	1303449,38
4925	422991,68	1303449,05
4926	422983,32	1303447,51
4927	422980,97	1303430,49

1	2	3
4928	423018,29	1303409,26
4877	423019,82	1303408,57

Условный номер земельного участка ЗУ49.4

(указывается в случае, если предусматривается образование двух и более земельных участков)

Площадь земельного участка 1081 м^2

(указывается проектная площадь образуемого земельного участка, вычисленная с использованием технологических и программных средств, в том числе размещенных на официальном сайте федерального органа исполнительной власти, уполномоченного Правительством Российской Федерации на осуществление государственного кадастрового учета, государственной регистрации прав, ведение Единого государственного реестра недвижимости и предоставление сведений, содержащихся в Едином государственном реестре недвижимости, в информационно-телекоммуникационной сети "Интернет" (далее - официальный сайт), с округлением до 1 квадратного метра. Указанное значение площади земельного участка может быть уточнено при проведении кадастровых работ не более чем на десять процентов)

Обозначение характерных точек границ	Координаты, м (указываются в случае подготовки схемы расположения земельного участка с использованием технологических и программных средств, в том числе размещенных на официальном сайте. Значения координат, полученные с использованием указанных технологических и программных средств, указываются с округлением до 0,01 метра)	
	X	Y
1	2	3
4929	423121,20	1303352,94
4930	423121,34	1303353,17
4931	423121,44	1303353,33
4932	423125,27	1303359,35
4933	423131,83	1303371,76
4934	423144,24	1303395,44
4935	423146,03	1303399,29
4936	423145,12	1303400,39
4937	423143,45	1303401,41
4938	423141,11	1303402,34
4939	423128,66	1303409,05
4940	423117,23	1303387,46
4941	423113,62	1303380,84
4942	423103,36	1303362,25
4943	423103,79	1303362,00
4944	423103,63	1303361,70
4945	423106,63	1303360,16
4929	423121,20	1303352,94

Условный номер земельного участка ЗУ49.5

(указывается в случае, если предусматривается образование двух и более земельных участков)

Площадь земельного участка 1119 м^2

(указывается проектная площадь образуемого земельного участка, вычисленная с использованием технологических и программных средств, в том числе размещенных на официальном сайте федерального органа исполнительной власти, уполномоченного Правительством Российской Федерации на осуществление государственного кадастрового учета, государственной регистрации прав, ведение Единого государственного реестра недвижимости и предоставление сведений, содержащихся в Едином государственном реестре недвижимости, в информационно-телекоммуникационной сети "Интернет" (далее - официальный сайт), с округлением до 1 квадратного метра. Указанное значение площади земельного участка может быть уточнено при проведении кадастровых работ не более чем на десять процентов)

Обозначение характерных точек границ	Координаты, м (указываются в случае подготовки схемы расположения земельного участка с использованием технологических и программных средств, в том числе размещенных на официальном сайте. Значения координат, полученные с использованием указанных технологических и программных средств, указываются с округлением до 0,01 метра)	
	X	Y
1	2	3
4941	423113,62	1303380,84
4940	423117,23	1303387,46
4939	423128,66	1303409,05
4946	423119,97	1303414,55
4907	423110,43	1303419,43
4906	423097,79	1303395,29
4905	423094,17	1303388,51
4904	423091,10	1303383,11
4903	423086,49	1303373,54
4902	423085,44	1303372,08
4901	423085,19	1303371,62
4947	423085,37	1303371,52

1	2	3
4948	423099,60	1303364,24
4942	423103,36	1303362,25
4941	423113,62	1303380,84

Условный номер земельного участка ЗУ48.5

(указывается в случае, если предусматривается образование двух и более земельных участков)

Площадь земельного участка 678 м^2

(указывается проектная площадь образуемого земельного участка, вычисленная с использованием технологических и программных средств, в том числе размещенных на официальном сайте федерального органа исполнительной власти, уполномоченного Правительством Российской Федерации на осуществление государственного кадастрового учета, государственной регистрации прав, ведение Единого государственного реестра недвижимости и предоставление сведений, содержащихся в Едином государственном реестре недвижимости, в информационно-телекоммуникационной сети "Интернет" (далее - официальный сайт), с округлением до 1 квадратного метра. Указанное значение площади земельного участка может быть уточнено при проведении кадастровых работ не более чем на десять процентов)

Обозначение характерных точек границ	Координаты, м (указываются в случае подготовки схемы расположения земельного участка с использованием технологических и программных средств, в том числе размещенных на официальном сайте. Значения координат, полученные с использованием указанных технологических и программных средств, указываются с округлением до 0,01 метра)	
	X	Y
1	2	3
1876	423088,84	1303336,07
1875	423091,77	1303341,77
1874	423092,57	1303343,19
1873	423093,72	1303345,04
1872	423093,44	1303345,21
1871	423094,32	1303346,62
1870	423097,65	1303353,98
4949	423089,92	1303358,19
4950	423086,91	1303359,83
4951	423079,38	1303362,81
4952	423078,87	1303361,86
4953	423075,88	1303356,41
4954	423073,60	1303351,29
4955	423072,17	1303347,92
4956	423065,05	1303333,35
4957	423072,03	1303329,82
4958	423073,47	1303328,75
4959	423080,14	1303325,55
1879	423082,55	1303324,13
1878	423082,76	1303325,03
1877	423085,57	1303329,57
1876	423088,84	1303336,07

Условный номер земельного участка ЗУ48.6

(указывается в случае, если предусматривается образование двух и более земельных участков)

Площадь земельного участка 621 м^2

(указывается проектная площадь образуемого земельного участка, вычисленная с использованием технологических и программных средств, в том числе размещенных на официальном сайте федерального органа исполнительной власти, уполномоченного Правительством Российской Федерации на осуществление государственного кадастрового учета, государственной регистрации прав, ведение Единого государственного реестра недвижимости и предоставление сведений, содержащихся в Едином государственном реестре недвижимости, в информационно-телекоммуникационной сети "Интернет" (далее - официальный сайт), с округлением до 1 квадратного метра. Указанное значение площади земельного участка может быть уточнено при проведении кадастровых работ не более чем на десять процентов)

Обозначение характерных точек границ	Координаты, м (указываются в случае подготовки схемы расположения земельного участка с использованием технологических и программных средств, в том числе размещенных на официальном сайте. Значения координат, полученные с использованием указанных технологических и программных средств, указываются с округлением до 0,01 метра)	
	X	Y
1	2	3
4955	423072,17	1303347,92
4954	423073,60	1303351,29
4953	423075,88	1303356,41
4952	423078,87	1303361,86
4951	423079,38	1303362,81
4960	423071,81	1303365,80
4961	423061,92	1303370,87

1	2	3
4962	423054,04	1303354,62
4963	423050,55	1303348,12
4964	423047,80	1303342,82
4965	423048,01	1303342,71
4966	423047,89	1303342,38
4967	423048,97	1303341,81
4968	423048,73	1303341,33
4969	423049,18	1303341,12
4956	423065,05	1303333,35
4955	423072,17	1303347,92

Условный номер земельного участка ЗУ27.1

(указывается в случае, если предусматривается образование двух и более земельных участков)

Площадь земельного участка 1006 м^2

(указывается проектная площадь образуемого земельного участка, вычисленная с использованием технологических и программных средств, в том числе размещенных на официальном сайте федерального органа исполнительной власти, уполномоченного Правительством Российской Федерации на осуществление государственного кадастрового учета, государственной регистрации прав, ведение Единого государственного реестра недвижимости и предоставление сведений, содержащихся в Едином государственном реестре недвижимости, в информационно-телекоммуникационной сети "Интернет" (далее - официальный сайт), с округлением до 1 квадратного метра. Указанное значение площади земельного участка может быть уточнено при проведении кадастровых работ не более чем на десять процентов)

Обозначение характерных точек границ	Координаты, м (указываются в случае подготовки схемы расположения земельного участка с использованием технологических и программных средств, в том числе размещенных на официальном сайте. Значения координат, полученные с использованием указанных технологических и программных средств, указываются с округлением до 0,01 метра)	
	X	Y
1	2	3
4970	423529,00	1302632,37
4971	423533,56	1302641,05
4972	423535,78	1302645,28
4973	423542,85	1302660,80
4974	423538,68	1302663,19
4975	423531,04	1302667,30
4976	423530,99	1302667,84
4977	423529,90	1302668,44
4978	423516,32	1302675,10
4979	423507,01	1302658,56
4980	423501,21	1302647,48
4981	423500,90	1302646,78
4982	423527,86	1302632,75
4983	423528,18	1302632,57
4970	423529,00	1302632,37

Условный номер земельного участка ЗУ27.2

(указывается в случае, если предусматривается образование двух и более земельных участков)

Площадь земельного участка 732 м^2

(указывается проектная площадь образуемого земельного участка, вычисленная с использованием технологических и программных средств, в том числе размещенных на официальном сайте федерального органа исполнительной власти, уполномоченного Правительством Российской Федерации на осуществление государственного кадастрового учета, государственной регистрации прав, ведение Единого государственного реестра недвижимости и предоставление сведений, содержащихся в Едином государственном реестре недвижимости, в информационно-телекоммуникационной сети "Интернет" (далее - официальный сайт), с округлением до 1 квадратного метра. Указанное значение площади земельного участка может быть уточнено при проведении кадастровых работ не более чем на десять процентов)

Обозначение характерных точек границ	Координаты, м (указываются в случае подготовки схемы расположения земельного участка с использованием технологических и программных средств, в том числе размещенных на официальном сайте. Значения координат, полученные с использованием указанных технологических и программных средств, указываются с округлением до 0,01 метра)	
	X	Y
1	2	3
4984	423458,39	1302668,93
4985	423459,08	1302670,45
4986	423473,40	1302698,43
4987	423468,58	1302701,04
4988	423462,59	1302704,19
4989	423462,85	1302704,74
4990	423459,88	1302706,20

1	2	3
4991	423454,93	1302708,92
4992	423454,60	1302708,50
4993	423439,11	1302680,66
4994	423438,42	1302679,33
4984	423458,39	1302668,93

Условный номер земельного участка ЗУ27.3

(указывается в случае, если предусматривается образование двух и более земельных участков)

Площадь земельного участка 782 м^2

(указывается проектная площадь образуемого земельного участка, вычисленная с использованием технологических и программных средств, в том числе размещенных на официальном сайте федерального органа исполнительной власти, уполномоченного Правительством Российской Федерации на осуществление государственного кадастрового учета, государственной регистрации прав, ведение Единого государственного реестра недвижимости и предоставление сведений, содержащихся в Едином государственном реестре недвижимости, в информационно-телекоммуникационной сети "Интернет" (далее - официальный сайт), с округлением до 1 квадратного метра. Указанное значение площади земельного участка может быть уточнено при проведении кадастровых работ не более чем на десять процентов)

Обозначение характерных точек границ	Координаты, м (указываются в случае подготовки схемы расположения земельного участка с использованием технологических и программных средств, в том числе размещенных на официальном сайте. Значения координат, полученные с использованием указанных технологических и программных средств, указываются с округлением до 0,01 метра)	
	X	Y
1	2	3
4994	423438,42	1302679,33
4993	423439,11	1302680,66
4992	423454,60	1302708,50
4995	423448,14	1302712,10
4996	423439,78	1302717,66
4997	423434,50	1302720,59
4998	423434,40	1302720,49
4999	423419,09	1302691,00
5000	423418,93	1302690,68
5001	423418,46	1302689,73
4994	423438,42	1302679,33

Условный номер земельного участка ЗУ27.4

(указывается в случае, если предусматривается образование двух и более земельных участков)

Площадь земельного участка 730 м^2

(указывается проектная площадь образуемого земельного участка, вычисленная с использованием технологических и программных средств, в том числе размещенных на официальном сайте федерального органа исполнительной власти, уполномоченного Правительством Российской Федерации на осуществление государственного кадастрового учета, государственной регистрации прав, ведение Единого государственного реестра недвижимости и предоставление сведений, содержащихся в Едином государственном реестре недвижимости, в информационно-телекоммуникационной сети "Интернет" (далее - официальный сайт), с округлением до 1 квадратного метра. Указанное значение площади земельного участка может быть уточнено при проведении кадастровых работ не более чем на десять процентов)

Обозначение характерных точек границ	Координаты, м (указываются в случае подготовки схемы расположения земельного участка с использованием технологических и программных средств, в том числе размещенных на официальном сайте. Значения координат, полученные с использованием указанных технологических и программных средств, указываются с округлением до 0,01 метра)	
	X	Y
1	2	3
5001	423418,46	1302689,73
5000	423418,93	1302690,68
4999	423419,09	1302691,00
4998	423434,40	1302720,49
4997	423434,50	1302720,59
5002	423432,33	1302721,34
5003	423431,24	1302721,90
5004	423428,99	1302723,05
5005	423421,09	1302726,63
5006	423415,04	1302729,27
5007	423400,15	1302701,32
5008	423399,94	1302700,88
5009	423399,37	1302699,67
5001	423418,46	1302689,73

Условный номер земельного участка ЗУ27.5

(указывается в случае, если предусматривается образование двух и более земельных участков)

Площадь земельного участка 862 м^2

(указывается проектная площадь образуемого земельного участка, вычисленная с использованием технологических и программных средств, в том числе размещенных на официальном сайте федерального органа исполнительной власти, уполномоченного Правительством Российской Федерации на осуществление государственного кадастрового учета, государственной регистрации прав, ведение Единого государственного реестра недвижимости и предоставление сведений, содержащихся в Едином государственном реестре недвижимости, в информационно-телекоммуникационной сети "Интернет" (далее - официальный сайт), с округлением до 1 квадратного метра. Указанное значение площади земельного участка может быть уточнено при проведении кадастровых работ не более чем на десять процентов)

Обозначение характерных точек границ	Координаты, м (указываются в случае подготовки схемы расположения земельного участка с использованием технологических и программных средств, в том числе размещенных на официальном сайте. Значения координат, полученные с использованием указанных технологических и программных средств, указываются с округлением до 0,01 метра)	
	X	Y
1	2	3
5009	423399,37	1302699,67
5008	423399,94	1302700,88
5007	423400,15	1302701,32
5010	423415,22	1302729,60
5011	423408,14	1302733,41
5012	423405,33	1302734,94
5013	423393,61	1302741,09
5014	423393,03	1302741,53
5015	423383,78	1302724,68
5016	423381,10	1302719,71
5017	423377,56	1302712,98
5018	423377,90	1302712,78
5019	423377,13	1302711,28
5020	423387,73	1302705,74
5009	423399,37	1302699,67

Условный номер земельного участка ЗУ27.6

(указывается в случае, если предусматривается образование двух и более земельных участков)

Площадь земельного участка 944 м^2

(указывается проектная площадь образуемого земельного участка, вычисленная с использованием технологических и программных средств, в том числе размещенных на официальном сайте федерального органа исполнительной власти, уполномоченного Правительством Российской Федерации на осуществление государственного кадастрового учета, государственной регистрации прав, ведение Единого государственного реестра недвижимости и предоставление сведений, содержащихся в Едином государственном реестре недвижимости, в информационно-телекоммуникационной сети "Интернет" (далее - официальный сайт), с округлением до 1 квадратного метра. Указанное значение площади земельного участка может быть уточнено при проведении кадастровых работ не более чем на десять процентов)

Обозначение характерных точек границ	Координаты, м (указываются в случае подготовки схемы расположения земельного участка с использованием технологических и программных средств, в том числе размещенных на официальном сайте. Значения координат, полученные с использованием указанных технологических и программных средств, указываются с округлением до 0,01 метра)	
	X	Y
1	2	3
5015	423383,78	1302724,68
5014	423393,03	1302741,53
5021	423374,79	1302753,29
5022	423370,41	1302755,93
5023	423369,80	1302755,40
5024	423353,87	1302725,49
5025	423353,73	1302724,93
5026	423353,40	1302724,25
5019	423377,13	1302711,28
5018	423377,90	1302712,78
5017	423377,56	1302712,98
5016	423381,10	1302719,71
5015	423383,78	1302724,68

Условный номер земельного участка ЗУ27.7

(указывается в случае, если предусматривается образование двух и более земельных участков)

Площадь земельного участка 872 м^2

(указывается проектная площадь образуемого земельного участка, вычисленная с использованием технологических и программных средств, в том числе размещенных на официальном сайте федерального органа исполнительной власти, уполномоченного Правительством Российской Федерации на осуществление государственного кадастрового учета, государственной регистрации прав, ведение Единого государственного реестра недвижимости и предоставление сведений, содержащихся в Едином государственном реестре недвижимости, в информационно-телекоммуникационной сети "Интернет" (далее - официальный сайт), с округлением до 1 квадратного метра. Указанное значение площади земельного участка может быть уточнено при проведении кадастровых работ не более чем на десять процентов)

Обозначение характерных точек границ	Координаты, м (указываются в случае подготовки схемы расположения земельного участка с использованием технологических и программных средств, в том числе размещенных на официальном сайте. Значения координат, полученные с использованием указанных технологических и программных средств, указываются с округлением до 0,01 метра)	
	X	Y
1	2	3
5026	423353,40	1302724,25
5025	423353,73	1302724,93
5024	423353,87	1302725,49
5023	423369,80	1302755,40
5027	423348,12	1302767,64
5028	423334,69	1302743,69
5029	423337,12	1302742,62
5030	423333,67	1302735,87
5031	423331,95	1302735,98
5026	423353,40	1302724,25

Условный номер земельного участка 46:29:101013:ЗУ428

(указывается в случае, если предусматривается образование двух и более земельных участков)

Площадь земельного участка 433 м^2

(указывается проектная площадь образуемого земельного участка, вычисленная с использованием технологических и программных средств, в том числе размещенных на официальном сайте федерального органа исполнительной власти, уполномоченного Правительством Российской Федерации на осуществление государственного кадастрового учета, государственной регистрации прав, ведение Единого государственного реестра недвижимости и предоставление сведений, содержащихся в Едином государственном реестре недвижимости, в информационно-телекоммуникационной сети "Интернет" (далее - официальный сайт), с округлением до 1 квадратного метра. Указанное значение площади земельного участка может быть уточнено при проведении кадастровых работ не более чем на десять процентов)

Обозначение характерных точек границ	Координаты, м (указываются в случае подготовки схемы расположения земельного участка с использованием технологических и программных средств, в том числе размещенных на официальном сайте. Значения координат, полученные с использованием указанных технологических и программных средств, указываются с округлением до 0,01 метра)	
	X	Y
1	2	3
5032	423344,01	1302666,03
5033	423356,88	1302690,24
5034	423360,83	1302697,71
5035	423361,64	1302699,16
5036	423352,96	1302704,00
5037	423346,07	1302707,07
5038	423345,29	1302705,52
5039	423338,85	1302693,17
5040	423341,74	1302691,77
5041	423345,31	1302690,02
5042	423346,18	1302683,83
5043	423347,66	1302682,55
5044	423343,26	1302674,32
5045	423338,04	1302676,64
5046	423334,92	1302670,88
5047	423336,14	1302669,98
5048	423340,92	1302667,55
5049	423343,21	1302666,34
5032	423344,01	1302666,03

Условный номер земельного участка	ЗУ25.6
	(указывается в случае, если предусматривается образование двух и более земельных участков)

Площадь земельного участка 776 м^2

(указывается проектная площадь образуемого земельного участка, вычисленная с использованием технологических и программных средств, в том числе размещенных на официальном сайте федерального органа исполнительной власти, уполномоченного Правительством Российской Федерации на осуществление государственного кадастрового учета, государственной регистрации прав, ведение Единого государственного реестра недвижимости и предоставление сведений, содержащихся в Едином государственном реестре недвижимости, в информационно-телекоммуникационной сети "Интернет" (далее - официальный сайт), с округлением до 1 квадратного метра. Указанное значение площади земельного участка может быть уточнено при проведении кадастровых работ не более чем на десять процентов)

Обозначение характерных точек границ	**Координаты, м** (указываются в случае подготовки схемы расположения земельного участка с использованием технологических и программных средств, в том числе размещенных на официальном сайте. Значения координат, полученные с использованием указанных технологических и программных средств, указываются с округлением до 0,01 метра)	
	X	**Y**
1	**2**	**3**
5050	423362,00	1302656,65
5051	423379,28	1302688,37
5052	423380,10	1302690,04
5053	423361,82	1302699,06
5035	423361,64	1302699,16
5034	423360,83	1302697,71
5033	423356,88	1302690,24
5032	423344,01	1302666,03
5054	423346,72	1302664,62
5055	423346,84	1302664,85
5056	423348,32	1302664,01
5057	423348,18	1302663,76
5058	423355,90	1302659,19
5059	423356,30	1302659,63
5050	423362,00	1302656,65

Условный номер земельного участка	ЗУ25.5
	(указывается в случае, если предусматривается образование двух и более земельных участков)

Площадь земельного участка 805 м^2

(указывается проектная площадь образуемого земельного участка, вычисленная с использованием технологических и программных средств, в том числе размещенных на официальном сайте федерального органа исполнительной власти, уполномоченного Правительством Российской Федерации на осуществление государственного кадастрового учета, государственной регистрации прав, ведение Единого государственного реестра недвижимости и предоставление сведений, содержащихся в Едином государственном реестре недвижимости, в информационно-телекоммуникационной сети "Интернет" (далее - официальный сайт), с округлением до 1 квадратного метра. Указанное значение площади земельного участка может быть уточнено при проведении кадастровых работ не более чем на десять процентов)

Обозначение характерных точек границ	**Координаты, м** (указываются в случае подготовки схемы расположения земельного участка с использованием технологических и программных средств, в том числе размещенных на официальном сайте. Значения координат, полученные с использованием указанных технологических и программных средств, указываются с округлением до 0,01 метра)	
	X	**Y**
1	**2**	**3**
5060	423380,19	1302646,80
5061	423380,55	1302647,43
5062	423390,85	1302665,95
5063	423391,82	1302667,85
5064	423397,46	1302678,62
5065	423398,71	1302680,92
5066	423397,44	1302681,66
5067	423388,41	1302685,94
5052	423380,10	1302690,04
5051	423379,28	1302688,37
5050	423362,00	1302656,65
5068	423361,95	1302656,56
5069	423362,31	1302656,31
5070	423362,14	1302655,86
5071	423373,73	1302649,77
5072	423373,88	1302650,05
5073	423377,26	1302648,44
5060	423380,19	1302646,80

Условный номер земельного участка ЗУ25.4

(указывается в случае, если предусматривается образование двух и более земельных участков)

Площадь земельного участка 843 м^2

(указывается проектная площадь образуемого земельного участка, вычисленная с использованием технологических и программных средств, в том числе размещенных на официальном сайте федерального органа исполнительной власти, уполномоченного Правительством Российской Федерации на осуществление государственного кадастрового учета, государственной регистрации прав, ведение Единого государственного реестра недвижимости и предоставление сведений, содержащихся в Едином государственном реестре недвижимости, в информационно-телекоммуникационной сети "Интернет" (далее - официальный сайт), с округлением до 1 квадратного метра. Указанное значение площади земельного участка может быть уточнено при проведении кадастровых работ не более чем на десять процентов)

Обозначение характерных точек границ	Координаты, м (указываются в случае подготовки схемы расположения земельного участка с использованием технологических и программных средств, в том числе размещенных на официальном сайте. Значения координат, полученные с использованием указанных технологических и программных средств, указываются с округлением до 0,01 метра)	
	X	Y
1	2	3
5074	423400,15	1302637,03
5075	423417,50	1302668,22
5076	423418,51	1302670,14
5077	423418,20	1302670,30
5078	423407,63	1302675,72
5065	423398,71	1302680,92
5064	423397,46	1302678,62
5063	423391,82	1302667,85
5062	423390,85	1302665,95
5061	423380,55	1302647,43
5074	423400,15	1302637,03

Условный номер земельного участка ЗУ25.3

(указывается в случае, если предусматривается образование двух и более земельных участков)

Площадь земельного участка 831 м^2

(указывается проектная площадь образуемого земельного участка, вычисленная с использованием технологических и программных средств, в том числе размещенных на официальном сайте федерального органа исполнительной власти, уполномоченного Правительством Российской Федерации на осуществление государственного кадастрового учета, государственной регистрации прав, ведение Единого государственного реестра недвижимости и предоставление сведений, содержащихся в Едином государственном реестре недвижимости, в информационно-телекоммуникационной сети "Интернет" (далее - официальный сайт), с округлением до 1 квадратного метра. Указанное значение площади земельного участка может быть уточнено при проведении кадастровых работ не более чем на десять процентов)

Обозначение характерных точек границ	Координаты, м (указываются в случае подготовки схемы расположения земельного участка с использованием технологических и программных средств, в том числе размещенных на официальном сайте. Значения координат, полученные с использованием указанных технологических и программных средств, указываются с округлением до 0,01 метра)	
	X	Y
1	2	3
5079	423455,35	1302605,88
5080	423457,74	1302610,67
5081	423461,70	1302617,99
5082	423466,49	1302626,36
5083	423468,38	1302630,30
5084	423473,21	1302638,55
5085	423473,75	1302638,90
5086	423474,67	1302640,45
5087	423474,42	1302640,59
5088	423470,09	1302643,22
5089	423458,39	1302649,45
5090	423455,82	1302650,78
5091	423454,71	1302648,60
5092	423451,49	1302642,71
5093	423446,84	1302633,41
5094	423438,82	1302619,22
5095	423436,77	1302615,53
5096	423436,66	1302615,41
5079	423455,35	1302605,88

Условный номер земельного участка ЗУ25.2

(указывается в случае, если предусматривается образование двух и более земельных участков)

Площадь земельного участка 860 м^2

(указывается проектная площадь образуемого земельного участка, вычисленная с использованием технологических и программных средств, в том числе размещенных на официальном сайте федерального органа исполнительной власти, уполномоченного Правительством Российской Федерации на осуществление государственного кадастрового учета, государственной регистрации прав, ведение Единого государственного реестра недвижимости и предоставление сведений, содержащихся в Едином государственном реестре недвижимости, в информационно-телекоммуникационной сети "Интернет" (далее - официальный сайт), с округлением до 1 квадратного метра. Указанное значение площади земельного участка может быть уточнено при проведении кадастровых работ не более чем на десять процентов)

Обозначение характерных точек границ	Координаты, м (указываются в случае подготовки схемы расположения земельного участка с использованием технологических и программных средств, в том числе размещенных на официальном сайте. Значения координат, полученные с использованием указанных технологических и программных средств, указываются с округлением до 0,01 метра)	
	X	Y
1	2	3
5097	423474,95	1302595,29
5098	423482,83	1302610,88
5099	423491,69	1302628,65
5100	423492,70	1302630,62
5101	423487,01	1302633,53
5102	423485,26	1302634,73
5086	423474,67	1302640,45
5085	423473,75	1302638,90
5084	423473,21	1302638,55
5083	423468,38	1302630,30
5082	423466,49	1302626,36
5081	423461,70	1302617,99
5080	423457,74	1302610,67
5079	423455,35	1302605,88
5103	423457,15	1302604,64
5104	423461,64	1302602,64
5105	423469,56	1302598,07
5106	423474,71	1302595,42
5097	423474,95	1302595,29

Условный номер земельного участка ЗУ25.1

(указывается в случае, если предусматривается образование двух и более земельных участков)

Площадь земельного участка 1243 м^2

(указывается проектная площадь образуемого земельного участка, вычисленная с использованием технологических и программных средств, в том числе размещенных на официальном сайте федерального органа исполнительной власти, уполномоченного Правительством Российской Федерации на осуществление государственного кадастрового учета, государственной регистрации прав, ведение Единого государственного реестра недвижимости и предоставление сведений, содержащихся в Едином государственном реестре недвижимости, в информационно-телекоммуникационной сети "Интернет" (далее - официальный сайт), с округлением до 1 квадратного метра. Указанное значение площади земельного участка может быть уточнено при проведении кадастровых работ не более чем на десять процентов)

Обозначение характерных точек границ	Координаты, м (указываются в случае подготовки схемы расположения земельного участка с использованием технологических и программных средств, в том числе размещенных на официальном сайте. Значения координат, полученные с использованием указанных технологических и программных средств, указываются с округлением до 0,01 метра)	
	X	Y
1	2	3
5107	423503,58	1302581,01
5108	423519,51	1302614,18
5109	423520,77	1302616,28
5110	423509,22	1302621,57
5111	423502,32	1302625,44
5112	423495,37	1302629,24
5113	423492,92	1302630,51
5100	423492,70	1302630,62
5099	423491,69	1302628,65
5098	423482,83	1302610,88
5114	423474,76	1302594,90
5115	423478,03	1302593,51
5116	423485,71	1302589,89
5117	423487,01	1302588,95

1	2	3
5118	423491,18	1302586,88
5119	423496,89	1302584,29
5120	423501,23	1302582,22
5107	423503,58	1302581,01

Условный номер земельного участка ЗУ25.9

(указывается в случае, если предусматривается образование двух и более земельных участков)

Площадь земельного участка 798 м^2

(указывается проектная площадь образуемого земельного участка, вычисленная с использованием технологических и программных средств, в том числе размещенных на официальном сайте федерального органа исполнительной власти, уполномоченного Правительством Российской Федерации на осуществление государственного кадастрового учета, государственной регистрации прав, ведение Единого государственного реестра недвижимости и предоставление сведений, содержащихся в Едином государственном реестре недвижимости, в информационно-телекоммуникационной сети "Интернет" (далее - официальный сайт), с округлением до 1 квадратного метра. Указанное значение площади земельного участка может быть уточнено при проведении кадастровых работ не более чем на десять процентов)

Обозначение характерных точек границ	Координаты, м (указываются в случае подготовки схемы расположения земельного участка с использованием технологических и программных средств, в том числе размещенных на официальном сайте. Значения координат, полученные с использованием указанных технологических и программных средств, указываются с округлением до 0,01 метра)	
	X	Y
1	2	3
5121	423323,22	1302676,64
5122	423323,38	1302677,38
5123	423331,68	1302691,12
5124	423336,34	1302698,79
5125	423340,80	1302708,06
5126	423341,28	1302709,52
5127	423334,77	1302713,07
5128	423332,37	1302714,37
5129	423331,88	1302713,60
5130	423323,37	1302718,18
5131	423323,02	1302717,57
5132	423318,11	1302708,72
5133	423316,76	1302709,63
5134	423304,01	1302687,12
5135	423318,78	1302679,04
5136	423322,74	1302676,98
5121	423323,22	1302676,64

Условный номер земельного участка ЗУ25.8

(указывается в случае, если предусматривается образование двух и более земельных участков)

Площадь земельного участка 423 м^2

(указывается проектная площадь образуемого земельного участка, вычисленная с использованием технологических и программных средств, в том числе размещенных на официальном сайте федерального органа исполнительной власти, уполномоченного Правительством Российской Федерации на осуществление государственного кадастрового учета, государственной регистрации прав, ведение Единого государственного реестра недвижимости и предоставление сведений, содержащихся в Едином государственном реестре недвижимости, в информационно-телекоммуникационной сети "Интернет" (далее - официальный сайт), с округлением до 1 квадратного метра. Указанное значение площади земельного участка может быть уточнено при проведении кадастровых работ не более чем на десять процентов)

Обозначение характерных точек границ	Координаты, м (указываются в случае подготовки схемы расположения земельного участка с использованием технологических и программных средств, в том числе размещенных на официальном сайте. Значения координат, полученные с использованием указанных технологических и программных средств, указываются с округлением до 0,01 метра)	
	X	Y
1	2	3
5044	423343,26	1302674,32
5043	423347,66	1302682,55
5042	423346,18	1302683,83
5041	423345,31	1302690,02
5040	423341,74	1302691,77
5039	423338,85	1302693,17
5038	423345,29	1302705,52
5037	423346,07	1302707,07
5137	423341,19	1302709,24
5138	423341,16	1302709,15
5125	423340,80	1302708,06

1	2	3
5124	423336,34	1302698,79
5123	423331,68	1302691,12
5122	423323,38	1302677,38
5121	423323,22	1302676,64
5047	423336,14	1302669,98
5046	423334,92	1302670,88
5045	423338,04	1302676,64
5044	423343,26	1302674,32

Условный номер земельного участка ЗУ38.4

(указывается в случае, если предусматривается образование двух и более земельных участков)

Площадь земельного участка 692 м^2

(указывается проектная площадь образуемого земельного участка, вычисленная с использованием технологических и программных средств, в том числе размещенных на официальном сайте федерального органа исполнительной власти, уполномоченного Правительством Российской Федерации на осуществление государственного кадастрового учета, государственной регистрации прав, ведение Единого государственного реестра недвижимости и предоставление сведений, содержащихся в Едином государственном реестре недвижимости, в информационно-телекоммуникационной сети "Интернет" (далее - официальный сайт), с округлением до 1 квадратного метра. Указанное значение площади земельного участка может быть уточнено при проведении кадастровых работ не более чем на десять процентов)

Обозначение характерных точек границ	Координаты, м (указываются в случае подготовки схемы расположения земельного участка с использованием технологических и программных средств, в том числе размещенных на официальном сайте. Значения координат, полученные с использованием указанных технологических и программных средств, указываются с округлением до 0,01 метра)	
	X	Y
1	2	3
5139	423486,26	1303433,88
5140	423487,37	1303436,46
5141	423487,78	1303437,36
5142	423493,47	1303450,62
5143	423499,97	1303464,87
5144	423482,14	1303475,20
5145	423481,74	1303474,50
5146	423480,52	1303471,21
5147	423478,28	1303466,03
5148	423475,12	1303458,45
5149	423469,83	1303445,68
5150	423468,52	1303442,73
5139	423486,26	1303433,88

Условный номер земельного участка ЗУ38.5

(указывается в случае, если предусматривается образование двух и более земельных участков)

Площадь земельного участка 729 м^2

(указывается проектная площадь образуемого земельного участка, вычисленная с использованием технологических и программных средств, в том числе размещенных на официальном сайте федерального органа исполнительной власти, уполномоченного Правительством Российской Федерации на осуществление государственного кадастрового учета, государственной регистрации прав, ведение Единого государственного реестра недвижимости и предоставление сведений, содержащихся в Едином государственном реестре недвижимости, в информационно-телекоммуникационной сети "Интернет" (далее - официальный сайт), с округлением до 1 квадратного метра. Указанное значение площади земельного участка может быть уточнено при проведении кадастровых работ не более чем на десять процентов)

Обозначение характерных точек границ	Координаты, м (указываются в случае подготовки схемы расположения земельного участка с использованием технологических и программных средств, в том числе размещенных на официальном сайте. Значения координат, полученные с использованием указанных технологических и программных средств, указываются с округлением до 0,01 метра)	
	X	Y
1	2	3
5150	423468,52	1303442,73
5149	423469,83	1303445,68
5148	423475,12	1303458,45
5147	423478,28	1303466,03
5146	423480,52	1303471,21
5145	423481,74	1303474,50
5144	423482,14	1303475,20
5151	423482,15	1303475,40
5152	423485,74	1303484,20
5153	423486,01	1303484,87
5154	423485,98	1303484,87

1	2	3
5155	423479,13	1303484,41
5156	423475,18	1303483,99
5157	423468,27	1303483,73
5158	423466,33	1303480,50
5159	423464,30	1303476,27
5160	423462,20	1303471,28
5161	423457,58	1303465,35
5162	423456,85	1303464,70
5163	423454,72	1303459,05
5164	423451,34	1303451,32
5165	423456,08	1303448,93
5150	423468,52	1303442,73

Условный номер земельного участка ЗУ35.3

(указывается в случае, если предусматривается образование двух и более земельных участков)

Площадь земельного участка 897 м^2

(указывается проектная площадь образуемого земельного участка, вычисленная с использованием технологических и программных средств, в том числе размещенных на официальном сайте федерального органа исполнительной власти, уполномоченного Правительством Российской Федерации на осуществление государственного кадастрового учета, государственной регистрации прав, ведение Единого государственного реестра недвижимости и предоставление сведений, содержащихся в Едином государственном реестре недвижимости, в информационно-телекоммуникационной сети "Интернет" (далее - официальный сайт), с округлением до 1 квадратного метра. Указанное значение площади земельного участка может быть уточнено при проведении кадастровых работ не более чем на десять процентов)

Обозначение характерных точек границ	Координаты, м (указываются в случае подготовки схемы расположения земельного участка с использованием технологических и программных средств, в том числе размещенных на официальном сайте. Значения координат, полученные с использованием указанных технологических и программных средств, указываются с округлением до 0,01 метра)	
	X	Y
1	2	3
5166	423466,01	1303382,03
5167	423469,47	1303388,83
5168	423476,93	1303403,34
5169	423479,12	1303407,58
5170	423479,86	1303409,47
5171	423483,75	1303417,69
5172	423485,05	1303419,51
5173	423486,21	1303421,71
5174	423481,28	1303424,34
5175	423480,58	1303424,68
5176	423479,10	1303425,62
1829	423469,11	1303430,35
1828	423467,66	1303428,15
1827	423462,67	1303418,18
1826	423460,98	1303415,88
1825	423454,29	1303403,39
1839	423449,60	1303394,34
1838	423447,56	1303390,39
5177	423464,61	1303382,19
5178	423464,78	1303382,58
5166	423466,01	1303382,03

Условный номер земельного участка ЗУ38.2

(указывается в случае, если предусматривается образование двух и более земельных участков)

Площадь земельного участка 683 м^2

(указывается проектная площадь образуемого земельного участка, вычисленная с использованием технологических и программных средств, в том числе размещенных на официальном сайте федерального органа исполнительной власти, уполномоченного Правительством Российской Федерации на осуществление государственного кадастрового учета, государственной регистрации прав, ведение Единого государственного реестра недвижимости и предоставление сведений, содержащихся в Едином государственном реестре недвижимости, в информационно-телекоммуникационной сети "Интернет" (далее - официальный сайт), с округлением до 1 квадратного метра. Указанное значение площади земельного участка может быть уточнено при проведении кадастровых работ не более чем на десять процентов)

Обозначение характерных точек границ	Координаты, м (указываются в случае подготовки схемы расположения земельного участка с использованием технологических и программных средств, в том числе размещенных на официальном сайте. Значения координат, полученные с использованием указанных технологических и программных средств, указываются с округлением до 0,01 метра)	
	X	Y
1	2	3
5179	423558,19	1303398,19
5180	423559,29	1303400,89
5181	423571,29	1303427,71
5182	423571,69	1303428,61
5183	423556,84	1303435,79
5184	423553,36	1303437,53
5185	423552,92	1303436,65
5186	423548,58	1303427,99
5187	423547,21	1303424,09
5188	423540,93	1303410,32
5189	423539,87	1303408,06
5190	423539,59	1303407,30
5191	423548,64	1303403,08
5179	423558,19	1303398,19

Условный номер земельного участка ЗУ38.3

(указывается в случае, если предусматривается образование двух и более земельных участков)

Площадь земельного участка 684 м^2

(указывается проектная площадь образуемого земельного участка, вычисленная с использованием технологических и программных средств, в том числе размещенных на официальном сайте федерального органа исполнительной власти, уполномоченного Правительством Российской Федерации на осуществление государственного кадастрового учета, государственной регистрации прав, ведение Единого государственного реестра недвижимости и предоставление сведений, содержащихся в Едином государственном реестре недвижимости, в информационно-телекоммуникационной сети "Интернет" (далее - официальный сайт), с округлением до 1 квадратного метра. Указанное значение площади земельного участка может быть уточнено при проведении кадастровых работ не более чем на десять процентов)

Обозначение характерных точек границ	Координаты, м (указываются в случае подготовки схемы расположения земельного участка с использованием технологических и программных средств, в том числе размещенных на официальном сайте. Значения координат, полученные с использованием указанных технологических и программных средств, указываются с округлением до 0,01 метра)	
	X	Y
1	2	3
5192	423510,13	1303437,32
5193	423512,39	1303443,01
5194	423517,82	1303455,56
5195	423507,79	1303460,83
5143	423499,97	1303464,87
5142	423493,47	1303450,62
5141	423487,78	1303437,36
5196	423487,77	1303437,33
5140	423487,37	1303436,46
5139	423486,26	1303433,88
5197	423493,45	1303430,30
5198	423504,15	1303424,97
5199	423505,68	1303428,03
5192	423510,13	1303437,32

Условный номер земельного участка ЗУ51.4

(указывается в случае, если предусматривается образование двух и более земельных участков)

Площадь земельного участка 1048 м^2

(указывается проектная площадь образуемого земельного участка, вычисленная с использованием технологических и программных средств, в том числе размещенных на официальном сайте федерального органа исполнительной власти, уполномоченного Правительством Российской Федерации на осуществление государственного кадастрового учета, государственной регистрации прав, ведение Единого государственного реестра недвижимости и предоставление сведений, содержащихся в Едином государственном реестре недвижимости, в информационно-телекоммуникационной сети "Интернет" (далее - официальный сайт), с округлением до 1 квадратного метра. Указанное значение площади земельного участка может быть уточнено при проведении кадастровых работ не более чем на десять процентов)

Обозначение характерных точек границ	Координаты, м (указываются в случае подготовки схемы расположения земельного участка с использованием технологических и программных средств, в том числе размещенных на официальном сайте. Значения координат, полученные с использованием указанных технологических и программных средств, указываются с округлением до 0,01 метра)	
	X	Y
1	2	3
5200	423197,98	1303718,72
5201	423196,81	1303732,19
5202	423196,21	1303738,87
5203	423195,65	1303739,11
5204	423195,37	1303743,41
5205	423194,49	1303749,33
5206	423193,50	1303754,81
5207	423191,16	1303766,20
5208	423190,18	1303772,72
5209	423189,70	1303774,44
5210	423180,27	1303773,08
3721	423172,54	1303772,18
3720	423175,03	1303758,06
3719	423176,06	1303750,60
3718	423177,44	1303739,92
3717	423178,18	1303734,61
3716	423178,88	1303729,18
3715	423179,42	1303724,92
3714	423180,58	1303716,32
3713	423181,00	1303713,28
5211	423182,48	1303713,45
5212	423195,01	1303715,30
5213	423194,69	1303718,14
5200	423197,98	1303718,72

Условный номер земельного участка ЗУ51.3

(указывается в случае, если предусматривается образование двух и более земельных участков)

Площадь земельного участка 944 м^2

(указывается проектная площадь образуемого земельного участка, вычисленная с использованием технологических и программных средств, в том числе размещенных на официальном сайте федерального органа исполнительной власти, уполномоченного Правительством Российской Федерации на осуществление государственного кадастрового учета, государственной регистрации прав, ведение Единого государственного реестра недвижимости и предоставление сведений, содержащихся в Едином государственном реестре недвижимости, в информационно-телекоммуникационной сети "Интернет" (далее - официальный сайт), с округлением до 1 квадратного метра. Указанное значение площади земельного участка может быть уточнено при проведении кадастровых работ не более чем на десять процентов)

Обозначение характерных точек границ	Координаты, м (указываются в случае подготовки схемы расположения земельного участка с использованием технологических и программных средств, в том числе размещенных на официальном сайте. Значения координат, полученные с использованием указанных технологических и программных средств, указываются с округлением до 0,01 метра)	
	X	Y
1	2	3
5214	423198,35	1303716,27
5215	423207,74	1303717,64
5216	423207,40	1303720,59
5217	423214,56	1303721,38
5218	423213,18	1303729,56
5219	423212,79	1303731,84
5220	423210,69	1303752,28
5221	423209,83	1303755,97
5222	423209,44	1303757,62

1	2	3
5223	423208,61	1303764,67
5224	423208,12	1303764,59
5225	423208,02	1303765,66
5226	423206,65	1303777,09
5209	423189,70	1303774,44
5208	423190,18	1303772,72
5207	423191,16	1303766,20
5206	423193,50	1303754,81
5205	423194,49	1303749,33
5204	423195,37	1303743,41
5203	423195,65	1303739,11
5202	423196,21	1303738,87
5201	423196,81	1303732,19
5200	423197,98	1303718,72
5214	423198,35	1303716,27

Условный номер земельного участка ЗУ62.7

(указывается в случае, если предусматривается образование двух и более земельных участков)

Площадь земельного участка 1263 м^2

(указывается проектная площадь образуемого земельного участка, вычисленная с использованием технологических и программных средств, в том числе размещенных на официальном сайте федерального органа исполнительной власти, уполномоченного Правительством Российской Федерации на осуществление государственного кадастрового учета, государственной регистрации прав, ведение Единого государственного реестра недвижимости и предоставление сведений, содержащихся в Едином государственном реестре недвижимости, в информационно-телекоммуникационной сети "Интернет" (далее - официальный сайт), с округлением до 1 квадратного метра. Указанное значение площади земельного участка может быть уточнено при проведении кадастровых работ не более чем на десять процентов)

Обозначение характерных точек границ	Координаты, м (указываются в случае подготовки схемы расположения земельного участка с использованием технологических и программных средств, в том числе размещенных на официальном сайте. Значения координат, полученные с использованием указанных технологических и программных средств, указываются с округлением до 0,01 метра)	
	X	Y
1	2	3
5227	421052,99	1304097,80
5228	421076,64	1304106,52
5229	421079,92	1304107,75
5230	421079,83	1304108,04
5231	421079,68	1304113,14
5232	421076,42	1304121,63
5233	421075,12	1304121,47
5234	421074,33	1304123,33
5235	421072,63	1304128,19
5236	421072,21	1304128,13
5237	421060,27	1304123,82
5238	421052,00	1304120,58
5239	421045,32	1304118,48
5240	421036,08	1304115,86
5241	421034,68	1304115,46
5242	421034,86	1304114,70
5243	421029,80	1304112,91
468	421019,67	1304109,78
467	421027,11	1304088,13
5244	421034,74	1304090,86
5245	421040,77	1304093,14
5246	421046,11	1304095,37
5227	421052,99	1304097,80

Условный номер земельного участка ЗУ22.2

(указывается в случае, если предусматривается образование двух и более земельных участков)

Площадь земельного участка 967 м^2

(указывается проектная площадь образуемого земельного участка, вычисленная с использованием технологических и программных средств, в том числе размещенных на официальном сайте федерального органа исполнительной власти, уполномоченного Правительством Российской Федерации на осуществление государственного кадастрового учета, государственной регистрации прав, ведение Единого государственного реестра недвижимости и предоставление сведений, содержащихся в Едином государственном реестре недвижимости, в информационно-телекоммуникационной сети "Интернет" (далее - официальный сайт), с округлением до 1 квадратного метра. Указанное значение площади земельного участка может быть уточнено при проведении кадастровых работ не более чем на десять процентов)

Обозначение характерных точек границ	Координаты, м (указываются в случае подготовки схемы расположения земельного участка с использованием технологических и программных средств, в том числе размещенных на официальном сайте. Значения координат, полученные с использованием указанных технологических и программных средств, указываются с округлением до 0,01 метра)	
	X	Y
1	2	3
5247	423251,05	1302485,63
5248	423260,13	1302502,25
5249	423236,91	1302514,59
5250	423218,53	1302524,39
5251	423215,86	1302525,81
5252	423215,16	1302524,84
5253	423211,12	1302517,26
5254	423204,45	1302511,48
5255	423204,36	1302511,36
5256	423209,56	1302508,34
5257	423209,36	1302508,13
5258	423216,71	1302503,99
5259	423227,28	1302497,98
5260	423228,82	1302497,06
5247	423251,05	1302485,63

Условный номер земельного участка ЗУ22.3

(указывается в случае, если предусматривается образование двух и более земельных участков)

Площадь земельного участка 949 м^2

(указывается проектная площадь образуемого земельного участка, вычисленная с использованием технологических и программных средств, в том числе размещенных на официальном сайте федерального органа исполнительной власти, уполномоченного Правительством Российской Федерации на осуществление государственного кадастрового учета, государственной регистрации прав, ведение Единого государственного реестра недвижимости и предоставление сведений, содержащихся в Едином государственном реестре недвижимости, в информационно-телекоммуникационной сети "Интернет" (далее - официальный сайт), с округлением до 1 квадратного метра. Указанное значение площади земельного участка может быть уточнено при проведении кадастровых работ не более чем на десять процентов)

Обозначение характерных точек границ	Координаты, м (указываются в случае подготовки схемы расположения земельного участка с использованием технологических и программных средств, в том числе размещенных на официальном сайте. Значения координат, полученные с использованием указанных технологических и программных средств, указываются с округлением до 0,01 метра)	
	X	Y
1	2	3
5248	423260,13	1302502,25
5261	423262,90	1302507,30
5262	423264,49	1302510,25
5263	423269,05	1302519,09
5264	423261,02	1302523,35
5265	423250,86	1302529,18
5266	423241,15	1302534,13
5267	423228,27	1302541,10
5268	423227,97	1302541,17
5269	423225,69	1302542,42
5270	423221,33	1302533,43
5251	423215,86	1302525,81
5250	423218,53	1302524,39
5249	423236,91	1302514,59
5248	423260,13	1302502,25

Условный номер земельного участка ЗУ22.4

(указывается в случае, если предусматривается образование двух и более земельных участков)

Площадь земельного участка 937 м^2

(указывается проектная площадь образуемого земельного участка, вычисленная с использованием технологических и программных средств, в том числе размещенных на официальном сайте федерального органа исполнительной власти, уполномоченного Правительством Российской Федерации на осуществление государственного кадастрового учета, государственной регистрации прав, ведение Единого государственного реестра недвижимости и предоставление сведений, содержащихся в Едином государственном реестре недвижимости, в информационно-телекоммуникационной сети "Интернет" (далее - официальный сайт), с округлением до 1 квадратного метра. Указанное значение площади земельного участка может быть уточнено при проведении кадастровых работ не более чем на десять процентов)

Обозначение характерных точек границ	Координаты, м (указываются в случае подготовки схемы расположения земельного участка с использованием технологических и программных средств, в том числе размещенных на официальном сайте. Значения координат, полученные с использованием указанных технологических и программных средств, указываются с округлением до 0,01 метра)	
	X	Y
1	2	3
5263	423269,05	1302519,09
5271	423275,97	1302531,81
5272	423277,83	1302535,80
5273	423276,07	1302536,76
5274	423271,93	1302539,20
5275	423267,91	1302541,17
2694	423250,09	1302551,18
2708	423244,99	1302553,58
2707	423242,59	1302554,65
2706	423239,95	1302555,86
2705	423238,84	1302556,49
2704	423237,62	1302557,32
2703	423234,47	1302559,14
5276	423230,10	1302551,51
5269	423225,69	1302542,42
5268	423227,97	1302541,17
5267	423228,27	1302541,10
5266	423241,15	1302534,13
5265	423250,86	1302529,18
5264	423261,02	1302523,35
5263	423269,05	1302519,09

Условный номер земельного участка ЗУ19.1

(указывается в случае, если предусматривается образование двух и более земельных участков)

Площадь земельного участка 526 м^2

(указывается проектная площадь образуемого земельного участка, вычисленная с использованием технологических и программных средств, в том числе размещенных на официальном сайте федерального органа исполнительной власти, уполномоченного Правительством Российской Федерации на осуществление государственного кадастрового учета, государственной регистрации прав, ведение Единого государственного реестра недвижимости и предоставление сведений, содержащихся в Едином государственном реестре недвижимости, в информационно-телекоммуникационной сети "Интернет" (далее - официальный сайт), с округлением до 1 квадратного метра. Указанное значение площади земельного участка может быть уточнено при проведении кадастровых работ не более чем на десять процентов)

Обозначение характерных точек границ	Координаты, м (указываются в случае подготовки схемы расположения земельного участка с использованием технологических и программных средств, в том числе размещенных на официальном сайте. Значения координат, полученные с использованием указанных технологических и программных средств, указываются с округлением до 0,01 метра)	
	X	Y
1	2	3
ЗУ19.1(1)		
364	424685,58	1303507,02
363	424686,08	1303514,45
5277	424676,37	1303516,67
5278	424669,01	1303519,12
5279	424656,74	1303523,80
5280	424640,71	1303529,89
5281	424628,99	1303533,74
5282	424623,24	1303535,31
5283	424620,34	1303527,97
5284	424626,00	1303526,41
5285	424665,58	1303513,58

1	2	3
5286	424667,15	1303513,00
5287	424682,06	1303507,66
364	424685,58	1303507,02
ЗУ19.1(2)		
369	424680,78	1303492,11
368	424681,81	1303495,96
5288	424672,73	1303498,38
5289	424671,70	1303494,53
369	424680,78	1303492,11

Условный номер земельного участка ЗУ19.7

(указывается в случае, если предусматривается образование двух и более земельных участков)

Площадь земельного участка 1310 м^2

(указывается проектная площадь образуемого земельного участка, вычисленная с использованием технологических и программных средств, в том числе размещенных на официальном сайте федерального органа исполнительной власти, уполномоченного Правительством Российской Федерации на осуществление государственного кадастрового учета, государственной регистрации прав, ведение Единого государственного реестра недвижимости и предоставление сведений, содержащихся в Едином государственном реестре недвижимости, в информационно-телекоммуникационной сети "Интернет" (далее - официальный сайт), с округлением до 1 квадратного метра. Указанное значение площади земельного участка может быть уточнено при проведении кадастровых работ не более чем на десять процентов)

Обозначение характерных точек границ	Координаты, м (указываются в случае подготовки схемы расположения земельного участка с использованием технологических и программных средств, в том числе размещенных на официальном сайте. Значения координат, полученные с использованием указанных технологических и программных средств, указываются с округлением до 0,01 метра)	
	X	Y
1	2	3
5290	424604,08	1303802,68
5291	424608,87	1303818,71
5292	424587,85	1303827,78
5293	424581,99	1303829,01
5294	424572,49	1303831,36
5295	424569,66	1303832,06
5296	424568,99	1303832,22
5297	424551,48	1303836,56
5298	424540,61	1303838,57
5299	424537,81	1303819,09
5300	424539,04	1303818,87
5301	424549,78	1303816,93
5302	424552,86	1303816,39
5303	424566,16	1303813,52
5304	424566,83	1303813,38
5305	424569,68	1303812,77
5306	424584,58	1303808,63
5307	424587,61	1303807,79
5290	424604,08	1303802,68

Условный номер земельного участка ЗУ19.6

(указывается в случае, если предусматривается образование двух и более земельных участков)

Площадь земельного участка 1012 м^2

(указывается проектная площадь образуемого земельного участка, вычисленная с использованием технологических и программных средств, в том числе размещенных на официальном сайте федерального органа исполнительной власти, уполномоченного Правительством Российской Федерации на осуществление государственного кадастрового учета, государственной регистрации прав, ведение Единого государственного реестра недвижимости и предоставление сведений, содержащихся в Едином государственном реестре недвижимости, в информационно-телекоммуникационной сети "Интернет" (далее - официальный сайт), с округлением до 1 квадратного метра. Указанное значение площади земельного участка может быть уточнено при проведении кадастровых работ не более чем на десять процентов)

Обозначение характерных точек границ	Координаты, м (указываются в случае подготовки схемы расположения земельного участка с использованием технологических и программных средств, в том числе размещенных на официальном сайте. Значения координат, полученные с использованием указанных технологических и программных средств, указываются с округлением до 0,01 метра)	
	X	Y
1	2	3
5308	424627,99	1303787,26
5309	424630,43	1303794,46
5310	424635,77	1303806,90
5311	424618,32	1303814,64

1	2	3
5291	424608,87	1303818,71
5290	424604,08	1303802,68
5312	424597,02	1303783,65
5313	424622,09	1303774,05
5308	424627,99	1303787,26

Условный номер земельного участка ЗУ31.3

(указывается в случае, если предусматривается образование двух и более земельных участков)

Площадь земельного участка 1392 м^2

(указывается проектная площадь образуемого земельного участка, вычисленная с использованием технологических и программных средств, в том числе размещенных на официальном сайте федерального органа исполнительной власти, уполномоченного Правительством Российской Федерации на осуществление государственного кадастрового учета, государственной регистрации прав, ведение Единого государственного реестра недвижимости и предоставление сведений, содержащихся в Едином государственном реестре недвижимости, в информационно-телекоммуникационной сети "Интернет" (далее - официальный сайт), с округлением до 1 квадратного метра. Указанное значение площади земельного участка может быть уточнено при проведении кадастровых работ не более чем на десять процентов)

Обозначение характерных точек границ	Координаты, м (указываются в случае подготовки схемы расположения земельного участка с использованием технологических и программных средств, в том числе размещенных на официальном сайте. Значения координат, полученные с использованием указанных технологических и программных средств, указываются с округлением до 0,01 метра)	
	X	Y
1	2	3
5314	423846,95	1303031,90
5315	423858,75	1303053,59
5316	423856,29	1303054,72
5317	423832,36	1303065,20
5318	423830,87	1303065,95
2781	423802,67	1303081,94
5319	423799,02	1303070,62
5320	423797,36	1303066,68
5321	423794,26	1303059,31
5322	423813,74	1303050,35
5323	423834,18	1303039,73
5324	423838,83	1303037,49
5325	423838,16	1303036,20
5326	423844,65	1303032,85
5314	423846,95	1303031,90

Условный номер земельного участка ЗУ29.4

(указывается в случае, если предусматривается образование двух и более земельных участков)

Площадь земельного участка 561 м^2

(указывается проектная площадь образуемого земельного участка, вычисленная с использованием технологических и программных средств, в том числе размещенных на официальном сайте федерального органа исполнительной власти, уполномоченного Правительством Российской Федерации на осуществление государственного кадастрового учета, государственной регистрации прав, ведение Единого государственного реестра недвижимости и предоставление сведений, содержащихся в Едином государственном реестре недвижимости, в информационно-телекоммуникационной сети "Интернет" (далее - официальный сайт), с округлением до 1 квадратного метра. Указанное значение площади земельного участка может быть уточнено при проведении кадастровых работ не более чем на десять процентов)

Обозначение характерных точек границ	Координаты, м (указываются в случае подготовки схемы расположения земельного участка с использованием технологических и программных средств, в том числе размещенных на официальном сайте. Значения координат, полученные с использованием указанных технологических и программных средств, указываются с округлением до 0,01 метра)	
	X	Y
1	2	3
5327	423555,38	1302838,31
5328	423558,28	1302843,82
5329	423564,28	1302856,10
5330	423548,27	1302864,72
5331	423544,57	1302858,01
5332	423537,49	1302844,77
5333	423537,81	1302844,62
5334	423534,40	1302837,65
5335	423540,13	1302834,58
5336	423550,13	1302829,64
5337	423550,74	1302829,95
5327	423555,38	1302838,31

Условный номер земельного участка ЗУ64.4

(указывается в случае, если предусматривается образование двух и более земельных участков)

Площадь земельного участка 638 м^2

(указывается проектная площадь образуемого земельного участка, вычисленная с использованием технологических и программных средств, в том числе размещенных на официальном сайте федерального органа исполнительной власти, уполномоченного Правительством Российской Федерации на осуществление государственного кадастрового учета, государственной регистрации прав, ведение Единого государственного реестра недвижимости и предоставление сведений, содержащихся в Едином государственном реестре недвижимости, в информационно-телекоммуникационной сети "Интернет" (далее - официальный сайт), с округлением до 1 квадратного метра. Указанное значение площади земельного участка может быть уточнено при проведении кадастровых работ не более чем на десять процентов)

Обозначение характерных точек границ	Координаты, м (указываются в случае подготовки схемы расположения земельного участка с использованием технологических и программных средств, в том числе размещенных на официальном сайте. Значения координат, полученные с использованием указанных технологических и программных средств, указываются с округлением до 0,01 метра)	
	X	Y
1	2	3
5338	421403,39	1304098,95
5339	421408,93	1304101,09
5340	421398,46	1304128,26
5341	421390,24	1304125,11
5342	421378,87	1304121,44
5343	421377,85	1304121,03
5344	421388,97	1304093,09
5338	421403,39	1304098,95

Условный номер земельного участка ЗУ44.1

(указывается в случае, если предусматривается образование двух и более земельных участков)

Площадь земельного участка 9514 м^2

(указывается проектная площадь образуемого земельного участка, вычисленная с использованием технологических и программных средств, в том числе размещенных на официальном сайте федерального органа исполнительной власти, уполномоченного Правительством Российской Федерации на осуществление государственного кадастрового учета, государственной регистрации прав, ведение Единого государственного реестра недвижимости и предоставление сведений, содержащихся в Едином государственном реестре недвижимости, в информационно-телекоммуникационной сети "Интернет" (далее - официальный сайт), с округлением до 1 квадратного метра. Указанное значение площади земельного участка может быть уточнено при проведении кадастровых работ не более чем на десять процентов)

Обозначение характерных точек границ	Координаты, м (указываются в случае подготовки схемы расположения земельного участка с использованием технологических и программных средств, в том числе размещенных на официальном сайте. Значения координат, полученные с использованием указанных технологических и программных средств, указываются с округлением до 0,01 метра)	
	X	Y
1	2	3
5345	422950,84	1302489,71
5346	422984,31	1302555,18
5347	422982,02	1302556,38
5348	422985,05	1302561,90
5349	422981,04	1302564,10
5350	422977,73	1302565,45
5351	422978,13	1302566,44
5352	422954,43	1302576,03
5353	422956,77	1302581,81
5354	422942,10	1302589,81
5355	422909,87	1302605,34
5356	422911,16	1302610,35
5357	422909,65	1302613,57
5358	422883,20	1302614,01
5359	422880,07	1302585,61
5360	422886,05	1302583,98
5361	422886,83	1302575,99
5362	422886,94	1302573,01
5363	422888,44	1302560,14
5364	422889,05	1302553,86
5365	422890,93	1302534,25
5366	422887,94	1302522,25
5367	422885,49	1302512,41
5368	422884,95	1302512,34
5369	422881,81	1302511,95

1	2	3
5370	422883,04	1302501,90
5371	422883,08	1302501,51
5372	422889,79	1302501,90
5373	422893,71	1302502,73
5374	422897,03	1302500,49
5375	422903,34	1302477,24
5376	422904,01	1302472,94
5377	422906,49	1302455,14
5378	422915,37	1302476,78
5379	422938,86	1302465,64
5345	422950,84	1302489,71
5380	422909,35	1302486,81
5381	422910,75	1302502,11
5382	422899,40	1302503,15
5383	422900,75	1302492,86
5384	422901,68	1302487,51
5380	422909,35	1302486,81

Условный номер земельного участка ЗУ44.10

(указывается в случае, если предусматривается образование двух и более земельных участков)

Площадь земельного участка 2901 м^2

(указывается проектная площадь образуемого земельного участка, вычисленная с использованием технологических и программных средств, в том числе размещенных на официальном сайте федерального органа исполнительной власти, уполномоченного Правительством Российской Федерации на осуществление государственного кадастрового учета, государственной регистрации прав, ведение Единого государственного реестра недвижимости и предоставление сведений, содержащихся в Едином государственном реестре недвижимости, в информационно-телекоммуникационной сети "Интернет" (далее - официальный сайт), с округлением до 1 квадратного метра. Указанное значение площади земельного участка может быть уточнено при проведении кадастровых работ не более чем на десять процентов)

Обозначение характерных точек границ	Координаты, м (указываются в случае подготовки схемы расположения земельного участка с использованием технологических и программных средств, в том числе размещенных на официальном сайте. Значения координат, полученные с использованием указанных технологических и программных средств, указываются с округлением до 0,01 метра)	
	X	Y
1	2	3
5385	422998,93	1302581,32
1996	423012,86	1302610,89
2006	422999,13	1302615,07
2005	422985,28	1302622,37
2004	422980,40	1302626,40
2003	422982,75	1302633,29
2002	422980,77	1302635,20
2001	422984,42	1302642,58
5386	422969,15	1302647,58
5387	422962,49	1302652,43
5388	422948,49	1302652,53
5389	422926,87	1302622,18
5390	422997,39	1302582,28
5385	422998,93	1302581,32

Условный номер земельного участка ЗУ44.3

(указывается в случае, если предусматривается образование двух и более земельных участков)

Площадь земельного участка 1250 м^2

(указывается проектная площадь образуемого земельного участка, вычисленная с использованием технологических и программных средств, в том числе размещенных на официальном сайте федерального органа исполнительной власти, уполномоченного Правительством Российской Федерации на осуществление государственного кадастрового учета, государственной регистрации прав, ведение Единого государственного реестра недвижимости и предоставление сведений, содержащихся в Едином государственном реестре недвижимости, в информационно-телекоммуникационной сети "Интернет" (далее - официальный сайт), с округлением до 1 квадратного метра. Указанное значение площади земельного участка может быть уточнено при проведении кадастровых работ не более чем на десять процентов)

Обозначение характерных точек границ	Координаты, м (указываются в случае подготовки схемы расположения земельного участка с использованием технологических и программных средств, в том числе размещенных на официальном сайте. Значения координат, полученные с использованием указанных технологических и программных средств, указываются с округлением до 0,01 метра)	
	X	Y
1	2	3

1	2	3
1997	423021,29	1302628,91
5391	423031,83	1302651,12
5392	423031,13	1302651,43
5393	423030,84	1302651,62
5394	423012,17	1302659,52
5395	423007,73	1302659,49
5396	423000,08	1302659,45
5397	422994,73	1302659,64
5398	422987,94	1302667,53
5399	422983,65	1302671,61
5400	422976,68	1302665,42
5401	422968,71	1302658,10
5402	422979,90	1302648,32
5403	422980,23	1302648,45
2000	422985,36	1302644,38
1999	423001,55	1302636,22
1998	423010,64	1302633,81
1997	423021,29	1302628,91

Условный номер земельного участка ЗУ44.11

(указывается в случае, если предусматривается образование двух и более земельных участков)

Площадь земельного участка 1463 м^2

(указывается проектная площадь образуемого земельного участка, вычисленная с использованием технологических и программных средств, в том числе размещенных на официальном сайте федерального органа исполнительной власти, уполномоченного Правительством Российской Федерации на осуществление государственного кадастрового учета, государственной регистрации прав, ведение Единого государственного реестра недвижимости и предоставление сведений, содержащихся в Едином государственном реестре недвижимости, в информационно-телекоммуникационной сети "Интернет" (далее - официальный сайт), с округлением до 1 квадратного метра. Указанное значение площади земельного участка может быть уточнено при проведении кадастровых работ не более чем на десять процентов)

Обозначение характерных точек границ	Координаты, м (указываются в случае подготовки схемы расположения земельного участка с использованием технологических и программных средств, в том числе размещенных на официальном сайте. Значения координат, полученные с использованием указанных технологических и программных средств, указываются с округлением до 0,01 метра)	
	X	Y
1	2	3
5391	423031,83	1302651,12
5404	423047,31	1302684,14
5405	423016,03	1302702,18
5406	423005,92	1302681,85
5407	423002,22	1302673,99
5408	423001,79	1302674,20
5409	422995,01	1302659,95
5397	422994,73	1302659,64
5396	423000,08	1302659,45
5395	423007,73	1302659,49
5394	423012,17	1302659,52
5393	423030,84	1302651,62
5392	423031,13	1302651,43
5391	423031,83	1302651,12

Условный номер земельного участка ЗУ44.12

(указывается в случае, если предусматривается образование двух и более земельных участков)

Площадь земельного участка 733 м^2

(указывается проектная площадь образуемого земельного участка, вычисленная с использованием технологических и программных средств, в том числе размещенных на официальном сайте федерального органа исполнительной власти, уполномоченного Правительством Российской Федерации на осуществление государственного кадастрового учета, государственной регистрации прав, ведение Единого государственного реестра недвижимости и предоставление сведений, содержащихся в Едином государственном реестре недвижимости, в информационно-телекоммуникационной сети "Интернет" (далее - официальный сайт), с округлением до 1 квадратного метра. Указанное значение площади земельного участка может быть уточнено при проведении кадастровых работ не более чем на десять процентов)

Обозначение характерных точек границ	Координаты, м (указываются в случае подготовки схемы расположения земельного участка с использованием технологических и программных средств, в том числе размещенных на официальном сайте. Значения координат, полученные с использованием указанных технологических и программных средств, указываются с округлением до 0,01 метра)	
	X	Y
1	2	3

1	2	3
5410	422977,21	1302692,58
5411	422989,79	1302715,80
5412	422990,32	1302716,71
5413	422972,91	1302725,53
5414	422971,70	1302723,80
5415	422971,45	1302723,90
5416	422965,71	1302712,51
5417	422964,08	1302709,64
5418	422964,30	1302709,52
5419	422961,60	1302703,86
5420	422955,68	1302692,12
5421	422963,09	1302687,97
5422	422971,60	1302683,25
5423	422972,43	1302685,25
5424	422973,80	1302686,19
5425	422976,69	1302692,06
5410	422977,21	1302692,58

Условный номер земельного участка ЗУ44.13

(указывается в случае, если предусматривается образование двух и более земельных участков)

Площадь земельного участка 338 м^2

(указывается проектная площадь образуемого земельного участка, вычисленная с использованием технологических и программных средств, в том числе размещенных на официальном сайте федерального органа исполнительной власти, уполномоченного Правительством Российской Федерации на осуществление государственного кадастрового учета, государственной регистрации прав, ведение Единого государственного реестра недвижимости и предоставление сведений, содержащихся в Едином государственном реестре недвижимости, в информационно-телекоммуникационной сети "Интернет" (далее - официальный сайт), с округлением до 1 квадратного метра. Указанное значение площади земельного участка может быть уточнено при проведении кадастровых работ не более чем на десять процентов)

Обозначение характерных точек границ	Координаты, м (указываются в случае подготовки схемы расположения земельного участка с использованием технологических и программных средств, в том числе размещенных на официальном сайте. Значения координат, полученные с использованием указанных технологических и программных средств, указываются с округлением до 0,01 метра)	
	X	Y
1	2	3
5426	422809,51	1302737,27
5427	422809,62	1302737,54
5428	422814,58	1302749,53
5429	422815,43	1302751,33
5430	422816,35	1302753,59
5431	422817,48	1302756,56
5432	422820,45	1302763,03
5433	422814,56	1302765,87
5434	422810,47	1302767,64
5435	422809,12	1302768,21
5436	422805,83	1302762,42
5437	422807,15	1302761,74
5438	422804,40	1302755,61
5439	422798,82	1302743,20
5440	422799,40	1302741,91
5426	422809,51	1302737,27

Условный номер земельного участка ЗУ44.14

(указывается в случае, если предусматривается образование двух и более земельных участков)

Площадь земельного участка 558 м^2

(указывается проектная площадь образуемого земельного участка, вычисленная с использованием технологических и программных средств, в том числе размещенных на официальном сайте федерального органа исполнительной власти, уполномоченного Правительством Российской Федерации на осуществление государственного кадастрового учета, государственной регистрации прав, ведение Единого государственного реестра недвижимости и предоставление сведений, содержащихся в Едином государственном реестре недвижимости, в информационно-телекоммуникационной сети "Интернет" (далее - официальный сайт), с округлением до 1 квадратного метра. Указанное значение площади земельного участка может быть уточнено при проведении кадастровых работ не более чем на десять процентов)

Обозначение характерных точек границ	Координаты, м (указываются в случае подготовки схемы расположения земельного участка с использованием технологических и программных средств, в том числе размещенных на официальном сайте. Значения координат, полученные с использованием указанных технологических и программных средств, указываются с округлением до 0,01 метра)	
	X	Y
1	2	3
5441	422810,84	1302674,18
5442	422815,00	1302694,18
5443	422815,12	1302696,35
5444	422815,09	1302696,55
5445	422801,41	1302701,09
5446	422790,95	1302704,75
5447	422790,66	1302691,75
5448	422792,75	1302691,24
5449	422789,96	1302678,56
5450	422790,26	1302678,05
5451	422793,93	1302677,24
5452	422796,37	1302676,83
5453	422798,28	1302676,54
5454	422809,06	1302674,02
5455	422810,67	1302673,72
5456	422810,70	1302673,74
5441	422810,84	1302674,18

Условный номер земельного участка ЗУ52.1

(указывается в случае, если предусматривается образование двух и более земельных участков)

Площадь земельного участка 9279 м^2

(указывается проектная площадь образуемого земельного участка, вычисленная с использованием технологических и программных средств, в том числе размещенных на официальном сайте федерального органа исполнительной власти, уполномоченного Правительством Российской Федерации на осуществление государственного кадастрового учета, государственной регистрации прав, ведение Единого государственного реестра недвижимости и предоставление сведений, содержащихся в Едином государственном реестре недвижимости, в информационно-телекоммуникационной сети "Интернет" (далее - официальный сайт), с округлением до 1 квадратного метра. Указанное значение площади земельного участка может быть уточнено при проведении кадастровых работ не более чем на десять процентов)

Обозначение характерных точек границ	Координаты, м (указываются в случае подготовки схемы расположения земельного участка с использованием технологических и программных средств, в том числе размещенных на официальном сайте. Значения координат, полученные с использованием указанных технологических и программных средств, указываются с округлением до 0,01 метра)	
	X	Y
1	2	3
5457	422783,19	1303240,88
5458	422793,27	1303248,89
5459	422791,52	1303251,00
5460	422786,06	1303293,42
5461	422781,81	1303292,65
5462	422777,71	1303291,78
5463	422774,76	1303313,70
5464	422774,57	1303315,30
5465	422774,38	1303316,30
5466	422756,97	1303314,52
5467	422756,36	1303314,43
5468	422751,50	1303347,87
5469	422750,16	1303356,18
5470	422736,45	1303355,27
5471	422734,66	1303369,99
5472	422729,99	1303369,59

1	2	3
5473	422711,94	1303367,85
5474	422714,39	1303346,13
5475	422713,48	1303344,63
5476	422711,67	1303343,45
5477	422709,17	1303343,26
5478	422694,35	1303341,17
5479	422682,94	1303339,55
5480	422683,80	1303333,64
5481	422685,35	1303320,47
5482	422685,59	1303318,43
5483	422687,29	1303318,42
5484	422688,55	1303298,91
5485	422692,83	1303276,18
5486	422696,43	1303246,87
5487	422698,72	1303247,16
5488	422698,96	1303245,37
5489	422699,24	1303244,21
5490	422710,22	1303245,59
5491	422730,71	1303248,41
5492	422731,02	1303246,77
5493	422740,56	1303247,94
5494	422740,92	1303244,99
5495	422757,53	1303246,97
5496	422759,46	1303246,28
5497	422759,67	1303245,13
5498	422760,03	1303243,93
5499	422760,52	1303242,78
5500	422761,14	1303241,69
5501	422761,87	1303240,68
5502	422764,05	1303239,12
5503	422765,16	1303238,53
5504	422766,32	1303238,08
5505	422767,54	1303237,79
5506	422771,71	1303237,80
5507	422777,56	1303238,63
5457	422783,19	1303240,88

Условный номер земельного участка ЗУ6.6

(указывается в случае, если предусматривается образование двух и более земельных участков)

Площадь земельного участка 539 м^2

(указывается проектная площадь образуемого земельного участка, вычисленная с использованием технологических и программных средств, в том числе размещенных на официальном сайте федерального органа исполнительной власти, уполномоченного Правительством Российской Федерации на осуществление государственного кадастрового учета, государственной регистрации прав, ведение Единого государственного реестра недвижимости и предоставление сведений, содержащихся в Едином государственном реестре недвижимости, в информационно-телекоммуникационной сети "Интернет" (далее - официальный сайт), с округлением до 1 квадратного метра. Указанное значение площади земельного участка может быть уточнено при проведении кадастровых работ не более чем на десять процентов)

Обозначение характерных точек границ	Координаты, м (указываются в случае подготовки схемы расположения земельного участка с использованием технологических и программных средств, в том числе размещенных на официальном сайте. Значения координат, полученные с использованием указанных технологических и программных средств, указываются с округлением до 0,01 метра)	
	X	Y
1	2	3
5508	424362,33	1302931,85
2932	424369,61	1302946,43
2931	424357,09	1302952,51
2930	424356,29	1302956,48
2929	424358,61	1302961,74
5509	424356,52	1302962,21

1	2	3
5510	424355,75	1302962,54
5511	424348,89	1302965,66
5512	424344,99	1302958,61
5513	424338,34	1302947,35
5514	424337,10	1302944,98
5515	424353,75	1302936,50
5508	424362,33	1302931,85

Условный номер земельного участка ЗУ39.3

(указывается в случае, если предусматривается образование двух и более земельных участков)

Площадь земельного участка 47070 м^2

(указывается проектная площадь образуемого земельного участка, вычисленная с использованием технологических и программных средств, в том числе размещенных на официальном сайте федерального органа исполнительной власти, уполномоченного Правительством Российской Федерации на осуществление государственного кадастрового учета, государственной регистрации прав, ведение Единого государственного реестра недвижимости и предоставление сведений, содержащихся в Едином государственном реестре недвижимости, в информационно-телекоммуникационной сети "Интернет" (далее - официальный сайт), с округлением до 1 квадратного метра. Указанное значение площади земельного участка может быть уточнено при проведении кадастровых работ не более чем на десять процентов)

Обозначение характерных точек границ	Координаты, м (указываются в случае подготовки схемы расположения земельного участка с использованием технологических и программных средств, в том числе размещенных на официальном сайте. Значения координат, полученные с использованием указанных технологических и программных средств, указываются с округлением до 0,01 метра)	
	X	Y
1	2	3
5516	424015,85	1303781,94
5517	424015,76	1303784,54
5518	424019,76	1303784,41
5519	424021,42	1303792,20
5520	424021,17	1303799,10
5521	424027,97	1303799,25
5522	424032,07	1303798,79
5523	424035,12	1303802,03
5524	424036,62	1303805,72
5525	424035,82	1303826,50
5526	424043,86	1303826,54
5527	424041,20	1303816,46
5528	424045,16	1303815,04
5529	424049,60	1303821,81
5530	424069,85	1303837,86
5531	424100,93	1303864,14
5532	424112,28	1303873,82
5533	424114,19	1303871,44
5534	424122,80	1303878,20
5535	424121,68	1303883,49
5536	424119,53	1303883,03
5537	424115,63	1303919,54
5538	424112,66	1303938,36
5539	424109,89	1303957,08
5540	424103,09	1303956,03
5541	424103,61	1303952,31
5542	423898,51	1303919,06
5543	423857,76	1303912,46
5544	423859,31	1303905,05
5545	423861,52	1303892,64
5546	423867,42	1303864,69
5547	423860,72	1303860,93
5548	423861,14	1303859,12
5549	423861,57	1303857,23
5550	423870,57	1303842,87

1	2	3
5551	423887,55	1303741,34
5552	423895,40	1303709,83
5553	423900,99	1303710,91
5554	423902,11	1303705,12
5555	423896,52	1303704,04
5556	423894,38	1303703,59
5557	423895,93	1303696,18
5558	423897,57	1303687,27
5559	423898,92	1303680,36
5560	423900,07	1303673,35
5561	423903,06	1303671,13
5562	423905,27	1303659,01
5563	423906,01	1303650,41
5564	423907,83	1303639,09
2245	423908,58	1303632,39
2244	423916,38	1303632,03
2243	423917,23	1303625,53
5565	423967,29	1303633,07
5566	423968,10	1303634,77
5567	423983,99	1303675,36
5516	424015,85	1303781,94
5568	424021,66	1303902,19
5569	424025,54	1303902,76
5570	424024,61	1303909,15
5571	424020,73	1303908,58
5568	424021,66	1303902,19
5572	423955,66	1303907,76
5573	423959,63	1303908,29
5574	423958,83	1303914,37
5575	423954,86	1303913,84
5572	423955,66	1303907,76
5576	424028,24	1303832,55
5577	424034,74	1303832,79
5578	424034,60	1303836,53
5579	424028,10	1303836,30
5576	424028,24	1303832,55
5580	423938,06	1303734,53
5581	423941,66	1303735,06
5582	423940,72	1303741,44
5583	423937,11	1303740,91
5580	423938,06	1303734,53
5584	423951,20	1303721,08
5585	423954,80	1303721,66
5586	423953,78	1303727,91
5587	423950,18	1303727,33
5584	423951,20	1303721,08
5588	424030,42	1303919,26

1	2	3
5589	424033,98	1303919,99
5590	424032,76	1303925,99
5591	424029,20	1303925,27
5588	424030,42	1303919,26

Условный номер земельного участка ЗУ51.9

(указывается в случае, если предусматривается образование двух и более земельных участков)

Площадь земельного участка 1557 м^2

(указывается проектная площадь образуемого земельного участка, вычисленная с использованием технологических и программных средств, в том числе размещенных на официальном сайте федерального органа исполнительной власти, уполномоченного Правительством Российской Федерации на осуществление государственного кадастрового учета, государственной регистрации прав, ведение Единого государственного реестра недвижимости и предоставление сведений, содержащихся в Едином государственном реестре недвижимости, в информационно-телекоммуникационной сети "Интернет" (далее - официальный сайт), с округлением до 1 квадратного метра. Указанное значение площади земельного участка может быть уточнено при проведении кадастровых работ не более чем на десять процентов)

Обозначение характерных точек границ	Координаты, м (указываются в случае подготовки схемы расположения земельного участка с использованием технологических и программных средств, в том числе размещенных на официальном сайте. Значения координат, полученные с использованием указанных технологических и программных средств, указываются с округлением до 0,01 метра)	
	X	Y
1	2	3
5592	422871,56	1303725,79
5593	422891,13	1303728,07
5594	422891,21	1303728,08
5595	422891,14	1303729,34
5596	422891,13	1303729,90
5597	422890,92	1303734,33
5598	422890,35	1303740,70
5599	422888,70	1303758,65
5600	422887,27	1303775,93
5601	422885,41	1303800,79
5602	422883,21	1303801,03
5603	422873,93	1303800,02
5604	422863,55	1303799,19
5605	422865,51	1303775,65
5606	422869,52	1303741,36
5607	422871,51	1303727,64
5592	422871,56	1303725,79

Условный номер земельного участка ЗУ51.9.1

(указывается в случае, если предусматривается образование двух и более земельных участков)

Площадь земельного участка 1597 м^2

(указывается проектная площадь образуемого земельного участка, вычисленная с использованием технологических и программных средств, в том числе размещенных на официальном сайте федерального органа исполнительной власти, уполномоченного Правительством Российской Федерации на осуществление государственного кадастрового учета, государственной регистрации прав, ведение Единого государственного реестра недвижимости и предоставление сведений, содержащихся в Едином государственном реестре недвижимости, в информационно-телекоммуникационной сети "Интернет" (далее - официальный сайт), с округлением до 1 квадратного метра. Указанное значение площади земельного участка может быть уточнено при проведении кадастровых работ не более чем на десять процентов)

Обозначение характерных точек границ	Координаты, м (указываются в случае подготовки схемы расположения земельного участка с использованием технологических и программных средств, в том числе размещенных на официальном сайте. Значения координат, полученные с использованием указанных технологических и программных средств, указываются с округлением до 0,01 метра)	
	X	Y
1	2	3
3689	422912,90	1303730,61
3688	422912,84	1303731,31
3687	422911,70	1303744,74
3686	422911,19	1303748,63
3685	422908,48	1303793,14
3684	422907,90	1303802,60
5608	422903,78	1303802,37
5601	422885,41	1303800,79
5600	422887,27	1303775,93
5599	422888,70	1303758,65
5598	422890,35	1303740,70

1	2	3
5597	422890,92	1303734,33
5596	422891,13	1303729,90
5595	422891,14	1303729,34
5594	422891,21	1303728,08
3689	422912,90	1303730,61

Условный номер земельного участка ЗУ19.5

(указывается в случае, если предусматривается образование двух и более земельных участков)

Площадь земельного участка 1066 м^2

(указывается проектная площадь образуемого земельного участка, вычисленная с использованием технологических и программных средств, в том числе размещенных на официальном сайте федерального органа исполнительной власти, уполномоченного Правительством Российской Федерации на осуществление государственного кадастрового учета, государственной регистрации прав, ведение Единого государственного реестра недвижимости и предоставление сведений, содержащихся в Едином государственном реестре недвижимости, в информационно-телекоммуникационной сети "Интернет" (далее - официальный сайт), с округлением до 1 квадратного метра. Указанное значение площади земельного участка может быть уточнено при проведении кадастровых работ не более чем на десять процентов)

Обозначение характерных точек границ	Координаты, м (указываются в случае подготовки схемы расположения земельного участка с использованием технологических и программных средств, в том числе размещенных на официальном сайте. Значения координат, полученные с использованием указанных технологических и программных средств, указываются с округлением до 0,01 метра)	
	X	Y
1	2	3
5609	424607,62	1303710,44
5610	424620,92	1303737,70
5611	424612,17	1303741,57
5612	424602,00	1303746,06
5613	424580,22	1303754,48
5614	424578,36	1303746,96
5615	424582,12	1303745,64
5616	424583,45	1303745,25
5617	424578,81	1303726,43
5618	424584,78	1303724,67
5619	424587,01	1303723,97
5620	424591,30	1303722,29
5621	424590,51	1303717,26
5622	424601,29	1303713,02
5623	424605,55	1303711,26
5609	424607,62	1303710,44

Условный номер земельного участка ЗУ20.21

(указывается в случае, если предусматривается образование двух и более земельных участков)

Площадь земельного участка 175 м^2

(указывается проектная площадь образуемого земельного участка, вычисленная с использованием технологических и программных средств, в том числе размещенных на официальном сайте федерального органа исполнительной власти, уполномоченного Правительством Российской Федерации на осуществление государственного кадастрового учета, государственной регистрации прав, ведение Единого государственного реестра недвижимости и предоставление сведений, содержащихся в Едином государственном реестре недвижимости, в информационно-телекоммуникационной сети "Интернет" (далее - официальный сайт), с округлением до 1 квадратного метра. Указанное значение площади земельного участка может быть уточнено при проведении кадастровых работ не более чем на десять процентов)

Обозначение характерных точек границ	Координаты, м (указываются в случае подготовки схемы расположения земельного участка с использованием технологических и программных средств, в том числе размещенных на официальном сайте. Значения координат, полученные с использованием указанных технологических и программных средств, указываются с округлением до 0,01 метра)	
	X	Y
1	2	3
5838	422938,49	1302159,14
5839	422943,50	1302159,44
5840	422944,46	1302168,43
5841	422937,24	1302168,02
5842	422923,85	1302166,93
5843	422924,74	1302158,17
5838	422938,49	1302159,14

Условный номер земельного участка ЗУ20.8

(указывается в случае, если предусматривается образование двух и более земельных участков)

Площадь земельного участка 291 м^2

(указывается проектная площадь образуемого земельного участка, вычисленная с использованием технологических и программных средств, в том числе размещенных на официальном сайте федерального органа исполнительной власти, уполномоченного Правительством Российской Федерации на осуществление государственного кадастрового учета, государственной регистрации прав, ведение Единого государственного реестра недвижимости и предоставление сведений, содержащихся в Едином государственном реестре недвижимости, в информационно-телекоммуникационной сети "Интернет" (далее - официальный сайт), с округлением до 1 квадратного метра. Указанное значение площади земельного участка может быть уточнено при проведении кадастровых работ не более чем на десять процентов)

Обозначение характерных точек границ	Координаты, м (указываются в случае подготовки схемы расположения земельного участка с использованием технологических и программных средств, в том числе размещенных на официальном сайте. Значения координат, полученные с использованием указанных технологических и программных средств, указываются с округлением до 0,01 метра)	
	X	Y
1	2	3
5624	423411,49	1302189,06
5625	423416,33	1302201,70
5626	423396,33	1302209,16
5627	423391,30	1302196,18
5628	423407,82	1302190,58
5624	423411,49	1302189,06

Условный номер земельного участка ЗУ20.11

(указывается в случае, если предусматривается образование двух и более земельных участков)

Площадь земельного участка 273 м^2

(указывается проектная площадь образуемого земельного участка, вычисленная с использованием технологических и программных средств, в том числе размещенных на официальном сайте федерального органа исполнительной власти, уполномоченного Правительством Российской Федерации на осуществление государственного кадастрового учета, государственной регистрации прав, ведение Единого государственного реестра недвижимости и предоставление сведений, содержащихся в Едином государственном реестре недвижимости, в информационно-телекоммуникационной сети "Интернет" (далее - официальный сайт), с округлением до 1 квадратного метра. Указанное значение площади земельного участка может быть уточнено при проведении кадастровых работ не более чем на десять процентов)

Обозначение характерных точек границ	Координаты, м (указываются в случае подготовки схемы расположения земельного участка с использованием технологических и программных средств, в том числе размещенных на официальном сайте. Значения координат, полученные с использованием указанных технологических и программных средств, указываются с округлением до 0,01 метра)	
	X	Y
1	2	3
5629	423347,51	1302269,30
5630	423360,76	1302270,46
5631	423359,43	1302288,31
5632	423359,64	1302289,50
5633	423345,03	1302288,10
5634	423346,32	1302272,49
5635	423345,56	1302269,60
5629	423347,51	1302269,30

Условный номер земельного участка ЗУ20.10

(указывается в случае, если предусматривается образование двух и более земельных участков)

Площадь земельного участка 11762 м^2

(указывается проектная площадь образуемого земельного участка, вычисленная с использованием технологических и программных средств, в том числе размещенных на официальном сайте федерального органа исполнительной власти, уполномоченного Правительством Российской Федерации на осуществление государственного кадастрового учета, государственной регистрации прав, ведение Единого государственного реестра недвижимости и предоставление сведений, содержащихся в Едином государственном реестре недвижимости, в информационно-телекоммуникационной сети "Интернет" (далее - официальный сайт), с округлением до 1 квадратного метра. Указанное значение площади земельного участка может быть уточнено при проведении кадастровых работ не более чем на десять процентов)

Обозначение характерных точек границ	Координаты, м (указываются в случае подготовки схемы расположения земельного участка с использованием технологических и программных средств, в том числе размещенных на официальном сайте. Значения координат, полученные с использованием указанных технологических и программных средств, указываются с округлением до 0,01 метра)	
	X	Y
1	2	3
5636	423312,54	1302191,69
5637	423311,96	1302206,74
5638	423339,41	1302250,27
5639	423338,57	1302251,75
5640	423337,39	1302253,86
5641	423336,39	1302254,86
5642	423334,11	1302256,98
5643	423324,46	1302264,25
5644	423322,87	1302265,16

1	2	3
5645	423322,80	1302269,86
5646	423318,00	1302270,09
5647	423313,00	1302270,23
5648	423309,09	1302296,26
5649	423201,98	1302281,72
5650	423202,26	1302280,11
5651	423202,46	1302279,01
5652	423205,15	1302263,19
5653	423205,34	1302262,19
5654	423209,62	1302244,86
5655	423212,91	1302229,44
5656	423218,83	1302204,79
5657	423221,75	1302193,37
5658	423222,12	1302180,12
5659	423281,46	1302183,79
5660	423288,45	1302178,30
5661	423292,70	1302171,07
5662	423295,74	1302171,42
5636	423312,54	1302191,69

Условный номер земельного участка ЗУ20.14

(указывается в случае, если предусматривается образование двух и более земельных участков)

Площадь земельного участка 1765 м^2

(указывается проектная площадь образуемого земельного участка, вычисленная с использованием технологических и программных средств, в том числе размещенных на официальном сайте федерального органа исполнительной власти, уполномоченного Правительством Российской Федерации на осуществление государственного кадастрового учета, государственной регистрации прав, ведение Единого государственного реестра недвижимости и предоставление сведений, содержащихся в Едином государственном реестре недвижимости, в информационно-телекоммуникационной сети "Интернет" (далее - официальный сайт), с округлением до 1 квадратного метра. Указанное значение площади земельного участка может быть уточнено при проведении кадастровых работ не более чем на десять процентов)

Обозначение характерных точек границ	Координаты, м (указываются в случае подготовки схемы расположения земельного участка с использованием технологических и программных средств, в том числе размещенных на официальном сайте. Значения координат, полученные с использованием указанных технологических и программных средств, указываются с округлением до 0,01 метра)	
	X	Y
1	2	3
5663	423217,64	1302191,90
5664	423217,27	1302195,40
5665	423202,06	1302251,11
5666	423181,94	1302248,66
5667	423182,02	1302246,36
5668	423184,20	1302228,94
5669	423186,85	1302207,42
5670	423187,99	1302198,81
5671	423189,68	1302183,90
5672	423189,68	1302183,80
5673	423190,29	1302178,90
5674	423216,54	1302182,41
5675	423217,41	1302188,00
5676	423217,41	1302188,10
5677	423217,14	1302191,80
5663	423217,64	1302191,90

Условный номер земельного участка ЗУ20.13

(указывается в случае, если предусматривается образование двух и более земельных участков)

Площадь земельного участка 716 м^2

(указывается проектная площадь образуемого земельного участка, вычисленная с использованием технологических и программных средств, в том числе размещенных на официальном сайте федерального органа исполнительной власти, уполномоченного Правительством Российской Федерации на осуществление государственного кадастрового учета, государственной регистрации прав, ведение Единого государственного реестра недвижимости и предоставление сведений, содержащихся в Едином государственном реестре недвижимости, в информационно-телекоммуникационной сети "Интернет" (далее - официальный сайт), с округлением до 1 квадратного метра. Указанное значение площади земельного участка может быть уточнено при проведении кадастровых работ не более чем на десять процентов)

Обозначение характерных точек границ	Координаты, м (указываются в случае подготовки схемы расположения земельного участка с использованием технологических и программных средств, в том числе размещенных на официальном сайте. Значения координат, полученные с использованием указанных технологических и программных средств, указываются с округлением до 0,01 метра)	
	X	Y
1	2	3
5678	423219,64	1302128,48
5679	423218,36	1302137,64
5680	423222,56	1302138,26
5681	423218,24	1302166,24
5682	423198,54	1302162,83
5683	423204,85	1302124,02
5684	423206,96	1302124,35
5685	423211,52	1302124,99
5686	423211,38	1302127,14
5678	423219,64	1302128,48

Условный номер земельного участка ЗУ20.15

(указывается в случае, если предусматривается образование двух и более земельных участков)

Площадь земельного участка 1505 м^2

(указывается проектная площадь образуемого земельного участка, вычисленная с использованием технологических и программных средств, в том числе размещенных на официальном сайте федерального органа исполнительной власти, уполномоченного Правительством Российской Федерации на осуществление государственного кадастрового учета, государственной регистрации прав, ведение Единого государственного реестра недвижимости и предоставление сведений, содержащихся в Едином государственном реестре недвижимости, в информационно-телекоммуникационной сети "Интернет" (далее - официальный сайт), с округлением до 1 квадратного метра. Указанное значение площади земельного участка может быть уточнено при проведении кадастровых работ не более чем на десять процентов)

Обозначение характерных точек границ	Координаты, м (указываются в случае подготовки схемы расположения земельного участка с использованием технологических и программных средств, в том числе размещенных на официальном сайте. Значения координат, полученные с использованием указанных технологических и программных средств, указываются с округлением до 0,01 метра)	
	X	Y
1	2	3
5687	423257,56	1302325,14
5688	423286,47	1302383,86
1174	423287,76	1302386,05
1173	423268,68	1302397,10
5689	423267,64	1302395,22
5690	423239,08	1302338,10
5691	423238,24	1302336,64
5692	423250,17	1302329,22
5693	423254,32	1302326,57
5694	423256,40	1302325,51
5687	423257,56	1302325,14

Условный номер земельного участка :ЗУ20.16

(указывается в случае, если предусматривается образование двух и более земельных участков)

Площадь земельного участка 2693 м^2

(указывается проектная площадь образуемого земельного участка, вычисленная с использованием технологических и программных средств, в том числе размещенных на официальном сайте федерального органа исполнительной власти, уполномоченного Правительством Российской Федерации на осуществление государственного кадастрового учета, государственной регистрации прав, ведение Единого государственного реестра недвижимости и предоставление сведений, содержащихся в Едином государственном реестре недвижимости, в информационно-телекоммуникационной сети "Интернет" (далее - официальный сайт), с округлением до 1 квадратного метра. Указанное значение площади земельного участка может быть уточнено при проведении кадастровых работ не более чем на десять процентов)

Обозначение характерных точек границ	Координаты, м (указываются в случае подготовки схемы расположения земельного участка с использованием технологических и программных средств, в том числе размещенных на официальном сайте. Значения координат, полученные с использованием указанных технологических и программных средств, указываются с округлением до 0,01 метра)	
	X	Y
1	2	3
5690	423239,08	1302338,10
5689	423267,64	1302395,22

1	2	3
1173	423268,68	1302397,10
1172	423267,14	1302398,00
1171	423230,33	1302417,92
5695	423228,05	1302414,66
5696	423220,03	1302400,17
5697	423210,70	1302383,26
5698	423212,00	1302382,52
5699	423202,82	1302366,73
5700	423199,85	1302361,57
5701	423202,22	1302360,01
5702	423205,52	1302357,74
5703	423212,84	1302370,74
5704	423224,92	1302363,94
5705	423220,38	1302355,87
5706	423218,48	1302352,49
5707	423217,04	1302349,93
5708	423218,53	1302348,94
5709	423219,86	1302351,58
5710	423224,17	1302348,78
5690	423239,08	1302338,10

Условный номер земельного участка ЗУ20.17

(указывается в случае, если предусматривается образование двух и более земельных участков)

Площадь земельного участка 9135 м^2

(указывается проектная площадь образуемого земельного участка, вычисленная с использованием технологических и программных средств, в том числе размещенных на официальном сайте федерального органа исполнительной власти, уполномоченного Правительством Российской Федерации на осуществление государственного кадастрового учета, государственной регистрации прав, ведение Единого государственного реестра недвижимости и предоставление сведений, содержащихся в Едином государственном реестре недвижимости, в информационно-телекоммуникационной сети "Интернет" (далее - официальный сайт), с округлением до 1 квадратного метра. Указанное значение площади земельного участка может быть уточнено при проведении кадастровых работ не более чем на десять процентов)

Обозначение характерных точек границ	Координаты, м (указываются в случае подготовки схемы расположения земельного участка с использованием технологических и программных средств, в том числе размещенных на официальном сайте. Значения координат, полученные с использованием указанных технологических и программных средств, указываются с округлением до 0,01 метра)	
	X	Y
1	2	3
5711	423422,25	1302216,92
5712	423446,05	1302277,99
1046	423451,56	1302291,65
1182	423427,75	1302304,92
1181	423391,85	1302326,27
1180	423376,36	1302334,88
5713	423362,99	1302310,48
5714	423361,65	1302304,89
5715	423359,07	1302294,00
5716	423359,54	1302289,90
5632	423359,64	1302289,50
5631	423359,43	1302288,31
5630	423360,76	1302270,46
5629	423347,51	1302269,30
5635	423345,56	1302269,60
5717	423344,67	1302251,50
5718	423344,74	1302247,00
5719	423342,82	1302244,32
5720	423342,11	1302243,62
5721	423336,31	1302228,76
5722	423337,75	1302208,95
5723	423417,76	1302216,58

1	2	3
5711	423422,25	1302216,92

Условный номер земельного участка ЗУ20.12

(указывается в случае, если предусматривается образование двух и более земельных участков)

Площадь земельного участка 155 м^2

(указывается проектная площадь образуемого земельного участка, вычисленная с использованием технологических и программных средств, в том числе размещенных на официальном сайте федерального органа исполнительной власти, уполномоченного Правительством Российской Федерации на осуществление государственного кадастрового учета, государственной регистрации прав, ведение Единого государственного реестра недвижимости и предоставление сведений, содержащихся в Едином государственном реестре недвижимости, в информационно-телекоммуникационной сети "Интернет" (далее - официальный сайт), с округлением до 1 квадратного метра. Указанное значение площади земельного участка может быть уточнено при проведении кадастровых работ не более чем на десять процентов)

Обозначение характерных точек границ	Координаты, м (указываются в случае подготовки схемы расположения земельного участка с использованием технологических и программных средств, в том числе размещенных на официальном сайте. Значения координат, полученные с использованием указанных технологических и программных средств, указываются с округлением до 0,01 метра)	
	X	Y
1	2	3
5724	423334,42	1302268,97
5725	423333,04	1302283,25
5726	423332,81	1302285,02
5727	423325,70	1302283,74
5728	423325,19	1302282,74
5729	423324,99	1302282,44
5730	423321,54	1302276,37
5731	423322,45	1302271,65
5732	423323,51	1302271,78
5733	423326,34	1302272,07
5734	423326,84	1302268,20
5724	423334,42	1302268,97

Условный номер земельного участка ЗУ20.6

(указывается в случае, если предусматривается образование двух и более земельных участков)

Площадь земельного участка 1026 м^2

(указывается проектная площадь образуемого земельного участка, вычисленная с использованием технологических и программных средств, в том числе размещенных на официальном сайте федерального органа исполнительной власти, уполномоченного Правительством Российской Федерации на осуществление государственного кадастрового учета, государственной регистрации прав, ведение Единого государственного реестра недвижимости и предоставление сведений, содержащихся в Едином государственном реестре недвижимости, в информационно-телекоммуникационной сети "Интернет" (далее - официальный сайт), с округлением до 1 квадратного метра. Указанное значение площади земельного участка может быть уточнено при проведении кадастровых работ не более чем на десять процентов)

Обозначение характерных точек границ	Координаты, м (указываются в случае подготовки схемы расположения земельного участка с использованием технологических и программных средств, в том числе размещенных на официальном сайте. Значения координат, полученные с использованием указанных технологических и программных средств, указываются с округлением до 0,01 метра)	
	X	Y
1	2	3
5735	423391,71	1302135,76
5736	423400,22	1302157,78
5737	423401,09	1302160,39
5738	423398,97	1302160,92
5739	423365,20	1302167,30
5740	423360,58	1302168,12
5741	423363,68	1302133,70
5742	423378,09	1302134,76
5735	423391,71	1302135,76

Условный номер земельного участка ЗУ20.7

(указывается в случае, если предусматривается образование двух и более земельных участков)

Площадь земельного участка 4130 м^2

(указывается проектная площадь образуемого земельного участка, вычисленная с использованием технологических и программных средств, в том числе размещенных на официальном сайте федерального органа исполнительной власти, уполномоченного Правительством Российской Федерации на осуществление государственного кадастрового учета, государственной регистрации прав, ведение Единого государственного реестра недвижимости и предоставление сведений, содержащихся в Едином государственном реестре недвижимости, в информационно-телекоммуникационной сети "Интернет" (далее - официальный сайт), с округлением до 1 квадратного метра. Указанное значение площади земельного участка может быть уточнено при проведении кадастровых работ не более чем на десять процентов)

Обозначение характерных точек границ	Координаты, м (указываются в случае подготовки схемы расположения земельного участка с использованием технологических и программных средств, в том числе размещенных на официальном сайте. Значения координат, полученные с использованием указанных технологических и программных средств, указываются с округлением до 0,01 метра)	
	X	Y
1	2	3

1	2	3
5737	423401,09	1302160,39
5743	423402,37	1302164,21
5744	423403,92	1302167,84
5745	423406,07	1302173,84
5624	423411,49	1302189,06
5628	423407,82	1302190,58
5627	423391,30	1302196,18
5746	423358,67	1302207,00
5747	423330,83	1302206,54
5748	423322,29	1302198,29
5749	423321,80	1302167,07
5750	423317,19	1302166,36
5751	423315,12	1302162,88
5752	423316,08	1302157,81
5753	423321,09	1302158,24
5754	423323,61	1302158,45
5755	423324,72	1302146,14
5756	423324,99	1302141,62
5757	423342,04	1302144,46
5758	423352,73	1302146,24
5759	423354,73	1302132,85
5760	423361,44	1302133,53
5741	423363,68	1302133,70
5740	423360,58	1302168,12
5739	423365,20	1302167,30
5738	423398,97	1302160,92
5737	423401,09	1302160,39

Условный номер земельного участка ЗУ20.5

(указывается в случае, если предусматривается образование двух и более земельных участков)

Площадь земельного участка 1856 м^2

(указывается проектная площадь образуемого земельного участка, вычисленная с использованием технологических и программных средств, в том числе размещенных на официальном сайте федерального органа исполнительной власти, уполномоченного Правительством Российской Федерации на осуществление государственного кадастрового учета, государственной регистрации прав, ведение Единого государственного реестра недвижимости и предоставление сведений, содержащихся в Едином государственном реестре недвижимости, в информационно-телекоммуникационной сети "Интернет" (далее - официальный сайт), с округлением до 1 квадратного метра. Указанное значение площади земельного участка может быть уточнено при проведении кадастровых работ не более чем на десять процентов)

Обозначение характерных точек границ	Координаты, м (указываются в случае подготовки схемы расположения земельного участка с использованием технологических и программных средств, в том числе размещенных на официальном сайте. Значения координат, полученные с использованием указанных технологических и программных средств, указываются с округлением до 0,01 метра)	
	X	Y
1	2	3
5761	423358,57	1302108,94
5762	423364,52	1302110,44
5763	423364,27	1302111,96
5760	423361,44	1302133,53
5759	423354,73	1302132,85
5758	423352,73	1302146,24
5756	423324,99	1302141,62
5755	423324,72	1302146,14
5764	423308,93	1302145,03
5765	423312,28	1302121,31
5766	423312,74	1302120,60
5767	423314,14	1302115,48
5768	423315,39	1302107,76
5769	423316,33	1302102,40
5770	423322,69	1302103,51

1	2	3
5771	423322,87	1302103,42
5772	423340,86	1302106,20
5761	423358,57	1302108,94

Условный номер земельного участка ЗУ20.4

(указывается в случае, если предусматривается образование двух и более земельных участков)

Площадь земельного участка 361 м^2

(указывается проектная площадь образуемого земельного участка, вычисленная с использованием технологических и программных средств, в том числе размещенных на официальном сайте федерального органа исполнительной власти, уполномоченного Правительством Российской Федерации на осуществление государственного кадастрового учета, государственной регистрации прав, ведение Единого государственного реестра недвижимости и предоставление сведений, содержащихся в Едином государственном реестре недвижимости, в информационно-телекоммуникационной сети "Интернет" (далее - официальный сайт), с округлением до 1 квадратного метра. Указанное значение площади земельного участка может быть уточнено при проведении кадастровых работ не более чем на десять процентов)

Обозначение характерных точек границ	Координаты, м (указываются в случае подготовки схемы расположения земельного участка с использованием технологических и программных средств, в том числе размещенных на официальном сайте. Значения координат, полученные с использованием указанных технологических и программных средств, указываются с округлением до 0,01 метра)	
	X	Y
1	2	3
5773	423380,40	1302114,41
5742	423378,09	1302134,76
5741	423363,68	1302133,70
5760	423361,44	1302133,53
5763	423364,27	1302111,96
5762	423364,52	1302110,44
5773	423380,40	1302114,41

Условный номер земельного участка ЗУ20.19

(указывается в случае, если предусматривается образование двух и более земельных участков)

Площадь земельного участка 785 м^2

(указывается проектная площадь образуемого земельного участка, вычисленная с использованием технологических и программных средств, в том числе размещенных на официальном сайте федерального органа исполнительной власти, уполномоченного Правительством Российской Федерации на осуществление государственного кадастрового учета, государственной регистрации прав, ведение Единого государственного реестра недвижимости и предоставление сведений, содержащихся в Едином государственном реестре недвижимости, в информационно-телекоммуникационной сети "Интернет" (далее - официальный сайт), с округлением до 1 квадратного метра. Указанное значение площади земельного участка может быть уточнено при проведении кадастровых работ не более чем на десять процентов)

Обозначение характерных точек границ	Координаты, м (указываются в случае подготовки схемы расположения земельного участка с использованием технологических и программных средств, в том числе размещенных на официальном сайте. Значения координат, полученные с использованием указанных технологических и программных средств, указываются с округлением до 0,01 метра)	
	X	Y
1	2	3
5774	423140,41	1302291,97
5775	423145,17	1302302,17
5776	423138,35	1302305,67
5777	423137,84	1302304,65
5778	423118,62	1302314,82
5779	423119,92	1302317,45
5780	423114,09	1302326,88
5781	423107,59	1302330,16
5782	423105,46	1302326,07
5783	423105,66	1302325,99
5784	423104,23	1302322,92
5785	423101,00	1302317,38
5786	423096,83	1302310,98
5787	423098,17	1302309,47
5788	423109,49	1302302,18
5789	423119,78	1302297,76
5790	423133,12	1302292,03
5774	423140,41	1302291,97

Условный номер земельного участка ЗУ20.20

(указывается в случае, если предусматривается образование двух и более земельных участков)

Площадь земельного участка 686 м^2

(указывается проектная площадь образуемого земельного участка, вычисленная с использованием технологических и программных средств, в том числе размещенных на официальном сайте федерального органа исполнительной власти, уполномоченного Правительством Российской Федерации на осуществление государственного кадастрового учета, государственной регистрации прав, ведение Единого государственного реестра недвижимости и предоставление сведений, содержащихся в Едином государственном реестре недвижимости, в информационно-телекоммуникационной сети "Интернет" (далее - официальный сайт), с округлением до 1 квадратного метра. Указанное значение площади земельного участка может быть уточнено при проведении кадастровых работ не более чем на десять процентов)

Обозначение характерных точек границ	Координаты, м (указываются в случае подготовки схемы расположения земельного участка с использованием технологических и программных средств, в том числе размещенных на официальном сайте. Значения координат, полученные с использованием указанных технологических и программных средств, указываются с округлением до 0,01 метра)	
	X	Y
1	2	3
5775	423145,17	1302302,17
5791	423151,84	1302317,31
5792	423145,69	1302320,67
5793	423123,91	1302332,22
5794	423112,30	1302337,92
5795	423108,88	1302332,63
5781	423107,59	1302330,16
5780	423114,09	1302326,88
5779	423119,92	1302317,45
5778	423118,62	1302314,82
5777	423137,84	1302304,65
5776	423138,35	1302305,67
5775	423145,17	1302302,17

Условный номер земельного участка ЗУ20.17

(указывается в случае, если предусматривается образование двух и более земельных участков)

Площадь земельного участка 671 м^2

(указывается проектная площадь образуемого земельного участка, вычисленная с использованием технологических и программных средств, в том числе размещенных на официальном сайте федерального органа исполнительной власти, уполномоченного Правительством Российской Федерации на осуществление государственного кадастрового учета, государственной регистрации прав, ведение Единого государственного реестра недвижимости и предоставление сведений, содержащихся в Едином государственном реестре недвижимости, в информационно-телекоммуникационной сети "Интернет" (далее - официальный сайт), с округлением до 1 квадратного метра. Указанное значение площади земельного участка может быть уточнено при проведении кадастровых работ не более чем на десять процентов)

Обозначение характерных точек границ	Координаты, м (указываются в случае подготовки схемы расположения земельного участка с использованием технологических и программных средств, в том числе размещенных на официальном сайте. Значения координат, полученные с использованием указанных технологических и программных средств, указываются с округлением до 0,01 метра)	
	X	Y
1	2	3
5796	423056,41	1302475,53
5797	423071,34	1302504,48
5798	423071,38	1302504,56
1163	423072,67	1302507,14
1162	423056,56	1302514,84
5799	423055,96	1302513,53
5800	423049,53	1302501,41
5801	423048,12	1302498,99
5802	423045,45	1302493,86
5803	423041,22	1302495,00
5804	423037,28	1302486,18
5796	423056,41	1302475,53

Условный номер земельного участка ЗУ20.18

(указывается в случае, если предусматривается образование двух и более земельных участков)

Площадь земельного участка 1200 м^2

(указывается проектная площадь образуемого земельного участка, вычисленная с использованием технологических и программных средств, в том числе размещенных на официальном сайте федерального органа исполнительной власти, уполномоченного Правительством Российской Федерации на осуществление государственного кадастрового учета, государственной регистрации прав, ведение Единого государственного реестра недвижимости и предоставление сведений, содержащихся в Едином государственном реестре недвижимости, в информационно-телекоммуникационной сети "Интернет" (далее - официальный сайт), с округлением до 1 квадратного метра. Указанное значение площади земельного участка может быть уточнено при проведении кадастровых работ не более чем на десять процентов)

Обозначение характерных точек границ	Координаты, м (указываются в случае подготовки схемы расположения земельного участка с использованием технологических и программных средств, в том числе размещенных на официальном сайте. Значения координат, полученные с использованием указанных технологических и программных средств, указываются с округлением до 0,01 метра)	
	X	Y
1	2	3
5802	423045,45	1302493,86
5801	423048,12	1302498,99
5800	423049,53	1302501,41
5799	423055,96	1302513,53
1162	423056,56	1302514,84
5805	423034,71	1302525,26
5806	423034,47	1302524,80
5807	423032,69	1302521,31
5808	423030,88	1302517,74
5809	423023,80	1302521,15
5810	423022,48	1302518,88
1990	423017,91	1302509,54
1989	423017,26	1302507,74
1988	423011,55	1302496,89
1995	423007,82	1302489,88
5811	423013,72	1302487,52
5812	423021,13	1302487,04
5813	423022,98	1302484,64
5814	423026,16	1302482,33
5815	423030,33	1302480,06
5816	423032,51	1302479,52
5817	423036,68	1302485,76
5804	423037,28	1302486,18
5803	423041,22	1302495,00
5802	423045,45	1302493,86

Условный номер земельного участка ЗУ20.31

(указывается в случае, если предусматривается образование двух и более земельных участков)

Площадь земельного участка 818 м^2

(указывается проектная площадь образуемого земельного участка, вычисленная с использованием технологических и программных средств, в том числе размещенных на официальном сайте федерального органа исполнительной власти, уполномоченного Правительством Российской Федерации на осуществление государственного кадастрового учета, государственной регистрации прав, ведение Единого государственного реестра недвижимости и предоставление сведений, содержащихся в Едином государственном реестре недвижимости, в информационно-телекоммуникационной сети "Интернет" (далее - официальный сайт), с округлением до 1 квадратного метра. Указанное значение площади земельного участка может быть уточнено при проведении кадастровых работ не более чем на десять процентов)

Обозначение характерных точек границ	Координаты, м (указываются в случае подготовки схемы расположения земельного участка с использованием технологических и программных средств, в том числе размещенных на официальном сайте. Значения координат, полученные с использованием указанных технологических и программных средств, указываются с округлением до 0,01 метра)	
	X	Y
1	2	3
5818	423013,77	1302398,44
5819	423017,34	1302406,08
5820	423021,04	1302412,24
5821	423021,97	1302414,23
5822	423026,04	1302420,90
5823	423026,33	1302421,87
5824	423023,21	1302423,54
5825	423017,33	1302426,67

1	2	3
5826	423009,77	1302430,78
5827	423007,35	1302432,12
5828	423006,41	1302430,46
5829	423005,29	1302430,88
5830	423002,82	1302425,41
5831	422996,07	1302412,40
5832	422994,01	1302408,68
5833	422990,43	1302401,33
5834	422989,44	1302400,18
5835	423008,02	1302388,64
5836	423009,48	1302391,40
5837	423013,11	1302398,79
5818	423013,77	1302398,44

Условный номер земельного участка ЗУ20.25

(указывается в случае, если предусматривается образование двух и более земельных участков)

Площадь земельного участка 1151 м^2

(указывается проектная площадь образуемого земельного участка, вычисленная с использованием технологических и программных средств, в том числе размещенных на официальном сайте федерального органа исполнительной власти, уполномоченного Правительством Российской Федерации на осуществление государственного кадастрового учета, государственной регистрации прав, ведение Единого государственного реестра недвижимости и предоставление сведений, содержащихся в Едином государственном реестре недвижимости, в информационно-телекоммуникационной сети "Интернет" (далее - официальный сайт), с округлением до 1 квадратного метра. Указанное значение площади земельного участка может быть уточнено при проведении кадастровых работ не более чем на десять процентов)

Обозначение характерных точек границ	Координаты, м (указываются в случае подготовки схемы расположения земельного участка с использованием технологических и программных средств, в том числе размещенных на официальном сайте. Значения координат, полученные с использованием указанных технологических и программных средств, указываются с округлением до 0,01 метра)	
	X	Y
1	2	3
5844	422965,13	1302093,28
5845	422973,64	1302094,42
5846	423015,18	1302100,13
5847	423014,99	1302101,23
5848	423012,80	1302116,85
5849	423010,70	1302129,68
5850	423004,71	1302128,68
5851	422991,33	1302126,89
5852	422989,72	1302114,56
5853	422979,62	1302113,18
5854	422971,08	1302112,01
5855	422962,75	1302110,40
5844	422965,13	1302093,28

Условный номер земельного участка ЗУ20.29

(указывается в случае, если предусматривается образование двух и более земельных участков)

Площадь земельного участка 1773 м^2

(указывается проектная площадь образуемого земельного участка, вычисленная с использованием технологических и программных средств, в том числе размещенных на официальном сайте федерального органа исполнительной власти, уполномоченного Правительством Российской Федерации на осуществление государственного кадастрового учета, государственной регистрации прав, ведение Единого государственного реестра недвижимости и предоставление сведений, содержащихся в Едином государственном реестре недвижимости, в информационно-телекоммуникационной сети "Интернет" (далее - официальный сайт), с округлением до 1 квадратного метра. Указанное значение площади земельного участка может быть уточнено при проведении кадастровых работ не более чем на десять процентов)

Обозначение характерных точек границ	Координаты, м (указываются в случае подготовки схемы расположения земельного участка с использованием технологических и программных средств, в том числе размещенных на официальном сайте. Значения координат, полученные с использованием указанных технологических и программных средств, указываются с округлением до 0,01 метра)	
	X	Y
1	2	3
5852	422989,72	1302114,56
5851	422991,33	1302126,89
5850	423004,71	1302128,68
5856	423002,15	1302138,92
5857	423001,00	1302144,93
5858	422980,68	1302142,18

1	2	3
5859	422980,04	1302146,62
5860	422946,02	1302142,02
5861	422952,95	1302095,77
5862	422953,40	1302091,82
5863	422961,33	1302092,81
5844	422965,13	1302093,28
5855	422962,75	1302110,40
5854	422971,08	1302112,01
5853	422979,62	1302113,18
5852	422989,72	1302114,56

Условный номер земельного участка ЗУ20.26

(указывается в случае, если предусматривается образование двух и более земельных участков)

Площадь земельного участка 29 м^2

(указывается проектная площадь образуемого земельного участка, вычисленная с использованием технологических и программных средств, в том числе размещенных на официальном сайте федерального органа исполнительной власти, уполномоченного Правительством Российской Федерации на осуществление государственного кадастрового учета, государственной регистрации прав, ведение Единого государственного реестра недвижимости и предоставление сведений, содержащихся в Едином государственном реестре недвижимости, в информационно-телекоммуникационной сети "Интернет" (далее - официальный сайт), с округлением до 1 квадратного метра. Указанное значение площади земельного участка может быть уточнено при проведении кадастровых работ не более чем на десять процентов)

Обозначение характерных точек границ	Координаты, м (указываются в случае подготовки схемы расположения земельного участка с использованием технологических и программных средств, в том числе размещенных на официальном сайте. Значения координат, полученные с использованием указанных технологических и программных средств, указываются с округлением до 0,01 метра)	
	X	Y
1	2	3
5864	423028,03	1302143,66
5865	423027,20	1302148,07
5866	423020,62	1302146,59
5867	423021,61	1302142,35
5864	423028,03	1302143,66

Условный номер земельного участка ЗУ20.30

(указывается в случае, если предусматривается образование двух и более земельных участков)

Площадь земельного участка 7 м^2

(указывается проектная площадь образуемого земельного участка, вычисленная с использованием технологических и программных средств, в том числе размещенных на официальном сайте федерального органа исполнительной власти, уполномоченного Правительством Российской Федерации на осуществление государственного кадастрового учета, государственной регистрации прав, ведение Единого государственного реестра недвижимости и предоставление сведений, содержащихся в Едином государственном реестре недвижимости, в информационно-телекоммуникационной сети "Интернет" (далее - официальный сайт), с округлением до 1 квадратного метра. Указанное значение площади земельного участка может быть уточнено при проведении кадастровых работ не более чем на десять процентов)

Обозначение характерных точек границ	Координаты, м (указываются в случае подготовки схемы расположения земельного участка с использованием технологических и программных средств, в том числе размещенных на официальном сайте. Значения координат, полученные с использованием указанных технологических и программных средств, указываются с округлением до 0,01 метра)	
	X	Y
1	2	3
5868	422996,80	1302075,99
5869	422999,35	1302076,39
5870	422998,86	1302078,98
5871	422996,31	1302078,48
5868	422996,80	1302075,99

Условный номер земельного участка ЗУ20.32

(указывается в случае, если предусматривается образование двух и более земельных участков)

Площадь земельного участка 75 м^2

(указывается проектная площадь образуемого земельного участка, вычисленная с использованием технологических и программных средств, в том числе размещенных на официальном сайте федерального органа исполнительной власти, уполномоченного Правительством Российской Федерации на осуществление государственного кадастрового учета, государственной регистрации прав, ведение Единого государственного реестра недвижимости и предоставление сведений, содержащихся в Едином государственном реестре недвижимости, в информационно-телекоммуникационной сети "Интернет" (далее - официальный сайт), с округлением до 1 квадратного метра. Указанное значение площади земельного участка может быть уточнено при проведении кадастровых работ не более чем на десять процентов)

Обозначение характерных точек границ	Координаты, м (указываются в случае подготовки схемы расположения земельного участка с использованием технологических и программных средств, в том числе размещенных на официальном сайте. Значения координат, полученные с использованием указанных технологических и программных средств, указываются с округлением до 0,01 метра)	
	X	Y
1	2	3
5872	422798,01	1302104,04
5873	422797,10	1302108,86

1	2	3
5874	422795,03	1302108,59
5875	422783,31	1302106,57
5876	422783,31	1302106,37
5877	422784,01	1302101,01
5872	422798,01	1302104,04

Условный номер земельного участка ЗУ111.1

(указывается в случае, если предусматривается образование двух и более земельных участков)

Площадь земельного участка 1089 м^2

(указывается проектная площадь образуемого земельного участка, вычисленная с использованием технологических и программных средств, в том числе размещенных на официальном сайте федерального органа исполнительной власти, уполномоченного Правительством Российской Федерации на осуществление государственного кадастрового учета, государственной регистрации прав, ведение Единого государственного реестра недвижимости и предоставление сведений, содержащихся в Едином государственном реестре недвижимости, в информационно-телекоммуникационной сети "Интернет" (далее - официальный сайт), с округлением до 1 квадратного метра. Указанное значение площади земельного участка может быть уточнено при проведении кадастровых работ не более чем на десять процентов)

Обозначение характерных точек границ	Координаты, м (указываются в случае подготовки схемы расположения земельного участка с использованием технологических и программных средств, в том числе размещенных на официальном сайте. Значения координат, полученные с использованием указанных технологических и программных средств, указываются с округлением до 0,01 метра)	
	X	Y
1	2	3
5878	422270,96	1305077,58
5879	422271,37	1305102,58
5880	422227,92	1305102,88
5881	422227,75	1305077,69
5882	422237,96	1305077,61
5878	422270,96	1305077,58

Условный номер земельного участка ЗУ111.2

(указывается в случае, если предусматривается образование двух и более земельных участков)

Площадь земельного участка 1082 м^2

(указывается проектная площадь образуемого земельного участка, вычисленная с использованием технологических и программных средств, в том числе размещенных на официальном сайте федерального органа исполнительной власти, уполномоченного Правительством Российской Федерации на осуществление государственного кадастрового учета, государственной регистрации прав, ведение Единого государственного реестра недвижимости и предоставление сведений, содержащихся в Едином государственном реестре недвижимости, в информационно-телекоммуникационной сети "Интернет" (далее - официальный сайт), с округлением до 1 квадратного метра. Указанное значение площади земельного участка может быть уточнено при проведении кадастровых работ не более чем на десять процентов)

Обозначение характерных точек границ	Координаты, м (указываются в случае подготовки схемы расположения земельного участка с использованием технологических и программных средств, в том числе размещенных на официальном сайте. Значения координат, полученные с использованием указанных технологических и программных средств, указываются с округлением до 0,01 метра)	
	X	Y
1	2	3
5879	422271,37	1305102,58
5883	422271,78	1305127,57
5884	422228,08	1305127,55
5880	422227,92	1305102,88
5879	422271,37	1305102,58

Условный номер земельного участка ЗУ111.3

(указывается в случае, если предусматривается образование двух и более земельных участков)

Площадь земельного участка 1300 м^2

(указывается проектная площадь образуемого земельного участка, вычисленная с использованием технологических и программных средств, в том числе размещенных на официальном сайте федерального органа исполнительной власти, уполномоченного Правительством Российской Федерации на осуществление государственного кадастрового учета, государственной регистрации прав, ведение Единого государственного реестра недвижимости и предоставление сведений, содержащихся в Едином государственном реестре недвижимости, в информационно-телекоммуникационной сети "Интернет" (далее - официальный сайт), с округлением до 1 квадратного метра. Указанное значение площади земельного участка может быть уточнено при проведении кадастровых работ не более чем на десять процентов)

Обозначение характерных точек границ	Координаты, м (указываются в случае подготовки схемы расположения земельного участка с использованием технологических и программных средств, в том числе размещенных на официальном сайте. Значения координат, полученные с использованием указанных технологических и программных средств, указываются с округлением до 0,01 метра)	
	X	Y
1	2	3
5883	422271,78	1305127,57
5885	422271,99	1305153,44
5886	422228,30	1305161,16
5884	422228,08	1305127,55
5883	422271,78	1305127,57

Условный номер земельного участка ЗУ112.3

(указывается в случае, если предусматривается образование двух и более земельных участков)

Площадь земельного участка 1292 м^2

(указывается проектная площадь образуемого земельного участка, вычисленная с использованием технологических и программных средств, в том числе размещенных на официальном сайте федерального органа исполнительной власти, уполномоченного Правительством Российской Федерации на осуществление государственного кадастрового учета, государственной регистрации прав, ведение Единого государственного реестра недвижимости и предоставление сведений, содержащихся в Едином государственном реестре недвижимости, в информационно-телекоммуникационной сети "Интернет" (далее - официальный сайт), с округлением до 1 квадратного метра. Указанное значение площади земельного участка может быть уточнено при проведении кадастровых работ не более чем на десять процентов)

Обозначение характерных точек границ	Координаты, м (указываются в случае подготовки схемы расположения земельного участка с использованием технологических и программных средств, в том числе размещенных на официальном сайте. Значения координат, полученные с использованием указанных технологических и программных средств, указываются с округлением до 0,01 метра)	
	X	Y
1	2	3
5887	422213,11	1305083,92
5888	422213,36	1305111,08
5889	422205,66	1305111,06
5890	422165,66	1305111,10
5891	422165,16	1305084,11
5892	422205,17	1305084,07
5887	422213,11	1305083,92

Условный номер земельного участка ЗУ112.4

(указывается в случае, если предусматривается образование двух и более земельных участков)

Площадь земельного участка 691 м^2

(указывается проектная площадь образуемого земельного участка, вычисленная с использованием технологических и программных средств, в том числе размещенных на официальном сайте федерального органа исполнительной власти, уполномоченного Правительством Российской Федерации на осуществление государственного кадастрового учета, государственной регистрации прав, ведение Единого государственного реестра недвижимости и предоставление сведений, содержащихся в Едином государственном реестре недвижимости, в информационно-телекоммуникационной сети "Интернет" (далее - официальный сайт), с округлением до 1 квадратного метра. Указанное значение площади земельного участка может быть уточнено при проведении кадастровых работ не более чем на десять процентов)

Обозначение характерных точек границ	Координаты, м (указываются в случае подготовки схемы расположения земельного участка с использованием технологических и программных средств, в том числе размещенных на официальном сайте. Значения координат, полученные с использованием указанных технологических и программных средств, указываются с округлением до 0,01 метра)	
	X	Y
1	2	3
5893	422213,32	1305137,93
5894	422213,01	1305153,54
5895	422206,20	1305153,56
5896	422201,14	1305153,56
5897	422190,14	1305153,56
5898	422190,14	1305152,08
5899	422186,19	1305152,07
5900	422175,19	1305152,07
5901	422166,42	1305152,08
5902	422166,16	1305138,10
5903	422206,15	1305138,05
5893	422213,32	1305137,93

Условный номер земельного участка ЗУ112.5

(указывается в случае, если предусматривается образование двух и более земельных участков)

Площадь земельного участка 702 м^2

(указывается проектная площадь образуемого земельного участка, вычисленная с использованием технологических и программных средств, в том числе размещенных на официальном сайте федерального органа исполнительной власти, уполномоченного Правительством Российской Федерации на осуществление государственного кадастрового учета, государственной регистрации прав, ведение Единого государственного реестра недвижимости и предоставление сведений, содержащихся в Едином государственном реестре недвижимости, в информационно-телекоммуникационной сети "Интернет" (далее - официальный сайт), с округлением до 1 квадратного метра. Указанное значение площади земельного участка может быть уточнено при проведении кадастровых работ не более чем на десять процентов)

Обозначение характерных точек границ	Координаты, м (указываются в случае подготовки схемы расположения земельного участка с использованием технологических и программных средств, в том числе размещенных на официальном сайте. Значения координат, полученные с использованием указанных технологических и программных средств, указываются с округлением до 0,01 метра)	
	X	Y
1	2	3
5900	422175,19	1305152,07
5899	422186,19	1305152,07
5898	422190,14	1305152,08
5897	422190,14	1305153,56

1	2	3
5896	422201,14	1305153,56
5895	422206,20	1305153,56
5894	422213,01	1305153,54
5904	422212,80	1305163,89
5905	422206,24	1305165,05
5906	422166,78	1305172,02
5901	422166,42	1305152,08
5900	422175,19	1305152,07

Условный номер земельного участка ЗУ112.1

(указывается в случае, если предусматривается образование двух и более земельных участков)

Площадь земельного участка 1062 м^2

(указывается проектная площадь образуемого земельного участка, вычисленная с использованием технологических и программных средств, в том числе размещенных на официальном сайте федерального органа исполнительной власти, уполномоченного Правительством Российской Федерации на осуществление государственного кадастрового учета, государственной регистрации прав, ведение Единого государственного реестра недвижимости и предоставление сведений, содержащихся в Едином государственном реестре недвижимости, в информационно-телекоммуникационной сети "Интернет" (далее - официальный сайт), с округлением до 1 квадратного метра. Указанное значение площади земельного участка может быть уточнено при проведении кадастровых работ не более чем на десять процентов)

Обозначение характерных точек границ	Координаты, м (указываются в случае подготовки схемы расположения земельного участка с использованием технологических и программных средств, в том числе размещенных на официальном сайте. Значения координат, полученные с использованием указанных технологических и программных средств, указываются с округлением до 0,01 метра)	
	X	Y
1	2	3
5907	422211,34	1304964,89
5908	422212,21	1305003,08
5909	422203,63	1305003,08
3418	422183,60	1305003,11
3417	422183,37	1304976,10
3416	422183,63	1304966,22
5910	422206,98	1304965,12
5907	422211,34	1304964,89

Условный номер земельного участка ЗУ110.3

(указывается в случае, если предусматривается образование двух и более земельных участков)

Площадь земельного участка 1255 м^2

(указывается проектная площадь образуемого земельного участка, вычисленная с использованием технологических и программных средств, в том числе размещенных на официальном сайте федерального органа исполнительной власти, уполномоченного Правительством Российской Федерации на осуществление государственного кадастрового учета, государственной регистрации прав, ведение Единого государственного реестра недвижимости и предоставление сведений, содержащихся в Едином государственном реестре недвижимости, в информационно-телекоммуникационной сети "Интернет" (далее - официальный сайт), с округлением до 1 квадратного метра. Указанное значение площади земельного участка может быть уточнено при проведении кадастровых работ не более чем на десять процентов)

Обозначение характерных точек границ	Координаты, м (указываются в случае подготовки схемы расположения земельного участка с использованием технологических и программных средств, в том числе размещенных на официальном сайте. Значения координат, полученные с использованием указанных технологических и программных средств, указываются с округлением до 0,01 метра)	
	X	Y
1	2	3
3435	422352,16	1305142,79
3434	422356,29	1305143,61
3433	422357,53	1305143,77
5911	422352,37	1305176,55
5912	422344,22	1305176,51
5913	422325,08	1305176,45
5914	422320,37	1305176,44
5915	422320,51	1305169,17
3440	422319,33	1305138,90
3439	422324,48	1305139,15
3438	422324,66	1305139,15
3437	422334,13	1305140,24
3436	422334,27	1305139,29
3435	422352,16	1305142,79

Условный номер земельного участка ЗУ75.3

(указывается в случае, если предусматривается образование двух и более земельных участков)

Площадь земельного участка 1225 м^2

(указывается проектная площадь образуемого земельного участка, вычисленная с использованием технологических и программных средств, в том числе размещенных на официальном сайте федерального органа исполнительной власти, уполномоченного Правительством Российской Федерации на осуществление государственного кадастрового учета, государственной регистрации прав, ведение Единого государственного реестра недвижимости и предоставление сведений, содержащихся в Едином государственном реестре недвижимости, в информационно-телекоммуникационной сети "Интернет" (далее - официальный сайт), с округлением до 1 квадратного метра. Указанное значение площади земельного участка может быть уточнено при проведении кадастровых работ не более чем на десять процентов)

Обозначение характерных точек границ	Координаты, м (указываются в случае подготовки схемы расположения земельного участка с использованием технологических и программных средств, в том числе размещенных на официальном сайте. Значения координат, полученные с использованием указанных технологических и программных средств, указываются с округлением до 0,01 метра)	
	X	Y
1	2	3
5916	422375,27	1305028,04
5917	422376,78	1305028,40
5918	422368,88	1305062,55
5919	422338,16	1305053,46
5920	422334,56	1305049,43
5921	422334,95	1305048,22
5922	422335,84	1305044,34
5923	422341,10	1305020,44
5916	422375,27	1305028,04

Условный номер земельного участка ЗУ72.1

(указывается в случае, если предусматривается образование двух и более земельных участков)

Площадь земельного участка 1229 м^2

(указывается проектная площадь образуемого земельного участка, вычисленная с использованием технологических и программных средств, в том числе размещенных на официальном сайте федерального органа исполнительной власти, уполномоченного Правительством Российской Федерации на осуществление государственного кадастрового учета, государственной регистрации прав, ведение Единого государственного реестра недвижимости и предоставление сведений, содержащихся в Едином государственном реестре недвижимости, в информационно-телекоммуникационной сети "Интернет" (далее - официальный сайт), с округлением до 1 квадратного метра. Указанное значение площади земельного участка может быть уточнено при проведении кадастровых работ не более чем на десять процентов)

Обозначение характерных точек границ	Координаты, м (указываются в случае подготовки схемы расположения земельного участка с использованием технологических и программных средств, в том числе размещенных на официальном сайте. Значения координат, полученные с использованием указанных технологических и программных средств, указываются с округлением до 0,01 метра)	
	X	Y
1	2	3
5924	422326,21	1304302,56
5925	422326,75	1304304,27
5926	422325,27	1304307,34
5927	422328,18	1304308,73
5928	422334,18	1304327,55
5929	422328,07	1304329,34
5930	422324,78	1304329,10
5931	422320,78	1304330,26
5932	422320,06	1304331,76
5933	422310,84	1304334,47
5934	422309,36	1304333,75
5935	422305,84	1304334,93
5936	422303,28	1304336,72
5937	422296,65	1304338,56
5938	422289,39	1304338,46
5939	422291,11	1304304,13
5924	422326,21	1304302,56

Условный номер земельного участка ЗУ84.9

(указывается в случае, если предусматривается образование двух и более земельных участков)

Площадь земельного участка 13703 м^2

(указывается проектная площадь образуемого земельного участка, вычисленная с использованием технологических и программных средств, в том числе размещенных на официальном сайте федерального органа исполнительной власти, уполномоченного Правительством Российской Федерации на осуществление государственного кадастрового учета, государственной регистрации прав, ведение Единого государственного реестра недвижимости и предоставление сведений, содержащихся в Едином государственном реестре недвижимости, в информационно-телекоммуникационной сети "Интернет" (далее - официальный сайт), с округлением до 1 квадратного метра. Указанное значение площади земельного участка может быть уточнено при проведении кадастровых работ не более чем на десять процентов)

Обозначение характерных точек границ	Координаты, м (указываются в случае подготовки схемы расположения земельного участка с использованием технологических и программных средств, в том числе размещенных на официальном сайте. Значения координат, полученные с использованием указанных технологических и программных средств, указываются с округлением до 0,01 метра)	
	X	Y
1	2	3
5940	421780,43	1304954,35
3022	421742,50	1305049,60
3032	421701,87	1305032,69
3031	421674,58	1305100,28
3030	421652,52	1305090,90
3029	421641,03	1305119,17
3028	421591,94	1305099,18
1332	421598,22	1305084,93
1331	421598,32	1305084,90
1330	421602,29	1305083,46
1329	421602,05	1305080,07
1328	421600,83	1305075,57
5941	421622,58	1305034,23
5942	421634,12	1305012,30
5943	421651,05	1304980,08
5944	421653,25	1304975,91
5945	421660,67	1304987,19
5946	421664,08	1304992,38
5947	421666,94	1304998,20
5948	421667,95	1304999,40
5949	421671,42	1305000,57
5950	421674,39	1305001,53
5951	421676,16	1304995,74
5952	421677,94	1304996,34
5953	421682,04	1304996,25
5954	421684,00	1304994,03
5955	421684,73	1304994,90
5956	421685,48	1304994,21
5957	421684,65	1304993,22
5958	421685,24	1304992,59
5959	421700,49	1304978,01
5960	421736,79	1304955,84
5961	421740,23	1304950,20
3551	421744,52	1304950,98
3550	421748,53	1304951,72
5962	421753,40	1304952,62
5963	421754,67	1304958,49
5964	421767,71	1304957,06
5965	421778,79	1304954,47
5940	421780,43	1304954,35

Условный номер земельного участка ЗУ78.7

(указывается в случае, если предусматривается образование двух и более земельных участков)

Площадь земельного участка 511 м^2

(указывается проектная площадь образуемого земельного участка, вычисленная с использованием технологических и программных средств, в том числе размещенных на официальном сайте федерального органа исполнительной власти, уполномоченного Правительством Российской Федерации на осуществление государственного кадастрового учета, государственной регистрации прав, ведение Единого государственного реестра недвижимости и предоставление сведений, содержащихся в Едином государственном реестре недвижимости, в информационно-телекоммуникационной сети "Интернет" (далее - официальный сайт), с округлением до 1 квадратного метра. Указанное значение площади земельного участка может быть уточнено при проведении кадастровых работ не более чем на десять процентов)

Обозначение характерных точек границ	Координаты, м (указываются в случае подготовки схемы расположения земельного участка с использованием технологических и программных средств, в том числе размещенных на официальном сайте. Значения координат, полученные с использованием указанных технологических и программных средств, указываются с округлением до 0,01 метра)	
	X	Y
1	2	3
877	422092,29	1304883,70
876	422091,43	1304895,73
5966	422056,83	1304898,65
5967	422060,96	1304886,03
5968	422062,40	1304881,62
5969	422063,31	1304878,75
877	422092,29	1304883,70

Условный номер земельного участка ЗУ78.8

(указывается в случае, если предусматривается образование двух и более земельных участков)

Площадь земельного участка 1150 м^2

(указывается проектная площадь образуемого земельного участка, вычисленная с использованием технологических и программных средств, в том числе размещенных на официальном сайте федерального органа исполнительной власти, уполномоченного Правительством Российской Федерации на осуществление государственного кадастрового учета, государственной регистрации прав, ведение Единого государственного реестра недвижимости и предоставление сведений, содержащихся в Едином государственном реестре недвижимости, в информационно-телекоммуникационной сети "Интернет" (далее - официальный сайт), с округлением до 1 квадратного метра. Указанное значение площади земельного участка может быть уточнено при проведении кадастровых работ не более чем на десять процентов)

Обозначение характерных точек границ	Координаты, м (указываются в случае подготовки схемы расположения земельного участка с использованием технологических и программных средств, в том числе размещенных на официальном сайте. Значения координат, полученные с использованием указанных технологических и программных средств, указываются с округлением до 0,01 метра)	
	X	Y
1	2	3
5969	422063,31	1304878,75
5968	422062,40	1304881,62
5967	422060,96	1304886,03
5966	422056,83	1304898,65
5970	422054,63	1304905,39
5971	422054,40	1304906,07
5972	422044,52	1304903,17
5973	422021,47	1304896,01
5974	422016,15	1304894,36
5975	422016,61	1304892,96
5976	422024,38	1304869,19
5977	422025,05	1304867,12
5969	422063,31	1304878,75

Условный номер земельного участка ЗУ78.6

(указывается в случае, если предусматривается образование двух и более земельных участков)

Площадь земельного участка 1386 м^2

(указывается проектная площадь образуемого земельного участка, вычисленная с использованием технологических и программных средств, в том числе размещенных на официальном сайте федерального органа исполнительной власти, уполномоченного Правительством Российской Федерации на осуществление государственного кадастрового учета, государственной регистрации прав, ведение Единого государственного реестра недвижимости и предоставление сведений, содержащихся в Едином государственном реестре недвижимости, в информационно-телекоммуникационной сети "Интернет" (далее - официальный сайт), с округлением до 1 квадратного метра. Указанное значение площади земельного участка может быть уточнено при проведении кадастровых работ не более чем на десять процентов)

Обозначение характерных точек границ	Координаты, м (указываются в случае подготовки схемы расположения земельного участка с использованием технологических и программных средств, в том числе размещенных на официальном сайте. Значения координат, полученные с использованием указанных технологических и программных средств, указываются с округлением до 0,01 метра)	
	X	Y
1	2	3
5978	422139,28	1304868,78
3452	422138,84	1304877,53
865	422118,55	1304874,57

1	2	3
882	422108,23	1304873,70
881	422114,69	1304860,32
880	422107,64	1304857,43
5979	422108,05	1304856,60
5980	422109,19	1304854,27
5981	422115,28	1304835,36
5982	422173,15	1304873,95
5983	422169,76	1304883,38
5978	422139,28	1304868,78

Условный номер земельного участка ЗУ120

(указывается в случае, если предусматривается образование двух и более земельных участков)

Площадь земельного участка 8952 м^2

(указывается проектная площадь образуемого земельного участка, вычисленная с использованием технологических и программных средств, в том числе размещенных на официальном сайте федерального органа исполнительной власти, уполномоченного Правительством Российской Федерации на осуществление государственного кадастрового учета, государственной регистрации прав, ведение Единого государственного реестра недвижимости и предоставление сведений, содержащихся в Едином государственном реестре недвижимости, в информационно-телекоммуникационной сети "Интернет" (далее - официальный сайт), с округлением до 1 квадратного метра. Указанное значение площади земельного участка может быть уточнено при проведении кадастровых работ не более чем на десять процентов)

Обозначение характерных точек границ	Координаты, м (указываются в случае подготовки схемы расположения земельного участка с использованием технологических и программных средств, в том числе размещенных на официальном сайте. Значения координат, полученные с использованием указанных технологических и программных средств, указываются с округлением до 0,01 метра)	
	X	Y
1	2	3
ЗУ120(1)		
6178	421356,19	1302362,03
6179	421359,23	1302366,34
6180	421354,90	1302369,40
6181	421351,86	1302365,09
6178	421356,19	1302362,03
ЗУ120(2)		
6184	421322,52	1302269,84
6185	421323,90	1302271,31
6186	421342,20	1302296,02
6187	421384,38	1302356,69
6188	421385,24	1302361,18
6189	421393,03	1302373,48
6190	421378,77	1302384,04
6191	421341,96	1302338,93
6192	421328,84	1302350,00
6193	421275,07	1302284,17
6194	421269,65	1302288,63
6195	421250,59	1302264,30
6196	421243,90	1302252,39
6197	421240,41	1302254,36
12254	421235,50	1302257,40
12255	421229,93	1302260,40
12256	421225,49	1302261,83
12257	421215,92	1302265,02
12258	421225,22	1302250,88
12259	421232,61	1302257,16
12260	421245,88	1302241,53
12261	421238,48	1302235,25
12262	421269,26	1302203,74
12263	421283,51	1302189,15
12264	421287,38	1302201,98
12265	421289,01	1302217,60

1	2	3
12266	421292,03	1302225,77
12267	421297,36	1302223,01
12268	421298,18	1302228,98
12269	421299,56	1302233,71
12270	421299,78	1302235,26
12271	421300,17	1302236,53
12272	421304,37	1302243,68
12273	421319,33	1302266,13
12274	421320,11	1302266,94
6184	421322,52	1302269,84

Условный номер земельного участка ЗУ104

(указывается в случае, если предусматривается образование двух и более земельных участков)

Площадь земельного участка 24735 м^2

(указывается проектная площадь образуемого земельного участка, вычисленная с использованием технологических и программных средств, в том числе размещенных на официальном сайте федерального органа исполнительной власти, уполномоченного Правительством Российской Федерации на осуществление государственного кадастрового учета, государственной регистрации прав, ведение Единого государственного реестра недвижимости и предоставление сведений, содержащихся в Едином государственном реестре недвижимости, в информационно-телекоммуникационной сети "Интернет" (далее - официальный сайт), с округлением до 1 квадратного метра. Указанное значение площади земельного участка может быть уточнено при проведении кадастровых работ не более чем на десять процентов)

Обозначение характерных точек границ	Координаты, м (указываются в случае подготовки схемы расположения земельного участка с использованием технологических и программных средств, в том числе размещенных на официальном сайте. Значения координат, полученные с использованием указанных технологических и программных средств, указываются с округлением до 0,01 метра)	
	X	Y
1	2	3
ЗУ104(1)		
5984	420923,87	1302759,31
5985	420922,72	1302801,65
5986	420902,41	1302780,61
5987	420884,89	1302786,08
5988	420882,78	1302783,16
5984	420923,87	1302759,31
ЗУ104(2)		
5989	421417,59	1302946,81
5990	421453,64	1302950,16
5991	421444,81	1302958,39
5992	421439,04	1302960,17
5993	421438,77	1302959,98
5994	421434,88	1302965,04
5995	421432,63	1302970,80
5996	421431,70	1302976,57
5997	421423,88	1303026,73
5998	421423,16	1303031,33
5999	421423,32	1303074,62
6000	421423,18	1303076,63
6001	421423,33	1303076,93
6002	421423,20	1303100,33
6003	421423,40	1303151,65
6004	421423,55	1303157,70
6005	421411,91	1303158,57
6006	421411,79	1303157,63
6007	421408,64	1303157,97
6008	421408,91	1303160,93
6009	421406,43	1303161,09
6010	421406,42	1303161,09
6011	421402,48	1303146,24
6012	421400,13	1303117,97

1	2	3
6013	421399,20	1303101,22
6014	421372,81	1303103,68
6015	421354,78	1303105,15
6016	421257,96	1303114,08
6017	421254,17	1303114,85
6018	421231,25	1303116,46
6019	421220,28	1303117,59
6020	421216,29	1303117,82
6021	421199,60	1303119,44
6022	421193,00	1303120,09
6023	421163,22	1303122,80
6024	421150,43	1303124,19
6025	421150,33	1303124,89
6026	421140,14	1303126,06
6027	421139,75	1303123,16
6028	421138,98	1303117,77
6029	421138,87	1303117,00
6030	421136,71	1303103,00
6031	421136,90	1303098,01
6032	421124,40	1303097,06
6033	421117,17	1303097,10
6034	421080,45	1303097,33
6035	421076,69	1303099,76
6036	421067,36	1303100,38
6037	421067,48	1303106,40
6038	421046,57	1303107,98
6039	421045,77	1303096,07
6040	421029,42	1303097,39
6041	421030,30	1303108,99
6042	420946,09	1303116,06
6043	420916,07	1303118,25
6044	420914,45	1303100,86
6045	420922,43	1303098,50
6046	420912,33	1303083,87
6047	420909,69	1303064,19
6048	420900,69	1303064,15
6049	420898,10	1303051,27
6050	420893,65	1303045,57
6051	420889,75	1303040,51
6052	420933,90	1303009,42
6053	420929,96	1303004,04
6054	420943,39	1302993,55
6055	420955,81	1303010,76
6056	420965,86	1303003,19
6057	420971,33	1302999,05
6058	420976,52	1302995,13
6059	420978,39	1302993,70
6060	421032,81	1302952,81
6061	421040,07	1302947,36
6062	421043,45	1302944,84
6063	421068,62	1302926,16
6064	421065,79	1302922,38
6065	421060,14	1302914,42

1	2	3
6066	421058,32	1302912,03
6067	421040,85	1302893,96
6068	421039,98	1302893,06
6069	421016,27	1302882,38
6070	421021,07	1302871,05
6071	420984,16	1302852,95
2405	420936,84	1302824,75
2424	420905,38	1302805,33
2396	420895,17	1302799,61
2395	420884,11	1302788,42
6072	420901,82	1302782,89
6073	420921,21	1302803,07
6074	420958,36	1302827,27
6075	420959,58	1302825,40
6076	420992,17	1302846,40
6077	421051,47	1302873,01
6078	421052,56	1302873,50
6079	421088,69	1302878,61
6080	421088,41	1302933,91
6081	421026,41	1302980,53
6082	421026,27	1302980,75
6083	420925,92	1303056,16
6084	420920,58	1303072,12
6085	420920,33	1303080,08
6086	420929,17	1303088,59
6087	421028,25	1303086,05
6088	421030,87	1303085,91
6089	421036,72	1303087,15
6090	421042,67	1303087,94
6091	421048,56	1303089,24
6092	421060,56	1303088,76
6093	421108,64	1303088,21
6094	421133,75	1303087,92
6095	421150,54	1303087,73
6096	421186,37	1303087,46
6097	421206,63	1303071,02
6098	421216,85	1303073,69
6099	421225,65	1303076,20
6100	421237,05	1303079,47
6101	421247,53	1303083,08
6102	421253,71	1303085,21
6103	421281,95	1303094,93
6104	421297,89	1303100,74
6105	421302,97	1303102,35
6106	421329,17	1303099,96
6107	421350,20	1303098,64
6108	421360,78	1303097,94
6109	421374,59	1303097,39
6110	421380,75	1303096,58
6111	421383,50	1303096,68
6112	421389,37	1303096,30
6113	421395,42	1303096,16
6114	421400,32	1303086,62

1	2	3
6115	421402,57	1303081,79
6116	421405,34	1303053,03
6117	421404,65	1303053,07
6118	421404,64	1303053,07
6119	421407,11	1303032,09
6120	421409,17	1303014,65
6121	421414,78	1302974,31
5989	421417,59	1302946,81

Условный номер земельного участка ЗУ298

(указывается в случае, если предусматривается образование двух и более земельных участков)

Площадь земельного участка 99 м^2

(указывается проектная площадь образуемого земельного участка, вычисленная с использованием технологических и программных средств, в том числе размещенных на официальном сайте федерального органа исполнительной власти, уполномоченного Правительством Российской Федерации на осуществление государственного кадастрового учета, государственной регистрации прав, ведение Единого государственного реестра недвижимости и предоставление сведений, содержащихся в Едином государственном реестре недвижимости, в информационно-телекоммуникационной сети "Интернет" (далее - официальный сайт), с округлением до 1 квадратного метра. Указанное значение площади земельного участка может быть уточнено при проведении кадастровых работ не более чем на десять процентов)

Обозначение характерных точек границ	Координаты, м (указываются в случае подготовки схемы расположения земельного участка с использованием технологических и программных средств, в том числе размещенных на официальном сайте. Значения координат, полученные с использованием указанных технологических и программных средств, указываются с округлением до 0,01 метра)	
	X	Y
1	2	3
6122	422724,15	1302352,90
6123	422724,94	1302363,50
6124	422715,90	1302362,48
6125	422714,53	1302362,33
6126	422715,85	1302351,76
6122	422724,15	1302352,90

Условный номер земельного участка ЗУ297

(указывается в случае, если предусматривается образование двух и более земельных участков)

Площадь земельного участка 3987 м^2

(указывается проектная площадь образуемого земельного участка, вычисленная с использованием технологических и программных средств, в том числе размещенных на официальном сайте федерального органа исполнительной власти, уполномоченного Правительством Российской Федерации на осуществление государственного кадастрового учета, государственной регистрации прав, ведение Единого государственного реестра недвижимости и предоставление сведений, содержащихся в Едином государственном реестре недвижимости, в информационно-телекоммуникационной сети "Интернет" (далее - официальный сайт), с округлением до 1 квадратного метра. Указанное значение площади земельного участка может быть уточнено при проведении кадастровых работ не более чем на десять процентов)

Обозначение характерных точек границ	Координаты, м (указываются в случае подготовки схемы расположения земельного участка с использованием технологических и программных средств, в том числе размещенных на официальном сайте. Значения координат, полученные с использованием указанных технологических и программных средств, указываются с округлением до 0,01 метра)	
	X	Y
1	2	3
6127	422753,38	1302361,88
6128	422740,04	1302476,59
6129	422735,95	1302476,10
6130	422700,85	1302471,50
6125	422714,53	1302362,33
6124	422715,90	1302362,48
6123	422724,94	1302363,50
6131	422728,37	1302383,80
6132	422739,54	1302385,20
6133	422745,27	1302372,00
6134	422750,05	1302361,48
6127	422753,38	1302361,88

Условный номер земельного участка ЗУ153

(указывается в случае, если предусматривается образование двух и более земельных участков)

Площадь земельного участка 7266 м^2

(указывается проектная площадь образуемого земельного участка, вычисленная с использованием технологических и программных средств, в том числе размещенных на официальном сайте федерального органа исполнительной власти, уполномоченного Правительством Российской Федерации на осуществление государственного кадастрового учета, государственной регистрации прав, ведение Единого государственного реестра недвижимости и предоставление сведений, содержащихся в Едином государственном реестре недвижимости, в информационно-телекоммуникационной сети "Интернет" (далее - официальный сайт), с округлением до 1 квадратного метра. Указанное значение площади земельного участка может быть уточнено при проведении кадастровых работ не более чем на десять процентов)

Обозначение характерных точек границ	Координаты, м (указываются в случае подготовки схемы расположения земельного участка с использованием технологических и программных средств, в том числе размещенных на официальном сайте. Значения координат, полученные с использованием указанных технологических и программных средств, указываются с округлением до 0,01 метра)	
	X	Y
1	2	3
ЗУ153(1)		
6176	422155,86	1303707,44
6182	422144,42	1303791,80
6183	422124,25	1303789,57
10606	422120,71	1303812,91
10607	422121,43	1303815,96
10608	422122,88	1303818,63
10609	422149,21	1303837,13
10610	422140,93	1303874,45
10611	422139,38	1303877,25
10612	422136,65	1303879,36
10613	422132,57	1303899,58
10614	422127,56	1303897,81
10615	422136,49	1303857,14
11391	422101,44	1303849,10
11392	422080,12	1303942,92
11393	422069,22	1303940,87
11394	422072,11	1303937,29
11395	422073,46	1303933,11
11396	422080,22	1303901,84
11397	422081,81	1303894,49
11398	422088,91	1303865,80
11399	422089,77	1303861,68
11400	422092,32	1303849,37
11401	422098,62	1303821,72
11402	422115,83	1303752,49
11403	422111,92	1303749,52
11404	422113,33	1303739,01
11405	422120,87	1303739,91
11406	422123,52	1303727,73
11407	422121,27	1303725,80
11408	422124,46	1303702,89
6176	422155,86	1303707,44
11409	422109,14	1303825,14
11410	422130,88	1303829,59
11411	422127,68	1303844,61
11412	422105,75	1303840,27
11409	422109,14	1303825,14
ЗУ153(2)		
11413	422225,52	1303717,96
11414	422221,95	1303751,06
11415	422217,59	1303792,16

1	2	3
11416	422197,24	1303790,70
11417	422196,55	1303790,66
11418	422192,27	1303790,27
11419	422182,00	1303789,60
11420	422183,14	1303781,91
11421	422197,86	1303784,01
11422	422199,09	1303773,90
11423	422201,43	1303774,33
11424	422205,91	1303746,65
11425	422207,37	1303736,98
11426	422210,84	1303714,55
11413	422225,52	1303717,96

Условный номер земельного участка ЗУ88

(указывается в случае, если предусматривается образование двух и более земельных участков)

Площадь земельного участка 4614 м^2

(указывается проектная площадь образуемого земельного участка, вычисленная с использованием технологических и программных средств, в том числе размещенных на официальном сайте федерального органа исполнительной власти, уполномоченного Правительством Российской Федерации на осуществление государственного кадастрового учета, государственной регистрации прав, ведение Единого государственного реестра недвижимости и предоставление сведений, содержащихся в Едином государственном реестре недвижимости, в информационно-телекоммуникационной сети "Интернет" (далее - официальный сайт), с округлением до 1 квадратного метра. Указанное значение площади земельного участка может быть уточнено при проведении кадастровых работ не более чем на десять процентов)

Обозначение характерных точек границ	Координаты, м (указываются в случае подготовки схемы расположения земельного участка с использованием технологических и программных средств, в том числе размещенных на официальном сайте. Значения координат, полученные с использованием указанных технологических и программных средств, указываются с округлением до 0,01 метра)	
	X	Y
1	2	3
6135	422225,46	1304189,25
6136	422233,00	1304237,54
6137	422232,48	1304237,42
6138	422231,72	1304232,61
6139	422206,64	1304229,81
6140	422203,79	1304228,72
6141	422200,63	1304228,83
6142	422197,29	1304229,08
6143	422188,14	1304229,71
6144	422174,92	1304230,53
6145	422164,38	1304231,80
6146	422156,68	1304235,81
6147	422146,53	1304244,83
6148	422142,37	1304248,56
6149	422139,38	1304251,25
6150	422137,27	1304253,16
6151	422116,28	1304272,01
6152	422111,34	1304276,45
6153	422085,51	1304300,04
6154	422062,47	1304322,16
6155	422062,57	1304326,19
6156	422046,07	1304310,82
6157	422043,75	1304307,02
6158	422046,18	1304309,66
6159	422064,11	1304293,46
6160	422066,75	1304291,04
6161	422068,89	1304289,14
6162	422072,55	1304285,89
6163	422092,73	1304267,68
6164	422095,96	1304264,64

1	2	3
6165	422098,54	1304262,32
6166	422124,86	1304239,22
3569	422152,53	1304217,26
6167	422164,88	1304214,94
6168	422170,81	1304213,97
6169	422182,21	1304212,10
6170	422184,85	1304211,67
6171	422197,12	1304209,42
6172	422194,92	1304193,61
6173	422198,89	1304193,10
6174	422210,56	1304191,58
6175	422219,61	1304190,33
6135	422225,46	1304189,25

Условный номер земельного участка ЗУ145

(указывается в случае, если предусматривается образование двух и более земельных участков)

Площадь земельного участка 3069 м^2

(указывается проектная площадь образуемого земельного участка, вычисленная с использованием технологических и программных средств, в том числе размещенных на официальном сайте федерального органа исполнительной власти, уполномоченного Правительством Российской Федерации на осуществление государственного кадастрового учета, государственной регистрации прав, ведение Единого государственного реестра недвижимости и предоставление сведений, содержащихся в Едином государственном реестре недвижимости, в информационно-телекоммуникационной сети "Интернет" (далее - официальный сайт), с округлением до 1 квадратного метра. Указанное значение площади земельного участка может быть уточнено при проведении кадастровых работ не более чем на десять процентов)

Обозначение характерных точек границ	Координаты, м (указываются в случае подготовки схемы расположения земельного участка с использованием технологических и программных средств, в том числе размещенных на официальном сайте. Значения координат, полученные с использованием указанных технологических и программных средств, указываются с округлением до 0,01 метра)	
	X	Y
1	2	3
ЗУ145(1)		
9412	423105,98	1303702,34
3702	423113,56	1303703,03
3701	423113,17	1303706,25
3700	423106,75	1303749,91
3699	423104,18	1303749,59
3698	423102,66	1303761,84
11427	423063,02	1303756,86
11428	423064,94	1303746,43
11429	423081,42	1303748,87
11430	423081,03	1303751,16
11431	423098,96	1303753,69
11432	423099,89	1303745,52
11433	423100,82	1303739,41
11434	423102,25	1303723,89
11435	423102,91	1303723,90
11436	423103,62	1303714,38
11437	423104,77	1303714,39
11438	423104,83	1303710,46
11439	423105,26	1303710,49
9412	423105,98	1303702,34
ЗУ145(2)		
7865	423132,77	1303492,68
7864	423146,92	1303495,72
11520	423141,87	1303531,11
11534	423139,42	1303552,03
11535	423136,85	1303562,14
11536	423126,84	1303620,25
11537	423124,56	1303629,80

1	2	3
11521	423121,44	1303650,52
11522	423124,18	1303651,11
11523	423123,93	1303651,06
11524	423121,25	1303668,78
11525	423120,74	1303672,25
11526	423120,20	1303675,58
11527	423120,04	1303677,32
11528	423117,17	1303676,95
11529	423116,52	1303682,07
9467	423115,63	1303689,00
9466	423104,93	1303687,53
11530	423106,12	1303680,43
11531	423111,21	1303653,52
11532	423111,45	1303652,01
11533	423111,94	1303648,69
11538	423113,35	1303638,69
11539	423113,49	1303637,77
11540	423113,66	1303636,62
11541	423114,20	1303632,66
11542	423114,55	1303629,68
11543	423113,51	1303629,54
1915	423112,40	1303629,45
1914	423119,95	1303589,16
1913	423121,63	1303580,81
1912	423124,22	1303560,63
11557	423123,56	1303560,53
11558	423127,91	1303554,15
11544	423128,24	1303551,54
11545	423131,49	1303519,01
11546	423131,65	1303518,62
7865	423132,77	1303492,68

Условный номер земельного участка ЗУ151

(указывается в случае, если предусматривается образование двух и более земельных участков)

Площадь земельного участка 1869 м^2

(указывается проектная площадь образуемого земельного участка, вычисленная с использованием технологических и программных средств, в том числе размещенных на официальном сайте федерального органа исполнительной власти, уполномоченного Правительством Российской Федерации на осуществление государственного кадастрового учета, государственной регистрации прав, ведение Единого государственного реестра недвижимости и предоставление сведений, содержащихся в Едином государственном реестре недвижимости, в информационно-телекоммуникационной сети "Интернет" (далее - официальный сайт), с округлением до 1 квадратного метра. Указанное значение площади земельного участка может быть уточнено при проведении кадастровых работ не более чем на десять процентов)

Обозначение характерных точек границ	Координаты, м (указываются в случае подготовки схемы расположения земельного участка с использованием технологических и программных средств, в том числе размещенных на официальном сайте. Значения координат, полученные с использованием указанных технологических и программных средств, указываются с округлением до 0,01 метра)	
	X	Y
1	2	3
ЗУ151(1)		
11863	422334,25	1303983,56
11864	422323,18	1304011,00
11865	422270,98	1304066,69
1512	422235,59	1304029,54
1511	422238,62	1304027,00
1619	422240,46	1304029,02
11866	422258,95	1304049,35
11867	422332,94	1303982,12
11863	422334,25	1303983,56
ЗУ151(2)		

1	2	3
11609	422346,75	1303970,27
11608	422347,30	1303990,87
11868	422340,73	1303988,14
11869	422326,79	1304011,65
11870	422337,17	1303986,65
11871	422342,19	1303974,57
11609	422346,75	1303970,27

Условный номер земельного участка ЗУ188

(указывается в случае, если предусматривается образование двух и более земельных участков)

Площадь земельного участка 15282 м^2

(указывается проектная площадь образуемого земельного участка, вычисленная с использованием технологических и программных средств, в том числе размещенных на официальном сайте федерального органа исполнительной власти, уполномоченного Правительством Российской Федерации на осуществление государственного кадастрового учета, государственной регистрации прав, ведение Единого государственного реестра недвижимости и предоставление сведений, содержащихся в Едином государственном реестре недвижимости, в информационно-телекоммуникационной сети "Интернет" (далее - официальный сайт), с округлением до 1 квадратного метра. Указанное значение площади земельного участка может быть уточнено при проведении кадастровых работ не более чем на десять процентов)

Обозначение характерных точек границ	Координаты, м (указываются в случае подготовки схемы расположения земельного участка с использованием технологических и программных средств, в том числе размещенных на официальном сайте. Значения координат, полученные с использованием указанных технологических и программных средств, указываются с округлением до 0,01 метра)	
	X	Y
1	2	3
11872	422165,08	1305705,91
11873	422164,89	1305731,23
11874	421887,54	1305734,57
11875	421570,00	1305736,62
10633	421566,29	1305711,27
11876	421600,57	1305711,19
3221	421625,56	1305711,06
3220	421648,71	1305710,84
3219	421671,61	1305710,62
3218	421696,20	1305710,39
3217	421721,20	1305710,15
3216	421746,21	1305709,91
3215	421771,22	1305709,67
3214	421796,22	1305709,43
3213	421821,23	1305709,19
3212	421846,44	1305708,95
3211	421871,68	1305708,71
3130	421896,67	1305708,47
3118	421937,00	1305708,08
3117	421975,48	1305707,71
3096	422000,47	1305707,47
3087	422032,53	1305707,16
3086	422064,44	1305706,86
3063	422089,43	1305706,62
3062	422122,79	1305706,30
3065	422152,47	1305706,02
11872	422165,08	1305705,91

Условный номер земельного участка ЗУ189

(указывается в случае, если предусматривается образование двух и более земельных участков)

Площадь земельного участка 6860 м^2

(указывается проектная площадь образуемого земельного участка, вычисленная с использованием технологических и программных средств, в том числе размещенных на официальном сайте федерального органа исполнительной власти, уполномоченного Правительством Российской Федерации на осуществление государственного кадастрового учета, государственной регистрации прав, ведение Единого государственного реестра недвижимости и предоставление сведений, содержащихся в Едином государственном реестре недвижимости, в информационно-телекоммуникационной сети "Интернет" (далее - официальный сайт), с округлением до 1 квадратного метра. Указанное значение площади земельного участка может быть уточнено при проведении кадастровых работ не более чем на десять процентов)

Обозначение характерных точек границ	Координаты, м (указываются в случае подготовки схемы расположения земельного участка с использованием технологических и программных средств, в том числе размещенных на официальном сайте. Значения координат, полученные с использованием указанных технологических и программных средств, указываются с округлением до 0,01 метра)	
	X	Y
1	2	3
3124	421895,10	1305544,65
3125	421895,36	1305571,65
3126	421895,62	1305598,65
3127	421895,88	1305625,65
3128	421896,14	1305652,65
3129	421896,40	1305679,65
3130	421896,67	1305708,47
3211	421871,68	1305708,71
3190	421871,29	1305667,48
3189	421870,89	1305625,91
3181	421870,65	1305600,92
3166	421870,36	1305570,48
3165	421870,07	1305539,82
3154	421869,83	1305514,83
3132	421869,44	1305473,78
3131	421869,06	1305433,80
3120	421894,05	1305434,38
3119	421894,33	1305463,65
3122	421894,59	1305490,65
3123	421894,84	1305517,65
3124	421895,10	1305544,65

Условный номер земельного участка ЗУ190

(указывается в случае, если предусматривается образование двух и более земельных участков)

Площадь земельного участка 7082 м^2

(указывается проектная площадь образуемого земельного участка, вычисленная с использованием технологических и программных средств, в том числе размещенных на официальном сайте федерального органа исполнительной власти, уполномоченного Правительством Российской Федерации на осуществление государственного кадастрового учета, государственной регистрации прав, ведение Единого государственного реестра недвижимости и предоставление сведений, содержащихся в Едином государственном реестре недвижимости, в информационно-телекоммуникационной сети "Интернет" (далее - официальный сайт), с округлением до 1 квадратного метра. Указанное значение площади земельного участка может быть уточнено при проведении кадастровых работ не более чем на десять процентов)

Обозначение характерных точек границ	Координаты, м (указываются в случае подготовки схемы расположения земельного участка с использованием технологических и программных средств, в том числе размещенных на официальном сайте. Значения координат, полученные с использованием указанных технологических и программных средств, указываются с округлением до 0,01 метра)	
	X	Y
1	2	3
3180	421623,94	1305542,16
3179	421624,24	1305572,82
3188	421624,53	1305603,26
3210	421624,77	1305628,25
3209	421625,17	1305669,82
3221	421625,56	1305711,06
11876	421600,57	1305711,19
3230	421600,45	1305698,61
3227	421600,12	1305664,62
3226	421599,79	1305630,63
3237	421599,47	1305596,65
3236	421599,14	1305562,65

1	2	3
3233	421598,82	1305528,66
3232	421598,49	1305494,68
3235	421597,85	1305427,52
3153	421622,85	1305428,10
3152	421623,31	1305476,13
3164	421623,70	1305517,17
3180	421623,94	1305542,16

Условный номер земельного участка ЗУ191

(указывается в случае, если предусматривается образование двух и более земельных участков)

Площадь земельного участка 6148 м^2

(указывается проектная площадь образуемого земельного участка, вычисленная с использованием технологических и программных средств, в том числе размещенных на официальном сайте федерального органа исполнительной власти, уполномоченного Правительством Российской Федерации на осуществление государственного кадастрового учета, государственной регистрации прав, ведение Единого государственного реестра недвижимости и предоставление сведений, содержащихся в Едином государственном реестре недвижимости, в информационно-телекоммуникационной сети "Интернет" (далее - официальный сайт), с округлением до 1 квадратного метра. Указанное значение площади земельного участка может быть уточнено при проведении кадастровых работ не более чем на десять процентов)

Обозначение характерных точек границ	Координаты, м (указываются в случае подготовки схемы расположения земельного участка с использованием технологических и программных средств, в том числе размещенных на официальном сайте. Значения координат, полученные с использованием указанных технологических и программных средств, указываются с округлением до 0,01 метра)	
	X	Y
1	2	3
3154	421869,83	1305514,83
3165	421870,07	1305539,82
3168	421835,07	1305540,15
3170	421800,08	1305540,48
3172	421765,08	1305540,81
3174	421730,09	1305541,14
3176	421695,09	1305541,48
3177	421660,09	1305541,81
3180	421623,94	1305542,16
3164	421623,70	1305517,17
3163	421646,33	1305516,96
3162	421668,82	1305516,75
3161	421693,82	1305516,51
3160	421718,83	1305516,28
3159	421743,85	1305516,04
3158	421768,85	1305515,80
3157	421793,86	1305515,56
3156	421818,87	1305515,32
3155	421843,87	1305515,08
3154	421869,83	1305514,83

Условный номер земельного участка ЗУ192

(указывается в случае, если предусматривается образование двух и более земельных участков)

Площадь земельного участка 6154 м^2

(указывается проектная площадь образуемого земельного участка, вычисленная с использованием технологических и программных средств, в том числе размещенных на официальном сайте федерального органа исполнительной власти, уполномоченного Правительством Российской Федерации на осуществление государственного кадастрового учета, государственной регистрации прав, ведение Единого государственного реестра недвижимости и предоставление сведений, содержащихся в Едином государственном реестре недвижимости, в информационно-телекоммуникационной сети "Интернет" (далее - официальный сайт), с округлением до 1 квадратного метра. Указанное значение площади земельного участка может быть уточнено при проведении кадастровых работ не более чем на десять процентов)

Обозначение характерных точек границ	Координаты, м (указываются в случае подготовки схемы расположения земельного участка с использованием технологических и программных средств, в том числе размещенных на официальном сайте. Значения координат, полученные с использованием указанных технологических и программных средств, указываются с округлением до 0,01 метра)	
	X	Y
1	2	3
3181	421870,65	1305600,92
3189	421870,89	1305625,91
3192	421845,65	1305626,15
3194	421820,44	1305626,39
3196	421795,43	1305626,63

1	2	3
3198	421770,43	1305626,87
3200	421745,42	1305627,11
3202	421720,41	1305627,35
3204	421695,41	1305627,59
3206	421670,82	1305627,82
3207	421647,92	1305628,03
3210	421624,77	1305628,25
3188	421624,53	1305603,26
3187	421660,66	1305602,91
3186	421695,66	1305602,58
3185	421730,66	1305602,24
3184	421765,65	1305601,91
3183	421800,65	1305601,58
3182	421835,64	1305601,25
3181	421870,65	1305600,92

Условный номер земельного участка ЗУ193

(указывается в случае, если предусматривается образование двух и более земельных участков)

Площадь земельного участка 6754 м^2

(указывается проектная площадь образуемого земельного участка, вычисленная с использованием технологических и программных средств, в том числе размещенных на официальном сайте федерального органа исполнительной власти, уполномоченного Правительством Российской Федерации на осуществление государственного кадастрового учета, государственной регистрации прав, ведение Единого государственного реестра недвижимости и предоставление сведений, содержащихся в Едином государственном реестре недвижимости, в информационно-телекоммуникационной сети "Интернет" (далее - официальный сайт), с округлением до 1 квадратного метра. Указанное значение площади земельного участка может быть уточнено при проведении кадастровых работ не более чем на десять процентов)

Обозначение характерных точек границ	Координаты, м (указываются в случае подготовки схемы расположения земельного участка с использованием технологических и программных средств, в том числе размещенных на официальном сайте. Значения координат, полученные с использованием указанных технологических и программных средств, указываются с округлением до 0,01 метра)	
	X	Y
1	2	3
3091	421998,86	1305538,68
3092	421999,17	1305571,68
3093	421999,49	1305604,68
3094	421999,81	1305638,67
3095	422000,14	1305672,66
3096	422000,47	1305707,47
3117	421975,48	1305707,71
3115	421975,21	1305678,90
3113	421974,95	1305651,90
3111	421974,70	1305624,90
3109	421974,44	1305597,90
3107	421974,18	1305570,90
3105	421973,92	1305543,90
3103	421973,66	1305516,90
3101	421973,40	1305489,90
3098	421973,14	1305462,90
3097	421972,90	1305436,88
3089	421997,89	1305437,65
3088	421998,22	1305472,68
3090	421998,54	1305505,68
3091	421998,86	1305538,68

Условный номер земельного участка ЗУ194

(указывается в случае, если предусматривается образование двух и более земельных участков)

Площадь земельного участка 6701 м^2

(указывается проектная площадь образуемого земельного участка, вычисленная с использованием технологических и программных средств, в том числе размещенных на официальном сайте федерального органа исполнительной власти, уполномоченного Правительством Российской Федерации на осуществление государственного кадастрового учета, государственной регистрации прав, ведение Единого государственного реестра недвижимости и предоставление сведений, содержащихся в Едином государственном реестре недвижимости, в информационно-телекоммуникационной сети "Интернет" (далее - официальный сайт), с округлением до 1 квадратного метра. Указанное значение площади земельного участка может быть уточнено при проведении кадастровых работ не более чем на десять процентов)

Обозначение характерных точек границ	Координаты, м (указываются в случае подготовки схемы расположения земельного участка с использованием технологических и программных средств, в том числе размещенных на официальном сайте. Значения координат, полученные с использованием указанных технологических и программных средств, указываются с округлением до 0,01 метра)	
	X	Y
1	2	3
3049	422087,82	1305537,83
3052	422088,13	1305570,83
3055	422088,45	1305603,83
3058	422088,77	1305637,82
3061	422089,10	1305671,81
3063	422089,43	1305706,62
3086	422064,44	1305706,86
3084	422064,11	1305672,05
3082	422063,78	1305638,06
3080	422063,46	1305604,07
3078	422063,14	1305571,07
3076	422062,83	1305538,07
3074	422062,51	1305505,07
3070	422062,20	1305472,07
3069	422061,88	1305438,39
3068	422086,87	1305438,85
3045	422087,19	1305471,83
3044	422087,50	1305504,83
3049	422087,82	1305537,83

Условный номер земельного участка ЗУ124

(указывается в случае, если предусматривается образование двух и более земельных участков)

Площадь земельного участка 5105 м^2

(указывается проектная площадь образуемого земельного участка, вычисленная с использованием технологических и программных средств, в том числе размещенных на официальном сайте федерального органа исполнительной власти, уполномоченного Правительством Российской Федерации на осуществление государственного кадастрового учета, государственной регистрации прав, ведение Единого государственного реестра недвижимости и предоставление сведений, содержащихся в Едином государственном реестре недвижимости, в информационно-телекоммуникационной сети "Интернет" (далее - официальный сайт), с округлением до 1 квадратного метра. Указанное значение площади земельного участка может быть уточнено при проведении кадастровых работ не более чем на десять процентов)

Обозначение характерных точек границ	Координаты, м (указываются в случае подготовки схемы расположения земельного участка с использованием технологических и программных средств, в том числе размещенных на официальном сайте. Значения координат, полученные с использованием указанных технологических и программных средств, указываются с округлением до 0,01 метра)	
	X	Y
1	2	3
ЗУ124(1)		
6198	420647,93	1303593,76
6199	420647,93	1303595,63
6200	420644,45	1303595,63
6198	420647,93	1303593,76
ЗУ124(2)		
6201	420643,95	1303595,89
6202	420643,95	1303595,90
6203	420643,95	1303608,63
6204	420611,26	1303617,06
6205	420611,23	1303617,06
6206	420609,53	1303609,75
6207	420614,92	1303607,31
6208	420629,19	1303603,81

1	2	3
6201	420643,95	1303595,89
ЗУ124(3)		
6209	420663,98	1303588,16
6210	420675,36	1303598,74
6211	420658,45	1303600,55
6212	420658,45	1303595,63
6213	420649,93	1303595,63
6214	420649,93	1303592,69
6215	420651,31	1303591,95
6209	420663,98	1303588,16
ЗУ124(4)		
6216	420683,42	1303647,75
6217	420684,70	1303654,76
6218	420622,95	1303667,36
6219	420622,74	1303666,66
6220	420621,28	1303660,35
6216	420683,42	1303647,75
ЗУ124(5)		
623	420877,03	1303592,75
622	420876,98	1303596,48
6221	420839,40	1303603,11
6222	420841,11	1303621,19
6223	420755,30	1303639,68
6224	420722,06	1303646,40
6225	420700,15	1303651,61
6226	420686,66	1303654,36
6227	420677,53	1303600,76
6228	420678,18	1303601,36
6229	420681,77	1303600,63
6230	420691,46	1303598,27
6231	420692,38	1303598,08
6232	420693,75	1303606,12
6233	420695,92	1303618,62
6234	420696,36	1303618,91
6235	420726,54	1303614,72
6236	420726,55	1303616,40
6237	420731,09	1303615,72
6238	420731,72	1303616,05
6239	420737,07	1303615,21
6240	420737,44	1303615,10
6241	420738,53	1303621,39
6242	420744,71	1303620,19
6243	420746,41	1303620,39
6244	420754,63	1303619,13
6245	420754,84	1303619,07
6246	420766,12	1303617,36
6247	420779,88	1303615,35
6248	420822,69	1303608,50
6249	420822,14	1303602,56
6250	420833,97	1303600,69
6251	420834,98	1303600,76
6252	420839,15	1303600,29
623	420877,03	1303592,75

Условный номер земельного участка ЗУ58

(указывается в случае, если предусматривается образование двух и более земельных участков)

Площадь земельного участка 2983 м^2

(указывается проектная площадь образуемого земельного участка, вычисленная с использованием технологических и программных средств, в том числе размещенных на официальном сайте федерального органа исполнительной власти, уполномоченного Правительством Российской Федерации на осуществление государственного кадастрового учета, государственной регистрации прав, ведение Единого государственного реестра недвижимости и предоставление сведений, содержащихся в Едином государственном реестре недвижимости, в информационно-телекоммуникационной сети "Интернет" (далее - официальный сайт), с округлением до 1 квадратного метра. Указанное значение площади земельного участка может быть уточнено при проведении кадастровых работ не более чем на десять процентов)

Обозначение характерных точек границ	Координаты, м (указываются в случае подготовки схемы расположения земельного участка с использованием технологических и программных средств, в том числе размещенных на официальном сайте. Значения координат, полученные с использованием указанных технологических и программных средств, указываются с округлением до 0,01 метра)	
	X	Y
1	2	3
6253	422227,71	1305052,77
5881	422227,75	1305077,69
5880	422227,92	1305102,88
5884	422228,08	1305127,55
5886	422228,30	1305161,16
5904	422212,80	1305163,89
5893	422213,32	1305137,93
5888	422213,36	1305111,08
5887	422213,11	1305083,92
6254	422212,75	1305056,96
6255	422204,66	1305057,07
6256	422204,58	1305052,61
6257	422212,58	1305052,60
6258	422212,21	1305030,04
5908	422212,21	1305003,08
5907	422211,34	1304964,89
6259	422217,52	1304964,57
6260	422226,20	1304964,37
6261	422226,65	1304977,42
6262	422226,96	1305007,47
6263	422227,22	1305022,64
6253	422227,71	1305052,77

Условный номер земельного участка ЗУ271

(указывается в случае, если предусматривается образование двух и более земельных участков)

Площадь земельного участка 27945 м^2

(указывается проектная площадь образуемого земельного участка, вычисленная с использованием технологических и программных средств, в том числе размещенных на официальном сайте федерального органа исполнительной власти, уполномоченного Правительством Российской Федерации на осуществление государственного кадастрового учета, государственной регистрации прав, ведение Единого государственного реестра недвижимости и предоставление сведений, содержащихся в Едином государственном реестре недвижимости, в информационно-телекоммуникационной сети "Интернет" (далее - официальный сайт), с округлением до 1 квадратного метра. Указанное значение площади земельного участка может быть уточнено при проведении кадастровых работ не более чем на десять процентов)

Обозначение характерных точек границ	Координаты, м (указываются в случае подготовки схемы расположения земельного участка с использованием технологических и программных средств, в том числе размещенных на официальном сайте. Значения координат, полученные с использованием указанных технологических и программных средств, указываются с округлением до 0,01 метра)	
	X	Y
1	2	3
ЗУ271(1)		
6264	423540,47	1302624,25
6265	423544,99	1302632,29
6266	423553,46	1302648,23
6267	423552,32	1302648,99
6268	423557,59	1302659,08
6269	423558,63	1302658,57
6270	423559,28	1302661,08
6271	423561,07	1302664,42
6272	423562,15	1302665,75
6273	423563,14	1302666,70

1	2	3
6274	423563,59	1302666,55
6275	423566,55	1302671,69
6276	423567,46	1302673,20
6277	423567,02	1302673,44
6278	423571,36	1302681,90
6279	423572,08	1302681,55
6280	423572,74	1302682,91
6281	423582,09	1302703,85
6282	423582,58	1302703,54
6283	423582,28	1302702,95
6284	423586,05	1302709,62
6285	423588,02	1302712,74
6286	423591,81	1302720,88
6287	423591,46	1302721,12
6288	423592,78	1302723,43
6289	423595,11	1302727,83
6290	423595,53	1302728,67
6291	423598,43	1302734,33
6292	423601,76	1302740,54
6293	423587,30	1302750,99
6294	423587,04	1302751,95
6295	423587,80	1302749,13
6296	423587,63	1302749,06
6297	423583,12	1302740,03
6298	423576,41	1302726,88
6299	423574,59	1302723,28
6300	423573,27	1302720,64
6301	423564,80	1302703,98
6302	423558,69	1302691,14
6303	423557,85	1302689,55
6304	423557,35	1302688,64
6305	423554,06	1302682,62
6306	423553,86	1302682,24
6307	423553,25	1302681,04
6308	423548,79	1302672,18
6309	423548,27	1302671,15
6310	423548,65	1302670,99
6311	423543,35	1302660,61
4973	423542,85	1302660,80
4972	423535,78	1302645,28
4971	423533,56	1302641,05
4970	423529,00	1302632,37
4983	423528,18	1302632,57
5109	423520,77	1302616,28
5108	423519,51	1302614,18
5107	423503,58	1302581,01
6312	423504,22	1302580,82
6313	423499,78	1302572,03
6314	423493,39	1302559,50
6315	423488,12	1302549,37
6316	423478,24	1302528,97
6317	423462,71	1302496,58
6318	423471,68	1302489,85

1	2	3
6319	423472,52	1302491,76
6320	423473,84	1302494,74
6321	423476,07	1302500,24
6322	423477,08	1302502,16
6323	423477,95	1302503,82
6324	423479,11	1302506,12
6325	423481,22	1302509,71
6326	423482,94	1302512,68
6327	423483,53	1302513,23
6328	423483,70	1302513,42
6329	423485,28	1302516,18
6330	423485,17	1302516,32
6331	423491,27	1302528,83
6332	423491,40	1302528,80
6333	423493,11	1302531,95
6334	423494,11	1302533,54
6335	423497,01	1302539,24
6336	423498,70	1302542,82
6337	423501,08	1302547,64
6338	423501,76	1302552,02
6339	423505,58	1302559,00
6340	423508,71	1302565,36
6341	423515,10	1302575,87
6342	423518,61	1302581,94
6343	423521,19	1302586,87
6344	423521,73	1302587,71
6345	423527,16	1302598,29
6346	423529,01	1302601,84
6347	423530,86	1302605,60
6348	423531,94	1302607,89
6349	423532,67	1302609,21
6350	423532,90	1302609,07
6351	423536,48	1302615,78
6352	423536,82	1302617,24
6264	423540,47	1302624,25
ЗУ271(2)		
6353	423433,35	1302402,98
6354	423432,45	1302403,59
6355	423431,86	1302404,09
6356	423432,66	1302405,39
6357	423431,17	1302406,30
6358	423435,52	1302413,37
6359	423438,51	1302411,55
6360	423438,76	1302411,42
6361	423443,74	1302419,53
6362	423447,62	1302426,02
6363	423447,96	1302426,92
6364	423456,66	1302441,07
6365	423457,37	1302442,62
6366	423461,68	1302449,50
6367	423458,06	1302451,42
6368	423464,80	1302463,02
6369	423447,45	1302468,30

1	2	3
6370	423441,72	1302457,84
6371	423441,24	1302456,88
6372	423438,64	1302451,89
6373	423432,75	1302441,33
6374	423429,50	1302436,14
6375	423427,05	1302431,60
6376	423425,92	1302430,90
6377	423421,53	1302422,71
6378	423421,34	1302422,05
6379	423419,61	1302419,35
6380	423419,34	1302419,02
6381	423417,24	1302414,79
6382	423417,58	1302414,42
6383	423414,88	1302409,49
6384	423412,26	1302405,95
6385	423411,96	1302405,16
6386	423409,74	1302400,47
6387	423409,62	1302400,55
6388	423405,45	1302392,63
6389	423404,68	1302390,93
6390	423401,42	1302384,40
6391	423399,80	1302381,51
6392	423398,11	1302379,03
6393	423397,64	1302378,12
1979	423395,43	1302374,14
1059	423387,93	1302359,91
1058	423388,45	1302358,87
1057	423401,49	1302350,46
6394	423403,02	1302351,00
1056	423402,89	1302351,08
6395	423404,13	1302353,21
6396	423406,29	1302357,24
6397	423407,29	1302359,39
6398	423409,33	1302362,78
6399	423411,25	1302366,20
6400	423411,59	1302367,05
6401	423420,03	1302383,10
6402	423428,35	1302398,38
6403	423430,21	1302397,41
6404	423430,51	1302398,00
6405	423431,83	1302400,59
6353	423433,35	1302402,98
ЗУ271(3)		
6406	423891,98	1303314,91
6407	423896,35	1303326,69
6408	423897,22	1303326,16
6409	423899,85	1303329,43
6410	423900,40	1303330,29
6411	423908,03	1303342,27
6412	423905,06	1303343,74
6413	423918,91	1303371,27
6414	423921,03	1303376,26
6415	423926,89	1303397,66

1	2	3
6416	423924,71	1303398,62
6417	423925,85	1303401,29
6418	423927,11	1303402,48
6419	423928,76	1303406,74
6420	423936,67	1303425,20
6421	423934,28	1303426,52
6422	423930,40	1303428,36
6423	423937,70	1303451,73
6424	423936,11	1303452,51
6425	423944,92	1303474,91
6426	423945,36	1303476,37
6427	423941,70	1303477,64
6428	423946,30	1303499,84
6429	423950,36	1303516,29
6430	423951,10	1303519,55
6431	423951,84	1303522,99
6432	423952,14	1303523,98
6433	423952,42	1303525,13
3866	423952,62	1303525,10
3865	423954,82	1303531,10
3864	423956,88	1303535,91
3863	423960,47	1303546,06
6434	423963,43	1303556,68
6435	423964,17	1303558,73
6436	423967,56	1303568,58
6437	423966,56	1303568,99
6438	423966,61	1303569,14
6439	423969,30	1303575,94
6440	423969,73	1303576,89
6441	423974,82	1303590,01
6442	423982,27	1303610,92
6443	423983,35	1303614,15
6444	423985,69	1303621,27
6445	423987,89	1303626,04
6446	423988,94	1303625,66
6447	423989,39	1303626,59
6448	423990,36	1303629,01
6449	423993,72	1303636,68
6450	423994,94	1303639,78
6451	423999,42	1303651,34
6452	424001,79	1303657,74
6453	424005,52	1303668,82
6454	424006,61	1303671,78
6455	424007,97	1303675,19
6456	424008,30	1303676,32
6457	424010,84	1303683,39
6458	424014,17	1303691,90
6459	424016,06	1303696,78
6460	424022,57	1303713,47
6461	424023,15	1303714,95
6462	424023,65	1303716,12
6463	424023,90	1303716,03
6464	424023,86	1303716,27

1	2	3
6465	424028,10	1303730,83
6466	424022,80	1303733,02
6467	424023,30	1303734,18
6468	424017,23	1303736,69
6469	424019,23	1303747,02
6470	424022,66	1303757,09
6471	424031,12	1303778,40
6472	424042,08	1303792,60
6473	424043,76	1303791,10
6474	424045,25	1303792,78
6475	424043,57	1303794,28
6476	424055,11	1303809,90
6477	424068,57	1303822,74
6478	424070,14	1303818,80
6479	424072,23	1303819,63
6480	424070,66	1303823,57
6481	424077,30	1303829,86
6482	424086,51	1303833,01
6483	424074,96	1303842,18
5530	424069,85	1303837,86
5529	424049,60	1303821,81
5528	424045,16	1303815,04
5527	424041,20	1303816,46
5526	424043,86	1303826,54
6484	424036,79	1303826,50
6485	424035,82	1303826,45
5524	424036,62	1303805,72
5523	424035,12	1303802,03
5522	424032,07	1303798,79
6486	424030,62	1303798,95
6487	424030,47	1303798,83
5521	424027,97	1303799,25
5520	424021,17	1303799,10
5519	424021,42	1303792,20
5518	424019,76	1303784,41
5517	424015,76	1303784,54
5516	424015,85	1303781,94
5567	423983,99	1303675,36
5566	423968,10	1303634,77
5565	423967,29	1303633,07
6488	423964,98	1303621,02
6489	423965,98	1303612,14
2233	423961,18	1303606,64
2232	423960,94	1303603,63
6490	423951,20	1303602,24
6491	423931,61	1303564,44
6492	423934,82	1303557,60
6493	423934,88	1303548,87
6494	423934,80	1303542,31
6495	423934,41	1303539,34
6496	423933,99	1303536,82
6497	423933,55	1303534,27
6498	423933,40	1303533,22

1	2	3
6499	423932,68	1303528,29
6500	423930,64	1303515,55
6501	423930,20	1303513,23
6502	423925,87	1303492,84
6503	423920,80	1303473,80
6504	423920,52	1303473,22
6505	423913,70	1303455,00
6506	423908,26	1303438,20
6507	423905,15	1303428,19
6508	423904,85	1303427,37
6509	423904,53	1303427,45
6510	423902,78	1303421,51
6511	423902,48	1303420,49
6512	423896,56	1303401,92
6513	423894,69	1303395,95
6514	423893,09	1303391,24
6515	423895,78	1303390,07
6516	423894,78	1303386,24
6517	423893,00	1303381,55
6518	423890,43	1303374,34
6519	423889,75	1303372,38
6520	423886,49	1303363,13
6521	423883,09	1303354,68
6522	423882,32	1303352,65
6523	423879,59	1303344,36
6524	423878,14	1303339,65
6525	423876,81	1303336,32
6526	423874,44	1303329,65
6527	423873,09	1303325,81
6528	423872,78	1303324,98
3839	423865,46	1303306,69
3838	423857,35	1303288,65
6529	423852,57	1303278,02
6530	423852,64	1303277,47
6531	423849,34	1303269,28
6532	423840,15	1303248,09
6533	423836,38	1303237,29
6534	423834,83	1303238,07
6535	423826,38	1303217,56
6536	423817,28	1303197,47
6537	423808,52	1303178,18
6538	423807,06	1303175,13
6539	423805,95	1303172,77
6540	423799,88	1303159,35
6541	423799,35	1303159,51
6542	423795,81	1303150,57
6543	423796,10	1303150,14
6544	423792,17	1303140,84
6545	423795,14	1303139,50
6546	423791,43	1303130,38
6547	423790,45	1303130,75
6548	423785,73	1303120,75
6549	423785,11	1303119,40

1	2	3
6550	423783,68	1303116,37
6551	423779,22	1303106,90
6552	423778,88	1303106,33
6553	423778,52	1303105,54
6554	423773,24	1303094,71
6555	423772,64	1303093,87
6556	423772,45	1303093,35
6557	423771,44	1303091,27
6558	423770,25	1303088,73
6559	423761,07	1303070,41
6560	423761,25	1303070,32
6561	423760,12	1303069,03
6562	423757,47	1303063,59
6563	423753,99	1303056,27
6564	423752,27	1303052,55
6565	423751,89	1303052,76
6566	423752,22	1303052,49
6567	423731,60	1303015,91
6568	423727,65	1303008,04
6569	423726,06	1303009,15
6570	423723,18	1303004,27
6571	423722,39	1303003,65
6572	423718,76	1302996,49
6573	423719,10	1302995,88
6574	423716,89	1302991,46
6575	423717,20	1302991,27
6576	423715,11	1302987,12
6577	423713,33	1302983,42
6578	423712,01	1302983,38
6579	423708,89	1302976,59
6580	423708,80	1302976,36
6581	423705,58	1302970,08
6582	423705,71	1302969,36
815	423704,21	1302966,29
814	423696,94	1302951,24
6583	423694,19	1302951,87
6584	423691,53	1302946,45
6585	423694,14	1302945,27
6586	423693,58	1302944,10
6587	423693,07	1302943,32
6588	423691,78	1302941,19
6589	423690,24	1302938,12
6590	423689,07	1302935,74
6591	423681,88	1302922,51
6592	423670,52	1302901,26
6593	423658,68	1302881,57
6594	423652,64	1302870,38
6595	423650,74	1302866,85
6596	423649,25	1302863,93
6597	423645,73	1302857,33
6598	423645,45	1302857,45
6599	423644,93	1302856,44
6600	423643,17	1302853,11

1	2	3
6601	423641,24	1302849,48
6602	423639,25	1302845,37
6603	423637,84	1302842,78
6604	423637,33	1302841,84
6605	423637,08	1302841,97
6606	423632,83	1302833,93
6607	423628,61	1302827,35
6608	423622,91	1302816,52
6609	423623,33	1302816,34
6610	423622,82	1302815,49
6611	423620,36	1302810,99
6612	423618,37	1302807,30
6613	423617,12	1302804,83
6614	423615,52	1302801,90
6615	423614,68	1302800,36
6616	423614,98	1302800,18
6617	423609,75	1302789,93
6618	423595,77	1302763,52
6619	423613,98	1302760,46
6620	423619,27	1302770,49
6621	423620,25	1302772,34
6622	423638,81	1302810,02
6623	423638,09	1302810,46
6624	423642,41	1302819,08
6625	423643,98	1302821,81
6626	423646,13	1302825,64
6627	423647,45	1302828,26
6628	423651,18	1302835,25
6629	423661,46	1302853,54
6630	423666,24	1302862,46
6631	423668,76	1302867,03
6632	423668,44	1302867,23
6633	423670,73	1302871,29
6634	423672,40	1302874,32
6635	423673,82	1302876,81
6636	423679,90	1302888,46
6637	423681,32	1302891,16
6638	423682,43	1302893,35
6639	423685,30	1302898,93
6640	423689,46	1302906,24
6641	423690,49	1302907,99
6642	423692,03	1302910,63
6643	423692,40	1302911,27
6644	423692,94	1302912,43
6645	423696,69	1302921,28
6646	423697,96	1302924,05
6647	423711,14	1302948,98
6648	423712,60	1302951,85
6649	423712,96	1302951,72
6650	423714,59	1302954,80
6651	423719,72	1302965,05
6652	423719,91	1302965,44
6653	423722,03	1302969,40

1	2	3
6654	423721,63	1302969,61
6655	423724,24	1302974,57
6656	423726,48	1302978,91
6657	423728,22	1302982,29
6658	423728,72	1302983,28
6659	423729,35	1302984,51
6660	423729,59	1302984,42
6661	423736,78	1302997,87
6662	423738,60	1303001,16
6663	423745,29	1303013,41
6664	423749,35	1303021,98
6665	423750,36	1303024,24
6666	423753,34	1303030,38
6667	423755,60	1303035,69
6668	423756,85	1303038,01
6669	423758,75	1303042,07
6670	423758,90	1303041,94
6671	423760,20	1303044,76
6672	423760,68	1303045,83
6673	423762,20	1303048,78
6674	423768,79	1303061,51
6675	423776,21	1303075,92
6676	423779,60	1303082,51
6677	423783,73	1303090,29
2785	423786,10	1303089,39
2784	423795,09	1303110,92
6678	423794,80	1303111,03
6679	423800,84	1303125,12
6680	423801,78	1303127,30
6681	423799,59	1303128,33
6682	423804,28	1303139,10
6683	423808,63	1303148,52
6684	423808,86	1303149,05
6685	423810,13	1303151,79
6686	423813,62	1303159,40
6687	423812,75	1303161,43
6688	423813,74	1303164,42
6689	423815,97	1303170,60
6690	423818,21	1303176,31
6691	423819,91	1303181,48
4776	423822,04	1303187,47
4775	423838,98	1303224,05
4774	423843,55	1303233,14
4773	423847,81	1303230,95
4772	423857,43	1303225,06
6692	423862,66	1303235,50
6693	423867,85	1303246,50
6694	423868,79	1303249,19
6695	423870,09	1303252,24
6696	423873,44	1303260,12
6697	423874,35	1303262,87
6698	423875,22	1303265,74
6699	423882,43	1303286,75

1	2	3
6700	423885,48	1303295,52
6701	423889,17	1303306,61
6702	423889,43	1303307,05
6703	423888,93	1303307,67
6704	423890,78	1303311,27
6406	423891,98	1303314,91
6705	423861,24	1303254,25
6706	423866,23	1303265,17
6707	423862,59	1303266,83
6708	423857,61	1303255,91
6705	423861,24	1303254,25
6709	423912,77	1303381,18
6710	423916,78	1303392,49
6711	423913,02	1303393,83
6712	423909,00	1303382,52
6709	423912,77	1303381,18
6713	423947,77	1303564,92
6714	423949,71	1303570,59
6715	423944,03	1303572,53
6716	423942,09	1303566,86
6713	423947,77	1303564,92

Условный номер земельного участка ЗУ63

(указывается в случае, если предусматривается образование двух и более земельных участков)

Площадь земельного участка 8798 м^2

(указывается проектная площадь образуемого земельного участка, вычисленная с использованием технологических и программных средств, в том числе размещенных на официальном сайте федерального органа исполнительной власти, уполномоченного Правительством Российской Федерации на осуществление государственного кадастрового учета, государственной регистрации прав, ведение Единого государственного реестра недвижимости и предоставление сведений, содержащихся в Едином государственном реестре недвижимости, в информационно-телекоммуникационной сети "Интернет" (далее - официальный сайт), с округлением до 1 квадратного метра. Указанное значение площади земельного участка может быть уточнено при проведении кадастровых работ не более чем на десять процентов)

Обозначение характерных точек границ	Координаты, м (указываются в случае подготовки схемы расположения земельного участка с использованием технологических и программных средств, в том числе размещенных на официальном сайте. Значения координат, полученные с использованием указанных технологических и программных средств, указываются с округлением до 0,01 метра)	
	X	Y
1	2	3
ЗУ63(1)		
6717	422442,10	1303561,67
6718	422436,16	1303610,37
6719	422476,68	1303615,88
2671	422501,16	1303619,34
2670	422500,63	1303622,26
6720	422440,87	1303614,78
6721	422429,56	1303613,46
6722	422423,58	1303615,70
6723	422423,71	1303606,67
6724	422420,46	1303599,12
6725	422423,66	1303598,30
6726	422428,92	1303578,36
6727	422430,80	1303562,15
6728	422413,48	1303559,47
6729	422413,89	1303556,86
6730	422441,39	1303561,77
6717	422442,10	1303561,67

1	2	3
ЗУ63(2)		
6731	422563,74	1303027,65
6732	422568,30	1303028,19
6733	422568,23	1303028,25
6734	422556,52	1303027,93
6735	422556,05	1303030,93
6736	422549,24	1303029,98
6737	422548,57	1303035,08
6738	422522,10	1303033,67
6739	422514,81	1303091,63
6740	422518,72	1303092,16
6741	422518,49	1303093,40
6742	422510,68	1303092,24
6743	422516,72	1303044,49
6744	422519,27	1303024,37
6745	422524,86	1303025,36
6746	422526,13	1303025,59
6747	422525,60	1303028,55
6748	422536,14	1303030,44
6749	422544,89	1303030,74
6750	422545,00	1303027,75
6731	422563,74	1303027,65
ЗУ63(3)		
2255	422606,02	1302959,36
2258	422605,74	1302962,08
2263	422590,84	1302960,22
2262	422584,54	1302962,47
2261	422578,83	1303002,84
2260	422584,24	1303007,65
2259	422599,05	1303009,86
6751	422598,77	1303015,23
6752	422579,77	1303012,68
6753	422573,14	1303011,60
6754	422573,84	1303006,44
6755	422575,50	1302996,09
6756	422576,20	1302995,59
6757	422579,80	1302967,36
6758	422581,95	1302958,39
2145	422584,73	1302940,36
2144	422589,81	1302910,92
2257	422592,66	1302911,43
2256	422585,96	1302956,69
2255	422606,02	1302959,36
ЗУ63(4)		
6759	422521,47	1303236,54
6760	422520,27	1303248,83
6761	422506,57	1303247,09
6762	422504,40	1303265,31
6763	422502,13	1303283,43
6764	422497,33	1303282,76
6765	422496,17	1303289,67
6766	422481,36	1303287,27
6767	422480,09	1303292,28

1	2	3
6768	422478,27	1303303,20
6769	422483,17	1303303,86
6770	422471,21	1303393,05
6771	422470,26	1303397,26
6772	422467,42	1303398,68
6773	422467,07	1303425,71
6774	422471,91	1303434,11
6775	422477,06	1303439,77
6776	422481,04	1303440,29
6777	422488,32	1303441,04
6778	422493,07	1303447,19
6779	422494,26	1303447,78
6780	422527,54	1303453,49
6781	422526,77	1303460,84
6782	422526,65	1303463,26
6783	422533,55	1303464,09
6784	422531,75	1303474,63
6785	422529,45	1303474,30
6786	422529,63	1303473,01
6787	422525,42	1303472,41
6788	422521,19	1303471,83
6789	422514,56	1303471,13
6790	422514,44	1303472,20
6791	422478,19	1303467,66
6792	422477,47	1303472,60
6793	422460,90	1303470,63
6794	422458,01	1303492,75
6795	422474,24	1303494,69
6796	422469,80	1303525,00
6797	422468,26	1303535,51
6798	422465,99	1303537,12
6799	422445,50	1303534,24
6800	422446,23	1303527,13
6801	422446,64	1303524,73
6802	422464,65	1303526,91
6803	422466,93	1303509,19
6804	422448,81	1303506,62
6805	422449,31	1303501,51
6806	422449,89	1303497,33
6807	422449,93	1303496,48
6808	422453,26	1303472,31
6809	422450,52	1303471,89
6810	422394,92	1303464,54
6811	422352,45	1303458,62
6812	422349,79	1303458,19
6813	422344,35	1303457,68
6814	422343,00	1303459,47
6815	422339,94	1303463,95
6816	422339,20	1303469,57
6817	422339,11	1303470,57
6818	422338,55	1303474,78
6819	422337,20	1303474,23
6820	422339,45	1303456,59

1	2	3
6821	422342,85	1303456,87
6822	422343,41	1303451,36
6823	422343,42	1303451,36
6824	422474,75	1303468,02
6825	422477,73	1303466,44
6826	422480,74	1303443,46
6827	422469,49	1303441,95
6828	422463,94	1303434,29
6829	422461,87	1303427,46
6830	422461,99	1303422,31
6831	422461,98	1303422,31
6832	422463,66	1303402,41
6833	422466,13	1303379,26
6834	422468,71	1303358,47
6835	422470,71	1303346,44
6836	422471,44	1303337,89
6837	422468,01	1303337,37
6838	422474,42	1303275,60
6839	422474,54	1303274,55
6840	422474,90	1303270,42
6841	422475,01	1303269,66
6842	422477,78	1303242,58
6843	422456,71	1303239,61
6844	422434,90	1303236,70
6845	422372,83	1303228,63
6846	422369,00	1303223,62
6847	422436,72	1303232,44
6848	422494,63	1303240,07
6849	422502,23	1303238,51
6850	422505,74	1303235,87
6851	422507,72	1303221,82
6852	422507,16	1303220,52
6853	422504,97	1303218,08
6854	422501,64	1303217,09
6855	422499,00	1303210,64
6856	422501,02	1303196,93
6857	422503,28	1303197,21
6858	422503,47	1303192,10
6859	422502,72	1303174,81
6860	422504,08	1303154,15
6861	422496,56	1303153,16
6862	422502,51	1303111,12
6863	422499,98	1303110,88
6864	422491,49	1303110,07
6865	422488,92	1303109,79
6866	422471,24	1303107,80
6867	422471,23	1303107,68
6868	422475,01	1303104,24
6869	422490,63	1303105,78
6870	422499,28	1303106,64
6871	422515,90	1303109,22
6872	422511,25	1303136,30
6873	422506,41	1303168,53

1	2	3
6874	422506,09	1303172,24
6875	422521,46	1303174,78
6876	422519,10	1303194,90
6877	422509,43	1303193,08
6878	422506,44	1303213,79
6879	422511,62	1303220,46
6880	422510,38	1303229,41
6881	422513,18	1303234,25
6759	422521,47	1303236,54
6882	422485,84	1303243,72
6883	422501,65	1303245,43
6764	422497,33	1303282,76
6884	422481,33	1303280,83
6882	422485,84	1303243,72

Условный номер земельного участка ЗУ60

(указывается в случае, если предусматривается образование двух и более земельных участков)

Площадь земельного участка 10417 м^2

(указывается проектная площадь образуемого земельного участка, вычисленная с использованием технологических и программных средств, в том числе размещенных на официальном сайте федерального органа исполнительной власти, уполномоченного Правительством Российской Федерации на осуществление государственного кадастрового учета, государственной регистрации прав, ведение Единого государственного реестра недвижимости и предоставление сведений, содержащихся в Едином государственном реестре недвижимости, в информационно-телекоммуникационной сети "Интернет" (далее - официальный сайт), с округлением до 1 квадратного метра. Указанное значение площади земельного участка может быть уточнено при проведении кадастровых работ не более чем на десять процентов)

Обозначение характерных точек границ	Координаты, м (указываются в случае подготовки схемы расположения земельного участка с использованием технологических и программных средств, в том числе размещенных на официальном сайте. Значения координат, полученные с использованием указанных технологических и программных средств, указываются с округлением до 0,01 метра)	
	X	Y
1	2	3
6885	422141,58	1304458,73
6886	422109,11	1304490,12
6887	422097,70	1304500,82
6888	422094,72	1304503,57
6889	422092,48	1304505,64
6890	422081,65	1304515,70
6891	422075,29	1304524,96
6892	422071,38	1304530,65
6893	422065,14	1304543,37
6894	422047,15	1304579,10
6895	422033,71	1304605,93
6896	422026,33	1304625,60
6897	422015,17	1304655,01
6898	422014,64	1304656,42
6899	422016,19	1304656,99
3502	422002,41	1304694,55
3508	421988,74	1304732,05
6900	421975,37	1304769,67
6901	421966,40	1304793,64
3516	421960,84	1304808,76
3525	421958,87	1304811,51
3524	421945,67	1304845,72
6902	421944,56	1304848,79
6903	421939,79	1304862,02
6904	421938,70	1304864,87
6905	421936,30	1304871,54
2057	421932,18	1304882,95

1	2	3
2056	421913,77	1304932,27
2060	421901,48	1304965,90
6906	421900,07	1304993,77
6907	421906,59	1305047,36
6908	421896,80	1305048,55
6909	421894,77	1305049,05
6910	421881,66	1305052,30
3539	421880,41	1304976,38
3538	421882,72	1304977,02
3537	421891,53	1304954,07
6911	421899,84	1304930,50
6912	421901,05	1304926,85
6913	421902,11	1304925,13
6914	421903,58	1304921,49
6915	421905,40	1304916,72
6916	421910,42	1304903,47
6917	421919,27	1304880,11
6918	421918,23	1304879,70
6919	421918,04	1304879,63
6920	421926,39	1304856,22
6921	421928,31	1304856,72
6922	421928,57	1304856,03
6923	421929,68	1304852,51
6924	421930,77	1304849,18
6925	421931,11	1304848,09
6926	421933,84	1304839,68
6927	421934,72	1304837,03
6928	421936,02	1304833,20
6929	421935,09	1304832,84
6930	421935,04	1304832,69
6931	421936,56	1304828,68
6932	421937,58	1304825,75
6933	421939,81	1304820,00
6934	421943,88	1304809,11
6935	421945,22	1304805,34
6936	421947,08	1304800,66
6937	421952,38	1304785,72
6938	421961,16	1304762,39
6939	421962,56	1304758,85
6940	421968,03	1304743,90
6941	421969,26	1304740,29
6942	421969,78	1304739,03
6943	421969,99	1304738,41
6944	421975,64	1304722,56
6945	421976,92	1304719,04
6946	421978,30	1304715,31
6947	421977,47	1304715,00
6948	421986,27	1304691,48
6949	421994,68	1304668,01
6950	421995,11	1304668,08
6951	421996,04	1304665,35
6952	421996,96	1304662,87
6953	421997,34	1304661,87

1	2	3
6954	421998,30	1304659,37
6955	421998,80	1304658,16
6956	422003,92	1304644,66
6957	422012,53	1304620,84
6958	422024,83	1304587,27
6959	422027,57	1304588,54
6960	422043,28	1304557,74
6961	422051,28	1304541,46
6962	422055,74	1304532,76
6963	422058,72	1304526,95
6964	422065,33	1304514,09
6965	422065,61	1304508,07
6966	422065,57	1304508,03
6967	422072,85	1304496,09
6968	422072,87	1304495,89
6969	422075,62	1304494,66
6970	422078,40	1304492,65
6971	422087,21	1304485,21
6972	422088,41	1304484,05
6973	422090,63	1304481,99
6974	422091,34	1304481,33
6975	422095,58	1304477,48
6976	422098,00	1304475,39
6977	422101,58	1304472,21
6978	422102,16	1304471,78
6979	422129,03	1304448,37
6980	422129,21	1304448,49
6981	422130,88	1304447,01
6982	422130,63	1304446,75
6983	422131,11	1304446,75
6885	422141,58	1304458,73

Условный номер земельного участка ЗУ218

(указывается в случае, если предусматривается образование двух и более земельных участков)

Площадь земельного участка 23021 м^2

(указывается проектная площадь образуемого земельного участка, вычисленная с использованием технологических и программных средств, в том числе размещенных на официальном сайте федерального органа исполнительной власти, уполномоченного Правительством Российской Федерации на осуществление государственного кадастрового учета, государственной регистрации прав, ведение Единого государственного реестра недвижимости и предоставление сведений, содержащихся в Едином государственном реестре недвижимости, в информационно-телекоммуникационной сети "Интернет" (далее - официальный сайт), с округлением до 1 квадратного метра. Указанное значение площади земельного участка может быть уточнено при проведении кадастровых работ не более чем на десять процентов)

Обозначение характерных точек границ	Координаты, м (указываются в случае подготовки схемы расположения земельного участка с использованием технологических и программных средств, в том числе размещенных на официальном сайте. Значения координат, полученные с использованием указанных технологических и программных средств, указываются с округлением до 0,01 метра)	
	X	Y
1	2	3
ЗУ218(1)		
6984	422170,36	1304491,63
6985	422148,87	1304519,03
6986	422139,86	1304527,88
6987	422165,95	1304571,74
6988	422147,09	1304598,49
6989	422135,74	1304616,97
6990	422132,50	1304639,19
6991	422128,58	1304649,26
6992	422104,65	1304703,22
6993	422105,42	1304727,99

1	2	3
6994	422118,58	1304779,66
6995	422118,79	1304796,78
6996	422120,14	1304816,56
6997	422121,89	1304821,92
6998	422129,05	1304819,58
6999	422137,06	1304834,92
7000	422151,57	1304853,64
7001	422171,83	1304871,04
7002	422173,25	1304873,70
5982	422173,15	1304873,95
5981	422115,28	1304835,36
7003	422115,27	1304835,34
7004	422080,58	1304825,46
7005	422055,93	1304817,79
7006	422041,30	1304813,16
7007	422090,99	1304662,52
7008	422087,25	1304651,12
7009	422085,06	1304636,14
7010	422085,06	1304618,51
7011	422087,72	1304600,25
7012	422097,24	1304576,37
7013	422101,92	1304564,04
7014	422108,19	1304544,07
7015	422131,44	1304520,25
7016	422164,06	1304484,67
6984	422170,36	1304491,63
7017	422105,82	1304561,94
7018	422121,06	1304562,00
7019	422121,05	1304567,85
7020	422105,81	1304567,90
7017	422105,82	1304561,94
ЗУ218(2)		
4073	422214,53	1304546,39
4072	422186,19	1304573,99
7021	422186,18	1304574,00
7022	422176,96	1304583,84
7023	422168,47	1304595,03
7024	422163,92	1304601,80
7025	422157,49	1304613,89
7026	422148,48	1304648,30
7027	422149,99	1304650,56
3485	422145,07	1304666,51
3492	422144,56	1304669,64
3491	422134,22	1304702,72
7028	422134,21	1304702,77
7029	422131,50	1304702,26
7030	422131,01	1304703,87
7031	422133,37	1304704,51
7032	422122,66	1304738,87
7033	422122,68	1304738,88
7034	422122,64	1304738,91
7035	422133,42	1304804,13

1	2	3
7036	422134,48	1304804,08
7037	422134,00	1304804,44
7038	422133,78	1304807,13
7039	422150,78	1304827,65
7040	422150,71	1304827,71
7041	422155,20	1304833,14
7042	422155,32	1304833,04
7043	422155,74	1304833,57
7044	422178,51	1304860,82
7045	422178,65	1304860,99
7046	422201,08	1304888,53
7047	422203,01	1304890,93
7048	422215,21	1304894,41
7049	422209,70	1304906,25
7050	422184,80	1304884,69
7051	422175,80	1304867,86
7052	422175,68	1304867,76
7053	422155,21	1304850,18
7054	422141,28	1304832,21
7055	422131,53	1304813,52
7056	422125,09	1304815,61
7057	422123,79	1304796,57
7058	422123,57	1304779,01
7059	422110,40	1304727,29
7060	422109,69	1304704,20
7061	422133,19	1304651,18
7062	422137,37	1304640,47
7063	422140,54	1304618,71
7064	422151,27	1304601,24
7065	422171,90	1304571,97
7066	422146,17	1304528,70
7067	422152,60	1304522,38
7068	422173,70	1304495,52
4073	422214,53	1304546,39

Условный номер земельного участка ЗУ142

(указывается в случае, если предусматривается образование двух и более земельных участков)

Площадь земельного участка 1085 м^2

(указывается проектная площадь образуемого земельного участка, вычисленная с использованием технологических и программных средств, в том числе размещенных на официальном сайте федерального органа исполнительной власти, уполномоченного Правительством Российской Федерации на осуществление государственного кадастрового учета, государственной регистрации прав, ведение Единого государственного реестра недвижимости и предоставление сведений, содержащихся в Едином государственном реестре недвижимости, в информационно-телекоммуникационной сети "Интернет" (далее - официальный сайт), с округлением до 1 квадратного метра. Указанное значение площади земельного участка может быть уточнено при проведении кадастровых работ не более чем на десять процентов)

Обозначение характерных точек границ	Координаты, м (указываются в случае подготовки схемы расположения земельного участка с использованием технологических и программных средств, в том числе размещенных на официальном сайте. Значения координат, полученные с использованием указанных технологических и программных средств, указываются с округлением до 0,01 метра)	
	X	Y
1	2	3
7069	421888,56	1304479,60
7070	421907,66	1304490,95
7071	421906,67	1304492,46
7072	421913,52	1304496,57
7073	421910,50	1304502,41
7074	421905,27	1304512,50
7075	421902,62	1304510,95
7076	421901,43	1304510,13

1	2	3
7077	421899,65	1304508,98
7078	421900,22	1304507,99
7079	421885,63	1304499,35
7080	421882,02	1304497,16
7081	421880,11	1304496,05
2063	421879,50	1304495,60
2062	421876,07	1304493,68
2061	421880,21	1304485,45
7082	421866,88	1304477,69
2070	421861,69	1304474,67
1228	421834,87	1304459,27
7083	421831,87	1304447,54
7084	421836,78	1304450,43
7085	421844,61	1304455,16
7086	421848,82	1304457,68
7087	421862,01	1304465,57
7088	421864,67	1304467,15
7089	421867,77	1304468,97
7090	421873,48	1304472,48
7091	421877,94	1304475,23
7092	421887,74	1304481,00
7069	421888,56	1304479,60

Условный номер земельного участка ЗУ46

(указывается в случае, если предусматривается образование двух и более земельных участков)

Площадь земельного участка 2796 м^2

(указывается проектная площадь образуемого земельного участка, вычисленная с использованием технологических и программных средств, в том числе размещенных на официальном сайте федерального органа исполнительной власти, уполномоченного Правительством Российской Федерации на осуществление государственного кадастрового учета, государственной регистрации прав, ведение Единого государственного реестра недвижимости и предоставление сведений, содержащихся в Едином государственном реестре недвижимости, в информационно-телекоммуникационной сети "Интернет" (далее - официальный сайт), с округлением до 1 квадратного метра. Указанное значение площади земельного участка может быть уточнено при проведении кадастровых работ не более чем на десять процентов)

Обозначение характерных точек границ	Координаты, м (указываются в случае подготовки схемы расположения земельного участка с использованием технологических и программных средств, в том числе размещенных на официальном сайте. Значения координат, полученные с использованием указанных технологических и программных средств, указываются с округлением до 0,01 метра)	
	X	Y
1	2	3
7093	422974,09	1302054,68
7094	422970,43	1302081,88
7095	422973,08	1302086,14
7096	422987,97	1302088,07
7097	423004,07	1302090,46
7098	423019,78	1302092,74
7099	423021,09	1302091,46
7100	423022,00	1302089,88
7101	423025,92	1302063,17
7102	423043,03	1302065,89
7103	423041,13	1302079,78
7104	423037,54	1302096,47
7105	423036,82	1302104,09
7106	423033,71	1302103,80
7107	423028,00	1302103,24
5846	423015,18	1302100,13
5845	422973,64	1302094,42
5844	422965,13	1302093,28
5863	422961,33	1302092,81
5862	422953,40	1302091,82

1	2	3
7108	422898,21	1302084,95
7109	422897,31	1302081,09
7110	422893,86	1302078,98
7111	422818,19	1302068,61
7112	422807,53	1302066,81
7113	422805,85	1302066,04
7114	422758,54	1302058,72
7115	422758,88	1302056,68
7116	422800,82	1302062,10
7117	422845,73	1302068,00
7118	422884,05	1302073,07
7119	422929,95	1302079,69
7120	422934,58	1302047,71
7121	422941,32	1302048,91
7122	422936,72	1302080,70
7123	422960,66	1302084,28
7124	422964,63	1302052,82
7093	422974,09	1302054,68

Условный номер земельного участка ЗУ72

(указывается в случае, если предусматривается образование двух и более земельных участков)

Площадь земельного участка 1706 м^2

(указывается проектная площадь образуемого земельного участка, вычисленная с использованием технологических и программных средств, в том числе размещенных на официальном сайте федерального органа исполнительной власти, уполномоченного Правительством Российской Федерации на осуществление государственного кадастрового учета, государственной регистрации прав, ведение Единого государственного реестра недвижимости и предоставление сведений, содержащихся в Едином государственном реестре недвижимости, в информационно-телекоммуникационной сети "Интернет" (далее - официальный сайт), с округлением до 1 квадратного метра. Указанное значение площади земельного участка может быть уточнено при проведении кадастровых работ не более чем на десять процентов)

Обозначение характерных точек границ	Координаты, м (указываются в случае подготовки схемы расположения земельного участка с использованием технологических и программных средств, в том числе размещенных на официальном сайте. Значения координат, полученные с использованием указанных технологических и программных средств, указываются с округлением до 0,01 метра)	
	X	Y
1	2	3
7125	422719,19	1302023,75
7126	422735,46	1302032,24
7127	422728,27	1302060,77
7128	422725,76	1302060,05
7129	422695,12	1302054,28
7130	422689,34	1302052,63
7131	422670,65	1302049,73
7132	422665,12	1302048,67
7133	422665,37	1302047,56
7134	422671,26	1302018,40
7135	422676,18	1302018,95
7136	422682,58	1302019,68
7137	422680,82	1302034,13
7138	422703,08	1302037,60
7139	422704,55	1302036,44
7140	422706,15	1302034,54
7141	422707,47	1302032,11
7142	422709,54	1302026,59
7143	422710,22	1302022,77
7125	422719,19	1302023,75

Условный номер земельного участка ЗУ74

(указывается в случае, если предусматривается образование двух и более земельных участков)

Площадь земельного участка 6879 м^2

(указывается проектная площадь образуемого земельного участка, вычисленная с использованием технологических и программных средств, в том числе размещенных на официальном сайте федерального органа исполнительной власти, уполномоченного Правительством Российской Федерации на осуществление государственного кадастрового учета, государственной регистрации прав, ведение Единого государственного реестра недвижимости и предоставление сведений, содержащихся в Едином государственном реестре недвижимости, в информационно-телекоммуникационной сети "Интернет" (далее - официальный сайт), с округлением до 1 квадратного метра. Указанное значение площади земельного участка может быть уточнено при проведении кадастровых работ не более чем на десять процентов)

Обозначение характерных точек границ	Координаты, м (указываются в случае подготовки схемы расположения земельного участка с использованием технологических и программных средств, в том числе размещенных на официальном сайте. Значения координат, полученные с использованием указанных технологических и программных средств, указываются с округлением до 0,01 метра)	
	X	Y
1	2	3
7144	422689,91	1302180,23
7145	422689,55	1302182,94
7146	422688,52	1302192,45
7147	422708,18	1302194,98
7148	422703,71	1302219,55
7149	422703,68	1302219,71
7150	422695,83	1302218,88
7151	422695,96	1302217,97
7152	422692,45	1302217,48
7153	422692,28	1302218,74
7154	422690,52	1302216,27
7155	422690,48	1302216,29
7156	422688,41	1302213,48
7157	422632,31	1302202,91
7158	422575,03	1302196,06
7159	422557,17	1302194,13
7160	422553,69	1302219,40
7161	422533,74	1302230,47
7162	422530,57	1302235,82
7163	422522,68	1302249,13
7164	422514,85	1302260,48
7165	422512,38	1302264,88
7166	422510,34	1302277,54
7167	422510,65	1302279,69
7168	422511,77	1302282,34
7169	422514,67	1302289,06
7170	422515,93	1302291,98
7171	422517,09	1302301,88
7172	422514,45	1302315,44
7173	422511,03	1302330,55
7174	422507,11	1302350,46
7175	422486,86	1302342,58
7176	422493,13	1302297,98
7177	422494,22	1302290,25
7178	422504,49	1302218,05
7179	422537,31	1302221,22
7180	422542,79	1302218,08
7181	422547,57	1302215,85
7182	422548,15	1302211,94
7183	422549,05	1302212,04
7184	422554,40	1302176,90
7185	422609,16	1302185,71
7186	422609,36	1302184,51

1	2	3
7187	422612,13	1302169,84
7144	422689,91	1302180,23

Условный номер земельного участка ЗУ287

(указывается в случае, если предусматривается образование двух и более земельных участков)

Площадь земельного участка 378 м^2

(указывается проектная площадь образуемого земельного участка, вычисленная с использованием технологических и программных средств, в том числе размещенных на официальном сайте федерального органа исполнительной власти, уполномоченного Правительством Российской Федерации на осуществление государственного кадастрового учета, государственной регистрации прав, ведение Единого государственного реестра недвижимости и предоставление сведений, содержащихся в Едином государственном реестре недвижимости, в информационно-телекоммуникационной сети "Интернет" (далее - официальный сайт), с округлением до 1 квадратного метра. Указанное значение площади земельного участка может быть уточнено при проведении кадастровых работ не более чем на десять процентов)

Обозначение характерных точек границ	Координаты, м (указываются в случае подготовки схемы расположения земельного участка с использованием технологических и программных средств, в том числе размещенных на официальном сайте. Значения координат, полученные с использованием указанных технологических и программных средств, указываются с округлением до 0,01 метра)	
	X	Y
1	2	3
7188	422698,40	1302277,39
7189	422691,63	1302332,73
7190	422686,08	1302331,97
7191	422688,33	1302315,07
7192	422690,16	1302301,08
7193	422687,12	1302298,02
7194	422687,26	1302296,21
7195	422688,90	1302277,63
7196	422693,34	1302277,97
7188	422698,40	1302277,39

Условный номер земельного участка ЗУ224

(указывается в случае, если предусматривается образование двух и более земельных участков)

Площадь земельного участка 11930 м^2

(указывается проектная площадь образуемого земельного участка, вычисленная с использованием технологических и программных средств, в том числе размещенных на официальном сайте федерального органа исполнительной власти, уполномоченного Правительством Российской Федерации на осуществление государственного кадастрового учета, государственной регистрации прав, ведение Единого государственного реестра недвижимости и предоставление сведений, содержащихся в Едином государственном реестре недвижимости, в информационно-телекоммуникационной сети "Интернет" (далее - официальный сайт), с округлением до 1 квадратного метра. Указанное значение площади земельного участка может быть уточнено при проведении кадастровых работ не более чем на десять процентов)

Обозначение характерных точек границ	Координаты, м (указываются в случае подготовки схемы расположения земельного участка с использованием технологических и программных средств, в том числе размещенных на официальном сайте. Значения координат, полученные с использованием указанных технологических и программных средств, указываются с округлением до 0,01 метра)	
	X	Y
1	2	3
7197	422393,92	1305123,55
7198	422389,20	1305149,94
7199	422381,87	1305183,61
7200	422382,22	1305190,34
7201	422382,80	1305201,62
7202	422384,58	1305208,63
7203	422382,15	1305215,96
7204	422381,25	1305215,97
7205	422381,59	1305217,64
7206	422358,89	1305286,12
7207	422358,65	1305285,98
7208	422357,75	1305290,21
7209	422240,28	1305730,20
7210	422229,73	1305730,13
7211	422302,27	1305432,09
7212	422305,23	1305419,97
7213	422315,87	1305376,39
7214	422323,01	1305347,15
7215	422328,77	1305323,54
7216	422333,74	1305303,20

1	2	3
7217	422340,92	1305273,69
7218	422343,86	1305261,67
7219	422343,87	1305261,67
7220	422351,67	1305229,72
7221	422352,66	1305225,68
7222	422345,74	1305176,52
5911	422352,37	1305176,55
3433	422357,53	1305143,77
3432	422361,51	1305121,73
7223	422365,27	1305104,27
7224	422370,64	1305119,39
7197	422393,92	1305123,55

Условный номер земельного участка ЗУ286

(указывается в случае, если предусматривается образование двух и более земельных участков)

Площадь земельного участка 105 м^2

(указывается проектная площадь образуемого земельного участка, вычисленная с использованием технологических и программных средств, в том числе размещенных на официальном сайте федерального органа исполнительной власти, уполномоченного Правительством Российской Федерации на осуществление государственного кадастрового учета, государственной регистрации прав, ведение Единого государственного реестра недвижимости и предоставление сведений, содержащихся в Едином государственном реестре недвижимости, в информационно-телекоммуникационной сети "Интернет" (далее - официальный сайт), с округлением до 1 квадратного метра. Указанное значение площади земельного участка может быть уточнено при проведении кадастровых работ не более чем на десять процентов)

Обозначение характерных точек границ	Координаты, м (указываются в случае подготовки схемы расположения земельного участка с использованием технологических и программных средств, в том числе размещенных на официальном сайте. Значения координат, полученные с использованием указанных технологических и программных средств, указываются с округлением до 0,01 метра)	
	X	Y
1	2	3
7225	422699,11	1302250,70
7226	422700,93	1302256,37
7227	422680,46	1302253,70
7228	422681,11	1302248,60
7229	422681,15	1302248,33
7225	422699,11	1302250,70

Условный номер земельного участка ЗУ83

(указывается в случае, если предусматривается образование двух и более земельных участков)

Площадь земельного участка 1889 м^2

(указывается проектная площадь образуемого земельного участка, вычисленная с использованием технологических и программных средств, в том числе размещенных на официальном сайте федерального органа исполнительной власти, уполномоченного Правительством Российской Федерации на осуществление государственного кадастрового учета, государственной регистрации прав, ведение Единого государственного реестра недвижимости и предоставление сведений, содержащихся в Едином государственном реестре недвижимости, в информационно-телекоммуникационной сети "Интернет" (далее - официальный сайт), с округлением до 1 квадратного метра. Указанное значение площади земельного участка может быть уточнено при проведении кадастровых работ не более чем на десять процентов)

Обозначение характерных точек границ	Координаты, м (указываются в случае подготовки схемы расположения земельного участка с использованием технологических и программных средств, в том числе размещенных на официальном сайте. Значения координат, полученные с использованием указанных технологических и программных средств, указываются с округлением до 0,01 метра)	
	X	Y
1	2	3
7230	422407,05	1304783,50
7231	422406,48	1304786,45
7232	422436,36	1304792,20
7233	422429,72	1304813,39
7234	422395,43	1304804,96
7235	422391,26	1304803,78
7236	422387,42	1304802,84
7237	422385,54	1304802,43
7238	422384,29	1304802,13
7239	422366,67	1304797,80
7240	422363,11	1304797,07
7241	422352,71	1304789,28
7242	422355,81	1304774,01
7243	422355,04	1304772,54

1	2	3
7244	422361,39	1304769,43
7245	422367,41	1304769,89
7246	422371,47	1304770,67
7247	422379,46	1304769,63
7248	422377,63	1304777,51
7230	422407,05	1304783,50

Условный номер земельного участка ЗУ93

(указывается в случае, если предусматривается образование двух и более земельных участков)

Площадь земельного участка 2277 $м^2$

(указывается проектная площадь образуемого земельного участка, вычисленная с использованием технологических и программных средств, в том числе размещенных на официальном сайте федерального органа исполнительной власти, уполномоченного Правительством Российской Федерации на осуществление государственного кадастрового учета, государственной регистрации прав, ведение Единого государственного реестра недвижимости и предоставление сведений, содержащихся в Едином государственном реестре недвижимости, в информационно-телекоммуникационной сети "Интернет" (далее - официальный сайт), с округлением до 1 квадратного метра. Указанное значение площади земельного участка может быть уточнено при проведении кадастровых работ не более чем на десять процентов)

Обозначение характерных точек границ	Координаты, м (указываются в случае подготовки схемы расположения земельного участка с использованием технологических и программных средств, в том числе размещенных на официальном сайте. Значения координат, полученные с использованием указанных технологических и программных средств, указываются с округлением до 0,01 метра)	
	X	Y
1	2	3
ЗУ93(1)		
7222	422345,74	1305176,52
7221	422352,66	1305225,68
7249	422328,20	1305188,46
7250	422322,36	1305179,56
5914	422320,37	1305176,44
5913	422325,08	1305176,45
5912	422344,22	1305176,51
7222	422345,74	1305176,52
ЗУ93(2)		
3422	422323,33	1305066,57
7251	422321,12	1305094,14
3430	422320,20	1305105,67
3429	422319,89	1305115,85
3441	422319,22	1305137,44
3440	422319,33	1305138,90
5915	422320,51	1305169,17
5914	422320,37	1305176,44
7252	422309,40	1305159,71
7253	422305,27	1305153,41
7254	422304,78	1305127,54
7255	422304,37	1305102,56
7256	422303,95	1305077,56
7257	422303,97	1305059,56
7258	422303,98	1305058,12
7259	422303,98	1305058,10
3422	422323,33	1305066,57

Условный номер земельного участка ЗУ284

(указывается в случае, если предусматривается образование двух и более земельных участков)

Площадь земельного участка 20445 м^2

(указывается проектная площадь образуемого земельного участка, вычисленная с использованием технологических и программных средств, в том числе размещенных на официальном сайте федерального органа исполнительной власти, уполномоченного Правительством Российской Федерации на осуществление государственного кадастрового учета, государственной регистрации прав, ведение Единого государственного реестра недвижимости и предоставление сведений, содержащихся в Едином государственном реестре недвижимости, в информационно-телекоммуникационной сети "Интернет" (далее - официальный сайт), с округлением до 1 квадратного метра. Указанное значение площади земельного участка может быть уточнено при проведении кадастровых работ не более чем на десять процентов)

Обозначение характерных точек границ	Координаты, м (указываются в случае подготовки схемы расположения земельного участка с использованием технологических и программных средств, в том числе размещенных на официальном сайте. Значения координат, полученные с использованием указанных технологических и программных средств, указываются с округлением до 0,01 метра)	
	X	Y
1	2	3
7260	421217,07	1306381,43
7261	421149,34	1306561,43
7262	421138,94	1306565,33
7263	421043,24	1306519,03
1372	421041,91	1306518,50
1371	421087,76	1306396,54
3241	421120,83	1306409,21
3240	421141,04	1306352,97
7260	421217,07	1306381,43

Условный номер земельного участка ЗУ283

(указывается в случае, если предусматривается образование двух и более земельных участков)

Площадь земельного участка 444 м^2

(указывается проектная площадь образуемого земельного участка, вычисленная с использованием технологических и программных средств, в том числе размещенных на официальном сайте федерального органа исполнительной власти, уполномоченного Правительством Российской Федерации на осуществление государственного кадастрового учета, государственной регистрации прав, ведение Единого государственного реестра недвижимости и предоставление сведений, содержащихся в Едином государственном реестре недвижимости, в информационно-телекоммуникационной сети "Интернет" (далее - официальный сайт), с округлением до 1 квадратного метра. Указанное значение площади земельного участка может быть уточнено при проведении кадастровых работ не более чем на десять процентов)

Обозначение характерных точек границ	Координаты, м (указываются в случае подготовки схемы расположения земельного участка с использованием технологических и программных средств, в том числе размещенных на официальном сайте. Значения координат, полученные с использованием указанных технологических и программных средств, указываются с округлением до 0,01 метра)	
	X	Y
1	2	3
7111	422818,19	1302068,61
7264	422814,51	1302070,12
7265	422812,66	1302073,24
7266	422810,57	1302087,07
7267	422811,66	1302089,66
7268	422815,15	1302092,29
7269	422834,33	1302094,71
7270	422834,21	1302097,74
7271	422833,39	1302106,41
7272	422825,82	1302105,33
7273	422820,36	1302104,65
7274	422819,42	1302111,65
7275	422816,79	1302111,30
7276	422817,76	1302104,29
7277	422814,16	1302103,84
7278	422815,07	1302095,97
7279	422805,86	1302094,65
7280	422804,01	1302109,76
7281	422802,24	1302109,56
7282	422801,95	1302109,52
7283	422804,42	1302092,19
7284	422804,73	1302090,12
7285	422809,01	1302070,18
7286	422808,58	1302068,44

1	2	3
7112	422807,53	1302066,81
7111	422818,19	1302068,61

Условный номер земельного участка ЗУ282

(указывается в случае, если предусматривается образование двух и более земельных участков)

Площадь земельного участка 62 м^2

(указывается проектная площадь образуемого земельного участка, вычисленная с использованием технологических и программных средств, в том числе размещенных на официальном сайте федерального органа исполнительной власти, уполномоченного Правительством Российской Федерации на осуществление государственного кадастрового учета, государственной регистрации прав, ведение Единого государственного реестра недвижимости и предоставление сведений, содержащихся в Едином государственном реестре недвижимости, в информационно-телекоммуникационной сети "Интернет" (далее - официальный сайт), с округлением до 1 квадратного метра. Указанное значение площади земельного участка может быть уточнено при проведении кадастровых работ не более чем на десять процентов)

Обозначение характерных точек границ	Координаты, м (указываются в случае подготовки схемы расположения земельного участка с использованием технологических и программных средств, в том числе размещенных на официальном сайте. Значения координат, полученные с использованием указанных технологических и программных средств, указываются с округлением до 0,01 метра)	
	X	Y
1	2	3
7287	422910,80	1302354,78
7288	422905,04	1302357,77
7289	422903,36	1302363,29
7290	422902,09	1302363,81
7291	422905,71	1302343,64
7287	422910,80	1302354,78

Условный номер земельного участка ЗУ277

(указывается в случае, если предусматривается образование двух и более земельных участков)

Площадь земельного участка 169 м^2

(указывается проектная площадь образуемого земельного участка, вычисленная с использованием технологических и программных средств, в том числе размещенных на официальном сайте федерального органа исполнительной власти, уполномоченного Правительством Российской Федерации на осуществление государственного кадастрового учета, государственной регистрации прав, ведение Единого государственного реестра недвижимости и предоставление сведений, содержащихся в Едином государственном реестре недвижимости, в информационно-телекоммуникационной сети "Интернет" (далее - официальный сайт), с округлением до 1 квадратного метра. Указанное значение площади земельного участка может быть уточнено при проведении кадастровых работ не более чем на десять процентов)

Обозначение характерных точек границ	Координаты, м (указываются в случае подготовки схемы расположения земельного участка с использованием технологических и программных средств, в том числе размещенных на официальном сайте. Значения координат, полученные с использованием указанных технологических и программных средств, указываются с округлением до 0,01 метра)	
	X	Y
1	2	3
7292	422924,58	1302253,55
7293	422918,76	1302264,05
7294	422916,48	1302280,39
7295	422915,50	1302280,17
7296	422914,94	1302284,27
7297	422915,91	1302284,42
7298	422914,99	1302291,67
7299	422912,90	1302302,06
7300	422910,83	1302301,74
7301	422917,05	1302251,97
7292	422924,58	1302253,55

Условный номер земельного участка ЗУ281

(указывается в случае, если предусматривается образование двух и более земельных участков)

Площадь земельного участка 510 м^2

(указывается проектная площадь образуемого земельного участка, вычисленная с использованием технологических и программных средств, в том числе размещенных на официальном сайте федерального органа исполнительной власти, уполномоченного Правительством Российской Федерации на осуществление государственного кадастрового учета, государственной регистрации прав, ведение Единого государственного реестра недвижимости и предоставление сведений, содержащихся в Едином государственном реестре недвижимости, в информационно-телекоммуникационной сети "Интернет" (далее - официальный сайт), с округлением до 1 квадратного метра. Указанное значение площади земельного участка может быть уточнено при проведении кадастровых работ не более чем на десять процентов)

Обозначение характерных точек границ	Координаты, м (указываются в случае подготовки схемы расположения земельного участка с использованием технологических и программных средств, в том числе размещенных на официальном сайте. Значения координат, полученные с использованием указанных технологических и программных средств, указываются с округлением до 0,01 метра)	
	X	Y
1	2	3
7302	422934,53	1302304,91
7303	422934,46	1302320,69
7304	422934,45	1302322,01

1	2	3
7305	422912,85	1302321,97
7306	422906,38	1302338,45
7307	422909,39	1302310,29
7300	422910,83	1302301,74
7299	422912,90	1302302,06
7302	422934,53	1302304,91

Условный номер земельного участка ЗУ44

(указывается в случае, если предусматривается образование двух и более земельных участков)

Площадь земельного участка 6828 м^2

(указывается проектная площадь образуемого земельного участка, вычисленная с использованием технологических и программных средств, в том числе размещенных на официальном сайте федерального органа исполнительной власти, уполномоченного Правительством Российской Федерации на осуществление государственного кадастрового учета, государственной регистрации прав, ведение Единого государственного реестра недвижимости и предоставление сведений, содержащихся в Едином государственном реестре недвижимости, в информационно-телекоммуникационной сети "Интернет" (далее - официальный сайт), с округлением до 1 квадратного метра. Указанное значение площади земельного участка может быть уточнено при проведении кадастровых работ не более чем на десять процентов)

Обозначение характерных точек границ	Координаты, м (указываются в случае подготовки схемы расположения земельного участка с использованием технологических и программных средств, в том числе размещенных на официальном сайте. Значения координат, полученные с использованием указанных технологических и программных средств, указываются с округлением до 0,01 метра)	
	X	Y
1	2	3
5658	423222,12	1302180,12
5657	423221,75	1302193,37
5656	423218,83	1302204,79
5655	423212,91	1302229,44
5654	423209,62	1302244,86
5653	423205,34	1302262,19
7308	423197,53	1302260,95
7309	423191,52	1302259,89
7310	423189,80	1302270,80
7311	423188,65	1302277,81
7312	423194,76	1302278,87
5650	423202,26	1302280,11
5649	423201,98	1302281,72
5648	423309,09	1302296,26
7313	423265,85	1302320,00
7314	423263,19	1302305,50
7315	423237,67	1302301,66
7316	423218,46	1302303,67
7317	423211,35	1302305,83
7318	423205,81	1302308,28
7319	423203,37	1302302,92
7320	423197,45	1302305,73
7321	423197,00	1302305,98
7322	423191,26	1302297,85
7323	423167,38	1302298,77
5701	423202,22	1302360,01
5700	423199,85	1302361,57
7324	423178,18	1302324,39
7325	423170,24	1302312,36
7326	423169,61	1302311,41
7327	423168,45	1302311,79
7328	423123,05	1302338,05
7329	423125,10	1302341,76
7330	423100,69	1302354,84
7331	423088,22	1302331,57
7332	423099,03	1302325,50

1	2	3
7333	423074,12	1302280,95
7334	423080,07	1302281,48
7335	423156,04	1302290,84
7336	423168,84	1302290,95
7337	423178,60	1302284,78
7338	423180,33	1302275,87
5666	423181,94	1302248,66
5665	423202,06	1302251,11
5664	423217,27	1302195,40
5663	423217,64	1302191,90
5677	423217,14	1302191,80
5676	423217,41	1302188,10
5675	423217,41	1302188,00
5674	423216,54	1302182,41
5673	423190,29	1302178,90
2389	423197,23	1302122,25
2388	423201,47	1302089,34
7339	423212,02	1302090,97
7340	423210,88	1302098,44
7341	423208,97	1302111,07
5684	423206,96	1302124,35
5683	423204,85	1302124,02
5682	423198,54	1302162,83
5681	423218,24	1302166,24
7342	423217,97	1302168,10
7343	423217,00	1302174,52
7344	423220,76	1302178,85
5658	423222,12	1302180,12
5774	423140,41	1302291,97
5775	423145,17	1302302,17
5791	423151,84	1302317,31
5792	423145,69	1302320,67
5793	423123,91	1302332,22
5794	423112,30	1302337,92
5795	423108,88	1302332,63
5781	423107,59	1302330,16
5782	423105,46	1302326,07
5783	423105,66	1302325,99
5784	423104,23	1302322,92
5785	423101,00	1302317,38
5786	423096,83	1302310,98
5787	423098,17	1302309,47
5788	423109,49	1302302,18
5789	423119,78	1302297,76
5790	423133,12	1302292,03
5774	423140,41	1302291,97

Условный номер земельного участка ЗУ276

(указывается в случае, если предусматривается образование двух и более земельных участков)

Площадь земельного участка 2744 м^2

(указывается проектная площадь образуемого земельного участка, вычисленная с использованием технологических и программных средств, в том числе размещенных на официальном сайте федерального органа исполнительной власти, уполномоченного Правительством Российской Федерации на осуществление государственного кадастрового учета, государственной регистрации прав, ведение Единого государственного реестра недвижимости и предоставление сведений, содержащихся в Едином государственном реестре недвижимости, в информационно-телекоммуникационной сети "Интернет" (далее - официальный сайт), с округлением до 1 квадратного метра. Указанное значение площади земельного участка может быть уточнено при проведении кадастровых работ не более чем на десять процентов)

Обозначение характерных точек границ	Координаты, м (указываются в случае подготовки схемы расположения земельного участка с использованием технологических и программных средств, в том числе размещенных на официальном сайте. Значения координат, полученные с использованием указанных технологических и программных средств, указываются с округлением до 0,01 метра)	
	X	Y
1	2	3
5862	422953,40	1302091,82
5861	422952,95	1302095,77
7345	422944,54	1302094,53
7346	422943,85	1302096,83
7347	422939,65	1302096,06
7348	422921,63	1302093,59
7349	422918,03	1302093,22
7350	422918,21	1302091,21
7351	422907,80	1302089,69
7352	422898,72	1302163,16
7353	422896,62	1302162,87
7354	422880,81	1302161,58
7355	422873,50	1302160,84
7356	422873,41	1302161,74
7357	422871,98	1302172,05
7358	422871,32	1302176,85
7359	422870,08	1302185,86
7360	422868,36	1302197,87
7361	422865,69	1302215,39
7362	422854,27	1302212,57
7363	422866,70	1302117,88
7364	422884,32	1302120,36
7365	422886,76	1302104,69
7366	422895,39	1302105,94
7367	422896,22	1302099,11
7108	422898,21	1302084,95
5862	422953,40	1302091,82
7368	422884,19	1302142,90
7369	422896,29	1302144,37
7370	422894,21	1302161,39
7371	422882,11	1302159,91
7368	422884,19	1302142,90

Условный номер земельного участка ЗУ275

(указывается в случае, если предусматривается образование двух и более земельных участков)

Площадь земельного участка 2327 м^2

(указывается проектная площадь образуемого земельного участка, вычисленная с использованием технологических и программных средств, в том числе размещенных на официальном сайте федерального органа исполнительной власти, уполномоченного Правительством Российской Федерации на осуществление государственного кадастрового учета, государственной регистрации прав, ведение Единого государственного реестра недвижимости и предоставление сведений, содержащихся в Едином государственном реестре недвижимости, в информационно-телекоммуникационной сети "Интернет" (далее - официальный сайт), с округлением до 1 квадратного метра. Указанное значение площади земельного участка может быть уточнено при проведении кадастровых работ не более чем на десять процентов)

Обозначение характерных точек границ	Координаты, м (указываются в случае подготовки схемы расположения земельного участка с использованием технологических и программных средств, в том числе размещенных на официальном сайте. Значения координат, полученные с использованием указанных технологических и программных средств, указываются с округлением до 0,01 метра)	
	X	Y
1	2	3

1	2	3
7107	423028,00	1302103,24
7372	423024,13	1302135,87
7373	423029,24	1302136,93
7374	423030,46	1302139,32
7375	423028,91	1302139,16
7376	423022,52	1302137,93
5867	423021,61	1302142,35
5866	423020,62	1302146,59
5865	423027,20	1302148,07
7377	423026,18	1302153,39
7378	423022,65	1302153,02
7379	423013,41	1302152,04
7380	423013,31	1302152,87
7381	423012,92	1302156,25
7382	423013,54	1302156,33
7383	423013,25	1302158,72
7384	423011,91	1302164,64
7385	423011,49	1302164,59
7386	423011,10	1302167,83
7387	423010,18	1302175,54
7388	423003,11	1302174,60
7389	423005,35	1302152,90
7390	423003,76	1302153,44
7391	422999,68	1302153,44
7392	422995,04	1302153,47
7393	422992,96	1302153,63
7394	422990,77	1302154,90
7395	422989,43	1302156,81
7396	422987,65	1302162,78
7397	422963,72	1302159,90
7398	422953,76	1302200,31
7399	422948,05	1302199,90
7400	422952,76	1302169,07
5840	422944,46	1302168,43
5839	422943,50	1302159,44
5860	422946,02	1302142,02
5859	422980,04	1302146,62
5858	422980,68	1302142,18
5857	423001,00	1302144,93
5856	423002,15	1302138,92
5850	423004,71	1302128,68
5849	423010,70	1302129,68
5848	423012,80	1302116,85
5847	423014,99	1302101,23
5846	423015,18	1302100,13
7107	423028,00	1302103,24

Условный номер земельного участка ЗУ278

(указывается в случае, если предусматривается образование двух и более земельных участков)

Площадь земельного участка 79 м^2

(указывается проектная площадь образуемого земельного участка, вычисленная с использованием технологических и программных средств, в том числе размещенных на официальном сайте федерального органа исполнительной власти, уполномоченного Правительством Российской Федерации на осуществление государственного кадастрового учета, государственной регистрации прав, ведение Единого государственного реестра недвижимости и предоставление сведений, содержащихся в Едином государственном реестре недвижимости, в информационно-телекоммуникационной сети "Интернет" (далее - официальный сайт), с округлением до 1 квадратного метра. Указанное значение площади земельного участка может быть уточнено при проведении кадастровых работ не более чем на десять процентов)

Обозначение характерных точек границ	Координаты, м (указываются в случае подготовки схемы расположения земельного участка с использованием технологических и программных средств, в том числе размещенных на официальном сайте. Значения координат, полученные с использованием указанных технологических и программных средств, указываются с округлением до 0,01 метра)	
	X	Y
1	2	3
7401	423372,47	1302335,41
1178	423372,97	1302336,61
1177	423342,06	1302356,18
7402	423340,59	1302353,54
7401	423372,47	1302335,41

Условный номер земельного участка ЗУ273

(указывается в случае, если предусматривается образование двух и более земельных участков)

Площадь земельного участка 23 м^2

(указывается проектная площадь образуемого земельного участка, вычисленная с использованием технологических и программных средств, в том числе размещенных на официальном сайте федерального органа исполнительной власти, уполномоченного Правительством Российской Федерации на осуществление государственного кадастрового учета, государственной регистрации прав, ведение Единого государственного реестра недвижимости и предоставление сведений, содержащихся в Едином государственном реестре недвижимости, в информационно-телекоммуникационной сети "Интернет" (далее - официальный сайт), с округлением до 1 квадратного метра. Указанное значение площади земельного участка может быть уточнено при проведении кадастровых работ не более чем на десять процентов)

Обозначение характерных точек границ	Координаты, м (указываются в случае подготовки схемы расположения земельного участка с использованием технологических и программных средств, в том числе размещенных на официальном сайте. Значения координат, полученные с использованием указанных технологических и программных средств, указываются с округлением до 0,01 метра)	
	X	Y
1	2	3
7403	423185,65	1302438,08
1168	423187,61	1302441,68
1167	423182,13	1302444,17
7404	423180,42	1302441,11
7403	423185,65	1302438,08

Условный номер земельного участка ЗУ279

(указывается в случае, если предусматривается образование двух и более земельных участков)

Площадь земельного участка 51 м^2

(указывается проектная площадь образуемого земельного участка, вычисленная с использованием технологических и программных средств, в том числе размещенных на официальном сайте федерального органа исполнительной власти, уполномоченного Правительством Российской Федерации на осуществление государственного кадастрового учета, государственной регистрации прав, ведение Единого государственного реестра недвижимости и предоставление сведений, содержащихся в Едином государственном реестре недвижимости, в информационно-телекоммуникационной сети "Интернет" (далее - официальный сайт), с округлением до 1 квадратного метра. Указанное значение площади земельного участка может быть уточнено при проведении кадастровых работ не более чем на десять процентов)

Обозначение характерных точек границ	Координаты, м (указываются в случае подготовки схемы расположения земельного участка с использованием технологических и программных средств, в том числе размещенных на официальном сайте. Значения координат, полученные с использованием указанных технологических и программных средств, указываются с округлением до 0,01 метра)	
	X	Y
1	2	3
5695	423228,05	1302414,66
1171	423230,33	1302417,92
1170	423218,81	1302424,17
7405	423216,89	1302420,66
5695	423228,05	1302414,66

Условный номер земельного участка ЗУ43

(указывается в случае, если предусматривается образование двух и более земельных участков)

Площадь земельного участка 867 м^2

(указывается проектная площадь образуемого земельного участка, вычисленная с использованием технологических и программных средств, в том числе размещенных на официальном сайте федерального органа исполнительной власти, уполномоченного Правительством Российской Федерации на осуществление государственного кадастрового учета, государственной регистрации прав, ведение Единого государственного реестра недвижимости и предоставление сведений, содержащихся в Едином государственном реестре недвижимости, в информационно-телекоммуникационной сети "Интернет" (далее - официальный сайт), с округлением до 1 квадратного метра. Указанное значение площади земельного участка может быть уточнено при проведении кадастровых работ не более чем на десять процентов)

Обозначение характерных точек границ	Координаты, м (указываются в случае подготовки схемы расположения земельного участка с использованием технологических и программных средств, в том числе размещенных на официальном сайте. Значения координат, полученные с использованием указанных технологических и программных средств, указываются с округлением до 0,01 метра)	
	X	Y
1	2	3
7339	423212,02	1302090,97
7406	423300,08	1302100,62
7407	423298,44	1302112,34
7408	423273,60	1302108,48
7409	423263,93	1302106,96
7410	423236,87	1302102,71
7411	423227,04	1302101,15
7340	423210,88	1302098,44
7339	423212,02	1302090,97

Условный номер земельного участка ЗУ45

(указывается в случае, если предусматривается образование двух и более земельных участков)

Площадь земельного участка 2867 м^2

(указывается проектная площадь образуемого земельного участка, вычисленная с использованием технологических и программных средств, в том числе размещенных на официальном сайте федерального органа исполнительной власти, уполномоченного Правительством Российской Федерации на осуществление государственного кадастрового учета, государственной регистрации прав, ведение Единого государственного реестра недвижимости и предоставление сведений, содержащихся в Едином государственном реестре недвижимости, в информационно-телекоммуникационной сети "Интернет" (далее - официальный сайт), с округлением до 1 квадратного метра. Указанное значение площади земельного участка может быть уточнено при проведении кадастровых работ не более чем на десять процентов)

Обозначение характерных точек границ	Координаты, м (указываются в случае подготовки схемы расположения земельного участка с использованием технологических и программных средств, в том числе размещенных на официальном сайте. Значения координат, полученные с использованием указанных технологических и программных средств, указываются с округлением до 0,01 метра)	
	X	Y
1	2	3
7412	423018,11	1302224,61
7413	423015,50	1302230,03
7414	423012,58	1302270,26
7415	423021,02	1302275,30
7416	423030,83	1302276,13
7417	423030,09	1302285,00
7418	423030,10	1302286,03
7419	422945,66	1302274,38
7420	422947,21	1302258,30
7292	422924,58	1302253,55
7301	422917,05	1302251,97
7421	422921,87	1302223,34
7422	422944,12	1302226,39
7423	422942,03	1302238,59
7424	422959,67	1302240,79
7425	422958,89	1302248,57
7426	422956,92	1302264,35
7427	423001,88	1302270,98
7428	423006,72	1302237,61
7429	423000,22	1302236,97
7430	422977,45	1302233,70
7431	422979,34	1302219,55
7412	423018,11	1302224,61

Условный номер земельного участка ЗУ42

(указывается в случае, если предусматривается образование двух и более земельных участков)

Площадь земельного участка 3402 м^2

(указывается проектная площадь образуемого земельного участка, вычисленная с использованием технологических и программных средств, в том числе размещенных на официальном сайте федерального органа исполнительной власти, уполномоченного Правительством Российской Федерации на осуществление государственного кадастрового учета, государственной регистрации прав, ведение Единого государственного реестра недвижимости и предоставление сведений, содержащихся в Едином государственном реестре недвижимости, в информационно-телекоммуникационной сети "Интернет" (далее - официальный сайт), с округлением до 1 квадратного метра. Указанное значение площади земельного участка может быть уточнено при проведении кадастровых работ не более чем на десять процентов)

Обозначение характерных точек границ	Координаты, м (указываются в случае подготовки схемы расположения земельного участка с использованием технологических и программных средств, в том числе размещенных на официальном сайте. Значения координат, полученные с использованием указанных технологических и программных средств, указываются с округлением до 0,01 метра)	
	X	Y
1	2	3
5627	423391,30	1302196,18
5626	423396,33	1302209,16
5625	423416,33	1302201,70
5711	423422,25	1302216,92
5723	423417,76	1302216,58
5722	423337,75	1302208,95
5721	423336,31	1302228,76
5720	423342,11	1302243,62
5719	423342,82	1302244,32
5718	423344,74	1302247,00
5717	423344,67	1302251,50
5635	423345,56	1302269,60
5634	423346,32	1302272,49
7432	423339,21	1302271,94
7433	423337,51	1302285,86
5726	423332,81	1302285,02
5725	423333,04	1302283,25
5724	423334,42	1302268,97
5734	423326,84	1302268,20
5733	423326,34	1302272,07
5732	423323,51	1302271,78
5731	423322,45	1302271,65
5645	423322,80	1302269,86
5644	423322,87	1302265,16
5643	423324,46	1302264,25
5642	423334,11	1302256,98
5641	423336,39	1302254,86
5640	423337,39	1302253,86
5639	423338,57	1302251,75
5638	423339,41	1302250,27
5637	423311,96	1302206,74
5636	423312,54	1302191,69
5662	423295,74	1302171,42
7434	423296,21	1302163,52
7435	423296,79	1302154,42
7436	423292,93	1302150,33
7437	423293,67	1302140,56
7407	423298,44	1302112,34
7406	423300,08	1302100,62
5769	423316,33	1302102,40
5768	423315,39	1302107,76
5767	423314,14	1302115,48
5766	423312,74	1302120,60

1	2	3
5765	423312,28	1302121,31
5764	423308,93	1302145,03
7438	423308,13	1302157,01
5752	423316,08	1302157,81
5751	423315,12	1302162,88
5750	423317,19	1302166,36
5749	423321,80	1302167,07
5748	423322,29	1302198,29
5747	423330,83	1302206,54
5746	423358,67	1302207,00
5627	423391,30	1302196,18

Условный номер земельного участка ЗУ274

(указывается в случае, если предусматривается образование двух и более земельных участков)

Площадь земельного участка 157 м^2

(указывается проектная площадь образуемого земельного участка, вычисленная с использованием технологических и программных средств, в том числе размещенных на официальном сайте федерального органа исполнительной власти, уполномоченного Правительством Российской Федерации на осуществление государственного кадастрового учета, государственной регистрации прав, ведение Единого государственного реестра недвижимости и предоставление сведений, содержащихся в Едином государственном реестре недвижимости, в информационно-телекоммуникационной сети "Интернет" (далее - официальный сайт), с округлением до 1 квадратного метра. Указанное значение площади земельного участка может быть уточнено при проведении кадастровых работ не более чем на десять процентов)

Обозначение характерных точек границ	Координаты, м (указываются в случае подготовки схемы расположения земельного участка с использованием технологических и программных средств, в том числе размещенных на официальном сайте. Значения координат, полученные с использованием указанных технологических и программных средств, указываются с округлением до 0,01 метра)	
	X	Y
1	2	3
7439	422910,50	1302421,70
7440	422923,91	1302439,83
7441	422908,27	1302442,06
7439	422910,50	1302421,70

Условный номер земельного участка ЗУ47

(указывается в случае, если предусматривается образование двух и более земельных участков)

Площадь земельного участка 5540 м^2

(указывается проектная площадь образуемого земельного участка, вычисленная с использованием технологических и программных средств, в том числе размещенных на официальном сайте федерального органа исполнительной власти, уполномоченного Правительством Российской Федерации на осуществление государственного кадастрового учета, государственной регистрации прав, ведение Единого государственного реестра недвижимости и предоставление сведений, содержащихся в Едином государственном реестре недвижимости, в информационно-телекоммуникационной сети "Интернет" (далее - официальный сайт), с округлением до 1 квадратного метра. Указанное значение площади земельного участка может быть уточнено при проведении кадастровых работ не более чем на десять процентов)

Обозначение характерных точек границ	Координаты, м (указываются в случае подготовки схемы расположения земельного участка с использованием технологических и программных средств, в том числе размещенных на официальном сайте. Значения координат, полученные с использованием указанных технологических и программных средств, указываются с округлением до 0,01 метра)	
	X	Y
1	2	3
5371	422883,08	1302501,51
5370	422883,04	1302501,90
7442	422881,81	1302511,94
7443	422825,48	1302504,73
7444	422792,80	1302500,43
7445	422768,33	1302505,10
7446	422760,13	1302504,36
7447	422740,41	1302501,90
7448	422733,90	1302500,84
7449	422727,84	1302478,58
7450	422701,42	1302475,07
7451	422686,54	1302605,03
7452	422712,46	1302607,80
7453	422729,74	1302605,68
7454	422734,41	1302600,54
7455	422735,35	1302592,84
7456	422756,34	1302591,19

1	2	3
7457	422763,48	1302597,04
7458	422768,14	1302604,81
7459	422777,65	1302606,74
7460	422778,44	1302605,33
7461	422823,75	1302611,84
7462	422825,13	1302611,96
7463	422826,42	1302612,20
7464	422830,58	1302612,77
5358	422883,20	1302614,01
5357	422909,65	1302613,57
5356	422911,16	1302610,35
5355	422909,87	1302605,34
5354	422942,10	1302589,81
5353	422956,77	1302581,81
5352	422954,43	1302576,03
5351	422978,13	1302566,44
5350	422977,73	1302565,45
5349	422981,04	1302564,10
5348	422985,05	1302561,90
5347	422982,02	1302556,38
5346	422984,31	1302555,18
7465	422989,41	1302565,15
7466	422984,67	1302567,82
7467	422966,02	1302579,95
7468	422956,21	1302585,95
7469	422931,41	1302599,80
7470	422919,10	1302607,14
5389	422926,87	1302622,18
5388	422948,49	1302652,53
7471	422930,58	1302636,97
4418	422925,38	1302636,99
4417	422923,64	1302631,21
4416	422924,04	1302631,10
4415	422920,84	1302617,63
4425	422899,36	1302620,58
4424	422899,06	1302620,88
4396	422895,76	1302621,30
4414	422886,47	1302622,47
4413	422886,57	1302622,77
4412	422875,68	1302624,05
7472	422861,09	1302625,35
7473	422859,79	1302625,56
7474	422856,39	1302625,88
7475	422852,56	1302626,22
7476	422852,49	1302625,43
7477	422850,03	1302625,71
7478	422837,88	1302626,98
7479	422818,18	1302630,81
7480	422817,51	1302625,11
7481	422798,71	1302620,63
7482	422799,60	1302613,48
7483	422766,26	1302608,24
7484	422762,37	1302604,81

1	2	3
7485	422759,22	1302597,69
7486	422754,55	1302595,19
7487	422738,35	1302595,63
7488	422735,75	1302600,78
7489	422733,58	1302611,53
7490	422729,38	1302616,37
7491	422728,20	1302620,16
7492	422727,10	1302626,54
7493	422726,04	1302639,07
7494	422728,22	1302642,43
7495	422745,95	1302645,58
7496	422756,53	1302647,48
7497	422767,13	1302649,30
7498	422772,34	1302649,96
7499	422780,67	1302651,62
7500	422780,70	1302655,00
7501	422753,07	1302651,02
7502	422749,48	1302667,54
7503	422745,38	1302667,17
7504	422747,36	1302649,66
7505	422735,39	1302647,64
7506	422719,12	1302645,11
7507	422722,80	1302612,93
7508	422698,17	1302609,65
7509	422699,21	1302614,79
7510	422697,38	1302627,36
7511	422684,97	1302625,60
7512	422684,71	1302627,53
7513	422680,19	1302627,03
6130	422700,85	1302471,50
6129	422735,95	1302476,10
6128	422740,04	1302476,59
7514	422738,14	1302492,61
7515	422753,76	1302494,30
7516	422753,94	1302492,30
7517	422771,56	1302494,18
7518	422794,33	1302490,41
7519	422872,30	1302500,50
7520	422873,78	1302500,96
5371	422883,08	1302501,51

Условный номер земельного участка ЗУ48

(указывается в случае, если предусматривается образование двух и более земельных участков)

Площадь земельного участка 2423 м^2

(указывается проектная площадь образуемого земельного участка, вычисленная с использованием технологических и программных средств, в том числе размещенных на официальном сайте федерального органа исполнительной власти, уполномоченного Правительством Российской Федерации на осуществление государственного кадастрового учета, государственной регистрации прав, ведение Единого государственного реестра недвижимости и предоставление сведений, содержащихся в Едином государственном реестре недвижимости, в информационно-телекоммуникационной сети "Интернет" (далее - официальный сайт), с округлением до 1 квадратного метра. Указанное значение площади земельного участка может быть уточнено при проведении кадастровых работ не более чем на десять процентов)

Обозначение характерных точек границ	Координаты, м (указываются в случае подготовки схемы расположения земельного участка с использованием технологических и программных средств, в том числе размещенных на официальном сайте. Значения координат, полученные с использованием указанных технологических и программных средств, указываются с округлением до 0,01 метра)	
	X	Y
1	2	3
2001	422984,42	1302642,58
2000	422985,36	1302644,38

1	2	3
5403	422980,23	1302648,45
5402	422979,90	1302648,32
5401	422968,71	1302658,10
7521	422974,33	1302663,27
7522	422972,52	1302664,37
7523	422971,49	1302664,88
7524	422968,21	1302667,13
7525	422967,23	1302667,45
7526	422963,13	1302669,16
7527	422959,53	1302671,49
7528	422957,79	1302672,65
7529	422954,52	1302674,39
7530	422927,61	1302687,41
7531	422919,02	1302691,31
7532	422917,74	1302691,69
7533	422917,19	1302691,95
7534	422916,39	1302692,42
7535	422908,68	1302695,53
7536	422905,80	1302696,52
7537	422896,45	1302700,56
7538	422895,18	1302699,91
7539	422884,45	1302704,58
7540	422875,61	1302708,43
7541	422876,03	1302709,47
7542	422864,86	1302714,37
7543	422845,46	1302722,20
7544	422837,83	1302725,44
7545	422830,17	1302728,67
7546	422828,11	1302729,51
7547	422825,71	1302730,46
7548	422817,71	1302733,89
7549	422816,88	1302734,47
7550	422815,92	1302734,90
7551	422814,31	1302735,42
7552	422812,61	1302736,15
5427	422809,62	1302737,54
5426	422809,51	1302737,27
5440	422799,40	1302741,91
5439	422798,82	1302743,20
7553	422784,67	1302749,70
7554	422788,45	1302733,57
7555	422806,73	1302725,65
7556	422823,29	1302718,61
7557	422839,99	1302711,50
7558	422859,15	1302704,10
7559	422882,50	1302694,01
7560	422883,13	1302695,60
7561	422892,87	1302692,07
7562	422896,44	1302690,72
7563	422902,52	1302688,03
7564	422907,81	1302685,98
7565	422907,31	1302684,30
7566	422916,32	1302681,10

1	2	3
7567	422922,98	1302678,62
7568	422930,34	1302675,37
7569	422938,11	1302672,67
7570	422940,49	1302671,65
7571	422944,40	1302669,69
7572	422947,19	1302668,58
7573	422944,20	1302662,82
7574	422941,18	1302656,48
7575	422940,37	1302654,98
7576	422941,74	1302655,92
7577	422942,57	1302657,22
7578	422944,86	1302662,83
7579	422946,08	1302665,22
7580	422949,47	1302664,64
7581	422955,05	1302668,85
7582	422952,40	1302662,48
5388	422948,49	1302652,53
5387	422962,49	1302652,43
5386	422969,15	1302647,58
2001	422984,42	1302642,58

Условный номер земельного участка ЗУ270

(указывается в случае, если предусматривается образование двух и более земельных участков)

Площадь земельного участка 3897 м^2

(указывается проектная площадь образуемого земельного участка, вычисленная с использованием технологических и программных средств, в том числе размещенных на официальном сайте федерального органа исполнительной власти, уполномоченного Правительством Российской Федерации на осуществление государственного кадастрового учета, государственной регистрации прав, ведение Единого государственного реестра недвижимости и предоставление сведений, содержащихся в Едином государственном реестре недвижимости, в информационно-телекоммуникационной сети "Интернет" (далее - официальный сайт), с округлением до 1 квадратного метра. Указанное значение площади земельного участка может быть уточнено при проведении кадастровых работ не более чем на десять процентов)

Обозначение характерных точек границ	Координаты, м (указываются в случае подготовки схемы расположения земельного участка с использованием технологических и программных средств, в том числе размещенных на официальном сайте. Значения координат, полученные с использованием указанных технологических и программных средств, указываются с округлением до 0,01 метра)	
	X	Y
1	2	3
ЗУ270(1)		
7583	424087,43	1302610,53
7584	424088,54	1302622,33
7585	424079,80	1302627,62
7586	424067,65	1302634,73
7587	424067,09	1302635,07
7588	424063,91	1302636,92
7589	424053,23	1302642,97
7590	424053,51	1302644,65
7591	424048,15	1302647,09
7592	424047,81	1302646,97
7593	424044,06	1302646,98
7594	424035,20	1302651,11
7595	424008,99	1302663,29
7596	424003,64	1302665,74
7597	423999,06	1302667,77
7598	423995,04	1302669,73
7599	423994,73	1302668,91
7600	423980,01	1302676,13
7601	423976,82	1302677,82
7602	423972,56	1302668,88
7603	424004,15	1302653,26

1	2	3
7604	424035,34	1302637,83
7605	424036,88	1302636,94
7606	424042,22	1302634,18
7607	424044,94	1302632,74
7608	424059,77	1302625,46
7609	424059,08	1302623,97
7610	424059,61	1302623,83
7611	424063,17	1302622,16
7612	424065,97	1302620,74
7613	424076,70	1302615,64
7614	424079,83	1302614,12
7615	424084,40	1302612,09
7583	424087,43	1302610,53
ЗУ270(2)		
7616	423944,17	1302680,19
7617	423952,70	1302688,43
2935	423953,43	1302689,68
2946	423943,56	1302693,62
2945	423937,30	1302696,55
2944	423925,40	1302702,82
7618	423923,51	1302703,83
7619	423919,52	1302705,76
7620	423914,14	1302708,60
7621	423909,16	1302711,13
7622	423908,45	1302710,04
7623	423906,16	1302711,25
7624	423896,10	1302715,82
7625	423896,20	1302716,00
7626	423895,08	1302716,50
7627	423894,52	1302716,78
7628	423894,57	1302717,04
7629	423891,68	1302718,41
7630	423891,61	1302718,44
7631	423890,17	1302718,90
7632	423881,86	1302723,10
7633	423873,85	1302727,15
7634	423874,44	1302728,32
7635	423867,29	1302731,84
7636	423864,43	1302733,30
7637	423863,72	1302733,66
7638	423861,25	1302734,91
7639	423860,69	1302735,20
7640	423859,50	1302735,81
7641	423858,46	1302736,48
7642	423856,40	1302737,55
7643	423855,84	1302736,38
7644	423845,10	1302741,61
7645	423844,82	1302741,05
7646	423844,66	1302741,26
7647	423842,31	1302742,52
7648	423842,03	1302742,24
7649	423838,74	1302743,81
7650	423828,18	1302749,20

1	2	3
7651	423825,34	1302750,96
7652	423824,47	1302751,49
7653	423824,28	1302751,11
7654	423823,02	1302751,81
7655	423815,61	1302755,45
1747	423813,66	1302756,44
1746	423796,03	1302764,74
7656	423793,54	1302765,75
7657	423790,85	1302767,07
7658	423781,88	1302771,74
7659	423767,73	1302778,74
7660	423767,03	1302779,14
7661	423761,45	1302781,88
7662	423757,66	1302783,51
7663	423744,36	1302789,96
7664	423741,82	1302784,84
7665	423744,97	1302783,22
7666	423752,84	1302778,73
7667	423753,08	1302779,03
7668	423756,13	1302777,38
7669	423773,14	1302768,35
7670	423791,35	1302758,80
7671	423790,58	1302757,29
7672	423789,16	1302755,57
7673	423790,31	1302755,06
7674	423798,79	1302750,76
7675	423800,21	1302750,07
7676	423802,82	1302748,74
7677	423804,92	1302747,65
7678	423822,30	1302739,43
7679	423822,98	1302738,96
7680	423824,37	1302738,42
7681	423833,33	1302734,09
7682	423837,57	1302731,97
7683	423839,45	1302731,06
7684	423856,36	1302722,92
7685	423859,26	1302721,53
7686	423867,59	1302717,55
7687	423873,40	1302714,66
7688	423874,47	1302714,16
7689	423888,33	1302707,36
7690	423890,90	1302706,10
7691	423893,42	1302704,90
7692	423901,87	1302700,80
7693	423905,65	1302699,03
7694	423908,29	1302697,70
7695	423925,65	1302689,23
7696	423927,14	1302688,53
7697	423929,47	1302687,38
7698	423931,30	1302686,53
7699	423934,16	1302685,12
7700	423934,35	1302685,17
7701	423942,67	1302680,93

1	2	3
7616	423944,17	1302680,19

Условный номер земельного участка ЗУ269

(указывается в случае, если предусматривается образование двух и более земельных участков)

Площадь земельного участка 25610 м^2

(указывается проектная площадь образуемого земельного участка, вычисленная с использованием технологических и программных средств, в том числе размещенных на официальном сайте федерального органа исполнительной власти, уполномоченного Правительством Российской Федерации на осуществление государственного кадастрового учета, государственной регистрации прав, ведение Единого государственного реестра недвижимости и предоставление сведений, содержащихся в Едином государственном реестре недвижимости, в информационно-телекоммуникационной сети "Интернет" (далее - официальный сайт), с округлением до 1 квадратного метра. Указанное значение площади земельного участка может быть уточнено при проведении кадастровых работ не более чем на десять процентов)

Обозначение характерных точек границ	Координаты, м (указываются в случае подготовки схемы расположения земельного участка с использованием технологических и программных средств, в том числе размещенных на официальном сайте. Значения координат, полученные с использованием указанных технологических и программных средств, указываются с округлением до 0,01 метра)	
	X	Y
1	2	3
7702	423474,24	1303517,25
7703	423475,47	1303517,61
7704	423482,49	1303518,86
7705	423486,09	1303519,38
7706	423487,36	1303519,54
7707	423494,00	1303520,41
7708	423494,45	1303520,57
7709	423494,47	1303520,48
7710	423514,12	1303523,47
7711	423534,59	1303526,63
7712	423570,57	1303532,21
7713	423570,89	1303530,20
7714	423573,56	1303532,65
7715	423577,26	1303532,83
7716	423577,31	1303532,51
7717	423579,54	1303532,42
7718	423579,37	1303533,40
7719	423616,97	1303539,39
7720	423633,49	1303542,37
7721	423635,29	1303542,68
7722	423638,24	1303543,10
7723	423639,88	1303543,38
7724	423640,99	1303543,51
7725	423650,39	1303544,81
7726	423650,28	1303544,06
7727	423650,65	1303544,09
7728	423651,47	1303544,19
7729	423662,73	1303545,47
7730	423664,42	1303545,63
7731	423671,02	1303546,84
7732	423677,28	1303547,78
7733	423678,50	1303547,93
7734	423690,62	1303549,79
7735	423690,95	1303546,66
7736	423698,58	1303547,82
7737	423699,87	1303548,05
7738	423700,32	1303548,05
7739	423708,56	1303549,45
7740	423710,56	1303549,73
7741	423710,08	1303552,26
7742	423717,63	1303553,11

1	2	3
7743	423724,43	1303553,89
7744	423736,93	1303555,31
7745	423757,64	1303562,43
7746	423758,03	1303558,89
7747	423758,42	1303559,69
7748	423762,47	1303560,39
7749	423787,00	1303564,45
7750	423801,02	1303566,48
7751	423800,76	1303568,23
7752	423815,81	1303570,63
7753	423816,32	1303567,84
7754	423819,32	1303568,32
7755	423820,82	1303568,50
7756	423827,33	1303569,46
7757	423827,14	1303570,76
7758	423828,94	1303571,05
7759	423829,03	1303569,75
7760	423829,33	1303569,74
7761	423831,14	1303570,23
7762	423831,05	1303570,56
7763	423836,22	1303571,38
7764	423836,08	1303573,25
7765	423854,67	1303576,07
7766	423855,54	1303576,23
7767	423855,51	1303575,86
7768	423862,98	1303576,56
7769	423863,14	1303577,02
7770	423871,17	1303577,96
7771	423880,22	1303578,81
7772	423880,65	1303578,43
7773	423881,04	1303578,77
2955	423887,76	1303576,37
2954	423890,31	1303575,63
2953	423892,21	1303579,95
2952	423898,39	1303580,54
2951	423911,62	1303578,96
2950	423912,99	1303568,78
6491	423931,61	1303564,44
6490	423951,20	1303602,24
2240	423923,93	1303598,34
2239	423919,80	1303614,37
7774	423889,24	1303606,33
7775	423885,87	1303604,74
7776	423873,14	1303602,66
7777	423868,64	1303602,02
7778	423864,45	1303601,41
7779	423855,95	1303600,01
7780	423834,70	1303596,96
7781	423815,73	1303594,40
7782	423815,41	1303596,90
7783	423814,96	1303596,79
7784	423814,65	1303596,71
7785	423808,88	1303595,84

1	2	3
7786	423803,78	1303595,02
7787	423804,23	1303592,42
7788	423798,24	1303591,39
7789	423796,37	1303590,77
7790	423774,24	1303587,88
7791	423765,74	1303586,71
7792	423765,58	1303586,69
7793	423755,04	1303585,37
7794	423724,69	1303581,09
7795	423706,04	1303578,44
7796	423704,93	1303578,40
7797	423702,20	1303577,98
7798	423700,52	1303577,67
7799	423700,16	1303579,72
7800	423691,41	1303578,66
7801	423690,42	1303578,36
7802	423687,79	1303577,90
7803	423685,56	1303577,58
7804	423685,99	1303575,06
7805	423682,45	1303574,47
7806	423679,87	1303574,32
7807	423666,41	1303572,34
7808	423646,89	1303568,62
7809	423646,91	1303568,51
7810	423633,51	1303566,47
7811	423630,47	1303566,23
7812	423626,69	1303565,68
7813	423623,79	1303565,30
7814	423621,19	1303564,92
7815	423614,68	1303563,86
7816	423614,29	1303565,57
7817	423612,19	1303565,28
7818	423611,90	1303566,58
7819	423610,20	1303566,30
7820	423606,79	1303565,72
7821	423607,02	1303563,08
7822	423577,89	1303559,46
7823	423566,59	1303557,64
7824	423556,25	1303556,05
7825	423554,83	1303555,73
7826	423544,86	1303554,35
7827	423543,78	1303554,14
7828	423536,81	1303553,14
7829	423531,29	1303552,19
7830	423529,52	1303551,96
7831	423525,36	1303551,54
1884	423522,19	1303551,10
1888	423501,97	1303548,66
7832	423491,38	1303546,96
7833	423471,12	1303543,47
7834	423451,01	1303539,71
7835	423441,47	1303538,41
7836	423441,11	1303539,13

1	2	3
7837	423438,79	1303538,86
7838	423437,53	1303537,69
7839	423428,75	1303536,27
7840	423412,76	1303534,19
7841	423412,76	1303533,79
7842	423402,35	1303532,47
7843	423402,35	1303532,77
7844	423402,25	1303532,97
7845	423381,53	1303530,21
7846	423349,70	1303525,24
7847	423339,72	1303522,91
7848	423311,20	1303519,21
7849	423307,54	1303517,84
7850	423272,68	1303513,78
7851	423268,26	1303513,22
7852	423266,67	1303512,97
7853	423246,73	1303510,37
7854	423240,56	1303509,01
7855	423220,60	1303505,86
7856	423214,21	1303505,07
7857	423207,80	1303504,16
7858	423207,84	1303503,69
7859	423197,29	1303502,18
7860	423194,89	1303501,80
7861	423189,94	1303500,96
7862	423168,37	1303497,56
7863	423148,52	1303494,61
7864	423146,92	1303495,72
7865	423132,77	1303492,68
7866	423120,80	1303491,24
7867	423116,36	1303490,44
7868	423112,39	1303489,79
7869	423093,88	1303486,90
7870	423090,50	1303486,41
7871	423088,38	1303486,19
1929	423086,72	1303485,93
1945	423060,86	1303481,79
7872	423044,18	1303479,32
7873	423042,85	1303479,06
7874	423039,37	1303478,52
7875	423037,85	1303478,48
1946	423036,57	1303478,24
1951	423009,86	1303473,99
7876	423009,45	1303477,57
7877	423004,67	1303474,91
7878	423005,85	1303466,17
7879	422987,24	1303463,80
7880	422981,93	1303462,94
7881	422977,92	1303462,27
7882	422967,31	1303460,84
7883	422930,58	1303456,00
7884	422933,18	1303440,99
7885	422935,96	1303442,13

1	2	3
7886	422939,50	1303440,25
7887	422941,41	1303442,13
7888	422943,09	1303443,83
7889	422962,07	1303444,12
7890	422974,99	1303433,92
4927	422980,97	1303430,49
4926	422983,32	1303447,51
4925	422991,68	1303449,05
4924	422994,31	1303449,38
4923	423008,77	1303451,17
4922	423025,51	1303453,34
4921	423027,90	1303453,71
7891	423048,94	1303456,71
7892	423072,92	1303459,83
7893	423090,09	1303462,05
7894	423090,61	1303458,74
7895	423099,63	1303460,01
7896	423101,42	1303460,18
7897	423109,56	1303461,30
7898	423111,40	1303461,32
7899	423110,78	1303464,88
7900	423137,51	1303468,77
4161	423150,48	1303470,61
4160	423159,89	1303471,75
4159	423180,07	1303474,55
7901	423189,55	1303476,16
7902	423190,37	1303476,32
7903	423191,31	1303476,51
7904	423193,99	1303476,93
7905	423195,64	1303477,21
7906	423198,43	1303477,65
4172	423202,24	1303478,06
4184	423244,97	1303485,16
4192	423267,42	1303487,35
7907	423289,12	1303490,85
7908	423297,98	1303492,35
7909	423299,02	1303492,67
7910	423301,19	1303493,01
7911	423302,46	1303493,20
7912	423311,29	1303494,66
7913	423311,35	1303494,73
7914	423320,74	1303496,34
7915	423341,43	1303499,31
7916	423341,59	1303498,29
7917	423351,82	1303499,67
7918	423351,70	1303500,63
7919	423370,11	1303503,26
7920	423375,50	1303504,12
7921	423380,23	1303504,82
7922	423384,00	1303505,34
7923	423388,02	1303505,88
7924	423389,11	1303506,00
7925	423389,27	1303504,84

1	2	3
7926	423391,56	1303505,04
7927	423395,28	1303505,60
7928	423395,19	1303506,41
7929	423416,57	1303508,74
7930	423418,17	1303507,66
7931	423417,35	1303511,23
7932	423434,75	1303511,11
7933	423454,66	1303513,91
7934	423465,77	1303516,04
7935	423468,19	1303516,34
7936	423469,82	1303516,63
7937	423469,84	1303516,45
7702	423474,24	1303517,25

Условный номер земельного участка ЗУ268

(указывается в случае, если предусматривается образование двух и более земельных участков)

Площадь земельного участка 5311 м^2

(указывается проектная площадь образуемого земельного участка, вычисленная с использованием технологических и программных средств, в том числе размещенных на официальном сайте федерального органа исполнительной власти, уполномоченного Правительством Российской Федерации на осуществление государственного кадастрового учета, государственной регистрации прав, ведение Единого государственного реестра недвижимости и предоставление сведений, содержащихся в Едином государственном реестре недвижимости, в информационно-телекоммуникационной сети "Интернет" (далее - официальный сайт), с округлением до 1 квадратного метра. Указанное значение площади земельного участка может быть уточнено при проведении кадастровых работ не более чем на десять процентов)

Обозначение характерных точек границ	Координаты, м (указываются в случае подготовки схемы расположения земельного участка с использованием технологических и программных средств, в том числе размещенных на официальном сайте. Значения координат, полученные с использованием указанных технологических и программных средств, указываются с округлением до 0,01 метра)	
	X	Y
1	2	3
ЗУ268(1)		
7938	423923,38	1303181,35
7939	423929,61	1303192,78
7940	423931,65	1303196,52
7941	423920,93	1303202,64
7942	423920,92	1303202,64
7943	423911,55	1303207,99
7944	423910,68	1303208,74
7945	423909,52	1303209,43
7946	423906,65	1303210,98
7947	423905,93	1303209,82
7948	423901,03	1303212,48
7949	423899,98	1303213,07
7950	423897,34	1303214,50
7951	423886,30	1303220,86
7952	423885,94	1303220,16
7953	423882,10	1303222,10
7954	423882,57	1303223,02
7955	423881,43	1303223,60
6692	423862,66	1303235,50
4772	423857,43	1303225,06
4771	423861,24	1303222,54
4770	423859,62	1303219,41
7956	423862,06	1303218,01
7957	423868,44	1303214,96
7958	423880,38	1303207,49
7959	423883,02	1303205,87
7960	423881,93	1303202,74
7961	423891,56	1303197,29

1	2	3
7962	423892,05	1303197,07
7963	423893,45	1303199,54
7964	423920,01	1303183,05
7938	423923,38	1303181,35
ЗУ268(2)		
7965	424154,81	1303061,73
7966	424158,66	1303070,13
7967	424154,45	1303072,19
7968	424147,46	1303075,64
7969	424142,74	1303077,98
7970	424132,33	1303083,09
7971	424129,06	1303084,85
7972	424129,25	1303085,67
7973	424123,71	1303087,98
7974	424123,42	1303087,49
7975	424118,16	1303090,02
7976	424104,70	1303096,34
7977	424058,22	1303120,51
7978	424053,53	1303121,36
7979	424039,07	1303129,31
7980	424037,69	1303130,13
7981	424037,72	1303130,32
7982	424033,74	1303132,33
7983	424032,50	1303133,02
7984	424032,31	1303133,13
7985	424026,40	1303136,70
7986	424024,20	1303137,87
7987	424018,92	1303140,67
7988	424015,12	1303142,38
7989	423999,65	1303150,40
7990	423997,42	1303151,47
7991	423997,54	1303151,96
7992	423994,49	1303153,50
7993	423994,31	1303153,15
7994	423979,16	1303160,93
7995	423962,39	1303168,87
7996	423942,14	1303179,30
7997	423937,82	1303172,04
7998	423936,99	1303170,54
7999	423957,50	1303160,35
8000	423977,22	1303150,56
8001	423977,53	1303150,94
8002	423993,92	1303142,44
4698	424021,03	1303128,38
4697	424032,18	1303122,85
4696	424038,28	1303120,07
1754	424042,51	1303117,32
1753	424058,33	1303108,43
8003	424058,65	1303108,33
8004	424062,47	1303106,70
8005	424062,82	1303107,01
8006	424076,79	1303100,71
8007	424085,91	1303096,14

1	2	3
8008	424087,60	1303096,34
8009	424109,35	1303085,59
8010	424116,13	1303082,19
8011	424118,84	1303080,55
8012	424131,88	1303073,89
8013	424134,86	1303072,39
7965	424154,81	1303061,73
ЗУ268(3)		
8014	424299,51	1302987,03
1688	424304,91	1302996,16
1689	424313,84	1302991,61
1687	424295,01	1303001,22
1695	424281,43	1303007,28
1694	424271,64	1303012,15
3963	424269,45	1303013,27
3962	424266,20	1303015,14
3961	424251,08	1303022,62
3969	424227,18	1303034,26
3974	424209,65	1303042,61
3973	424209,85	1303043,23
8015	424174,66	1303060,36
8016	424171,27	1303052,01
8017	424188,39	1303044,57
8018	424190,07	1303044,86
8019	424191,53	1303043,81
8020	424198,86	1303039,95
8021	424198,47	1303039,13
8022	424200,06	1303038,08
8023	424202,68	1303037,10
8024	424203,93	1303036,39
8025	424204,39	1303037,47
8026	424211,30	1303033,86
8027	424217,95	1303030,62
8028	424222,21	1303028,53
8029	424224,66	1303027,28
8030	424230,93	1303024,24
8031	424233,75	1303022,84
8032	424245,77	1303016,84
8033	424245,42	1303015,94
8034	424269,37	1303003,82
8035	424272,52	1303002,23
8036	424289,08	1302993,60
8037	424294,55	1302990,47
8014	424299,51	1302987,03
ЗУ268(4)		
2924	424396,85	1302942,95
8038	424397,13	1302943,17
8039	424399,12	1302947,88
4546	424399,32	1302948,40
4545	424385,42	1302955,85
4544	424365,13	1302966,86
8040	424363,11	1302968,03
8041	424360,05	1302969,51

1	2	3
8042	424350,93	1302974,55
8043	424349,51	1302975,04
8044	424326,86	1302986,91
8045	424320,91	1302979,42
8046	424337,33	1302970,81
5511	424348,89	1302965,66
5510	424355,75	1302962,54
5509	424356,52	1302962,21
2929	424358,61	1302961,74
2928	424358,80	1302962,16
2927	424361,63	1302961,16
2926	424379,18	1302952,54
2925	424396,93	1302943,11
2924	424396,85	1302942,95

Условный номер земельного участка ЗУ267

(указывается в случае, если предусматривается образование двух и более земельных участков)

Площадь земельного участка 832 м^2

(указывается проектная площадь образуемого земельного участка, вычисленная с использованием технологических и программных средств, в том числе размещенных на официальном сайте федерального органа исполнительной власти, уполномоченного Правительством Российской Федерации на осуществление государственного кадастрового учета, государственной регистрации прав, ведение Единого государственного реестра недвижимости и предоставление сведений, содержащихся в Едином государственном реестре недвижимости, в информационно-телекоммуникационной сети "Интернет" (далее - официальный сайт), с округлением до 1 квадратного метра. Указанное значение площади земельного участка может быть уточнено при проведении кадастровых работ не более чем на десять процентов)

Обозначение характерных точек границ	Координаты, м (указываются в случае подготовки схемы расположения земельного участка с использованием технологических и программных средств, в том числе размещенных на официальном сайте. Значения координат, полученные с использованием указанных технологических и программных средств, указываются с округлением до 0,01 метра)	
	X	Y
1	2	3
8047	421259,81	1306108,80
8048	421250,70	1306132,82
3252	421239,15	1306163,28
3251	421225,13	1306157,94
3257	421243,88	1306108,62
8047	421259,81	1306108,80

Условный номер земельного участка ЗУ266

(указывается в случае, если предусматривается образование двух и более земельных участков)

Площадь земельного участка 4714 м^2

(указывается проектная площадь образуемого земельного участка, вычисленная с использованием технологических и программных средств, в том числе размещенных на официальном сайте федерального органа исполнительной власти, уполномоченного Правительством Российской Федерации на осуществление государственного кадастрового учета, государственной регистрации прав, ведение Единого государственного реестра недвижимости и предоставление сведений, содержащихся в Едином государственном реестре недвижимости, в информационно-телекоммуникационной сети "Интернет" (далее - официальный сайт), с округлением до 1 квадратного метра. Указанное значение площади земельного участка может быть уточнено при проведении кадастровых работ не более чем на десять процентов)

Обозначение характерных точек границ	Координаты, м (указываются в случае подготовки схемы расположения земельного участка с использованием технологических и программных средств, в том числе размещенных на официальном сайте. Значения координат, полученные с использованием указанных технологических и программных средств, указываются с округлением до 0,01 метра)	
	X	Y
1	2	3
3251	421225,13	1306157,94
3256	421204,29	1306211,38
3250	421185,46	1306259,59
1368	421144,89	1306244,34
1367	421181,68	1306146,19
3251	421225,13	1306157,94

Условный номер земельного участка ЗУ265

(указывается в случае, если предусматривается образование двух и более земельных участков)

Площадь земельного участка 5564 м^2

(указывается проектная площадь образуемого земельного участка, вычисленная с использованием технологических и программных средств, в том числе размещенных на официальном сайте федерального органа исполнительной власти, уполномоченного Правительством Российской Федерации на осуществление государственного кадастрового учета, государственной регистрации прав, ведение Единого государственного реестра недвижимости и предоставление сведений, содержащихся в Едином государственном реестре недвижимости, в информационно-телекоммуникационной сети "Интернет" (далее - официальный сайт), с округлением до 1 квадратного метра. Указанное значение площади земельного участка может быть уточнено при проведении кадастровых работ не более чем на десять процентов)

Обозначение характерных точек границ	Координаты, м (указываются в случае подготовки схемы расположения земельного участка с использованием технологических и программных средств, в том числе размещенных на официальном сайте. Значения координат, полученные с использованием указанных технологических и программных средств, указываются с округлением до 0,01 метра)	
	X	Y
1	2	3
1361	421327,86	1305733,38
8049	421344,71	1305739,72
8050	421392,90	1305757,86
3258	421367,78	1305824,13
1362	421297,40	1305819,49
1361	421327,86	1305733,38

Условный номер земельного участка ЗУ264

(указывается в случае, если предусматривается образование двух и более земельных участков)

Площадь земельного участка 3793 м^2

(указывается проектная площадь образуемого земельного участка, вычисленная с использованием технологических и программных средств, в том числе размещенных на официальном сайте федерального органа исполнительной власти, уполномоченного Правительством Российской Федерации на осуществление государственного кадастрового учета, государственной регистрации прав, ведение Единого государственного реестра недвижимости и предоставление сведений, содержащихся в Едином государственном реестре недвижимости, в информационно-телекоммуникационной сети "Интернет" (далее - официальный сайт), с округлением до 1 квадратного метра. Указанное значение площади земельного участка может быть уточнено при проведении кадастровых работ не более чем на десять процентов)

Обозначение характерных точек границ	Координаты, м (указываются в случае подготовки схемы расположения земельного участка с использованием технологических и программных средств, в том числе размещенных на официальном сайте. Значения координат, полученные с использованием указанных технологических и программных средств, указываются с округлением до 0,01 метра)	
	X	Y
1	2	3
8051	421438,52	1305775,03
8052	421421,77	1305822,20
8053	421397,62	1305814,41
8054	421381,90	1305858,46
3259	421354,89	1305858,10
3258	421367,78	1305824,13
8050	421392,90	1305757,86
8051	421438,52	1305775,03

Условный номер земельного участка ЗУ255

(указывается в случае, если предусматривается образование двух и более земельных участков)

Площадь земельного участка 11726 м^2

(указывается проектная площадь образуемого земельного участка, вычисленная с использованием технологических и программных средств, в том числе размещенных на официальном сайте федерального органа исполнительной власти, уполномоченного Правительством Российской Федерации на осуществление государственного кадастрового учета, государственной регистрации прав, ведение Единого государственного реестра недвижимости и предоставление сведений, содержащихся в Едином государственном реестре недвижимости, в информационно-телекоммуникационной сети "Интернет" (далее - официальный сайт), с округлением до 1 квадратного метра. Указанное значение площади земельного участка может быть уточнено при проведении кадастровых работ не более чем на десять процентов)

Обозначение характерных точек границ	Координаты, м (указываются в случае подготовки схемы расположения земельного участка с использованием технологических и программных средств, в том числе размещенных на официальном сайте. Значения координат, полученные с использованием указанных технологических и программных средств, указываются с округлением до 0,01 метра)	
	X	Y
1	2	3
8055	421207,73	1304338,65
8056	421206,75	1304342,06
8057	421217,58	1304345,68
8058	421215,64	1304350,55
8059	421215,21	1304350,40
8060	421214,37	1304352,49
8061	421205,99	1304371,39
8062	421200,19	1304384,51
8063	421197,01	1304392,43

1	2	3
8064	421183,65	1304427,07
8065	421181,09	1304432,45
8066	421182,61	1304435,14
8067	421182,62	1304437,14
8068	421176,16	1304456,88
8069	421173,48	1304459,30
8070	421170,28	1304459,42
8071	421153,34	1304453,14
8072	421150,92	1304450,96
8073	421149,20	1304447,67
8074	421150,26	1304456,17
8075	421142,54	1304453,42
8076	421115,56	1304457,01
8077	421110,43	1304466,05
8078	421121,45	1304511,97
8079	421129,64	1304509,92
8080	421143,72	1304506,92
8081	421146,72	1304506,69
8082	421160,76	1304512,19
8083	421174,80	1304517,90
8084	421190,34	1304523,89
8085	421192,04	1304524,57
8086	421206,08	1304529,97
8087	421215,61	1304533,81
8088	421241,28	1304543,13
8089	421250,20	1304546,36
8090	421264,44	1304551,66
8091	421272,98	1304554,50
8092	421270,86	1304560,46
8093	421223,52	1304546,42
8094	421136,26	1304514,62
8095	421116,28	1304518,52
8096	421115,24	1304518,52
8097	421110,33	1304514,27
8098	421111,81	1304521,79
8099	421096,24	1304524,41
508	421094,94	1304516,77
3264	421115,00	1304513,13
3263	421102,45	1304452,93
3262	421143,87	1304447,77
3261	421139,29	1304420,43
507	421072,32	1304393,74
567	421070,70	1304384,92
8100	421093,06	1304393,57
8101	421106,73	1304358,41
8102	421124,80	1304365,18
8103	421122,13	1304373,17
8104	421130,41	1304376,45
8105	421120,55	1304404,05
8106	421151,66	1304416,45
8107	421154,85	1304407,85
8108	421172,66	1304415,60
8109	421174,60	1304416,38

1	2	3
8110	421196,18	1304360,90
8111	421194,62	1304360,24
8112	421145,28	1304339,51
8113	421141,59	1304337,92
8114	421133,28	1304359,70
8115	421109,94	1304350,53
8116	421124,12	1304315,82
8117	421076,74	1304296,59
565	421068,25	1304293,14
564	421069,07	1304291,04
8118	421077,48	1304294,15
8119	421110,37	1304306,80
8120	421140,28	1304222,75
8121	421142,26	1304223,46
8122	421145,62	1304214,05
8123	421126,98	1304207,40
8124	421131,71	1304194,80
8125	421162,98	1304205,46
8126	421146,44	1304255,88
8127	421138,34	1304298,04
8128	421152,90	1304306,24
8129	421152,53	1304307,15
8130	421166,41	1304313,23
8131	421170,15	1304314,32
8132	421171,86	1304315,10
8133	421173,68	1304317,59
8134	421173,70	1304320,79
8135	421169,97	1304331,02
8136	421187,21	1304336,20
8137	421188,18	1304332,29
8055	421207,73	1304338,65
8138	421190,79	1304337,77
8139	421202,56	1304341,19
8140	421200,37	1304348,70
8141	421188,61	1304345,28
8138	421190,79	1304337,77

Условный номер земельного участка ЗУ253

(указывается в случае, если предусматривается образование двух и более земельных участков)

Площадь земельного участка 4485 м^2

(указывается проектная площадь образуемого земельного участка, вычисленная с использованием технологических и программных средств, в том числе размещенных на официальном сайте федерального органа исполнительной власти, уполномоченного Правительством Российской Федерации на осуществление государственного кадастрового учета, государственной регистрации прав, ведение Единого государственного реестра недвижимости и предоставление сведений, содержащихся в Едином государственном реестре недвижимости, в информационно-телекоммуникационной сети "Интернет" (далее - официальный сайт), с округлением до 1 квадратного метра. Указанное значение площади земельного участка может быть уточнено при проведении кадастровых работ не более чем на десять процентов)

Обозначение характерных точек границ	Координаты, м (указываются в случае подготовки схемы расположения земельного участка с использованием технологических и программных средств, в том числе размещенных на официальном сайте. Значения координат, полученные с использованием указанных технологических и программных средств, указываются с округлением до 0,01 метра)	
	X	Y
1	2	3
8142	421179,95	1304189,63
8143	421191,74	1304193,81
8144	421200,33	1304197,23
8145	421198,00	1304203,42
8146	421206,92	1304206,75

1	2	3
2996	421208,78	1304201,89
2995	421225,28	1304208,10
2994	421227,16	1304203,31
8147	421242,20	1304209,03
8148	421241,65	1304210,41
8149	421246,60	1304212,30
8150	421248,22	1304212,83
8151	421252,82	1304214,58
8152	421253,18	1304213,40
8153	421263,22	1304217,26
8154	421262,28	1304220,05
8155	421272,64	1304224,13
8156	421265,32	1304242,83
8157	421265,26	1304243,84
8158	421261,35	1304242,57
8159	421259,85	1304242,08
8160	421238,89	1304234,33
8161	421237,69	1304233,73
8162	421220,74	1304227,55
8163	421214,83	1304225,60
8164	421214,83	1304225,70
8125	421162,98	1304205,46
8124	421131,71	1304194,80
8165	421071,38	1304172,35
8166	421078,91	1304152,24
8167	421107,15	1304161,81
8168	421125,89	1304168,88
8169	421144,46	1304175,75
8170	421144,40	1304175,93
8171	421144,71	1304176,00
8172	421149,27	1304177,81
8173	421150,60	1304178,22
8174	421151,77	1304178,63
8175	421152,29	1304178,82
8176	421163,26	1304183,18
8177	421176,13	1304188,19
8178	421178,71	1304189,13
8142	421179,95	1304189,63

Условный номер земельного участка ЗУ252

(указывается в случае, если предусматривается образование двух и более земельных участков)

Площадь земельного участка 13920 м^2

(указывается проектная площадь образуемого земельного участка, вычисленная с использованием технологических и программных средств, в том числе размещенных на официальном сайте федерального органа исполнительной власти, уполномоченного Правительством Российской Федерации на осуществление государственного кадастрового учета, государственной регистрации прав, ведение Единого государственного реестра недвижимости и предоставление сведений, содержащихся в Едином государственном реестре недвижимости, в информационно-телекоммуникационной сети "Интернет" (далее - официальный сайт), с округлением до 1 квадратного метра. Указанное значение площади земельного участка может быть уточнено при проведении кадастровых работ не более чем на десять процентов)

Обозначение характерных точек границ	Координаты, м (указываются в случае подготовки схемы расположения земельного участка с использованием технологических и программных средств, в том числе размещенных на официальном сайте. Значения координат, полученные с использованием указанных технологических и программных средств, указываются с округлением до 0,01 метра)	
	X	Y
1	2	3
8179	422317,74	1304203,67
8180	422304,06	1304203,63
8181	422302,99	1304203,63
8182	422296,49	1304203,60

1	2	3
8183	422288,98	1304203,57
8184	422297,46	1304253,43
8185	422302,63	1304252,69
8186	422308,55	1304297,70
8187	422330,29	1304294,87
8188	422331,12	1304297,18
8189	422328,49	1304300,67
8190	422326,81	1304304,25
5924	422326,21	1304302,56
5939	422291,11	1304304,13
5938	422289,39	1304338,46
5937	422296,65	1304338,56
5936	422303,28	1304336,72
5935	422305,84	1304334,93
5934	422309,36	1304333,75
5933	422310,84	1304334,47
5932	422320,06	1304331,76
5931	422320,78	1304330,26
5930	422324,78	1304329,10
5929	422328,07	1304329,34
5928	422334,18	1304327,55
5927	422328,18	1304308,73
8191	422331,39	1304310,26
8192	422334,58	1304303,64
8193	422362,28	1304326,64
8194	422338,65	1304338,02
8195	422315,05	1304349,07
8196	422314,49	1304348,47
8197	422286,58	1304350,41
8198	422271,37	1304351,47
8199	422256,73	1304378,37
8200	422233,00	1304444,55
8201	422210,33	1304491,34
3331	422157,59	1304430,63
3330	422180,06	1304409,93
3329	422186,62	1304395,30
8202	422187,99	1304390,04
8203	422191,04	1304391,92
8204	422214,12	1304399,64
8205	422232,39	1304335,62
8206	422240,44	1304337,98
8207	422254,13	1304297,59
8208	422260,60	1304278,50
8209	422277,07	1304202,30
8210	422280,45	1304144,10
8211	422297,73	1304100,77
8212	422290,40	1304144,15
8213	422285,34	1304144,18
8214	422283,48	1304155,05
8215	422289,28	1304184,44
8216	422314,01	1304183,94
8217	422316,41	1304183,87
8218	422317,73	1304203,50

1	2	3
8179	422317,74	1304203,67
8219	422259,12	1304301,59
8220	422285,45	1304303,63
8221	422283,31	1304341,17
8222	422256,94	1304339,66
8219	422259,12	1304301,59

Условный номер земельного участка ЗУ251

(указывается в случае, если предусматривается образование двух и более земельных участков)

Площадь земельного участка 4756 м^2

(указывается проектная площадь образуемого земельного участка, вычисленная с использованием технологических и программных средств, в том числе размещенных на официальном сайте федерального органа исполнительной власти, уполномоченного Правительством Российской Федерации на осуществление государственного кадастрового учета, государственной регистрации прав, ведение Единого государственного реестра недвижимости и предоставление сведений, содержащихся в Едином государственном реестре недвижимости, в информационно-телекоммуникационной сети "Интернет" (далее - официальный сайт), с округлением до 1 квадратного метра. Указанное значение площади земельного участка может быть уточнено при проведении кадастровых работ не более чем на десять процентов)

Обозначение характерных точек границ	Координаты, м (указываются в случае подготовки схемы расположения земельного участка с использованием технологических и программных средств, в том числе размещенных на официальном сайте. Значения координат, полученные с использованием указанных технологических и программных средств, указываются с округлением до 0,01 метра)	
	X	Y
1	2	3
8223	423206,87	1303043,02
8224	423210,74	1303055,23
8225	423193,66	1303063,78
8226	423193,49	1303063,76
8227	423190,36	1303065,34
8228	423180,49	1303070,50
8229	423177,99	1303071,98
8230	423173,89	1303074,39
8231	423173,40	1303074,74
8232	423173,38	1303075,13
8233	423171,63	1303076,10
8234	423151,71	1303086,39
8235	423149,30	1303087,61
8236	423149,20	1303087,41
8237	423145,51	1303089,49
8238	423142,31	1303090,89
8239	423142,31	1303090,85
8240	423139,99	1303092,27
8241	423131,36	1303096,76
8242	423130,17	1303097,45
8243	423110,87	1303107,81
8244	423086,76	1303120,36
8245	423086,31	1303120,60
8246	423082,97	1303122,25
8247	423079,99	1303123,59
8248	423078,97	1303124,25
8249	423071,70	1303128,13
8250	423066,85	1303130,76
8251	423063,57	1303132,40
8252	423060,73	1303133,96
8253	423057,87	1303135,46
8254	423053,02	1303138,10
8255	423050,37	1303139,35
8256	423048,95	1303140,07
8257	423032,32	1303148,31

1	2	3
8258	423011,54	1303159,29
8259	423010,28	1303159,81
8260	423001,00	1303164,66
8261	423001,17	1303165,00
8262	422999,98	1303165,55
8263	422996,74	1303167,21
8264	422993,24	1303168,89
8265	422992,76	1303169,09
8266	422974,16	1303179,13
8267	422950,64	1303191,32
8268	422950,67	1303191,38
8269	422950,46	1303191,42
8270	422949,77	1303191,79
8271	422949,06	1303192,22
8272	422948,16	1303192,77
8273	422948,10	1303192,62
8274	422934,51	1303199,85
8275	422934,30	1303199,58
8276	422931,48	1303201,20
8277	422911,49	1303210,44
8278	422893,28	1303220,71
8279	422892,32	1303219,12
8280	422885,42	1303223,31
8281	422882,69	1303224,87
8282	422880,63	1303225,94
8283	422880,37	1303226,12
8284	422879,23	1303224,17
8285	422879,65	1303223,96
8286	422877,27	1303219,26
8287	422875,41	1303215,37
8288	422875,37	1303215,40
8289	422874,68	1303213,33
8290	422871,29	1303206,54
8291	422860,85	1303187,56
8292	422854,03	1303173,81
8293	422847,43	1303160,75
8294	422847,46	1303160,73
8295	422852,42	1303157,72
8296	422852,36	1303157,58
8297	422858,24	1303170,81
8298	422865,09	1303184,19
8299	422868,65	1303190,69
8300	422870,16	1303194,32
8301	422878,98	1303209,29
8302	422882,11	1303211,00
8303	422888,51	1303210,17
8304	422897,31	1303205,69
8305	422898,89	1303204,91
8306	422906,09	1303201,09
8307	422907,29	1303200,32
8308	422907,45	1303200,63
8309	422918,53	1303195,00
8310	422929,58	1303189,34

1	2	3
8311	422947,75	1303179,66
8312	422966,08	1303169,91
8313	422973,15	1303166,29
8314	422974,26	1303165,72
8315	422975,16	1303165,23
8316	422983,33	1303160,93
8317	422984,76	1303160,31
8318	422986,22	1303159,53
8319	422995,45	1303154,89
8320	423004,20	1303150,13
8321	423004,12	1303149,99
8322	423006,66	1303148,49
8323	423011,07	1303146,28
8324	423012,80	1303145,28
8325	423014,19	1303144,64
8326	423014,25	1303144,75
8327	423029,72	1303136,47
8328	423029,63	1303136,30
8329	423030,07	1303136,10
8330	423031,10	1303135,53
8331	423033,26	1303134,29
8332	423033,87	1303133,75
8333	423037,81	1303131,67
8334	423043,31	1303128,93
8335	423047,47	1303126,91
8336	423047,79	1303126,45
8337	423059,81	1303120,47
8338	423062,60	1303119,15
8339	423063,70	1303118,64
8340	423077,25	1303111,55
8341	423079,44	1303110,43
8342	423087,94	1303105,96
8343	423095,37	1303102,06
8344	423096,13	1303101,64
8345	423115,01	1303092,17
8346	423133,67	1303081,93
8347	423136,75	1303080,37
8348	423145,88	1303075,52
8349	423150,25	1303072,96
8350	423150,76	1303072,65
8351	423152,59	1303071,64
8352	423155,84	1303069,87
8353	423165,85	1303064,42
8354	423168,75	1303062,97
8355	423169,02	1303063,41
8356	423174,39	1303060,40
8357	423176,66	1303059,13
8358	423183,95	1303055,48
8359	423187,34	1303053,75
8360	423187,34	1303053,76
8361	423191,53	1303051,53
8362	423192,42	1303051,03
8363	423197,60	1303048,29

1	2	3
8364	423203,28	1303045,15
8223	423206,87	1303043,02

Условный номер земельного участка ЗУ249

(указывается в случае, если предусматривается образование двух и более земельных участков)

Площадь земельного участка 327 м^2

(указывается проектная площадь образуемого земельного участка, вычисленная с использованием технологических и программных средств, в том числе размещенных на официальном сайте федерального органа исполнительной власти, уполномоченного Правительством Российской Федерации на осуществление государственного кадастрового учета, государственной регистрации прав, ведение Единого государственного реестра недвижимости и предоставление сведений, содержащихся в Едином государственном реестре недвижимости, в информационно-телекоммуникационной сети "Интернет" (далее - официальный сайт), с округлением до 1 квадратного метра. Указанное значение площади земельного участка может быть уточнено при проведении кадастровых работ не более чем на десять процентов)

Обозначение характерных точек границ	Координаты, м (указываются в случае подготовки схемы расположения земельного участка с использованием технологических и программных средств, в том числе размещенных на официальном сайте. Значения координат, полученные с использованием указанных технологических и программных средств, указываются с округлением до 0,01 метра)	
	X	Y
1	2	3
8365	423192,04	1302536,02
8366	423210,32	1302569,26
8367	423220,95	1302589,26
2008	423219,70	1302589,83
2007	423210,53	1302573,93
8368	423209,82	1302573,03
8369	423208,00	1302570,02
8370	423208,20	1302569,56
8371	423207,22	1302568,00
8372	423204,77	1302564,20
8373	423204,16	1302563,63
8374	423200,73	1302557,58
8375	423200,19	1302556,57
8376	423198,81	1302554,25
8377	423194,75	1302546,98
8378	423193,44	1302544,39
8379	423191,51	1302540,70
8380	423191,41	1302540,21
8381	423191,14	1302540,35
8382	423190,75	1302540,20
8383	423185,19	1302529,77
8384	423185,29	1302529,47
8385	423184,23	1302527,52
8386	423182,56	1302524,53
8387	423182,03	1302523,65
8388	423182,26	1302523,53
8389	423181,63	1302522,38
8390	423181,29	1302522,69
8391	423180,89	1302522,12
8392	423175,98	1302512,65
8393	423176,36	1302512,15
8394	423175,13	1302509,78
8395	423174,70	1302509,99
8396	423173,07	1302507,21
8397	423172,62	1302506,79
8398	423171,25	1302504,39
8399	423166,13	1302495,57
1138	423162,66	1302489,53
1137	423165,14	1302486,07
8400	423171,11	1302496,54

1	2	3
8401	423176,58	1302506,55
8402	423177,72	1302508,69
8403	423178,87	1302511,77
8365	423192,04	1302536,02

Условный номер земельного участка ЗУ248

(указывается в случае, если предусматривается образование двух и более земельных участков)

Площадь земельного участка 39 м^2

(указывается проектная площадь образуемого земельного участка, вычисленная с использованием технологических и программных средств, в том числе размещенных на официальном сайте федерального органа исполнительной власти, уполномоченного Правительством Российской Федерации на осуществление государственного кадастрового учета, государственной регистрации прав, ведение Единого государственного реестра недвижимости и предоставление сведений, содержащихся в Едином государственном реестре недвижимости, в информационно-телекоммуникационной сети "Интернет" (далее - официальный сайт), с округлением до 1 квадратного метра. Указанное значение площади земельного участка может быть уточнено при проведении кадастровых работ не более чем на десять процентов)

Обозначение характерных точек границ	Координаты, м (указываются в случае подготовки схемы расположения земельного участка с использованием технологических и программных средств, в том числе размещенных на официальном сайте. Значения координат, полученные с использованием указанных технологических и программных средств, указываются с округлением до 0,01 метра)	
	X	Y
1	2	3
8404	422914,73	1301973,63
8405	422913,15	1301978,93
8406	422905,86	1301976,88
8407	422906,65	1301972,61
8404	422914,73	1301973,63

Условный номер земельного участка ЗУ247

(указывается в случае, если предусматривается образование двух и более земельных участков)

Площадь земельного участка 68 м^2

(указывается проектная площадь образуемого земельного участка, вычисленная с использованием технологических и программных средств, в том числе размещенных на официальном сайте федерального органа исполнительной власти, уполномоченного Правительством Российской Федерации на осуществление государственного кадастрового учета, государственной регистрации прав, ведение Единого государственного реестра недвижимости и предоставление сведений, содержащихся в Едином государственном реестре недвижимости, в информационно-телекоммуникационной сети "Интернет" (далее - официальный сайт), с округлением до 1 квадратного метра. Указанное значение площади земельного участка может быть уточнено при проведении кадастровых работ не более чем на десять процентов)

Обозначение характерных точек границ	Координаты, м (указываются в случае подготовки схемы расположения земельного участка с использованием технологических и программных средств, в том числе размещенных на официальном сайте. Значения координат, полученные с использованием указанных технологических и программных средств, указываются с округлением до 0,01 метра)	
	X	Y
1	2	3
8408	424112,19	1303552,92
8409	424111,83	1303551,98
8410	424110,54	1303549,22
8411	424110,49	1303547,59
8412	424108,13	1303542,01
8413	424110,32	1303540,87
8414	424119,57	1303560,00
8415	424117,42	1303561,28
8416	424115,70	1303560,02
8408	424112,19	1303552,92

Условный номер земельного участка ЗУ245

(указывается в случае, если предусматривается образование двух и более земельных участков)

Площадь земельного участка 40591 м^2

(указывается проектная площадь образуемого земельного участка, вычисленная с использованием технологических и программных средств, в том числе размещенных на официальном сайте федерального органа исполнительной власти, уполномоченного Правительством Российской Федерации на осуществление государственного кадастрового учета, государственной регистрации прав, ведение Единого государственного реестра недвижимости и предоставление сведений, содержащихся в Едином государственном реестре недвижимости, в информационно-телекоммуникационной сети "Интернет" (далее - официальный сайт), с округлением до 1 квадратного метра. Указанное значение площади земельного участка может быть уточнено при проведении кадастровых работ не более чем на десять процентов)

Обозначение характерных точек границ	Координаты, м (указываются в случае подготовки схемы расположения земельного участка с использованием технологических и программных средств, в том числе размещенных на официальном сайте. Значения координат, полученные с использованием указанных технологических и программных средств, указываются с округлением до 0,01 метра)	
	X	Y
1	2	3
8417	424495,00	1302903,83
8418	424501,55	1302918,36
8419	424502,24	1302919,49

1	2	3
8420	424501,93	1302919,69
8421	424503,89	1302923,67
8422	424508,63	1302933,25
8423	424509,41	1302934,05
8424	424509,88	1302935,56
8425	424515,60	1302946,74
8426	424516,86	1302949,57
8427	424523,92	1302964,78
8428	424525,43	1302967,61
8429	424526,00	1302968,63
8430	424526,29	1302968,46
8431	424528,56	1302972,38
8432	424530,48	1302976,03
8433	424529,95	1302976,19
8434	424531,39	1302979,43
8435	424531,89	1302979,36
8436	424533,01	1302981,77
8437	424533,55	1302981,48
8438	424537,27	1302989,01
8439	424539,63	1302994,43
8440	424545,87	1303007,13
8441	424546,16	1303007,01
8442	424548,47	1303010,83
8443	424550,33	1303014,56
8444	424556,08	1303025,20
8445	424555,56	1303025,94
8446	424556,74	1303028,51
8447	424557,84	1303030,60
8448	424558,13	1303030,77
8449	424562,86	1303040,68
8450	424563,17	1303041,42
8451	424570,78	1303056,98
8452	424567,03	1303059,27
8453	424575,13	1303074,57
8454	424582,35	1303089,33
8455	424585,91	1303096,82
8456	424589,24	1303095,28
8457	424592,84	1303102,93
8458	424591,93	1303103,20
8459	424593,05	1303105,78
8460	424593,16	1303106,00
8461	424595,38	1303105,18
8462	424599,23	1303114,26
8463	424600,81	1303117,80
8464	424600,96	1303118,17
8465	424601,89	1303120,57
8466	424602,40	1303121,27
8467	424603,08	1303122,75
8468	424609,02	1303134,39
4521	424609,43	1303135,15
4520	424614,67	1303146,31
4512	424616,05	1303149,50
4511	424625,99	1303170,70

1	2	3
8469	424627,83	1303174,63
8470	424629,23	1303176,91
8471	424629,95	1303178,40
8472	424627,85	1303179,66
8473	424633,71	1303189,04
8474	424635,83	1303187,82
8475	424635,95	1303187,95
8476	424640,22	1303195,39
8477	424640,76	1303195,95
8478	424642,62	1303198,84
8479	424643,16	1303199,62
8480	424645,09	1303203,25
8481	424645,95	1303205,14
8482	424647,55	1303208,47
8483	424648,72	1303210,59
8484	424651,13	1303214,31
8485	424659,68	1303229,36
8486	424665,78	1303238,25
8487	424666,44	1303237,82
8488	424667,45	1303239,39
8489	424668,63	1303241,26
8490	424669,31	1303242,59
8491	424670,96	1303245,78
8492	424675,89	1303254,17
8493	424676,13	1303254,05
8494	424676,52	1303254,74
8495	424678,45	1303257,77
8496	424678,67	1303258,11
8497	424684,81	1303268,29
8498	424687,62	1303273,01
8499	424688,07	1303272,77
8500	424688,29	1303273,12
8501	424693,09	1303280,89
8502	424695,86	1303285,84
8503	424696,55	1303287,21
8504	424698,44	1303290,22
8505	424697,89	1303291,35
8506	424699,78	1303294,45
8507	424705,76	1303303,06
8508	424701,17	1303305,51
8509	424703,10	1303308,57
8510	424707,90	1303316,36
8511	424712,02	1303323,75
8512	424714,49	1303327,86
8513	424715,83	1303329,92
8514	424717,22	1303332,21
8515	424722,66	1303341,00
8516	424729,47	1303352,88
8517	424732,38	1303357,43
8518	424733,64	1303356,48
8519	424736,89	1303354,92
8520	424736,24	1303353,48
8521	424740,94	1303350,61

1	2	3
8522	424744,34	1303348,04
8523	424748,62	1303345,42
8524	424750,86	1303344,28
8525	424752,55	1303343,10
8526	424754,13	1303346,82
8527	424759,78	1303344,84
8528	424758,10	1303341,08
8529	424775,14	1303334,11
8530	424780,89	1303333,01
8531	424785,37	1303328,26
8532	424789,33	1303323,22
8533	424794,03	1303316,78
8534	424797,14	1303311,97
8535	424798,81	1303309,99
8536	424812,54	1303334,14
8537	424805,39	1303352,31
8538	424815,62	1303359,99
8539	424811,03	1303364,68
8540	424810,23	1303369,04
8541	424818,10	1303379,86
8542	424825,66	1303393,47
8543	424827,78	1303396,69
8544	424828,33	1303397,53
8545	424826,13	1303399,16
8546	424828,35	1303402,15
8547	424828,20	1303402,87
8548	424830,20	1303405,12
8549	424830,67	1303405,64
8550	424831,09	1303406,10
8551	424836,27	1303411,77
8552	424831,83	1303416,53
8553	424849,46	1303435,98
8554	424846,62	1303439,45
8555	424818,48	1303474,57
8556	424769,46	1303435,29
8557	424709,62	1303395,39
384	424697,82	1303401,82
8558	424686,01	1303380,59
8559	424706,83	1303370,19
8560	424667,60	1303302,80
8561	424656,00	1303280,00
8562	424642,00	1303255,00
8563	424641,00	1303252,00
8564	424628,00	1303227,00
8565	424625,13	1303228,55
8566	424619,57	1303217,41
8567	424609,27	1303196,83
2452	424593,28	1303169,11
2451	424588,71	1303131,51
4487	424590,75	1303130,23
4486	424587,44	1303123,11
4485	424580,19	1303110,01
4484	424571,30	1303092,96

1	2	3
4494	424564,71	1303079,91
4493	424555,25	1303061,14
8568	424558,20	1303059,52
8569	424542,47	1303030,00
8570	424527,99	1303002,45
8571	424513,85	1302977,31
8572	424500,27	1302951,98
8573	424498,67	1302948,48
8574	424493,63	1302938,39
8575	424487,97	1302926,06
8576	424475,28	1302902,60
8577	424464,48	1302880,16
8578	424464,25	1302879,70
8579	424462,53	1302876,08
8580	424461,24	1302873,57
8581	424458,58	1302868,30
8582	424457,54	1302866,62
8583	424453,65	1302859,00
8584	424452,72	1302856,87
8585	424451,82	1302855,24
8586	424449,35	1302850,31
8587	424451,38	1302849,37
8588	424450,44	1302847,35
8589	424448,42	1302848,29
8590	424446,58	1302844,59
8591	424444,45	1302840,71
8592	424442,58	1302836,79
8593	424442,49	1302836,35
8594	424441,76	1302835,38
8595	424440,14	1302831,97
8596	424436,55	1302824,85
8597	424433,37	1302818,23
8598	424432,21	1302815,69
8599	424431,22	1302813,70
8600	424427,12	1302805,44
8601	424426,84	1302804,53
8602	424426,23	1302803,45
8603	424424,19	1302799,73
8604	424422,16	1302795,66
2367	424421,90	1302795,17
2366	424412,84	1302775,77
8605	424402,34	1302755,87
8606	424392,53	1302737,00
8607	424395,65	1302735,40
8608	424387,60	1302719,42
8609	424376,95	1302698,15
8610	424368,39	1302680,79
8611	424360,22	1302663,35
8612	424356,79	1302665,00
8613	424348,10	1302647,19
8614	424343,57	1302638,09
8615	424339,53	1302630,11
8616	424338,68	1302628,61

1	2	3
8617	424329,26	1302613,15
8618	424324,51	1302603,34
8619	424324,05	1302603,17
8620	424318,50	1302592,54
8621	424318,47	1302592,47
8622	424318,32	1302592,16
8623	424318,52	1302592,07
8624	424317,70	1302590,35
8625	424317,32	1302589,52
8626	424315,28	1302585,23
8627	424312,85	1302580,44
8628	424312,69	1302580,30
8629	424312,57	1302580,02
8630	424313,59	1302579,55
8631	424313,36	1302579,04
8632	424313,84	1302578,83
8633	424313,43	1302577,95
8634	424312,86	1302578,20
8635	424312,60	1302577,64
8636	424311,68	1302578,06
8637	424308,12	1302570,21
8638	424308,26	1302569,84
8639	424302,26	1302557,55
8640	424302,49	1302557,44
8641	424300,16	1302552,85
8642	424300,74	1302552,60
8643	424297,97	1302546,65
8644	424294,76	1302539,79
8645	424293,09	1302535,83
8646	424291,64	1302532,57
8647	424288,76	1302526,37
8648	424282,88	1302513,69
8649	424281,45	1302514,39
8650	424280,83	1302512,49
8651	424280,58	1302511,98
8652	424280,11	1302510,93
8653	424277,83	1302506,44
8654	424276,31	1302503,58
8655	424275,33	1302501,19
8656	424270,41	1302491,08
8657	424269,11	1302488,40
8658	424268,91	1302488,01
8659	424267,08	1302484,07
8660	424258,07	1302462,01
8661	424246,62	1302436,69
8662	424243,64	1302430,64
8663	424235,62	1302414,63
8664	424232,30	1302408,41
8665	424230,94	1302404,76
8666	424230,44	1302403,40
8667	424228,45	1302397,97
8668	424221,10	1302378,37
8669	424214,80	1302359,77

1	2	3
8670	424210,78	1302342,53
8671	424206,57	1302326,05
8672	424199,50	1302327,51
8673	424199,29	1302326,92
8674	424197,36	1302317,26
8675	424196,14	1302310,54
8676	424201,24	1302309,23
8677	424198,39	1302297,42
8678	424194,86	1302298,35
8679	424194,32	1302295,94
8680	424193,38	1302290,52
8681	424192,54	1302286,88
8682	424192,41	1302285,65
8683	424190,97	1302279,97
8684	424190,39	1302279,98
8685	424188,50	1302270,62
8686	424188,00	1302268,30
8687	424187,77	1302267,43
8688	424187,29	1302265,41
8689	424182,88	1302242,27
8690	424182,61	1302241,43
8691	424182,38	1302240,64
8692	424180,03	1302231,29
8693	424179,64	1302229,38
8694	424178,81	1302225,99
8695	424178,78	1302224,85
8696	424177,11	1302218,76
8697	424175,11	1302210,59
8698	424173,50	1302203,89
8699	424173,57	1302203,67
8700	424171,01	1302194,15
8701	424168,65	1302184,59
8702	424167,66	1302180,15
8703	424168,11	1302180,03
8704	424168,02	1302179,60
8705	424167,42	1302177,06
8706	424167,12	1302177,12
8707	424166,80	1302175,93
8708	424164,08	1302165,14
8709	424164,31	1302165,03
8710	424163,94	1302163,46
8711	424163,65	1302162,54
8712	424163,22	1302159,82
8713	424162,98	1302158,52
8714	424161,24	1302150,61
8715	424158,51	1302137,23
8716	424157,99	1302134,94
8717	424157,88	1302133,74
8718	424154,47	1302117,76
8719	424153,53	1302112,77
8720	424152,44	1302108,64
8721	424152,06	1302107,02
8722	424151,82	1302107,01

1	2	3
8723	424150,07	1302097,18
8724	424148,97	1302091,20
8725	424148,53	1302091,30
8726	424148,15	1302089,26
8727	424146,63	1302081,80
8728	424147,04	1302081,67
8729	424146,98	1302081,22
8730	424146,75	1302080,09
8731	424145,53	1302074,14
8732	424145,39	1302074,19
8733	424144,31	1302068,44
8734	424140,91	1302052,88
8735	424140,27	1302048,84
8736	424139,66	1302045,77
8737	424138,99	1302042,75
8738	424138,84	1302042,77
8739	424135,69	1302028,14
8740	424135,64	1302027,80
8741	424136,23	1302027,75
8742	424139,30	1302027,56
8743	424140,59	1302027,45
8744	424145,00	1302027,14
8745	424148,88	1302026,89
8746	424151,94	1302026,69
8747	424154,27	1302026,47
8748	424155,02	1302026,65
8749	424160,09	1302026,27
8750	424165,19	1302025,96
8751	424165,39	1302026,72
8752	424167,18	1302026,55
8753	424167,37	1302025,67
8754	424168,79	1302025,43
8755	424169,66	1302025,43
8756	424174,05	1302024,86
8757	424174,25	1302016,03
8758	424175,18	1301967,60
8759	424178,20	1301962,07
8760	424185,56	1301961,87
8761	424185,76	1301967,40
8762	424185,83	1301976,93
8763	424188,41	1301994,28
8764	424188,25	1301997,97
8765	424188,03	1302001,04
8766	424187,36	1302012,75
8767	424186,30	1302027,29
8768	424186,00	1302030,08
8769	424185,76	1302035,01
8770	424185,52	1302040,07
8771	424185,41	1302043,81
8772	424185,40	1302044,56
8773	424185,26	1302047,41
8774	424185,16	1302049,84
8775	424185,20	1302051,56

1	2	3
8776	424184,66	1302060,38
8777	424184,83	1302061,96
8778	424184,59	1302065,32
8779	424184,39	1302067,65
8780	424183,80	1302067,64
8781	424183,39	1302071,12
8782	424183,25	1302073,94
8783	424182,63	1302087,02
8784	424182,52	1302089,26
8785	424182,45	1302090,26
8786	424182,91	1302096,40
8787	424163,73	1302098,32
8788	424213,09	1302291,67
8789	424222,86	1302289,24
8790	424223,87	1302295,10
8791	424224,00	1302295,56
8792	424223,41	1302295,70
8793	424220,93	1302296,31
8794	424221,76	1302299,76
8795	424224,25	1302299,17
8796	424228,62	1302316,74
8797	424227,56	1302316,99
8798	424228,04	1302318,98
8799	424229,12	1302318,72
8800	424238,49	1302356,59
8801	424236,47	1302356,78
8802	424237,05	1302359,55
8803	424239,00	1302359,07
8804	424239,21	1302360,02
8805	424240,06	1302364,02
8806	424240,60	1302366,46
8807	424245,36	1302382,45
8808	424239,66	1302384,39
8809	424246,49	1302400,56
8810	424247,85	1302404,32
8811	424253,31	1302417,34
8812	424254,58	1302420,55
8813	424255,18	1302421,81
8814	424256,87	1302425,96
8815	424257,80	1302425,57
8816	424258,18	1302426,30
8817	424258,35	1302427,03
8818	424258,54	1302427,47
8819	424263,93	1302439,98
8820	424264,17	1302440,55
8821	424264,70	1302441,50
8822	424265,43	1302443,43
8823	424266,56	1302446,81
8824	424266,36	1302446,90
8825	424271,76	1302459,03
8826	424273,17	1302461,81
8827	424273,38	1302461,81
8828	424274,74	1302464,54

1	2	3
8829	424275,86	1302466,84
8830	424276,44	1302466,57
8831	424278,40	1302470,54
8832	424279,88	1302473,54
8833	424280,54	1302474,97
8834	424280,54	1302474,98
8835	424280,41	1302475,51
8836	424281,49	1302477,79
8837	424281,97	1302477,50
8838	424285,25	1302484,63
8839	424284,81	1302484,87
8840	424285,59	1302486,33
8841	424287,26	1302489,40
8842	424287,67	1302490,40
8843	424290,38	1302496,40
8844	424290,88	1302497,20
8845	424295,87	1302507,53
8846	424296,74	1302509,32
8847	424298,26	1302512,47
8848	424306,54	1302528,14
8849	424306,97	1302529,81
8850	424313,51	1302544,37
8851	424314,72	1302546,96
8852	424316,03	1302549,72
8853	424317,05	1302552,33
8854	424321,05	1302561,14
8855	424321,96	1302563,28
8856	424325,17	1302570,90
8857	424325,77	1302570,62
8858	424328,35	1302577,45
8859	424328,94	1302578,95
8860	424333,10	1302587,52
8861	424337,47	1302596,69
8862	424339,61	1302601,88
8863	424346,93	1302614,46
8864	424352,74	1302621,18
8865	424358,85	1302631,74
8866	424363,65	1302641,55
8867	424366,12	1302647,05
8868	424371,71	1302657,41
8869	424371,03	1302657,78
8870	424378,76	1302673,40
8871	424379,09	1302673,23
8872	424380,80	1302676,69
8873	424381,25	1302676,47
8874	424381,65	1302677,68
8875	424386,09	1302686,80
8876	424387,02	1302688,27
8877	424394,23	1302703,20
8878	424396,97	1302708,78
8879	424402,04	1302719,04
8880	424403,23	1302721,96
8881	424404,12	1302723,88

1	2	3
8882	424405,17	1302725,97
8883	424406,07	1302727,95
8884	424408,46	1302732,93
8885	424409,28	1302734,68
8886	424417,79	1302751,18
8887	424424,85	1302764,68
8888	424427,23	1302769,16
8889	424432,67	1302779,83
8890	424434,90	1302784,60
8891	424433,79	1302785,12
8892	424434,54	1302786,65
8893	424435,64	1302786,14
8894	424439,50	1302794,17
8895	424440,18	1302795,38
8896	424441,86	1302798,61
8897	424442,49	1302799,80
8898	424442,79	1302800,53
8899	424443,36	1302801,42
8900	424447,39	1302809,67
8901	424447,98	1302810,63
8902	424448,28	1302811,14
8903	424449,16	1302812,52
8904	424449,35	1302813,26
8905	424451,62	1302818,41
8906	424454,05	1302823,36
8907	424454,31	1302823,97
8908	424454,72	1302824,78
8909	424455,64	1302826,69
8910	424458,67	1302833,39
8911	424462,53	1302840,67
8912	424463,71	1302842,42
8913	424463,92	1302842,31
8914	424466,45	1302847,49
8915	424471,72	1302857,46
8916	424467,35	1302859,99
8917	424477,95	1302878,59
8918	424484,77	1302892,85
8919	424491,39	1302905,96
8417	424495,00	1302903,83

Условный номер земельного участка ЗУ244

(указывается в случае, если предусматривается образование двух и более земельных участков)

Площадь земельного участка 174 м^2

(указывается проектная площадь образуемого земельного участка, вычисленная с использованием технологических и программных средств, в том числе размещенных на официальном сайте федерального органа исполнительной власти, уполномоченного Правительством Российской Федерации на осуществление государственного кадастрового учета, государственной регистрации прав, ведение Единого государственного реестра недвижимости и предоставление сведений, содержащихся в Едином государственном реестре недвижимости, в информационно-телекоммуникационной сети "Интернет" (далее - официальный сайт), с округлением до 1 квадратного метра. Указанное значение площади земельного участка может быть уточнено при проведении кадастровых работ не более чем на десять процентов)

Обозначение характерных точек границ	Координаты, м (указываются в случае подготовки схемы расположения земельного участка с использованием технологических и программных средств, в том числе размещенных на официальном сайте. Значения координат, полученные с использованием указанных технологических и программных средств, указываются с округлением до 0,01 метра)	
	X	Y
1	2	3
8920	422735,88	1303867,31
8921	422743,79	1303868,25
8922	422747,49	1303868,42

1	2	3
8923	422761,70	1303869,52
8924	422762,30	1303869,52
8925	422763,28	1303869,62
8926	422767,28	1303869,95
8927	422783,86	1303872,10
8928	422783,75	1303873,90
8929	422762,01	1303873,19
8930	422735,31	1303872,31
8920	422735,88	1303867,31

Условный номер земельного участка ЗУ243

(указывается в случае, если предусматривается образование двух и более земельных участков)

Площадь земельного участка 3937 м^2

(указывается проектная площадь образуемого земельного участка, вычисленная с использованием технологических и программных средств, в том числе размещенных на официальном сайте федерального органа исполнительной власти, уполномоченного Правительством Российской Федерации на осуществление государственного кадастрового учета, государственной регистрации прав, ведение Единого государственного реестра недвижимости и предоставление сведений, содержащихся в Едином государственном реестре недвижимости, в информационно-телекоммуникационной сети "Интернет" (далее - официальный сайт), с округлением до 1 квадратного метра. Указанное значение площади земельного участка может быть уточнено при проведении кадастровых работ не более чем на десять процентов)

Обозначение характерных точек границ	Координаты, м (указываются в случае подготовки схемы расположения земельного участка с использованием технологических и программных средств, в том числе размещенных на официальном сайте. Значения координат, полученные с использованием указанных технологических и программных средств, указываются с округлением до 0,01 метра)	
	X	Y
1	2	3
8931	423928,75	1302806,56
8932	423930,82	1302810,86
8933	423929,42	1302811,54
8934	423931,67	1302815,92
8935	423933,62	1302814,92
8936	423935,48	1302818,42
8937	423930,89	1302821,13
8938	423936,38	1302832,47
8939	423937,99	1302835,79
8940	423938,66	1302836,84
8941	423946,78	1302850,26
8942	423946,23	1302852,68
8943	423946,57	1302853,16
8944	423954,92	1302866,95
8945	423959,97	1302873,99
8946	423963,27	1302878,41
8947	423964,25	1302877,88
8948	423967,26	1302882,80
8949	423970,07	1302887,73
8950	423976,29	1302896,39
8951	423977,66	1302895,53
8952	423977,99	1302895,99
8953	423979,92	1302899,03
8954	423981,07	1302898,55
8955	423983,00	1302901,80
8956	423983,56	1302902,17
8957	423988,12	1302909,84
8958	423990,33	1302912,96
8959	423990,78	1302913,86
8960	423999,64	1302924,92
8961	424000,05	1302924,88
8962	424004,62	1302931,62
8963	424005,21	1302932,74

1	2	3
8964	424006,37	1302934,41
8965	424008,11	1302936,36
8966	424008,63	1302937,65
8967	424010,09	1302940,53
8968	424012,66	1302945,75
8969	424013,92	1302948,14
8970	424015,13	1302950,72
8971	424015,36	1302950,51
8972	424020,19	1302961,12
8973	424020,75	1302962,83
8974	424021,33	1302963,99
8975	424023,28	1302967,47
8976	424025,03	1302971,26
8977	424026,37	1302974,04
8978	424029,00	1302979,09
8979	424030,34	1302981,66
8980	424031,06	1302982,96
8981	424036,39	1302993,74
8982	424036,74	1302993,56
8983	424037,10	1302994,35
8984	424037,40	1302994,86
8985	424034,22	1302996,64
8986	424043,38	1303016,90
8987	424053,21	1303037,12
8988	424054,37	1303036,59
8989	424063,42	1303055,04
8990	424072,59	1303072,54
8991	424072,02	1303072,73
8992	424072,60	1303073,97
8993	424076,74	1303083,24
8994	424083,62	1303094,86
8007	424085,91	1303096,14
8006	424076,79	1303100,71
8995	424075,61	1303097,80
8996	424071,64	1303086,95
8997	424069,07	1303081,55
8998	424067,32	1303078,09
8999	424064,60	1303072,71
9000	424056,95	1303058,69
9001	424050,85	1303061,54
9002	424050,39	1303061,25
9003	424046,94	1303054,13
9004	424046,57	1303053,20
4602	424045,13	1303049,66
4601	424045,29	1303049,22
4600	424047,75	1303048,11
4599	424043,69	1303040,01
4598	424041,27	1303041,26
4597	424036,90	1303032,36
4628	424036,47	1303032,59
9005	424034,92	1303029,12
9006	424033,56	1303026,47
9007	424029,39	1303018,34

1	2	3
9008	424028,50	1303016,20
9009	424028,29	1303015,93
9010	424030,81	1303014,65
9011	424031,22	1303014,47
9012	424031,69	1303014,27
9013	424026,79	1303003,97
9014	424024,48	1302999,08
4632	424023,88	1302998,09
4631	424024,36	1302997,91
4630	424019,05	1302989,14
4629	424014,72	1302982,02
9015	424016,66	1302979,74
9016	424014,70	1302976,28
9017	424014,23	1302975,20
9018	424011,44	1302970,48
9019	424009,90	1302967,70
4688	424008,83	1302965,54
4687	424014,06	1302962,39
4686	424010,44	1302954,31
4685	424005,12	1302944,10
4694	424000,94	1302937,07
4668	424000,72	1302936,75
4667	423998,49	1302933,60
4666	423996,64	1302931,31
4665	423994,15	1302928,52
4664	423991,55	1302926,55
4684	423989,23	1302925,54
4683	423985,91	1302924,30
4682	423982,56	1302926,62
9020	423981,43	1302924,32
9021	423979,54	1302920,94
9022	423979,14	1302921,18
9023	423977,55	1302918,70
9024	423977,44	1302918,30
9025	423976,47	1302916,67
9026	423977,32	1302915,92
9027	423972,27	1302907,29
9028	423970,62	1302908,43
9029	423969,15	1302906,97
9030	423965,66	1302901,37
9031	423963,81	1302898,19
9032	423963,50	1302897,56
9033	423960,95	1302893,76
9034	423959,04	1302890,96
9035	423958,10	1302891,42
9036	423957,59	1302890,73
9037	423957,04	1302889,87
9038	423954,50	1302885,53
9039	423953,62	1302883,98
9040	423951,82	1302880,56
9041	423950,62	1302878,40
9042	423945,98	1302870,50
9043	423945,40	1302869,34

1	2	3
9044	423944,55	1302868,01
9045	423939,49	1302859,44
9046	423939,89	1302859,13
9047	423936,45	1302852,95
9048	423935,69	1302853,35
9049	423935,33	1302852,32
9050	423933,34	1302848,81
9051	423933,79	1302848,56
9052	423932,48	1302845,73
9053	423931,25	1302843,58
9054	423934,11	1302842,09
9055	423927,97	1302831,37
9056	423927,48	1302831,54
9057	423920,20	1302816,61
9058	423916,32	1302817,77
9059	423908,01	1302822,01
9060	423901,79	1302825,39
9061	423889,02	1302832,40
9062	423892,50	1302837,73
9063	423889,25	1302838,54
9064	423882,64	1302840,17
9065	423878,85	1302841,10
9066	423872,54	1302842,66
9067	423872,27	1302841,89
9068	423869,32	1302834,89
9069	423868,90	1302833,93
9070	423863,97	1302822,22
9071	423864,01	1302818,44
9072	423867,67	1302818,48
9073	423878,04	1302828,01
9074	423880,64	1302829,53
9075	423903,29	1302818,69
9076	423901,52	1302814,76
9077	423904,74	1302813,23
9078	423904,98	1302812,98
9079	423905,02	1302813,07
9080	423922,60	1302808,26
8931	423928,75	1302806,56

Условный номер земельного участка ЗУ242

(указывается в случае, если предусматривается образование двух и более земельных участков)

Площадь земельного участка 80 м^2

(указывается проектная площадь образуемого земельного участка, вычисленная с использованием технологических и программных средств, в том числе размещенных на официальном сайте федерального органа исполнительной власти, уполномоченного Правительством Российской Федерации на осуществление государственного кадастрового учета, государственной регистрации прав, ведение Единого государственного реестра недвижимости и предоставление сведений, содержащихся в Едином государственном реестре недвижимости, в информационно-телекоммуникационной сети "Интернет" (далее - официальный сайт), с округлением до 1 квадратного метра. Указанное значение площади земельного участка может быть уточнено при проведении кадастровых работ не более чем на десять процентов)

Обозначение характерных точек границ	Координаты, м (указываются в случае подготовки схемы расположения земельного участка с использованием технологических и программных средств, в том числе размещенных на официальном сайте. Значения координат, полученные с использованием указанных технологических и программных средств, указываются с округлением до 0,01 метра)	
	X	Y
1	2	3
9081	424334,46	1303350,02
9082	424337,60	1303356,17
4031	424340,93	1303363,03
4030	424337,73	1303364,85

1	2	3
9083	424327,28	1303345,83
9084	424331,49	1303343,74
9085	424331,83	1303344,51
9086	424332,46	1303346,13
9087	424330,59	1303347,13
9088	424332,58	1303350,97
9081	424334,46	1303350,02

Условный номер земельного участка ЗУ241

(указывается в случае, если предусматривается образование двух и более земельных участков)

Площадь земельного участка 3822 м^2

(указывается проектная площадь образуемого земельного участка, вычисленная с использованием технологических и программных средств, в том числе размещенных на официальном сайте федерального органа исполнительной власти, уполномоченного Правительством Российской Федерации на осуществление государственного кадастрового учета, государственной регистрации прав, ведение Единого государственного реестра недвижимости и предоставление сведений, содержащихся в Едином государственном реестре недвижимости, в информационно-телекоммуникационной сети "Интернет" (далее - официальный сайт), с округлением до 1 квадратного метра. Указанное значение площади земельного участка может быть уточнено при проведении кадастровых работ не более чем на десять процентов)

Обозначение характерных точек границ	Координаты, м (указываются в случае подготовки схемы расположения земельного участка с использованием технологических и программных средств, в том числе размещенных на официальном сайте. Значения координат, полученные с использованием указанных технологических и программных средств, указываются с округлением до 0,01 метра)	
	X	Y
1	2	3
ЗУ241(1)		
7977	424058,22	1303120,51
9089	424064,83	1303133,53
9090	424070,18	1303143,71
9091	424074,22	1303141,78
9092	424075,37	1303144,09
9093	424077,28	1303147,74
9094	424079,39	1303151,69
9095	424077,83	1303152,43
9096	424083,21	1303162,32
9097	424082,13	1303162,86
9098	424080,73	1303163,52
9099	424089,21	1303180,54
9100	424097,36	1303197,58
9101	424091,01	1303200,75
9102	424095,24	1303209,68
9103	424100,12	1303219,97
9104	424109,99	1303240,06
9105	424110,43	1303240,96
9106	424108,40	1303241,84
9107	424110,10	1303245,48
9108	424117,71	1303261,84
9109	424114,82	1303263,17
9110	424123,68	1303283,66
9111	424127,60	1303281,84
9112	424135,40	1303300,46
9113	424133,10	1303301,52
9114	424140,62	1303318,82
9115	424149,76	1303331,00
1769	424154,50	1303340,82
1768	424157,36	1303353,09
9116	424163,42	1303364,27
9117	424162,33	1303364,92
9118	424162,09	1303364,53
9119	424150,74	1303345,17

1	2	3
9120	424137,11	1303322,89
9121	424134,99	1303323,86
9122	424131,55	1303317,23
9123	424123,91	1303302,54
9124	424125,32	1303301,46
9125	424122,66	1303292,58
9126	424120,52	1303284,08
9127	424118,37	1303277,02
9128	424113,63	1303265,59
9129	424113,37	1303264,96
9130	424109,10	1303254,64
9131	424109,96	1303253,93
9132	424109,13	1303248,79
9133	424107,29	1303244,07
9134	424102,91	1303234,63
9135	424101,05	1303235,57
9136	424096,45	1303225,65
9137	424091,22	1303213,46
9138	424080,97	1303191,10
9139	424082,05	1303190,58
9140	424077,46	1303179,63
9141	424076,71	1303177,25
9142	424072,37	1303163,46
9143	424069,37	1303154,43
9144	424069,23	1303154,49
7978	424053,53	1303121,36
7977	424058,22	1303120,51
ЗУ241(2)		
9145	424177,85	1303369,63
9146	424184,82	1303385,31
9147	424186,05	1303388,08
9148	424180,07	1303390,54
9149	424186,49	1303408,69
9150	424187,39	1303410,63
9151	424196,52	1303429,12
9152	424196,98	1303428,93
9153	424201,91	1303437,92
9154	424203,99	1303437,02
9155	424209,00	1303446,90
9156	424207,49	1303448,02
9157	424213,02	1303462,21
9158	424217,04	1303471,69
9159	424231,26	1303465,40
9160	424240,98	1303486,29
9161	424249,80	1303505,79
9162	424236,15	1303512,45
9163	424238,26	1303516,91
9164	424236,78	1303517,59
9165	424236,54	1303516,98
9166	424232,56	1303509,55
9167	424231,44	1303510,02
9168	424227,82	1303502,52
9169	424224,69	1303494,65

1	2	3
9170	424222,73	1303495,52
9171	424212,70	1303473,53
9172	424209,91	1303474,74
9173	424203,84	1303460,82
9174	424199,84	1303451,60
9175	424202,40	1303450,44
9176	424196,37	1303437,58
9177	424196,27	1303437,41
9178	424191,27	1303429,12
9179	424175,21	1303436,41
9180	424174,88	1303435,49
9181	424166,37	1303416,31
9182	424180,66	1303409,36
9183	424170,97	1303386,49
9184	424174,20	1303385,01
9185	424168,43	1303373,51
9145	424177,85	1303369,63
ЗУ241(3)		
9186	424252,12	1303520,50
9187	424247,96	1303527,99
9188	424252,58	1303539,45
9189	424247,62	1303541,65
9190	424244,54	1303535,03
9191	424245,70	1303532,64
9192	424242,10	1303525,00
9186	424252,12	1303520,50

Условный номер земельного участка ЗУ240

(указывается в случае, если предусматривается образование двух и более земельных участков)

Площадь земельного участка 16168 м^2

(указывается проектная площадь образуемого земельного участка, вычисленная с использованием технологических и программных средств, в том числе размещенных на официальном сайте федерального органа исполнительной власти, уполномоченного Правительством Российской Федерации на осуществление государственного кадастрового учета, государственной регистрации прав, ведение Единого государственного реестра недвижимости и предоставление сведений, содержащихся в Едином государственном реестре недвижимости, в информационно-телекоммуникационной сети "Интернет" (далее - официальный сайт), с округлением до 1 квадратного метра. Указанное значение площади земельного участка может быть уточнено при проведении кадастровых работ не более чем на десять процентов)

Обозначение характерных точек границ	Координаты, м (указываются в случае подготовки схемы расположения земельного участка с использованием технологических и программных средств, в том числе размещенных на официальном сайте. Значения координат, полученные с использованием указанных технологических и программных средств, указываются с округлением до 0,01 метра)	
	X	Y
1	2	3
ЗУ240(1)		
9193	423803,54	1303790,14
9194	423806,50	1303790,55
9195	423806,10	1303795,26
9196	423825,89	1303797,50
9197	423826,37	1303794,65
9198	423829,64	1303795,27
9199	423829,40	1303796,67
9200	423829,93	1303796,72
9201	423832,78	1303797,23
9202	423837,88	1303798,00
9203	423845,88	1303799,52
9204	423856,33	1303801,15
9205	423853,12	1303814,96
9206	423846,50	1303813,92
9207	423843,23	1303813,44

1	2	3
9208	423841,38	1303813,09
9209	423825,95	1303810,22
9210	423822,27	1303809,69
9211	423819,31	1303809,25
9212	423819,04	1303808,46
9213	423809,64	1303806,92
9214	423809,03	1303807,73
9215	423801,93	1303806,65
9216	423801,20	1303806,97
9217	423797,22	1303806,16
9218	423787,47	1303804,33
9219	423786,96	1303806,74
9220	423785,23	1303806,43
9221	423782,36	1303805,97
9222	423779,50	1303805,62
9223	423778,77	1303805,35
9224	423775,43	1303804,90
9225	423774,14	1303804,67
9226	423771,72	1303804,34
9227	423770,72	1303804,16
9228	423770,85	1303802,76
9229	423768,74	1303802,45
9230	423768,57	1303801,73
9231	423758,62	1303800,34
9232	423758,38	1303802,38
9233	423757,68	1303802,31
9234	423753,39	1303801,41
9235	423753,50	1303799,46
9236	423750,31	1303799,10
9237	423745,85	1303798,51
9238	423745,94	1303797,79
9239	423741,58	1303797,11
9240	423732,98	1303795,79
9241	423732,84	1303795,77
9242	423736,32	1303782,43
9243	423736,46	1303782,44
9244	423744,10	1303783,75
9245	423754,72	1303784,90
9246	423766,08	1303786,86
9247	423766,37	1303786,14
9248	423771,40	1303787,13
9249	423780,58	1303788,28
9250	423782,34	1303788,50
9251	423784,83	1303788,84
9252	423786,84	1303789,06
9253	423786,62	1303790,12
9254	423798,82	1303791,79
9255	423799,11	1303789,73
9193	423803,54	1303790,14
ЗУ240(2)		
9256	423353,70	1303723,92
9257	423372,82	1303726,89
9258	423378,73	1303727,54

1	2	3
9259	423383,23	1303728,01
9260	423383,43	1303728,01
9261	423383,51	1303727,48
9262	423399,29	1303729,64
9263	423399,23	1303730,06
9264	423412,42	1303731,87
9265	423399,64	1303730,12
9266	423421,20	1303733,08
9267	423442,30	1303736,20
9268	423442,38	1303735,81
9269	423442,01	1303737,65
9270	423441,83	1303738,88
9271	423452,92	1303740,62
9272	423453,29	1303739,26
9273	423462,90	1303741,10
9274	423473,73	1303741,66
9275	423473,59	1303742,54
9276	423495,61	1303745,89
9277	423499,60	1303746,73
9278	423501,33	1303747,30
9279	423515,75	1303749,44
9280	423516,07	1303746,57
9281	423517,09	1303746,56
9282	423522,94	1303747,17
9283	423525,13	1303747,71
9284	423527,15	1303747,83
9285	423536,25	1303749,10
9286	423538,13	1303749,36
9287	423549,36	1303754,64
9288	423577,80	1303758,23
9289	423591,14	1303760,29
9290	423592,18	1303760,45
9291	423597,28	1303761,35
9292	423618,58	1303763,45
9293	423637,13	1303765,18
9294	423657,64	1303767,78
9295	423663,39	1303768,56
9296	423667,19	1303769,08
9297	423677,49	1303770,42
9298	423677,26	1303772,31
9299	423677,70	1303772,40
9300	423682,39	1303772,96
9301	423682,68	1303771,38
9302	423684,40	1303771,52
9303	423685,67	1303771,73
9304	423695,33	1303773,06
9305	423697,26	1303773,32
9306	423696,83	1303776,87
9307	423727,17	1303780,97
9308	423727,40	1303780,70
9309	423724,07	1303797,41
9310	423723,93	1303797,40
9311	423723,94	1303797,30

1	2	3
9312	423700,05	1303793,88
9313	423700,04	1303793,96
9314	423697,53	1303793,81
9315	423687,39	1303792,35
9316	423684,91	1303791,95
9317	423679,47	1303790,93
9318	423679,49	1303790,65
9319	423678,03	1303790,52
9320	423669,57	1303789,30
9321	423668,39	1303789,22
9322	423667,09	1303789,01
9323	423665,60	1303788,90
9324	423659,43	1303787,91
9325	423658,75	1303787,79
9326	423656,59	1303787,40
9327	423648,31	1303786,20
9328	423639,95	1303784,93
9329	423637,90	1303784,60
9330	423616,90	1303780,17
9331	423617,10	1303779,21
9332	423597,33	1303776,30
9333	423575,93	1303772,70
9334	423575,65	1303775,14
9335	423567,11	1303773,95
9336	423558,02	1303772,72
9337	423555,82	1303772,59
9338	423553,23	1303772,28
9339	423549,23	1303771,63
9340	423545,07	1303770,82
9341	423535,55	1303769,36
9342	423534,33	1303768,95
9343	423535,28	1303766,12
9344	423519,94	1303763,53
9345	423519,59	1303766,26
9346	423515,67	1303765,56
9347	423515,57	1303766,44
9348	423512,88	1303766,00
9349	423504,14	1303764,92
9350	423497,85	1303764,04
9351	423496,96	1303763,73
9352	423494,97	1303763,38
9353	423478,78	1303761,09
9354	423477,40	1303760,75
9355	423473,03	1303760,15
9356	423471,71	1303760,02
9357	423461,48	1303758,29
9358	423458,62	1303758,04
9359	423454,07	1303757,37
9360	423451,79	1303757,16
9361	423450,26	1303756,86
9362	423440,28	1303755,49
9363	423439,02	1303754,80
9364	423438,05	1303754,69

1	2	3
9365	423433,63	1303754,34
9366	423432,12	1303753,89
9367	423429,93	1303753,58
9368	423428,45	1303753,32
9369	423427,97	1303753,27
9370	423420,32	1303752,18
9371	423419,85	1303752,12
3765	423419,00	1303751,92
3764	423419,28	1303748,47
3775	423399,17	1303745,85
3774	423397,87	1303745,93
3772	423397,68	1303746,89
3771	423392,14	1303745,51
9372	423381,19	1303746,25
9373	423379,83	1303746,03
9374	423373,08	1303744,97
9375	423371,05	1303744,67
9376	423370,30	1303744,54
9377	423367,91	1303744,13
9378	423360,73	1303743,07
9379	423360,70	1303743,22
9380	423359,34	1303743,05
9381	423342,14	1303740,43
9382	423341,15	1303740,35
9383	423339,92	1303740,23
9384	423336,61	1303739,72
9385	423332,49	1303739,15
9386	423324,77	1303737,87
9387	423322,45	1303737,69
9388	423322,54	1303736,95
9389	423317,85	1303736,63
9390	423313,77	1303736,26
9391	423305,00	1303734,91
9392	423303,67	1303734,63
9393	423303,69	1303734,49
9394	423297,67	1303733,55
9395	423295,92	1303733,39
9396	423287,78	1303732,24
3752	423285,47	1303731,69
3751	423267,50	1303729,08
9397	423264,32	1303728,70
9398	423263,23	1303728,55
9399	423259,70	1303727,96
9400	423250,54	1303726,55
9401	423249,36	1303726,32
3737	423249,41	1303725,98
3750	423248,12	1303725,69
3749	423239,35	1303724,51
3748	423237,21	1303724,17
3747	423237,26	1303723,78
3746	423232,18	1303722,85
3745	423232,10	1303723,32
3744	423231,95	1303723,29

1	2	3
9402	423231,88	1303723,71
9403	423227,16	1303723,17
9404	423226,26	1303723,06
9405	423225,44	1303723,00
9406	423216,03	1303721,60
5217	423214,56	1303721,38
5216	423207,40	1303720,59
5215	423207,74	1303717,64
5214	423198,35	1303716,27
5200	423197,98	1303718,72
5213	423194,69	1303718,14
5212	423195,01	1303715,30
5211	423182,48	1303713,45
3712	423164,77	1303711,31
9407	423161,99	1303710,93
9408	423160,26	1303710,66
9409	423159,26	1303710,50
9410	423158,72	1303710,46
9411	423148,49	1303708,92
3705	423148,57	1303708,52
3704	423148,68	1303707,92
3691	423132,11	1303705,93
3703	423130,96	1303705,65
3702	423113,56	1303703,03
9412	423105,98	1303702,34
9413	423095,36	1303700,82
9414	423087,21	1303699,61
9415	423087,36	1303698,44
9416	423079,33	1303696,88
9417	423072,52	1303695,50
9418	423044,25	1303691,36
9419	423038,76	1303690,60
9420	423037,67	1303690,18
9421	423029,13	1303688,57
9422	423027,41	1303688,37
9423	423020,67	1303687,59
9424	423018,81	1303687,42
9425	423018,99	1303686,21
9426	423014,27	1303685,74
9427	423010,74	1303685,35
9428	422984,77	1303681,45
9429	422948,64	1303676,09
3782	422948,01	1303676,15
3793	422935,13	1303674,11
3792	422930,67	1303673,47
3791	422926,53	1303672,89
3790	422923,27	1303672,16
9430	422920,00	1303671,69
9431	422917,00	1303671,31
9432	422903,99	1303669,40
9433	422901,07	1303668,93
9434	422895,78	1303668,21
9435	422900,57	1303655,05

1	2	3
9436	422904,07	1303655,34
9437	422929,78	1303659,11
9438	422930,52	1303659,22
9439	422934,12	1303659,89
9440	422947,14	1303661,90
9441	422955,07	1303662,86
9442	422961,07	1303663,78
9443	422964,07	1303664,22
9444	422965,20	1303664,36
9445	422970,96	1303665,18
9446	422975,40	1303665,79
9447	422976,59	1303658,20
9448	422978,01	1303658,56
9449	422993,52	1303661,08
9450	422998,49	1303661,71
9451	423004,73	1303662,77
9452	423010,75	1303663,78
9453	423010,47	1303665,45
9454	423013,89	1303666,05
9455	423014,18	1303664,35
9456	423020,16	1303665,35
9457	423021,82	1303665,65
9458	423027,78	1303666,79
9459	423027,78	1303666,83
9460	423026,93	1303674,33
9461	423031,64	1303675,30
9462	423044,55	1303677,71
9463	423046,56	1303677,99
9464	423052,46	1303679,05
9465	423077,09	1303682,88
9466	423104,93	1303687,53
9467	423115,63	1303689,00
9468	423128,04	1303690,92
9469	423128,66	1303688,49
9470	423131,53	1303688,96
9471	423147,84	1303691,22
9472	423166,59	1303693,75
9473	423169,92	1303694,32
9474	423171,17	1303694,51
9475	423173,60	1303694,83
9476	423174,81	1303695,19
9477	423183,08	1303696,41
9478	423185,43	1303696,55
9479	423204,07	1303699,27
9480	423206,78	1303700,01
9481	423220,20	1303702,07
9482	423223,06	1303702,53
9483	423223,63	1303702,62
9484	423227,34	1303703,20
9485	423230,92	1303703,75
9486	423231,26	1303703,79
9487	423240,29	1303705,16
9488	423241,78	1303705,38

1	2	3
9489	423241,82	1303705,12
9490	423244,18	1303705,16
9491	423253,29	1303706,61
9492	423254,77	1303706,88
9493	423257,03	1303707,20
9494	423260,20	1303707,63
9495	423260,74	1303707,74
9496	423260,72	1303707,93
9497	423261,11	1303708,04
9498	423264,62	1303708,48
9499	423268,12	1303709,01
9500	423268,59	1303709,09
9501	423276,34	1303710,10
9502	423279,72	1303710,49
9503	423282,25	1303711,36
9504	423282,26	1303711,86
9505	423287,39	1303712,54
9506	423298,35	1303713,93
9507	423300,29	1303714,13
9508	423300,78	1303715,52
9509	423309,65	1303716,92
9510	423322,47	1303719,44
9256	423353,70	1303723,92

Условный номер земельного участка ЗУ239

(указывается в случае, если предусматривается образование двух и более земельных участков)

Площадь земельного участка 220 м^2

(указывается проектная площадь образуемого земельного участка, вычисленная с использованием технологических и программных средств, в том числе размещенных на официальном сайте федерального органа исполнительной власти, уполномоченного Правительством Российской Федерации на осуществление государственного кадастрового учета, государственной регистрации прав, ведение Единого государственного реестра недвижимости и предоставление сведений, содержащихся в Едином государственном реестре недвижимости, в информационно-телекоммуникационной сети "Интернет" (далее - официальный сайт), с округлением до 1 квадратного метра. Указанное значение площади земельного участка может быть уточнено при проведении кадастровых работ не более чем на десять процентов)

Обозначение характерных точек границ	Координаты, м (указываются в случае подготовки схемы расположения земельного участка с использованием технологических и программных средств, в том числе размещенных на официальном сайте. Значения координат, полученные с использованием указанных технологических и программных средств, указываются с округлением до 0,01 метра)	
	X	Y
1	2	3
9428	422984,77	1303681,45
9511	422984,15	1303686,51
9512	422980,14	1303686,25
3783	422947,30	1303682,57
3782	422948,01	1303676,15
9429	422948,64	1303676,09
9428	422984,77	1303681,45

Условный номер земельного участка ЗУ237

(указывается в случае, если предусматривается образование двух и более земельных участков)

Площадь земельного участка 174 м^2

(указывается проектная площадь образуемого земельного участка, вычисленная с использованием технологических и программных средств, в том числе размещенных на официальном сайте федерального органа исполнительной власти, уполномоченного Правительством Российской Федерации на осуществление государственного кадастрового учета, государственной регистрации прав, ведение Единого государственного реестра недвижимости и предоставление сведений, содержащихся в Едином государственном реестре недвижимости, в информационно-телекоммуникационной сети "Интернет" (далее - официальный сайт), с округлением до 1 квадратного метра. Указанное значение площади земельного участка может быть уточнено при проведении кадастровых работ не более чем на десять процентов)

Обозначение характерных точек границ	Координаты, м (указываются в случае подготовки схемы расположения земельного участка с использованием технологических и программных средств, в том числе размещенных на официальном сайте. Значения координат, полученные с использованием указанных технологических и программных средств, указываются с округлением до 0,01 метра)	
	X	Y
1	2	3
9513	422874,10	1303871,24
9514	422878,25	1303871,33

1	2	3
9515	422879,20	1303871,40
9516	422878,91	1303878,56
9517	422878,91	1303879,61
9518	422855,91	1303878,36
9519	422855,50	1303878,34
9520	422856,16	1303876,77
9521	422856,33	1303875,31
9522	422859,21	1303875,21
9523	422860,15	1303868,91
9524	422863,62	1303869,16
9525	422863,89	1303869,18
9526	422863,82	1303870,91
9513	422874,10	1303871,24

Условный номер земельного участка ЗУ236

(указывается в случае, если предусматривается образование двух и более земельных участков)

Площадь земельного участка 5304 м^2

(указывается проектная площадь образуемого земельного участка, вычисленная с использованием технологических и программных средств, в том числе размещенных на официальном сайте федерального органа исполнительной власти, уполномоченного Правительством Российской Федерации на осуществление государственного кадастрового учета, государственной регистрации прав, ведение Единого государственного реестра недвижимости и предоставление сведений, содержащихся в Едином государственном реестре недвижимости, в информационно-телекоммуникационной сети "Интернет" (далее - официальный сайт), с округлением до 1 квадратного метра. Указанное значение площади земельного участка может быть уточнено при проведении кадастровых работ не более чем на десять процентов)

Обозначение характерных точек границ	Координаты, м (указываются в случае подготовки схемы расположения земельного участка с использованием технологических и программных средств, в том числе размещенных на официальном сайте. Значения координат, полученные с использованием указанных технологических и программных средств, указываются с округлением до 0,01 метра)	
	X	Y
1	2	3
405	422522,21	1303976,57
9527	422520,19	1303989,50
9528	422519,71	1303992,88
9529	422516,05	1304018,35
9530	422514,18	1304032,05
9531	422513,56	1304036,33
9532	422512,19	1304046,53
9533	422511,78	1304049,53
3363	422511,26	1304053,33
3368	422506,32	1304087,97
9534	422501,92	1304122,70
9535	422497,92	1304156,75
9536	422490,64	1304191,66
9537	422488,27	1304209,60
9538	422488,05	1304210,65
9539	422487,81	1304212,07
9540	422487,26	1304216,13
3383	422485,96	1304226,45
3382	422484,21	1304226,42
3381	422480,27	1304233,38
3380	422476,17	1304238,03
3379	422474,97	1304241,21
3378	422474,49	1304243,06
3377	422474,25	1304243,94
3376	422470,61	1304259,56
9541	422470,38	1304261,27
9542	422457,61	1304246,61
9543	422464,99	1304243,92
9544	422470,88	1304207,39

1	2	3
9545	422469,98	1304206,22
9546	422470,87	1304199,40
9547	422472,00	1304199,07
9548	422472,62	1304194,88
9549	422475,84	1304169,60
9550	422476,13	1304169,64
9551	422481,26	1304131,92
9552	422481,37	1304130,92
9553	422484,31	1304105,96
9554	422484,48	1304104,60
9555	422485,12	1304099,74
9556	422485,97	1304094,29
9557	422489,57	1304066,06
9558	422490,05	1304062,86
9559	422490,61	1304058,12
9560	422490,90	1304056,15
9561	422495,41	1304018,93
9562	422496,03	1304014,27
9563	422496,44	1304010,74
9564	422496,82	1304007,11
9565	422499,69	1303983,42
9566	422500,66	1303975,35
406	422501,01	1303974,61
405	422522,21	1303976,57

Условный номер земельного участка ЗУ234

(указывается в случае, если предусматривается образование двух и более земельных участков)

Площадь земельного участка 8495 м^2

(указывается проектная площадь образуемого земельного участка, вычисленная с использованием технологических и программных средств, в том числе размещенных на официальном сайте федерального органа исполнительной власти, уполномоченного Правительством Российской Федерации на осуществление государственного кадастрового учета, государственной регистрации прав, ведение Единого государственного реестра недвижимости и предоставление сведений, содержащихся в Едином государственном реестре недвижимости, в информационно-телекоммуникационной сети "Интернет" (далее - официальный сайт), с округлением до 1 квадратного метра. Указанное значение площади земельного участка может быть уточнено при проведении кадастровых работ не более чем на десять процентов)

Обозначение характерных точек границ	Координаты, м (указываются в случае подготовки схемы расположения земельного участка с использованием технологических и программных средств, в том числе размещенных на официальном сайте. Значения координат, полученные с использованием указанных технологических и программных средств, указываются с округлением до 0,01 метра)	
	X	Y
1	2	3
2103	421768,81	1304111,07
2102	421771,73	1304114,51
9567	421785,92	1304125,63
9568	421818,83	1304154,10
9569	421838,48	1304173,37
9570	421838,88	1304172,55
9571	421853,67	1304189,74
9572	421857,56	1304193,84
9573	421858,07	1304193,75
9574	421866,63	1304202,20
9575	421878,21	1304210,89
9576	421870,61	1304205,19
9577	421877,75	1304211,37
9578	421884,55	1304215,14
9579	421888,52	1304216,61
9580	421891,90	1304217,40
9581	421895,02	1304217,49
1457	421900,17	1304216,89

1	2	3
1456	421903,62	1304246,27
9582	421884,74	1304238,02
9583	421889,75	1304240,21
9584	421875,97	1304234,19
9585	421874,12	1304233,38
9586	421859,62	1304222,77
9587	421845,90	1304210,06
9588	421831,68	1304196,25
9589	421828,69	1304193,57
9590	421827,12	1304191,99
9591	421824,95	1304190,05
9592	421824,66	1304190,25
9593	421816,37	1304182,69
9594	421816,70	1304182,32
9595	421814,19	1304180,06
9596	421813,84	1304180,36
9597	421806,20	1304172,83
9598	421805,39	1304172,07
9599	421802,91	1304169,75
9600	421801,95	1304167,94
9601	421785,67	1304153,18
9602	421784,25	1304152,04
9603	421784,27	1304151,87
9604	421778,29	1304146,30
9605	421776,09	1304144,35
9606	421774,24	1304142,58
9607	421774,03	1304142,73
9608	421770,21	1304139,37
9609	421752,74	1304121,05
9610	421747,42	1304115,95
9611	421748,21	1304115,32
9612	421744,32	1304112,01
9613	421743,86	1304112,54
9614	421741,45	1304110,11
9615	421728,31	1304097,59
9616	421724,57	1304095,95
9617	421709,66	1304081,57
9618	421709,23	1304081,07
9619	421706,02	1304078,18
9620	421699,46	1304071,88
9621	421697,45	1304070,07
9622	421696,05	1304068,78
9623	421694,96	1304067,69
9624	421681,32	1304054,94
9625	421683,07	1304052,92
9626	421680,39	1304050,42
9627	421679,74	1304051,08
9628	421679,04	1304050,47
9629	421675,63	1304047,00
9630	421674,18	1304045,70
9631	421670,54	1304042,38
9632	421669,37	1304041,00
9633	421666,80	1304038,60

1	2	3
9634	421666,18	1304039,29
9635	421664,19	1304037,36
9636	421663,80	1304036,92
9637	421656,46	1304030,01
9638	421641,42	1304017,34
9639	421624,02	1304000,48
9640	421623,91	1304000,63
9641	421623,91	1304000,41
2110	421642,71	1303957,45
2109	421648,75	1303970,11
2108	421651,24	1303971,18
9642	421653,94	1303975,05
9643	421654,17	1303975,47
9644	421654,18	1303975,48
9645	421673,10	1304009,33
9646	421673,22	1304009,83
9647	421673,33	1304009,75
9648	421673,68	1304010,37
9649	421702,27	1304044,90
9650	421705,36	1304047,98
9651	421732,57	1304074,92
9652	421744,01	1304085,94
2103	421768,81	1304111,07

Условный номер земельного участка ЗУ233

(указывается в случае, если предусматривается образование двух и более земельных участков)

Площадь земельного участка 2114 м^2

(указывается проектная площадь образуемого земельного участка, вычисленная с использованием технологических и программных средств, в том числе размещенных на официальном сайте федерального органа исполнительной власти, уполномоченного Правительством Российской Федерации на осуществление государственного кадастрового учета, государственной регистрации прав, ведение Единого государственного реестра недвижимости и предоставление сведений, содержащихся в Едином государственном реестре недвижимости, в информационно-телекоммуникационной сети "Интернет" (далее - официальный сайт), с округлением до 1 квадратного метра. Указанное значение площади земельного участка может быть уточнено при проведении кадастровых работ не более чем на десять процентов)

Обозначение характерных точек границ	Координаты, м (указываются в случае подготовки схемы расположения земельного участка с использованием технологических и программных средств, в том числе размещенных на официальном сайте. Значения координат, полученные с использованием указанных технологических и программных средств, указываются с округлением до 0,01 метра)	
	X	Y
1	2	3
1888	423501,97	1303548,66
1887	423498,49	1303576,49
9653	423494,20	1303606,54
9654	423492,65	1303614,10
9655	423483,19	1303675,68
9656	423482,66	1303682,80
9657	423478,27	1303712,98
9274	423473,73	1303741,66
9273	423462,90	1303741,10
9658	423464,92	1303730,15
2342	423465,54	1303727,43
2341	423468,24	1303710,22
9659	423471,33	1303689,98
9660	423468,86	1303689,60
9661	423471,16	1303675,79
9662	423471,36	1303674,69
9663	423471,83	1303670,98
9664	423471,83	1303670,88
9665	423475,62	1303671,39

1	2	3
9666	423476,11	1303667,60
9667	423477,33	1303658,72
9668	423476,57	1303658,71
9669	423477,48	1303653,22
9670	423474,70	1303652,71
9671	423474,72	1303652,30
9672	423475,06	1303650,03
9673	423475,49	1303648,04
9674	423476,55	1303640,09
9675	423476,87	1303638,06
9676	423477,44	1303634,82
9677	423477,86	1303633,90
9678	423480,87	1303615,03
9679	423481,29	1303611,69
9680	423482,61	1303611,87
9681	423482,96	1303609,69
9682	423481,48	1303609,41
9683	423483,21	1303597,55
9684	423483,17	1303596,04
9685	423484,81	1303596,33
9686	423488,11	1303577,54
7832	423491,38	1303546,96
1888	423501,97	1303548,66

Условный номер земельного участка ЗУ231

(указывается в случае, если предусматривается образование двух и более земельных участков)

Площадь земельного участка 2585 м^2

(указывается проектная площадь образуемого земельного участка, вычисленная с использованием технологических и программных средств, в том числе размещенных на официальном сайте федерального органа исполнительной власти, уполномоченного Правительством Российской Федерации на осуществление государственного кадастрового учета, государственной регистрации прав, ведение Единого государственного реестра недвижимости и предоставление сведений, содержащихся в Едином государственном реестре недвижимости, в информационно-телекоммуникационной сети "Интернет" (далее - официальный сайт), с округлением до 1 квадратного метра. Указанное значение площади земельного участка может быть уточнено при проведении кадастровых работ не более чем на десять процентов)

Обозначение характерных точек границ	Координаты, м (указываются в случае подготовки схемы расположения земельного участка с использованием технологических и программных средств, в том числе размещенных на официальном сайте. Значения координат, полученные с использованием указанных технологических и программных средств, указываются с округлением до 0,01 метра)	
	X	Y
1	2	3
9687	421660,18	1304215,14
9688	421674,02	1304226,76
9689	421682,14	1304233,43
9690	421685,36	1304235,73
9691	421685,76	1304236,06
9692	421688,76	1304238,41
9693	421688,70	1304238,50
9694	421691,64	1304240,67
9695	421693,81	1304242,37
9696	421696,41	1304244,28
9697	421700,80	1304247,67
9698	421709,12	1304253,97
9699	421712,35	1304256,41
9700	421714,88	1304258,38
9701	421729,83	1304269,96
9702	421747,85	1304282,85
9703	421759,76	1304291,16
9704	421762,56	1304292,98
9705	421765,36	1304295,10

1	2	3
9706	421766,51	1304295,99
9707	421774,72	1304302,85
9708	421798,42	1304320,43
9709	421800,84	1304322,00
9710	421800,96	1304322,09
9711	421795,28	1304329,75
9712	421792,23	1304327,66
9713	421794,09	1304325,23
9714	421787,23	1304320,12
9715	421772,59	1304309,14
9716	421763,76	1304302,67
9717	421760,31	1304300,09
9718	421757,25	1304298,02
9719	421743,06	1304287,94
9720	421738,07	1304284,32
9721	421728,60	1304277,36
9722	421727,21	1304276,32
9723	421720,55	1304271,45
9724	421719,68	1304270,82
9725	421719,26	1304270,56
9726	421718,55	1304270,08
9727	421717,28	1304269,09
9728	421714,27	1304266,64
9729	421712,95	1304265,75
9730	421699,68	1304256,19
9731	421687,91	1304247,90
2709	421662,13	1304225,70
2717	421635,84	1304206,55
9732	421624,19	1304197,60
9733	421604,42	1304182,88
9734	421603,19	1304181,91
9735	421599,97	1304179,68
9736	421590,53	1304173,18
9737	421590,32	1304173,58
9738	421581,03	1304167,13
9739	421580,83	1304167,32
9740	421575,99	1304164,37
9741	421562,32	1304154,46
9742	421547,39	1304144,01
9743	421544,19	1304148,38
9744	421544,20	1304148,36
9745	421533,14	1304140,24
9746	421533,84	1304139,23
9747	421528,71	1304135,47
9748	421523,16	1304143,11
9749	421522,47	1304143,71
9750	421519,89	1304147,03
9751	421519,10	1304148,34
9752	421516,18	1304146,16
9753	421532,50	1304124,48
9754	421552,29	1304138,31
9755	421566,00	1304147,33
9756	421579,77	1304156,84

1	2	3
9757	421593,06	1304166,21
9758	421592,79	1304166,60
9759	421605,41	1304175,40
9760	421610,52	1304178,76
9761	421618,42	1304184,25
9762	421645,13	1304203,81
9687	421660,18	1304215,14

Условный номер земельного участка ЗУ229

(указывается в случае, если предусматривается образование двух и более земельных участков)

Площадь земельного участка 952 м^2

(указывается проектная площадь образуемого земельного участка, вычисленная с использованием технологических и программных средств, в том числе размещенных на официальном сайте федерального органа исполнительной власти, уполномоченного Правительством Российской Федерации на осуществление государственного кадастрового учета, государственной регистрации прав, ведение Единого государственного реестра недвижимости и предоставление сведений, содержащихся в Едином государственном реестре недвижимости, в информационно-телекоммуникационной сети "Интернет" (далее - официальный сайт), с округлением до 1 квадратного метра. Указанное значение площади земельного участка может быть уточнено при проведении кадастровых работ не более чем на десять процентов)

Обозначение характерных точек границ	Координаты, м (указываются в случае подготовки схемы расположения земельного участка с использованием технологических и программных средств, в том числе размещенных на официальном сайте. Значения координат, полученные с использованием указанных технологических и программных средств, указываются с округлением до 0,01 метра)	
	X	Y
1	2	3
9763	422844,06	1303545,52
9764	422843,24	1303561,63
9765	422783,59	1303555,51
9766	422783,58	1303554,12
9767	422786,29	1303539,61
9763	422844,06	1303545,52

Условный номер земельного участка ЗУ227

(указывается в случае, если предусматривается образование двух и более земельных участков)

Площадь земельного участка 2239 м^2

(указывается проектная площадь образуемого земельного участка, вычисленная с использованием технологических и программных средств, в том числе размещенных на официальном сайте федерального органа исполнительной власти, уполномоченного Правительством Российской Федерации на осуществление государственного кадастрового учета, государственной регистрации прав, ведение Единого государственного реестра недвижимости и предоставление сведений, содержащихся в Едином государственном реестре недвижимости, в информационно-телекоммуникационной сети "Интернет" (далее - официальный сайт), с округлением до 1 квадратного метра. Указанное значение площади земельного участка может быть уточнено при проведении кадастровых работ не более чем на десять процентов)

Обозначение характерных точек границ	Координаты, м (указываются в случае подготовки схемы расположения земельного участка с использованием технологических и программных средств, в том числе размещенных на официальном сайте. Значения координат, полученные с использованием указанных технологических и программных средств, указываются с округлением до 0,01 метра)	
	X	Y
1	2	3
ЗУ227(1)		
9768	421232,00	1304904,27
9769	421265,42	1305136,24
9770	421268,91	1305157,03
9771	421268,90	1305164,63
9772	421264,05	1305159,97
9773	421258,49	1305137,24
9774	421228,59	1304904,76
9768	421232,00	1304904,27
ЗУ227(2)		
2854	421257,84	1304986,21
2853	421248,10	1304987,23
2852	421249,25	1304994,14
2851	421257,99	1305036,35
2850	421265,31	1305108,33
2849	421268,93	1305146,44
2848	421268,91	1305146,64
2847	421268,91	1305146,66
9775	421265,08	1305119,09

1	2	3
9776	421233,48	1304904,17
9777	421243,15	1304946,70
9778	421252,25	1304970,01
2854	421257,84	1304986,21

Условный номер земельного участка ЗУ225

(указывается в случае, если предусматривается образование двух и более земельных участков)

Площадь земельного участка 53 м^2

(указывается проектная площадь образуемого земельного участка, вычисленная с использованием технологических и программных средств, в том числе размещенных на официальном сайте федерального органа исполнительной власти, уполномоченного Правительством Российской Федерации на осуществление государственного кадастрового учета, государственной регистрации прав, ведение Единого государственного реестра недвижимости и предоставление сведений, содержащихся в Едином государственном реестре недвижимости, в информационно-телекоммуникационной сети "Интернет" (далее - официальный сайт), с округлением до 1 квадратного метра. Указанное значение площади земельного участка может быть уточнено при проведении кадастровых работ не более чем на десять процентов)

Обозначение характерных точек границ	Координаты, м (указываются в случае подготовки схемы расположения земельного участка с использованием технологических и программных средств, в том числе размещенных на официальном сайте. Значения координат, полученные с использованием указанных технологических и программных средств, указываются с округлением до 0,01 метра)	
	X	Y
1	2	3
9779	422974,71	1303731,57
9780	422973,96	1303737,08
9781	422974,14	1303737,12
2776	422977,27	1303737,55
2775	422976,98	1303742,59
9782	422971,56	1303741,47
9783	422971,25	1303731,97
9784	422967,90	1303730,95
9785	422968,56	1303728,83
9786	422974,31	1303731,41
9779	422974,71	1303731,57

Условный номер земельного участка ЗУ223

(указывается в случае, если предусматривается образование двух и более земельных участков)

Площадь земельного участка 15711 м^2

(указывается проектная площадь образуемого земельного участка, вычисленная с использованием технологических и программных средств, в том числе размещенных на официальном сайте федерального органа исполнительной власти, уполномоченного Правительством Российской Федерации на осуществление государственного кадастрового учета, государственной регистрации прав, ведение Единого государственного реестра недвижимости и предоставление сведений, содержащихся в Едином государственном реестре недвижимости, в информационно-телекоммуникационной сети "Интернет" (далее - официальный сайт), с округлением до 1 квадратного метра. Указанное значение площади земельного участка может быть уточнено при проведении кадастровых работ не более чем на десять процентов)

Обозначение характерных точек границ	Координаты, м (указываются в случае подготовки схемы расположения земельного участка с использованием технологических и программных средств, в том числе размещенных на официальном сайте. Значения координат, полученные с использованием указанных технологических и программных средств, указываются с округлением до 0,01 метра)	
	X	Y
1	2	3
ЗУ223(1)		
9787	424014,47	1302299,52
9788	424015,84	1302300,25
9789	424032,76	1302330,76
9790	424031,44	1302334,64
9791	424032,90	1302333,82
9792	424024,25	1302338,70
9793	424022,24	1302339,98
9794	424022,18	1302339,81
9795	424020,56	1302340,81
9796	424018,21	1302342,17
9797	424015,86	1302343,34
9798	424015,11	1302342,27
9799	424004,95	1302348,54
9800	424002,43	1302350,25
9801	423999,42	1302351,91
9802	423999,23	1302351,81

1	2	3
9803	424000,51	1302354,16
9804	423999,66	1302354,60
9805	423991,37	1302359,76
9806	423990,48	1302360,38
9807	423986,14	1302363,06
9808	423970,92	1302372,38
9809	423971,26	1302373,02
9810	423969,76	1302370,23
9811	423957,12	1302377,84
9812	423958,55	1302380,68
9813	423956,34	1302382,09
9814	423954,26	1302378,75
9815	423942,53	1302385,77
9816	423943,36	1302387,22
9817	423939,55	1302389,61
9818	423924,50	1302398,65
9819	423923,69	1302397,24
9820	423922,44	1302397,94
9821	423919,06	1302399,78
9822	423911,28	1302404,78
9823	423908,78	1302406,27
9824	423892,72	1302417,00
9825	423883,92	1302422,59
9826	423885,15	1302424,33
9827	423885,39	1302424,65
9828	423880,69	1302427,38
9829	423880,32	1302427,57
9830	423878,44	1302424,83
9831	423867,95	1302431,71
9832	423869,51	1302434,27
9833	423864,26	1302437,43
9834	423848,84	1302404,95
9835	423853,76	1302402,10
9836	423866,27	1302394,12
9837	423873,56	1302389,48
9838	423872,39	1302387,20
9839	423887,72	1302377,93
4048	423886,80	1302376,65
4047	423887,35	1302375,94
4046	423892,41	1302372,80
4045	423895,12	1302371,14
4044	423894,72	1302370,78
4043	423901,61	1302366,67
4042	423901,70	1302366,82
4041	423904,41	1302365,15
9840	423905,20	1302364,64
9841	423906,69	1302363,53
9842	423908,69	1302362,42
9843	423912,97	1302359,68
9844	423913,91	1302359,57
9845	423915,36	1302358,77
9846	423915,56	1302359,07
9847	423923,63	1302354,21

1	2	3
9848	423923,93	1302353,81
9849	423923,82	1302353,51
9850	423926,23	1302351,60
9851	423933,49	1302347,18
9852	423934,51	1302346,79
9853	423939,68	1302343,25
9854	423944,82	1302339,62
9855	423945,29	1302339,21
9856	423946,30	1302338,65
9857	423954,11	1302333,51
9858	423954,68	1302333,14
9859	423956,22	1302332,18
9860	423962,53	1302327,79
9861	423963,56	1302327,35
9862	423971,29	1302322,80
9863	423992,90	1302308,77
9864	423995,03	1302311,93
9865	424000,42	1302308,54
9866	424014,68	1302299,96
9787	424014,47	1302299,52
ЗУ223(2)		
9867	423821,48	1302422,53
9868	423821,51	1302422,60
9869	423837,27	1302451,99
9870	423826,65	1302458,24
9871	423827,08	1302460,32
9872	423820,32	1302464,43
9873	423819,03	1302465,14
9874	423817,12	1302466,08
9875	423813,31	1302468,42
9876	423813,98	1302469,14
9877	423809,27	1302472,20
9878	423805,97	1302474,42
9879	423792,13	1302483,76
9880	423790,62	1302481,10
9881	423789,49	1302481,78
9882	423775,33	1302490,61
9883	423775,06	1302490,15
9884	423760,14	1302499,48
4596	423760,53	1302500,25
4595	423758,19	1302501,57
4594	423759,60	1302504,15
4593	423752,03	1302508,63
4592	423748,38	1302510,87
4591	423746,73	1302511,95
9885	423745,09	1302509,48
9886	423740,09	1302512,61
9887	423731,21	1302517,99
9888	423733,38	1302520,94
9889	423733,31	1302521,06
9890	423731,31	1302522,23
9891	423729,84	1302519,80
9892	423727,12	1302521,47

1	2	3
9893	423728,72	1302523,95
9894	423724,16	1302527,07
1730	423723,04	1302528,14
1729	423719,42	1302530,26
9895	423719,10	1302530,28
9896	423712,25	1302534,07
9897	423710,06	1302535,19
9898	423708,33	1302536,32
9899	423707,75	1302536,69
9900	423703,55	1302539,32
9901	423686,70	1302549,43
9902	423680,24	1302553,58
9903	423672,26	1302558,28
9904	423649,01	1302570,92
9905	423626,57	1302581,84
9906	423616,32	1302556,01
9907	423626,97	1302550,54
9908	423627,19	1302550,42
9909	423627,71	1302551,68
9910	423631,17	1302550,06
9911	423630,96	1302549,41
9912	423641,35	1302544,50
9913	423646,53	1302541,63
9914	423657,16	1302534,11
9915	423661,81	1302530,41
9916	423664,89	1302527,96
9917	423667,98	1302525,95
9918	423664,63	1302520,78
9919	423663,67	1302521,40
9920	423662,67	1302520,00
9921	423663,31	1302519,64
9922	423671,70	1302514,29
9923	423678,13	1302510,09
9924	423691,77	1302501,49
9925	423707,81	1302492,41
9926	423709,17	1302494,63
9927	423715,85	1302490,57
9928	423717,41	1302489,62
9929	423718,65	1302488,85
9930	423721,76	1302486,93
9931	423722,95	1302486,12
9932	423728,78	1302482,53
9933	423731,97	1302480,45
9934	423734,56	1302478,84
9935	423735,81	1302478,03
9936	423737,23	1302477,06
9937	423743,82	1302473,03
4574	423744,32	1302472,86
4566	423758,17	1302464,30
4565	423774,33	1302453,93
4564	423771,90	1302449,99
9938	423772,28	1302450,08
9939	423775,65	1302448,24

1	2	3
9940	423777,17	1302449,39
9941	423788,04	1302443,07
9942	423802,04	1302433,76
9943	423802,26	1302434,14
9944	423803,04	1302433,58
9867	423821,48	1302422,53

Условный номер земельного участка ЗУ222

(указывается в случае, если предусматривается образование двух и более земельных участков)

Площадь земельного участка 15895 м^2

(указывается проектная площадь образуемого земельного участка, вычисленная с использованием технологических и программных средств, в том числе размещенных на официальном сайте федерального органа исполнительной власти, уполномоченного Правительством Российской Федерации на осуществление государственного кадастрового учета, государственной регистрации прав, ведение Единого государственного реестра недвижимости и предоставление сведений, содержащихся в Едином государственном реестре недвижимости, в информационно-телекоммуникационной сети "Интернет" (далее - официальный сайт), с округлением до 1 квадратного метра. Указанное значение площади земельного участка может быть уточнено при проведении кадастровых работ не более чем на десять процентов)

Обозначение характерных точек границ	Координаты, м (указываются в случае подготовки схемы расположения земельного участка с использованием технологических и программных средств, в том числе размещенных на официальном сайте. Значения координат, полученные с использованием указанных технологических и программных средств, указываются с округлением до 0,01 метра)	
	X	Y
1	2	3
8558	424686,01	1303380,59
384	424697,82	1303401,82
383	424670,83	1303410,91
9945	424668,01	1303412,83
9946	424657,57	1303417,79
9947	424593,67	1303447,02
9948	424578,77	1303454,67
9949	424581,24	1303460,07
9950	424576,49	1303462,25
9951	424573,23	1303463,76
9952	424570,32	1303465,05
9953	424559,29	1303470,18
9954	424561,16	1303473,71
9955	424561,15	1303473,71
9956	424560,76	1303473,95
9957	424555,64	1303476,25
9958	424550,23	1303478,90
9959	424538,29	1303484,45
9960	424536,74	1303485,16
9961	424535,96	1303483,29
9962	424532,86	1303484,64
9963	424531,93	1303481,07
9964	424514,04	1303489,16
9965	424515,21	1303491,17
9966	424516,49	1303493,95
9967	424504,71	1303499,90
9968	424504,80	1303500,50
9969	424497,47	1303503,83
9970	424479,06	1303509,26
9971	424469,27	1303513,21
9972	424466,13	1303514,46
9973	424459,60	1303517,19
9974	424459,80	1303517,78
9975	424458,10	1303518,29
9976	424454,02	1303520,02
9977	424450,73	1303521,74

1	2	3
9978	424450,42	1303521,24
9979	424440,06	1303525,82
9980	424441,11	1303528,24
9981	424439,92	1303528,80
9982	424439,08	1303529,28
9983	424430,81	1303533,29
9984	424431,40	1303534,80
9985	424429,24	1303535,85
9986	424428,23	1303536,35
9987	424425,63	1303537,69
9988	424425,58	1303537,55
9989	424422,00	1303539,21
9990	424422,09	1303539,50
9991	424421,45	1303539,81
9992	424421,02	1303538,66
9993	424409,53	1303544,08
9994	424410,39	1303545,85
9995	424401,25	1303550,30
9996	424402,09	1303552,17
9997	424400,91	1303552,72
9998	424391,40	1303557,17
9999	424385,66	1303559,66
10000	424380,30	1303561,90
10001	424379,25	1303562,34
10002	424379,54	1303563,14
10003	424371,81	1303565,08
10004	424367,64	1303566,14
10005	424358,68	1303570,67
10006	424351,07	1303574,49
10007	424349,67	1303575,19
10008	424348,28	1303575,89
10009	424340,56	1303579,80
10010	424341,38	1303582,03
10011	424330,89	1303586,90
10012	424329,56	1303587,39
10013	424322,51	1303590,69
10014	424322,34	1303590,26
10015	424321,62	1303588,64
10016	424311,22	1303593,94
10017	424310,57	1303594,27
10018	424305,35	1303597,11
10019	424304,79	1303597,69
10020	424304,88	1303597,96
10021	424298,08	1303601,12
10022	424297,09	1303601,79
10023	424287,48	1303606,33
10024	424287,20	1303606,40
10025	424268,00	1303615,10
10026	424263,43	1303617,23
10027	424262,43	1303617,82
10028	424248,99	1303623,69
10029	424248,94	1303623,55
10030	424230,51	1303632,29

1	2	3
10031	424225,23	1303634,80
10032	424226,84	1303638,76
10033	424212,64	1303645,27
10034	424210,54	1303641,02
10035	424200,51	1303645,66
10036	424201,42	1303647,93
10037	424201,77	1303648,79
10038	424202,78	1303651,27
10039	424182,48	1303660,03
10040	424170,46	1303665,43
10041	424168,64	1303661,43
10042	424158,94	1303666,04
10043	424159,93	1303668,84
10044	424153,42	1303671,83
10045	424150,78	1303673,30
10046	424149,30	1303673,94
10047	424140,69	1303678,00
10048	424137,88	1303679,43
10049	424129,78	1303683,18
10050	424121,90	1303687,10
10051	424120,74	1303687,47
10052	424116,77	1303689,27
10053	424107,91	1303693,35
10054	424106,81	1303693,82
10055	424103,51	1303695,30
10056	424100,87	1303696,45
10057	424081,69	1303705,94
10058	424078,58	1303707,46
10059	424078,89	1303708,19
10060	424069,54	1303712,01
10061	424061,93	1303715,96
10062	424051,01	1303720,63
10063	424046,69	1303722,59
10064	424040,98	1303725,25
10065	424034,09	1303728,36
6465	424028,10	1303730,83
6464	424023,86	1303716,27
6463	424023,90	1303716,03
6462	424023,65	1303716,12
10066	424024,01	1303715,99
10067	424049,60	1303704,37
10068	424059,64	1303699,20
10069	424072,84	1303692,66
10070	424078,78	1303689,70
10071	424099,57	1303679,07
10072	424099,58	1303679,09
10073	424102,68	1303677,49
10074	424105,37	1303676,03
10075	424106,90	1303675,25
10076	424117,62	1303669,59
10077	424117,56	1303668,65
10078	424118,73	1303667,90
10079	424121,41	1303666,36

1	2	3
10080	424123,36	1303665,23
10081	424129,15	1303662,02
10082	424132,07	1303660,39
10083	424135,93	1303658,34
10084	424144,42	1303653,73
10085	424144,47	1303653,56
10086	424155,45	1303647,59
10087	424174,15	1303639,21
10088	424174,23	1303638,67
10089	424174,01	1303638,78
10090	424182,00	1303634,78
10091	424193,08	1303629,37
10092	424198,17	1303626,76
10093	424203,61	1303624,14
10094	424224,85	1303613,75
10095	424228,14	1303612,15
10096	424229,01	1303611,71
10097	424249,20	1303601,61
10098	424256,92	1303598,23
10099	424255,39	1303594,74
10100	424260,51	1303592,31
10101	424261,01	1303592,19
10102	424262,11	1303591,63
10103	424263,53	1303590,90
10104	424264,84	1303593,34
10105	424268,71	1303591,39
10106	424272,05	1303589,70
10107	424292,55	1303578,56
10108	424292,65	1303578,38
10109	424295,70	1303576,80
10110	424306,10	1303570,86
10111	424315,35	1303566,03
10112	424315,01	1303565,03
10113	424315,14	1303565,08
10114	424345,33	1303548,57
10115	424360,05	1303540,47
10116	424377,79	1303530,71
10117	424391,01	1303523,84
10118	424409,25	1303515,87
10119	424415,85	1303511,41
10120	424414,32	1303508,51
10121	424418,88	1303507,05
10122	424455,48	1303491,93
10123	424464,20	1303488,25
1677	424469,34	1303486,05
1676	424491,01	1303477,48
10124	424514,33	1303467,26
10125	424520,59	1303464,68
10126	424528,06	1303461,27
10127	424531,01	1303459,95
10128	424536,02	1303457,64
10129	424534,21	1303454,55
10130	424537,52	1303452,61

1	2	3
10131	424538,12	1303453,31
10132	424538,98	1303452,74
10133	424539,58	1303452,44
10134	424541,61	1303451,47
10135	424550,91	1303447,00
10136	424552,02	1303449,48
10137	424555,00	1303447,94
10138	424556,44	1303447,18
10139	424560,58	1303445,12
10140	424568,57	1303442,08
10141	424568,62	1303442,25
10142	424580,25	1303439,41
10143	424583,09	1303438,29
10144	424588,58	1303435,69
10145	424597,10	1303431,64
10146	424610,63	1303425,37
3950	424624,33	1303417,26
3949	424627,44	1303415,61
3948	424627,37	1303415,55
3947	424636,26	1303410,84
3946	424636,44	1303410,97
3945	424638,11	1303409,98
3944	424637,82	1303409,72
3935	424641,87	1303407,26
3934	424642,78	1303406,70
3933	424644,65	1303405,67
3932	424645,50	1303405,13
3931	424646,59	1303404,48
3930	424655,75	1303398,54
3929	424656,75	1303397,95
3928	424661,59	1303394,94
3927	424662,61	1303394,30
10147	424680,25	1303383,50
8558	424686,01	1303380,59

Условный номер земельного участка ЗУ220

(указывается в случае, если предусматривается образование двух и более земельных участков)

Площадь земельного участка 188 м^2

(указывается проектная площадь образуемого земельного участка, вычисленная с использованием технологических и программных средств, в том числе размещенных на официальном сайте федерального органа исполнительной власти, уполномоченного Правительством Российской Федерации на осуществление государственного кадастрового учета, государственной регистрации прав, ведение Единого государственного реестра недвижимости и предоставление сведений, содержащихся в Едином государственном реестре недвижимости, в информационно-телекоммуникационной сети "Интернет" (далее - официальный сайт), с округлением до 1 квадратного метра. Указанное значение площади земельного участка может быть уточнено при проведении кадастровых работ не более чем на десять процентов)

Обозначение характерных точек границ	Координаты, м (указываются в случае подготовки схемы расположения земельного участка с использованием технологических и программных средств, в том числе размещенных на официальном сайте. Значения координат, полученные с использованием указанных технологических и программных средств, указываются с округлением до 0,01 метра)	
	X	Y
1	2	3
10148	422180,83	1304887,86
10149	422202,35	1304906,57
10150	422200,41	1304910,22
10151	422185,16	1304896,14
5983	422169,76	1304883,38
5982	422173,15	1304873,95
7002	422173,25	1304873,70
10148	422180,83	1304887,86

Условный номер земельного участка ЗУ217

(указывается в случае, если предусматривается образование двух и более земельных участков)

Площадь земельного участка 6954 м^2

(указывается проектная площадь образуемого земельного участка, вычисленная с использованием технологических и программных средств, в том числе размещенных на официальном сайте федерального органа исполнительной власти, уполномоченного Правительством Российской Федерации на осуществление государственного кадастрового учета, государственной регистрации прав, ведение Единого государственного реестра недвижимости и предоставление сведений, содержащихся в Едином государственном реестре недвижимости, в информационно-телекоммуникационной сети "Интернет" (далее - официальный сайт), с округлением до 1 квадратного метра. Указанное значение площади земельного участка может быть уточнено при проведении кадастровых работ не более чем на десять процентов)

Обозначение характерных точек границ	Координаты, м (указываются в случае подготовки схемы расположения земельного участка с использованием технологических и программных средств, в том числе размещенных на официальном сайте. Значения координат, полученные с использованием указанных технологических и программных средств, указываются с округлением до 0,01 метра)	
	X	Y
1	2	3
ЗУ217(1)		
10152	423141,95	1302904,16
10153	423146,60	1302913,69
10154	423140,25	1302916,70
10155	423124,80	1302925,05
10156	423109,38	1302933,17
10157	423102,72	1302936,53
10158	423080,46	1302948,40
10159	423059,70	1302959,96
10160	423048,96	1302965,39
10161	423047,33	1302966,25
10162	423039,85	1302970,05
10163	423038,37	1302970,89
10164	423038,22	1302970,72
10165	423036,57	1302971,63
10166	423025,22	1302977,48
10167	423025,37	1302977,75
10168	423020,77	1302979,96
10169	423020,95	1302980,17
10170	423016,40	1302982,38
10171	423015,75	1302982,57
10172	423003,70	1302989,02
10173	422994,09	1302993,63
10174	422983,60	1302999,00
10175	422972,43	1303004,63
10176	422950,47	1303015,90
10177	422941,11	1303020,86
10178	422939,68	1303018,48
10179	422934,07	1303020,91
10180	422935,67	1303023,65
10181	422932,51	1303024,77
10182	422928,33	1303027,09
10183	422928,54	1303027,51
10184	422921,95	1303030,95
10185	422921,15	1303031,36
10186	422919,32	1303032,32
10187	422918,25	1303032,80
10188	422917,52	1303033,61
10189	422909,12	1303037,93
10190	422908,80	1303038,19
10191	422907,39	1303038,85
10192	422905,42	1303039,76
10193	422897,97	1303043,63

1	2	3
10194	422896,64	1303044,26
10195	422895,73	1303044,69
10196	422885,70	1303049,92
10197	422875,26	1303055,45
10198	422874,40	1303055,90
10199	422872,91	1303056,50
10200	422865,26	1303060,45
10201	422863,83	1303061,32
10202	422842,16	1303072,24
10203	422833,27	1303076,81
10204	422833,14	1303076,89
10205	422832,81	1303077,53
10206	422825,63	1303081,09
10207	422820,79	1303083,47
10208	422818,56	1303084,48
10209	422816,75	1303080,36
10210	422799,98	1303087,78
10211	422776,41	1303098,86
10212	422774,07	1303094,23
4136	422797,66	1303081,96
4135	422798,05	1303082,15
4134	422800,56	1303080,95
4133	422804,21	1303079,21
4132	422806,67	1303077,97
4131	422806,56	1303077,68
4130	422806,28	1303077,40
4129	422809,00	1303076,41
4128	422811,13	1303074,79
4127	422815,44	1303072,51
10213	422815,59	1303072,76
10214	422818,87	1303071,27
10215	422824,66	1303068,39
10216	422826,47	1303067,43
10217	422827,46	1303066,96
10218	422830,11	1303065,90
10219	422833,76	1303064,04
10220	422834,04	1303063,64
10221	422839,94	1303060,47
10222	422840,90	1303059,81
10223	422848,15	1303056,10
10224	422849,15	1303055,58
10225	422851,77	1303054,32
10226	422865,44	1303047,38
10227	422867,52	1303046,16
10228	422875,37	1303042,03
10229	422875,18	1303041,59
10230	422876,89	1303040,69
10231	422877,31	1303041,23
10232	422878,67	1303040,33
10233	422883,31	1303038,12
10234	422888,00	1303035,70
10235	422890,71	1303033,94
10236	422892,55	1303032,99

1	2	3
10237	422904,71	1303026,91
10238	422905,73	1303026,42
10239	422909,48	1303024,52
10240	422911,92	1303023,25
10241	422912,47	1303022,98
10242	422934,23	1303011,81
10243	422936,04	1303010,84
10244	422943,80	1303006,77
10245	422944,18	1303006,60
10246	422944,92	1303006,20
10247	422945,32	1303006,00
10248	422945,29	1303005,93
10249	422955,74	1303000,34
10250	422977,70	1302988,86
10251	422979,73	1302987,98
10252	422987,01	1302984,22
10253	422987,71	1302983,86
10254	422988,83	1302983,25
10255	422992,52	1302981,38
10256	422998,54	1302978,29
10257	422999,51	1302977,77
10258	423012,11	1302971,47
10259	423019,73	1302967,49
10260	423021,10	1302966,56
10261	423022,74	1302965,64
10262	423031,56	1302961,05
10263	423034,44	1302959,59
10264	423034,65	1302959,31
10265	423038,92	1302957,11
10266	423041,08	1302956,14
10267	423055,01	1302948,93
10268	423062,85	1302944,90
10269	423064,37	1302944,21
10270	423083,87	1302934,05
10271	423093,13	1302929,19
10272	423100,91	1302925,31
10273	423102,91	1302924,15
10274	423122,76	1302914,09
10275	423123,05	1302913,89
10276	423126,65	1302912,03
10152	423141,95	1302904,16
ЗУ217(2)		
10277	423337,54	1302790,05
10278	423339,51	1302793,80
10279	423303,13	1302813,34
10280	423311,06	1302827,96
10281	423308,24	1302831,05
10282	423304,50	1302823,84
10283	423291,55	1302830,87
10284	423292,65	1302833,19
10285	423291,22	1302833,88
10286	423284,24	1302837,58
10287	423284,17	1302837,38

1	2	3
10288	423282,79	1302838,08
10289	423282,15	1302838,48
10290	423278,18	1302840,68
10291	423278,13	1302840,76
10292	423277,50	1302841,16
10293	423275,16	1302842,45
10294	423273,10	1302843,48
10295	423265,82	1302847,29
10296	423264,26	1302847,94
10297	423263,92	1302848,11
10298	423263,70	1302847,77
10299	423263,20	1302846,93
10300	423261,11	1302846,19
10301	423252,34	1302850,90
10302	423252,64	1302851,44
10303	423249,20	1302853,11
10304	423250,16	1302854,79
10305	423250,06	1302854,77
10306	423235,90	1302861,94
10307	423221,77	1302868,28
10308	423207,41	1302875,32
10309	423197,01	1302880,61
10310	423196,34	1302879,98
10311	423193,70	1302872,66
10312	423192,13	1302873,70
10313	423186,78	1302875,92
10314	423180,33	1302879,34
10315	423168,13	1302886,22
10316	423164,25	1302887,92
10317	423155,75	1302892,06
10318	423153,39	1302886,73
10319	423174,33	1302876,01
10320	423174,50	1302875,99
10321	423179,04	1302873,62
10322	423184,17	1302870,81
10323	423192,79	1302866,15
10324	423192,86	1302866,26
10325	423204,21	1302860,35
10326	423203,66	1302859,12
10327	423211,48	1302855,26
10328	423212,27	1302854,89
10329	423214,92	1302853,65
10330	423215,63	1302853,10
10331	423223,45	1302848,86
10332	423229,65	1302845,98
10333	423229,52	1302845,65
10334	423232,46	1302844,45
10335	423233,27	1302843,92
10336	423250,30	1302835,21
10337	423253,28	1302833,60
10338	423253,69	1302833,35
10339	423260,55	1302829,96
10340	423261,51	1302831,57

1	2	3
10341	423268,80	1302827,87
10342	423267,86	1302826,00
10343	423272,57	1302823,83
10344	423279,70	1302820,01
10345	423280,69	1302819,36
10346	423281,60	1302818,85
10347	423291,47	1302813,53
10348	423292,34	1302813,06
10349	423293,12	1302812,95
10350	423292,93	1302812,60
10351	423294,30	1302812,01
10352	423295,27	1302811,66
10353	423303,67	1302807,29
10354	423304,20	1302808,22
10355	423307,17	1302806,65
10356	423308,04	1302806,19
10357	423311,72	1302804,37
10358	423312,58	1302803,66
10359	423312,84	1302803,95
10360	423325,55	1302796,83
10277	423337,54	1302790,05

Условный номер земельного участка ЗУ215

(указывается в случае, если предусматривается образование двух и более земельных участков)

Площадь земельного участка 20082 м^2

(указывается проектная площадь образуемого земельного участка, вычисленная с использованием технологических и программных средств, в том числе размещенных на официальном сайте федерального органа исполнительной власти, уполномоченного Правительством Российской Федерации на осуществление государственного кадастрового учета, государственной регистрации прав, ведение Единого государственного реестра недвижимости и предоставление сведений, содержащихся в Едином государственном реестре недвижимости, в информационно-телекоммуникационной сети "Интернет" (далее - официальный сайт), с округлением до 1 квадратного метра. Указанное значение площади земельного участка может быть уточнено при проведении кадастровых работ не более чем на десять процентов)

Обозначение характерных точек границ	Координаты, м (указываются в случае подготовки схемы расположения земельного участка с использованием технологических и программных средств, в том числе размещенных на официальном сайте. Значения координат, полученные с использованием указанных технологических и программных средств, указываются с округлением до 0,01 метра)	
	X	Y
1	2	3
ЗУ215(1)		
6593	423658,68	1302881,57
6592	423670,52	1302901,26
10361	423632,16	1302922,71
10362	423632,16	1302922,77
10363	423631,90	1302922,27
10364	423628,73	1302924,13
10365	423619,46	1302929,55
10366	423613,45	1302932,96
10367	423612,78	1302933,31
10368	423610,74	1302935,24
10369	423603,81	1302938,45
10370	423598,31	1302941,44
10371	423595,21	1302943,16
10372	423594,41	1302943,57
10373	423588,96	1302946,65
10374	423581,20	1302950,72
10375	423577,85	1302952,71
10376	423576,15	1302953,60
10377	423575,75	1302953,81
10378	423558,56	1302963,26

1	2	3
10379	423538,89	1302973,40
10380	423530,99	1302977,95
10381	423527,47	1302979,90
10382	423521,04	1302983,56
10383	423513,09	1302988,15
10384	423510,92	1302989,78
10385	423510,87	1302988,88
10386	423508,75	1302989,84
10387	423501,13	1302994,13
10388	423500,93	1302994,47
10389	423500,73	1302994,79
10390	423481,39	1303005,28
10391	423477,81	1303007,48
10392	423465,38	1302985,86
10393	423485,96	1302975,12
10394	423488,46	1302973,83
10395	423490,01	1302973,16
10396	423496,34	1302970,00
10397	423498,58	1302968,89
10398	423498,74	1302968,87
10399	423502,34	1302967,12
10400	423507,86	1302964,39
10401	423515,29	1302960,74
10402	423517,40	1302959,46
10403	423520,49	1302957,84
10404	423531,69	1302952,05
10405	423535,52	1302950,00
10406	423537,57	1302948,88
10407	423540,56	1302947,52
10408	423546,02	1302944,62
10409	423547,80	1302943,29
10410	423551,93	1302941,18
10411	423554,04	1302940,17
10412	423553,96	1302939,86
10413	423562,50	1302935,22
10414	423571,77	1302930,12
10415	423574,53	1302928,61
10416	423576,78	1302927,44
10417	423578,68	1302926,38
10418	423580,24	1302925,58
10419	423578,63	1302922,62
10420	423591,29	1302915,85
10421	423593,16	1302914,95
10422	423594,48	1302917,59
10423	423602,90	1302912,85
10424	423604,04	1302912,20
10425	423610,22	1302908,76
10426	423612,26	1302907,66
10427	423613,18	1302907,17
10428	423635,91	1302894,58
10429	423636,00	1302894,49
10430	423639,52	1302892,74
10431	423649,30	1302886,99

1	2	3
10432	423655,76	1302883,19
6593	423658,68	1302881,57
ЗУ215(2)		
10433	423448,09	1302995,30
10434	423460,86	1303016,43
10435	423453,69	1303020,22
10436	423449,16	1303022,51
10437	423448,31	1303022,92
10438	423447,96	1303022,73
10439	423432,50	1303030,74
10440	423421,13	1303037,22
10441	423412,06	1303041,64
10442	423403,24	1303046,37
10443	423384,60	1303057,13
10444	423366,85	1303066,72
10445	423358,81	1303071,53
10446	423357,62	1303072,13
10447	423350,08	1303076,05
10448	423346,29	1303077,89
10449	423342,86	1303079,75
10450	423340,98	1303080,87
10451	423330,68	1303086,23
10452	423313,42	1303096,08
10453	423295,04	1303105,55
10454	423290,32	1303107,83
10455	423281,84	1303112,43
10456	423263,88	1303121,23
10457	423252,98	1303096,95
10458	423261,12	1303092,53
10459	423261,79	1303092,64
10460	423273,47	1303086,69
10461	423280,75	1303082,86
10462	423280,64	1303082,49
10463	423283,42	1303081,06
10464	423303,42	1303071,25
10465	423311,70	1303067,56
10466	423324,98	1303061,18
10467	423340,05	1303052,81
10468	423343,36	1303051,07
10469	423345,96	1303049,79
10470	423346,25	1303050,68
10471	423355,51	1303045,76
10472	423355,30	1303045,26
10473	423356,24	1303044,77
10474	423359,58	1303042,95
10475	423359,83	1303043,38
10476	423366,92	1303039,66
10477	423375,79	1303034,75
10478	423374,17	1303031,81
10479	423375,65	1303031,06
10480	423378,03	1303029,39
10481	423379,59	1303032,38
10482	423394,51	1303024,98

1	2	3
10483	423413,14	1303014,41
10484	423415,55	1303012,93
10485	423417,29	1303011,97
10486	423420,29	1303010,27
10487	423423,28	1303008,53
10488	423429,25	1303004,96
10489	423447,62	1302995,31
10433	423448,09	1302995,30
ЗУ215(3)		
10490	423237,59	1303109,49
10491	423249,82	1303130,15
10492	423244,20	1303133,13
10493	423240,37	1303135,15
10494	423229,54	1303141,06
10495	423220,22	1303145,74
10496	423210,81	1303150,58
10497	423193,97	1303159,07
10498	423192,10	1303160,13
10499	423184,23	1303164,49
10500	423182,63	1303165,40
10501	423174,66	1303169,86
10502	423165,67	1303175,13
10503	423163,05	1303176,60
10504	423157,74	1303179,65
10505	423139,92	1303190,20
10506	423138,74	1303190,82
10507	423131,23	1303195,29
10508	423122,92	1303200,24
10509	423105,27	1303210,59
10510	423092,80	1303216,97
10511	423088,43	1303219,12
10512	423070,46	1303228,35
10513	423059,45	1303234,07
10514	423056,72	1303235,36
10515	423052,81	1303237,23
10516	423035,40	1303245,81
10517	423026,73	1303250,11
10518	423025,31	1303250,78
10519	423017,42	1303254,78
10520	423008,30	1303259,48
10521	422999,90	1303263,80
10522	422996,67	1303265,38
10523	422994,20	1303266,59
10524	422982,23	1303272,09
10525	422978,79	1303273,75
10526	422976,55	1303274,81
10527	422972,84	1303276,73
10528	422969,31	1303278,31
10529	422968,89	1303278,43
10530	422966,48	1303279,54
10531	422963,88	1303280,78
10532	422945,79	1303289,87
10533	422944,74	1303290,40

1	2	3
10534	422941,10	1303292,11
10535	422937,80	1303293,64
10536	422919,98	1303302,06
10537	422915,89	1303303,82
10538	422898,17	1303312,22
10539	422877,37	1303322,03
10540	422870,17	1303306,20
10541	422909,04	1303286,09
10542	422913,07	1303284,01
10543	422913,23	1303284,12
10544	422923,00	1303279,08
10545	422930,60	1303275,15
10546	422936,77	1303271,80
10547	422939,53	1303270,32
10548	422941,68	1303269,13
10549	422948,63	1303265,30
10550	422949,50	1303264,85
10551	422953,07	1303263,09
10552	422967,52	1303255,10
10553	422971,23	1303253,49
10554	422974,42	1303251,90
10555	422980,65	1303248,50
10556	422981,42	1303248,12
10557	422982,95	1303247,37
10558	422989,36	1303243,87
10559	422999,61	1303238,07
10560	423004,77	1303235,34
10561	423007,35	1303234,04
10562	423009,03	1303233,24
10563	423012,82	1303231,25
10564	423013,75	1303230,75
10565	423025,15	1303224,64
10566	423028,52	1303222,70
10567	423038,13	1303217,72
10568	423042,00	1303215,71
10569	423050,07	1303211,50
10570	423059,61	1303206,30
10571	423066,05	1303202,97
10572	423068,59	1303201,69
10573	423071,51	1303200,30
10574	423076,97	1303197,27
10575	423077,63	1303196,87
10576	423078,83	1303196,27
10577	423092,06	1303189,12
10578	423095,33	1303187,23
10579	423095,78	1303187,09
10580	423097,78	1303186,01
10581	423098,67	1303185,53
10582	423109,51	1303179,73
10583	423124,24	1303171,62
10584	423127,03	1303170,16
10585	423128,04	1303169,68
10586	423139,72	1303163,27

1	2	3
10587	423144,38	1303160,72
10588	423146,52	1303159,36
10589	423154,64	1303155,19
10590	423155,92	1303154,54
10591	423157,39	1303153,91
10592	423164,86	1303150,01
10593	423170,48	1303146,64
10594	423173,16	1303145,10
1853	423184,68	1303138,84
1852	423202,64	1303128,78
1851	423201,85	1303125,23
10595	423202,97	1303124,54
10596	423206,34	1303122,74
10597	423206,65	1303122,63
10598	423209,12	1303121,44
10599	423209,66	1303121,05
10600	423215,80	1303117,74
10601	423216,40	1303117,49
10602	423218,58	1303116,28
10603	423219,84	1303118,74
10604	423230,40	1303113,20
10605	423231,48	1303112,63
10490	423237,59	1303109,49

Условный номер земельного участка ЗУ198

(указывается в случае, если предусматривается образование двух и более земельных участков)

Площадь земельного участка 3588 м^2

(указывается проектная площадь образуемого земельного участка, вычисленная с использованием технологических и программных средств, в том числе размещенных на официальном сайте федерального органа исполнительной власти, уполномоченного Правительством Российской Федерации на осуществление государственного кадастрового учета, государственной регистрации прав, ведение Единого государственного реестра недвижимости и предоставление сведений, содержащихся в Едином государственном реестре недвижимости, в информационно-телекоммуникационной сети "Интернет" (далее - официальный сайт), с округлением до 1 квадратного метра. Указанное значение площади земельного участка может быть уточнено при проведении кадастровых работ не более чем на десять процентов)

Обозначение характерных точек границ	Координаты, м (указываются в случае подготовки схемы расположения земельного участка с использованием технологических и программных средств, в том числе размещенных на официальном сайте. Значения координат, полученные с использованием указанных технологических и программных средств, указываются с округлением до 0,01 метра)	
	X	Y
1	2	3
11877	422164,58	1305435,41
11878	422164,57	1305507,32
11872	422165,08	1305705,91
3065	422152,47	1305706,02
3064	422152,41	1305671,20
3059	422152,36	1305637,21
3056	422152,30	1305603,22
3053	422152,24	1305570,22
3050	422152,18	1305537,21
3047	422152,12	1305504,21
3046	422152,06	1305471,21
3066	422152,01	1305440,36
3067	422120,24	1305439,62
3068	422086,87	1305438,85
3069	422061,88	1305438,39
11879	422152,12	1305435,77
11877	422164,58	1305435,41

Условный номер земельного участка ЗУ213

(указывается в случае, если предусматривается образование двух и более земельных участков)

Площадь земельного участка 187 м^2

(указывается проектная площадь образуемого земельного участка, вычисленная с использованием технологических и программных средств, в том числе размещенных на официальном сайте федерального органа исполнительной власти, уполномоченного Правительством Российской Федерации на осуществление государственного кадастрового учета, государственной регистрации прав, ведение Единого государственного реестра недвижимости и предоставление сведений, содержащихся в Едином государственном реестре недвижимости, в информационно-телекоммуникационной сети "Интернет" (далее - официальный сайт), с округлением до 1 квадратного метра. Указанное значение площади земельного участка может быть уточнено при проведении кадастровых работ не более чем на десять процентов)

Обозначение характерных точек границ	Координаты, м (указываются в случае подготовки схемы расположения земельного участка с использованием технологических и программных средств, в том числе размещенных на официальном сайте. Значения координат, полученные с использованием указанных технологических и программных средств, указываются с округлением до 0,01 метра)	
	X	Y
1	2	3
2632	424222,18	1302088,52
2631	424222,49	1302092,46
10616	424185,72	1302096,17
10617	424183,02	1302096,39
8786	424182,91	1302096,40
8785	424182,45	1302090,26
10618	424190,89	1302090,63
2632	424222,18	1302088,52

Условный номер земельного участка ЗУ211

(указывается в случае, если предусматривается образование двух и более земельных участков)

Площадь земельного участка 12068 м^2

(указывается проектная площадь образуемого земельного участка, вычисленная с использованием технологических и программных средств, в том числе размещенных на официальном сайте федерального органа исполнительной власти, уполномоченного Правительством Российской Федерации на осуществление государственного кадастрового учета, государственной регистрации прав, ведение Единого государственного реестра недвижимости и предоставление сведений, содержащихся в Едином государственном реестре недвижимости, в информационно-телекоммуникационной сети "Интернет" (далее - официальный сайт), с округлением до 1 квадратного метра. Указанное значение площади земельного участка может быть уточнено при проведении кадастровых работ не более чем на десять процентов)

Обозначение характерных точек границ	Координаты, м (указываются в случае подготовки схемы расположения земельного участка с использованием технологических и программных средств, в том числе размещенных на официальном сайте. Значения координат, полученные с использованием указанных технологических и программных средств, указываются с округлением до 0,01 метра)	
	X	Y
1	2	3
3534	421806,32	1304955,44
3035	421801,13	1304969,90
3006	421742,17	1305117,98
3005	421697,31	1305230,65
3039	421628,59	1305403,23
3011	421601,94	1305402,61
3010	421662,97	1305249,33
3022	421742,50	1305049,60
5940	421780,43	1304954,35
10619	421786,17	1304953,93
3535	421800,76	1304953,78
3534	421806,32	1304955,44

Условный номер земельного участка ЗУ210

(указывается в случае, если предусматривается образование двух и более земельных участков)

Площадь земельного участка 4887 м^2

(указывается проектная площадь образуемого земельного участка, вычисленная с использованием технологических и программных средств, в том числе размещенных на официальном сайте федерального органа исполнительной власти, уполномоченного Правительством Российской Федерации на осуществление государственного кадастрового учета, государственной регистрации прав, ведение Единого государственного реестра недвижимости и предоставление сведений, содержащихся в Едином государственном реестре недвижимости, в информационно-телекоммуникационной сети "Интернет" (далее - официальный сайт), с округлением до 1 квадратного метра. Указанное значение площади земельного участка может быть уточнено при проведении кадастровых работ не более чем на десять процентов)

Обозначение характерных точек границ	Координаты, м (указываются в случае подготовки схемы расположения земельного участка с использованием технологических и программных средств, в том числе размещенных на официальном сайте. Значения координат, полученные с использованием указанных технологических и программных средств, указываются с округлением до 0,01 метра)	
	X	Y
1	2	3
3038	421773,92	1305406,62
3041	421868,94	1305408,83
10620	421868,86	1305416,72

1	2	3
10621	421656,63	1305418,10
10622	421600,34	1305419,37
10623	421600,22	1305419,38
10624	421592,55	1305419,55
1344	421485,66	1305412,41
1343	421489,17	1305406,93
10625	421493,55	1305400,09
3012	421550,63	1305401,42
3011	421601,94	1305402,61
3039	421628,59	1305403,23
3038	421773,92	1305406,62

Условный номер земельного участка ЗУ209

(указывается в случае, если предусматривается образование двух и более земельных участков)

Площадь земельного участка 4967 м^2

(указывается проектная площадь образуемого земельного участка, вычисленная с использованием технологических и программных средств, в том числе размещенных на официальном сайте федерального органа исполнительной власти, уполномоченного Правительством Российской Федерации на осуществление государственного кадастрового учета, государственной регистрации прав, ведение Единого государственного реестра недвижимости и предоставление сведений, содержащихся в Едином государственном реестре недвижимости, в информационно-телекоммуникационной сети "Интернет" (далее - официальный сайт), с округлением до 1 квадратного метра. Указанное значение площади земельного участка может быть уточнено при проведении кадастровых работ не более чем на десять процентов)

Обозначение характерных точек границ	Координаты, м (указываются в случае подготовки схемы расположения земельного участка с использованием технологических и программных средств, в том числе размещенных на официальном сайте. Значения координат, полученные с использованием указанных технологических и программных средств, указываются с округлением до 0,01 метра)	
	X	Y
1	2	3
6910	421881,66	1305052,30
10626	421881,05	1305174,98
10627	421881,43	1305416,64
10620	421868,86	1305416,72
3041	421868,94	1305408,83
3001	421868,96	1305247,92
3000	421869,13	1305092,15
3034	421869,16	1305051,38
3033	421877,64	1304991,82
3539	421880,41	1304976,38
6910	421881,66	1305052,30

Условный номер земельного участка ЗУ199

(указывается в случае, если предусматривается образование двух и более земельных участков)

Площадь земельного участка 4965 м^2

(указывается проектная площадь образуемого земельного участка, вычисленная с использованием технологических и программных средств, в том числе размещенных на официальном сайте федерального органа исполнительной власти, уполномоченного Правительством Российской Федерации на осуществление государственного кадастрового учета, государственной регистрации прав, ведение Единого государственного реестра недвижимости и предоставление сведений, содержащихся в Едином государственном реестре недвижимости, в информационно-телекоммуникационной сети "Интернет" (далее - официальный сайт), с округлением до 1 квадратного метра. Указанное значение площади земельного участка может быть уточнено при проведении кадастровых работ не более чем на десять процентов)

Обозначение характерных точек границ	Координаты, м (указываются в случае подготовки схемы расположения земельного участка с использованием технологических и программных средств, в том числе размещенных на официальном сайте. Значения координат, полученные с использованием указанных технологических и программных средств, указываются с округлением до 0,01 метра)	
	X	Y
1	2	3
10627	421881,43	1305416,64
10628	421896,72	1305434,44
3121	421896,76	1305434,49
3120	421894,05	1305434,38
3131	421869,06	1305433,80
3134	421844,50	1305433,23
3137	421836,10	1305433,04
3136	421819,50	1305432,66
3139	421794,50	1305432,08
3141	421769,50	1305431,50

1	2	3
3142	421744,50	1305430,92
3145	421719,49	1305430,34
3147	421694,49	1305429,76
3149	421669,48	1305429,18
3151	421647,01	1305428,66
3153	421622,85	1305428,10
3235	421597,85	1305427,52
3222	421568,00	1305426,83
10629	421567,37	1305426,81
3225	421528,79	1305425,92
10630	421490,74	1305425,25
1344	421485,66	1305412,41
10624	421592,55	1305419,55
10623	421600,22	1305419,38
10622	421600,34	1305419,37
10621	421656,63	1305418,10
10620	421868,86	1305416,72
10627	421881,43	1305416,64

Условный номер земельного участка ЗУ187

(указывается в случае, если предусматривается образование двух и более земельных участков)

Площадь земельного участка 19875 м^2

(указывается проектная площадь образуемого земельного участка, вычисленная с использованием технологических и программных средств, в том числе размещенных на официальном сайте федерального органа исполнительной власти, уполномоченного Правительством Российской Федерации на осуществление государственного кадастрового учета, государственной регистрации прав, ведение Единого государственного реестра недвижимости и предоставление сведений, содержащихся в Едином государственном реестре недвижимости, в информационно-телекоммуникационной сети "Интернет" (далее - официальный сайт), с округлением до 1 квадратного метра. Указанное значение площади земельного участка может быть уточнено при проведении кадастровых работ не более чем на десять процентов)

Обозначение характерных точек границ	Координаты, м (указываются в случае подготовки схемы расположения земельного участка с использованием технологических и программных средств, в том числе размещенных на официальном сайте. Значения координат, полученные с использованием указанных технологических и программных средств, указываются с округлением до 0,01 метра)	
	X	Y
1	2	3
10631	421556,79	1305651,49
10632	421563,87	1305693,80
10633	421566,29	1305711,27
10634	421537,32	1305711,22
10635	421527,55	1305860,16
10636	421495,21	1305859,82
10637	421462,78	1305859,48
10638	421435,26	1305859,19
10639	421462,02	1305783,89
10640	421465,33	1305785,14
10641	421513,06	1305659,60
10642	421425,88	1305624,28
10643	421439,13	1305590,54
10644	421468,53	1305589,47
10645	421501,57	1305589,76
10646	421516,30	1305602,66
10647	421542,89	1305598,69
10648	421554,43	1305623,76
10631	421556,79	1305651,49

Условный номер земельного участка ЗУ175

(указывается в случае, если предусматривается образование двух и более земельных участков)

Площадь земельного участка 450 м^2

(указывается проектная площадь образуемого земельного участка, вычисленная с использованием технологических и программных средств, в том числе размещенных на официальном сайте федерального органа исполнительной власти, уполномоченного Правительством Российской Федерации на осуществление государственного кадастрового учета, государственной регистрации прав, ведение Единого государственного реестра недвижимости и предоставление сведений, содержащихся в Едином государственном реестре недвижимости, в информационно-телекоммуникационной сети "Интернет" (далее - официальный сайт), с округлением до 1 квадратного метра. Указанное значение площади земельного участка может быть уточнено при проведении кадастровых работ не более чем на десять процентов)

Обозначение характерных точек границ	Координаты, м (указываются в случае подготовки схемы расположения земельного участка с использованием технологических и программных средств, в том числе размещенных на официальном сайте. Значения координат, полученные с использованием указанных технологических и программных средств, указываются с округлением до 0,01 метра)	
	X	Y
1	2	3
10649	422997,96	1301998,85
10650	422994,15	1302025,77
10651	422977,68	1302024,88
10652	422981,22	1302002,53
10653	422982,20	1301996,87
10654	422987,28	1301997,48
10655	422997,91	1301998,77
10656	422997,96	1301998,75
10649	422997,96	1301998,85

Условный номер земельного участка ЗУ174

(указывается в случае, если предусматривается образование двух и более земельных участков)

Площадь земельного участка 695 м^2

(указывается проектная площадь образуемого земельного участка, вычисленная с использованием технологических и программных средств, в том числе размещенных на официальном сайте федерального органа исполнительной власти, уполномоченного Правительством Российской Федерации на осуществление государственного кадастрового учета, государственной регистрации прав, ведение Единого государственного реестра недвижимости и предоставление сведений, содержащихся в Едином государственном реестре недвижимости, в информационно-телекоммуникационной сети "Интернет" (далее - официальный сайт), с округлением до 1 квадратного метра. Указанное значение площади земельного участка может быть уточнено при проведении кадастровых работ не более чем на десять процентов)

Обозначение характерных точек границ	Координаты, м (указываются в случае подготовки схемы расположения земельного участка с использованием технологических и программных средств, в том числе размещенных на официальном сайте. Значения координат, полученные с использованием указанных технологических и программных средств, указываются с округлением до 0,01 метра)	
	X	Y
1	2	3
771	422948,77	1303362,42
770	422952,11	1303373,12
10657	422960,56	1303390,56
10658	422974,12	1303421,73
10659	422969,64	1303424,41
10660	422966,38	1303417,21
10661	422960,65	1303403,86
10662	422950,44	1303384,29
10663	422940,42	1303359,52
10664	422930,41	1303333,42
10537	422915,89	1303303,82
10536	422919,98	1303302,06
10665	422923,82	1303309,94
1955	422939,53	1303343,36
771	422948,77	1303362,42

Условный номер земельного участка ЗУ172

(указывается в случае, если предусматривается образование двух и более земельных участков)

Площадь земельного участка 442 м^2

(указывается проектная площадь образуемого земельного участка, вычисленная с использованием технологических и программных средств, в том числе размещенных на официальном сайте федерального органа исполнительной власти, уполномоченного Правительством Российской Федерации на осуществление государственного кадастрового учета, государственной регистрации прав, ведение Единого государственного реестра недвижимости и предоставление сведений, содержащихся в Едином государственном реестре недвижимости, в информационно-телекоммуникационной сети "Интернет" (далее - официальный сайт), с округлением до 1 квадратного метра. Указанное значение площади земельного участка может быть уточнено при проведении кадастровых работ не более чем на десять процентов)

Обозначение характерных точек границ	Координаты, м (указываются в случае подготовки схемы расположения земельного участка с использованием технологических и программных средств, в том числе размещенных на официальном сайте. Значения координат, полученные с использованием указанных технологических и программных средств, указываются с округлением до 0,01 метра)	
	X	Y
1	2	3
10666	422379,80	1302545,76
10667	422379,13	1302551,15
10668	422294,49	1302538,51
10669	422295,21	1302533,66
10666	422379,80	1302545,76

Условный номер земельного участка ЗУ171

(указывается в случае, если предусматривается образование двух и более земельных участков)

Площадь земельного участка 183 м^2

(указывается проектная площадь образуемого земельного участка, вычисленная с использованием технологических и программных средств, в том числе размещенных на официальном сайте федерального органа исполнительной власти, уполномоченного Правительством Российской Федерации на осуществление государственного кадастрового учета, государственной регистрации прав, ведение Единого государственного реестра недвижимости и предоставление сведений, содержащихся в Едином государственном реестре недвижимости, в информационно-телекоммуникационной сети "Интернет" (далее - официальный сайт), с округлением до 1 квадратного метра. Указанное значение площади земельного участка может быть уточнено при проведении кадастровых работ не более чем на десять процентов)

Обозначение характерных точек границ	Координаты, м (указываются в случае подготовки схемы расположения земельного участка с использованием технологических и программных средств, в том числе размещенных на официальном сайте. Значения координат, полученные с использованием указанных технологических и программных средств, указываются с округлением до 0,01 метра)	
	X	Y
1	2	3
10670	422316,34	1303018,69
10671	422320,91	1303018,87
10672	422320,48	1303022,90
10673	422295,95	1303019,57
10674	422289,52	1303057,62
10675	422288,29	1303056,96
10676	422291,06	1303036,41
10677	422293,01	1303017,49
10678	422293,22	1303015,40
10670	422316,34	1303018,69

Условный номер земельного участка ЗУ169

(указывается в случае, если предусматривается образование двух и более земельных участков)

Площадь земельного участка 114 м^2

(указывается проектная площадь образуемого земельного участка, вычисленная с использованием технологических и программных средств, в том числе размещенных на официальном сайте федерального органа исполнительной власти, уполномоченного Правительством Российской Федерации на осуществление государственного кадастрового учета, государственной регистрации прав, ведение Единого государственного реестра недвижимости и предоставление сведений, содержащихся в Едином государственном реестре недвижимости, в информационно-телекоммуникационной сети "Интернет" (далее - официальный сайт), с округлением до 1 квадратного метра. Указанное значение площади земельного участка может быть уточнено при проведении кадастровых работ не более чем на десять процентов)

Обозначение характерных точек границ	Координаты, м (указываются в случае подготовки схемы расположения земельного участка с использованием технологических и программных средств, в том числе размещенных на официальном сайте. Значения координат, полученные с использованием указанных технологических и программных средств, указываются с округлением до 0,01 метра)	
	X	Y
1	2	3
10679	422457,84	1303091,10
6867	422471,23	1303107,68
6866	422471,24	1303107,80
10680	422456,13	1303105,84
10679	422457,84	1303091,10

Условный номер земельного участка ЗУ168

(указывается в случае, если предусматривается образование двух и более земельных участков)

Площадь земельного участка 2123 м^2

(указывается проектная площадь образуемого земельного участка, вычисленная с использованием технологических и программных средств, в том числе размещенных на официальном сайте федерального органа исполнительной власти, уполномоченного Правительством Российской Федерации на осуществление государственного кадастрового учета, государственной регистрации прав, ведение Единого государственного реестра недвижимости и предоставление сведений, содержащихся в Едином государственном реестре недвижимости, в информационно-телекоммуникационной сети "Интернет" (далее - официальный сайт), с округлением до 1 квадратного метра. Указанное значение площади земельного участка может быть уточнено при проведении кадастровых работ не более чем на десять процентов)

Обозначение характерных точек границ	Координаты, м (указываются в случае подготовки схемы расположения земельного участка с использованием технологических и программных средств, в том числе размещенных на официальном сайте. Значения координат, полученные с использованием указанных технологических и программных средств, указываются с округлением до 0,01 метра)	
	X	Y
1	2	3
10681	422524,25	1302955,91
10682	422531,75	1302956,83
10683	422539,10	1302957,84
10684	422557,11	1302960,27
10685	422576,45	1302962,82
10686	422579,06	1302961,42
6758	422581,95	1302958,39
6757	422579,80	1302967,36
10687	422579,49	1302966,56
10688	422578,79	1302966,07
10689	422571,88	1302965,32
10690	422553,87	1302963,14
10691	422537,85	1302961,06
10692	422530,54	1302960,11
10693	422506,02	1302957,08
10694	422490,31	1302955,19
10695	422486,80	1302954,72
10696	422484,90	1302954,73
10697	422483,31	1302955,24
10698	422482,01	1302956,15
10699	422478,78	1302980,28
10700	422478,89	1302981,78
10701	422479,90	1302983,07
10702	422481,01	1302983,86
10703	422485,91	1302984,53
10704	422500,93	1302986,52
10705	422519,75	1302988,99
10706	422560,39	1302995,10
10707	422572,21	1302996,92
10708	422574,01	1302996,90
6755	422575,50	1302996,09
6754	422573,84	1303006,44
10709	422572,06	1303002,77
10710	422566,36	1303000,37
10711	422534,85	1302995,38
10712	422517,68	1302992,60
10713	422481,59	1302987,56
10714	422479,69	1302988,96
10715	422478,70	1302990,91
10716	422475,19	1303018,25
10717	422484,55	1303019,40
10718	422463,56	1303040,14
10719	422466,53	1303018,83

1	2	3
10720	422443,30	1303015,76
10721	422440,54	1303015,51
10722	422403,63	1303010,62
10723	422403,46	1303011,89
10724	422401,74	1303011,53
10725	422402,51	1303005,39
2187	422443,86	1303011,45
2186	422444,96	1303011,59
2185	422473,76	1302987,77
2184	422479,27	1302948,70
2151	422465,16	1302946,83
2150	422466,37	1302940,02
10726	422479,46	1302941,86
2148	422481,48	1302928,59
2147	422485,61	1302928,85
10727	422483,95	1302948,11
10728	422484,53	1302949,41
10729	422485,81	1302950,44
10730	422487,11	1302951,12
10731	422504,44	1302953,45
10681	422524,25	1302955,91

Условный номер земельного участка ЗУ167

(указывается в случае, если предусматривается образование двух и более земельных участков)

Площадь земельного участка 1276 м^2

(указывается проектная площадь образуемого земельного участка, вычисленная с использованием технологических и программных средств, в том числе размещенных на официальном сайте федерального органа исполнительной власти, уполномоченного Правительством Российской Федерации на осуществление государственного кадастрового учета, государственной регистрации прав, ведение Единого государственного реестра недвижимости и предоставление сведений, содержащихся в Едином государственном реестре недвижимости, в информационно-телекоммуникационной сети "Интернет" (далее - официальный сайт), с округлением до 1 квадратного метра. Указанное значение площади земельного участка может быть уточнено при проведении кадастровых работ не более чем на десять процентов)

Обозначение характерных точек границ	Координаты, м (указываются в случае подготовки схемы расположения земельного участка с использованием технологических и программных средств, в том числе размещенных на официальном сайте. Значения координат, полученные с использованием указанных технологических и программных средств, указываются с округлением до 0,01 метра)	
	X	Y
1	2	3
ЗУ167(1)		
10732	422060,81	1302590,79
10733	422056,42	1302623,40
10734	422051,63	1302623,18
10735	422051,65	1302623,13
10736	422056,34	1302590,24
10732	422060,81	1302590,79
ЗУ167(2)		
10737	422095,92	1302330,56
10738	422093,40	1302349,92
10739	422078,31	1302465,38
10740	422077,78	1302465,18
10741	422073,81	1302494,56
10742	422062,37	1302579,17
10743	422058,00	1302578,58
10744	422062,97	1302543,70
10745	422068,70	1302501,38
10746	422069,08	1302498,75
10747	422072,16	1302474,95
10748	422076,34	1302443,51
10749	422090,17	1302340,19

1	2	3
10750	422090,59	1302328,75
10737	422095,92	1302330,56

Условный номер земельного участка ЗУ166

(указывается в случае, если предусматривается образование двух и более земельных участков)

Площадь земельного участка 504 м^2

(указывается проектная площадь образуемого земельного участка, вычисленная с использованием технологических и программных средств, в том числе размещенных на официальном сайте федерального органа исполнительной власти, уполномоченного Правительством Российской Федерации на осуществление государственного кадастрового учета, государственной регистрации прав, ведение Единого государственного реестра недвижимости и предоставление сведений, содержащихся в Едином государственном реестре недвижимости, в информационно-телекоммуникационной сети "Интернет" (далее - официальный сайт), с округлением до 1 квадратного метра. Указанное значение площади земельного участка может быть уточнено при проведении кадастровых работ не более чем на десять процентов)

Обозначение характерных точек границ	Координаты, м (указываются в случае подготовки схемы расположения земельного участка с использованием технологических и программных средств, в том числе размещенных на официальном сайте. Значения координат, полученные с использованием указанных технологических и программных средств, указываются с округлением до 0,01 метра)	
	X	Y
1	2	3
10751	422719,30	1302755,56
10752	422727,09	1302756,25
10753	422733,30	1302757,18
10754	422738,82	1302758,12
10755	422739,46	1302762,62
10756	422717,34	1302760,37
10757	422704,97	1302764,76
10758	422666,53	1302759,73
10759	422665,49	1302768,34
10760	422663,29	1302768,16
10761	422664,53	1302759,51
10762	422661,76	1302759,14
2475	422663,21	1302749,52
2474	422680,41	1302751,69
10763	422679,81	1302755,89
10764	422701,93	1302758,88
10751	422719,30	1302755,56

Условный номер земельного участка ЗУ165

(указывается в случае, если предусматривается образование двух и более земельных участков)

Площадь земельного участка 2203 м^2

(указывается проектная площадь образуемого земельного участка, вычисленная с использованием технологических и программных средств, в том числе размещенных на официальном сайте федерального органа исполнительной власти, уполномоченного Правительством Российской Федерации на осуществление государственного кадастрового учета, государственной регистрации прав, ведение Единого государственного реестра недвижимости и предоставление сведений, содержащихся в Едином государственном реестре недвижимости, в информационно-телекоммуникационной сети "Интернет" (далее - официальный сайт), с округлением до 1 квадратного метра. Указанное значение площади земельного участка может быть уточнено при проведении кадастровых работ не более чем на десять процентов)

Обозначение характерных точек границ	Координаты, м (указываются в случае подготовки схемы расположения земельного участка с использованием технологических и программных средств, в том числе размещенных на официальном сайте. Значения координат, полученные с использованием указанных технологических и программных средств, указываются с округлением до 0,01 метра)	
	X	Y
1	2	3
10765	423670,15	1303080,14
10766	423676,06	1303091,05
10767	423676,87	1303093,01
10768	423685,30	1303109,42
10769	423694,90	1303128,10
4218	423681,91	1303135,08
4217	423670,82	1303108,61
4216	423669,79	1303105,98
4225	423664,72	1303108,12
10770	423656,21	1303086,70
10771	423639,15	1303093,94
10772	423639,66	1303095,17
10773	423638,97	1303096,77

1	2	3
10774	423645,25	1303113,02
4224	423645,99	1303115,35
4223	423658,94	1303147,16
10775	423658,02	1303147,66
10776	423649,17	1303152,49
10777	423649,17	1303152,45
10778	423639,61	1303129,07
10779	423630,16	1303102,97
10780	423630,08	1303102,55
10781	423624,85	1303088,06
10782	423625,26	1303087,82
10783	423624,06	1303085,05
10784	423622,52	1303081,59
10785	423637,36	1303074,81
10786	423642,04	1303072,07
10787	423662,73	1303056,89
10788	423662,88	1303057,14
10789	423662,67	1303057,28
10790	423665,04	1303062,47
10791	423662,27	1303063,65
10792	423665,46	1303071,44
10793	423667,54	1303075,84
10794	423667,77	1303075,72
10795	423666,69	1303076,42
10796	423668,33	1303079,51
10797	423669,04	1303080,66
10765	423670,15	1303080,14
10798	423648,07	1303072,53
10799	423652,97	1303081,37
10800	423649,30	1303083,29
10801	423649,07	1303082,93
10802	423643,56	1303086,00
10803	423637,95	1303076,16
10804	423641,81	1303073,97
10805	423642,69	1303075,68
10798	423648,07	1303072,53

Условный номер земельного участка ЗУ164

(указывается в случае, если предусматривается образование двух и более земельных участков)

Площадь земельного участка 78 м^2

(указывается проектная площадь образуемого земельного участка, вычисленная с использованием технологических и программных средств, в том числе размещенных на официальном сайте федерального органа исполнительной власти, уполномоченного Правительством Российской Федерации на осуществление государственного кадастрового учета, государственной регистрации прав, ведение Единого государственного реестра недвижимости и предоставление сведений, содержащихся в Едином государственном реестре недвижимости, в информационно-телекоммуникационной сети "Интернет" (далее - официальный сайт), с округлением до 1 квадратного метра. Указанное значение площади земельного участка может быть уточнено при проведении кадастровых работ не более чем на десять процентов)

Обозначение характерных точек границ	Координаты, м (указываются в случае подготовки схемы расположения земельного участка с использованием технологических и программных средств, в том числе размещенных на официальном сайте. Значения координат, полученные с использованием указанных технологических и программных средств, указываются с округлением до 0,01 метра)	
	X	Y
1	2	3
10806	423852,14	1303479,78
10807	423855,08	1303486,34
10808	423856,68	1303491,55
10809	423856,99	1303491,47
10810	423858,90	1303495,05

1	2	3
10811	423856,99	1303496,10
10812	423859,07	1303501,68
10813	423858,55	1303501,58
10814	423856,54	1303496,30
1808	423845,39	1303472,74
1807	423848,77	1303471,98
10806	423852,14	1303479,78

Условный номер земельного участка ЗУ163

(указывается в случае, если предусматривается образование двух и более земельных участков)

Площадь земельного участка 6 м^2

(указывается проектная площадь образуемого земельного участка, вычисленная с использованием технологических и программных средств, в том числе размещенных на официальном сайте федерального органа исполнительной власти, уполномоченного Правительством Российской Федерации на осуществление государственного кадастрового учета, государственной регистрации прав, ведение Единого государственного реестра недвижимости и предоставление сведений, содержащихся в Едином государственном реестре недвижимости, в информационно-телекоммуникационной сети "Интернет" (далее - официальный сайт), с округлением до 1 квадратного метра. Указанное значение площади земельного участка может быть уточнено при проведении кадастровых работ не более чем на десять процентов)

Обозначение характерных точек границ	Координаты, м (указываются в случае подготовки схемы расположения земельного участка с использованием технологических и программных средств, в том числе размещенных на официальном сайте. Значения координат, полученные с использованием указанных технологических и программных средств, указываются с округлением до 0,01 метра)	
	X	Y
1	2	3
10815	423791,54	1303479,24
10816	423789,00	1303480,75
10817	423787,80	1303478,87
10818	423790,59	1303477,52
10815	423791,54	1303479,24

Условный номер земельного участка ЗУ162

(указывается в случае, если предусматривается образование двух и более земельных участков)

Площадь земельного участка 227 м^2

(указывается проектная площадь образуемого земельного участка, вычисленная с использованием технологических и программных средств, в том числе размещенных на официальном сайте федерального органа исполнительной власти, уполномоченного Правительством Российской Федерации на осуществление государственного кадастрового учета, государственной регистрации прав, ведение Единого государственного реестра недвижимости и предоставление сведений, содержащихся в Едином государственном реестре недвижимости, в информационно-телекоммуникационной сети "Интернет" (далее - официальный сайт), с округлением до 1 квадратного метра. Указанное значение площади земельного участка может быть уточнено при проведении кадастровых работ не более чем на десять процентов)

Обозначение характерных точек границ	Координаты, м (указываются в случае подготовки схемы расположения земельного участка с использованием технологических и программных средств, в том числе размещенных на официальном сайте. Значения координат, полученные с использованием указанных технологических и программных средств, указываются с округлением до 0,01 метра)	
	X	Y
1	2	3
ЗУ162(1)		
10819	423844,25	1303489,66
10820	423838,15	1303491,69
10821	423832,78	1303493,91
10822	423833,54	1303495,77
10823	423833,74	1303496,45
10824	423826,33	1303499,16
10825	423825,47	1303500,01
10826	423815,51	1303503,84
10827	423814,70	1303504,57
10828	423802,60	1303509,21
10829	423801,66	1303507,57
10830	423800,41	1303505,85
10831	423799,75	1303504,83
10832	423796,18	1303498,15
10833	423795,46	1303496,81
10834	423799,40	1303495,03
10835	423799,07	1303494,38
10836	423796,49	1303489,79
10837	423796,80	1303489,00

1	2	3
10838	423799,80	1303494,65
10839	423804,00	1303503,79
10840	423818,63	1303497,39
10841	423825,40	1303494,96
10819	423844,25	1303489,66
ЗУ162(2)		
10842	423851,09	1303501,02
10843	423849,27	1303501,75
10844	423845,41	1303492,16
10819	423844,25	1303489,66
10845	423846,15	1303491,02
10842	423851,09	1303501,02

Условный номер земельного участка ЗУ161

(указывается в случае, если предусматривается образование двух и более земельных участков)

Площадь земельного участка 1693 м^2

(указывается проектная площадь образуемого земельного участка, вычисленная с использованием технологических и программных средств, в том числе размещенных на официальном сайте федерального органа исполнительной власти, уполномоченного Правительством Российской Федерации на осуществление государственного кадастрового учета, государственной регистрации прав, ведение Единого государственного реестра недвижимости и предоставление сведений, содержащихся в Едином государственном реестре недвижимости, в информационно-телекоммуникационной сети "Интернет" (далее - официальный сайт), с округлением до 1 квадратного метра. Указанное значение площади земельного участка может быть уточнено при проведении кадастровых работ не более чем на десять процентов)

Обозначение характерных точек границ	Координаты, м (указываются в случае подготовки схемы расположения земельного участка с использованием технологических и программных средств, в том числе размещенных на официальном сайте. Значения координат, полученные с использованием указанных технологических и программных средств, указываются с округлением до 0,01 метра)	
	X	Y
1	2	3
10846	422242,53	1303834,65
10847	422240,93	1303846,14
10848	422231,33	1303856,92
1561	422255,27	1303879,88
1560	422234,66	1303897,16
10849	422216,32	1303877,78
10850	422204,60	1303859,77
10851	422208,69	1303857,50
10852	422212,02	1303833,05
10853	422236,99	1303836,08
10846	422242,53	1303834,65
10854	422246,55	1303880,87
10855	422248,87	1303883,55
10856	422245,88	1303886,18
10857	422243,57	1303883,59
10854	422246,55	1303880,87

Условный номер земельного участка ЗУ160

(указывается в случае, если предусматривается образование двух и более земельных участков)

Площадь земельного участка 480 м^2

(указывается проектная площадь образуемого земельного участка, вычисленная с использованием технологических и программных средств, в том числе размещенных на официальном сайте федерального органа исполнительной власти, уполномоченного Правительством Российской Федерации на осуществление государственного кадастрового учета, государственной регистрации прав, ведение Единого государственного реестра недвижимости и предоставление сведений, содержащихся в Едином государственном реестре недвижимости, в информационно-телекоммуникационной сети "Интернет" (далее - официальный сайт), с округлением до 1 квадратного метра. Указанное значение площади земельного участка может быть уточнено при проведении кадастровых работ не более чем на десять процентов)

Обозначение характерных точек границ	Координаты, м (указываются в случае подготовки схемы расположения земельного участка с использованием технологических и программных средств, в том числе размещенных на официальном сайте. Значения координат, полученные с использованием указанных технологических и программных средств, указываются с округлением до 0,01 метра)	
	X	Y
1	2	3
10858	421517,97	1304254,19
10859	421513,59	1304258,80
10860	421509,13	1304264,00

1	2	3
10861	421505,83	1304268,11
10862	421504,63	1304269,47
10863	421501,65	1304273,74
10864	421501,10	1304274,53
10865	421499,03	1304274,72
10866	421487,91	1304289,40
10867	421479,92	1304302,06
10868	421479,29	1304301,83
4794	421474,05	1304299,59
4793	421474,45	1304298,92
4792	421492,01	1304273,18
10869	421493,31	1304271,03
10870	421494,58	1304269,14
10871	421495,89	1304267,00
10872	421497,03	1304265,14
10873	421503,04	1304255,35
10874	421508,82	1304247,20
10858	421517,97	1304254,19

Условный номер земельного участка ЗУ159

(указывается в случае, если предусматривается образование двух и более земельных участков)

Площадь земельного участка 1904 м^2

(указывается проектная площадь образуемого земельного участка, вычисленная с использованием технологических и программных средств, в том числе размещенных на официальном сайте федерального органа исполнительной власти, уполномоченного Правительством Российской Федерации на осуществление государственного кадастрового учета, государственной регистрации прав, ведение Единого государственного реестра недвижимости и предоставление сведений, содержащихся в Едином государственном реестре недвижимости, в информационно-телекоммуникационной сети "Интернет" (далее - официальный сайт), с округлением до 1 квадратного метра. Указанное значение площади земельного участка может быть уточнено при проведении кадастровых работ не более чем на десять процентов)

Обозначение характерных точек границ	Координаты, м (указываются в случае подготовки схемы расположения земельного участка с использованием технологических и программных средств, в том числе размещенных на официальном сайте. Значения координат, полученные с использованием указанных технологических и программных средств, указываются с округлением до 0,01 метра)	
	X	Y
1	2	3
10875	421330,24	1304429,06
10876	421336,05	1304431,19
10877	421328,67	1304447,36
10878	421316,50	1304477,91
10879	421296,86	1304505,60
10880	421296,72	1304505,53
10881	421293,31	1304504,66
10882	421283,88	1304501,02
10883	421286,14	1304494,71
10884	421275,61	1304490,48
10885	421270,59	1304488,42
10886	421275,99	1304474,08
10887	421278,94	1304466,56
10888	421273,72	1304464,29
10889	421262,60	1304460,97
10890	421189,91	1304435,18
8065	421181,09	1304432,45
8064	421183,65	1304427,07
10891	421255,69	1304453,18
10892	421276,42	1304461,37
10893	421309,16	1304473,30
10894	421311,25	1304472,78
10895	421312,23	1304472,04
10896	421313,31	1304470,53

1	2	3
10897	421318,74	1304457,36
10898	421319,67	1304455,31
10899	421320,22	1304453,99
10900	421322,12	1304449,44
10901	421322,48	1304448,20
10902	421323,93	1304445,02
10875	421330,24	1304429,06

Условный номер земельного участка ЗУ158

(указывается в случае, если предусматривается образование двух и более земельных участков)

Площадь земельного участка 91 м^2

(указывается проектная площадь образуемого земельного участка, вычисленная с использованием технологических и программных средств, в том числе размещенных на официальном сайте федерального органа исполнительной власти, уполномоченного Правительством Российской Федерации на осуществление государственного кадастрового учета, государственной регистрации прав, ведение Единого государственного реестра недвижимости и предоставление сведений, содержащихся в Едином государственном реестре недвижимости, в информационно-телекоммуникационной сети "Интернет" (далее - официальный сайт), с округлением до 1 квадратного метра. Указанное значение площади земельного участка может быть уточнено при проведении кадастровых работ не более чем на десять процентов)

Обозначение характерных точек границ	Координаты, м (указываются в случае подготовки схемы расположения земельного участка с использованием технологических и программных средств, в том числе размещенных на официальном сайте. Значения координат, полученные с использованием указанных технологических и программных средств, указываются с округлением до 0,01 метра)	
	X	Y
1	2	3
10903	421530,61	1304312,99
10904	421530,57	1304313,12
10905	421528,60	1304318,28
10906	421535,52	1304321,08
10907	421537,52	1304315,82
10908	421538,26	1304316,18
10909	421537,60	1304317,27
10910	421535,18	1304323,18
10911	421521,01	1304318,28
4200	421519,12	1304317,46
4199	421519,56	1304316,71
4198	421523,70	1304310,15
10903	421530,61	1304312,99

Условный номер земельного участка ЗУ157

(указывается в случае, если предусматривается образование двух и более земельных участков)

Площадь земельного участка 522 м^2

(указывается проектная площадь образуемого земельного участка, вычисленная с использованием технологических и программных средств, в том числе размещенных на официальном сайте федерального органа исполнительной власти, уполномоченного Правительством Российской Федерации на осуществление государственного кадастрового учета, государственной регистрации прав, ведение Единого государственного реестра недвижимости и предоставление сведений, содержащихся в Едином государственном реестре недвижимости, в информационно-телекоммуникационной сети "Интернет" (далее - официальный сайт), с округлением до 1 квадратного метра. Указанное значение площади земельного участка может быть уточнено при проведении кадастровых работ не более чем на десять процентов)

Обозначение характерных точек границ	Координаты, м (указываются в случае подготовки схемы расположения земельного участка с использованием технологических и программных средств, в том числе размещенных на официальном сайте. Значения координат, полученные с использованием указанных технологических и программных средств, указываются с округлением до 0,01 метра)	
	X	Y
1	2	3
10912	420652,43	1303248,03
10913	420657,00	1303248,79
10914	420656,53	1303251,59
10915	420677,47	1303255,95
10916	420706,43	1303260,70
10917	420721,98	1303263,67
10918	420722,54	1303260,73
10919	420727,15	1303261,55
10920	420726,50	1303264,59
10921	420748,15	1303268,73
10922	420755,07	1303268,72
10923	420747,00	1303270,00

1	2	3
10924	420725,00	1303266,00
10925	420707,00	1303262,00
10926	420678,00	1303258,00
10927	420655,00	1303253,00
10928	420616,00	1303246,00
10929	420590,00	1303256,00
10930	420570,00	1303264,00
10931	420544,53	1303274,18
10932	420548,17	1303290,96
10933	420544,08	1303291,99
10934	420540,20	1303273,39
10935	420564,42	1303263,65
10936	420562,77	1303260,14
10937	420568,28	1303257,78
10938	420569,89	1303261,69
10939	420587,86	1303254,47
10940	420601,53	1303249,06
10941	420614,77	1303244,17
10942	420635,05	1303247,93
10943	420651,99	1303250,74
10912	420652,43	1303248,03

Условный номер земельного участка ЗУ156

(указывается в случае, если предусматривается образование двух и более земельных участков)

Площадь земельного участка 737 м^2

(указывается проектная площадь образуемого земельного участка, вычисленная с использованием технологических и программных средств, в том числе размещенных на официальном сайте федерального органа исполнительной власти, уполномоченного Правительством Российской Федерации на осуществление государственного кадастрового учета, государственной регистрации прав, ведение Единого государственного реестра недвижимости и предоставление сведений, содержащихся в Едином государственном реестре недвижимости, в информационно-телекоммуникационной сети "Интернет" (далее - официальный сайт), с округлением до 1 квадратного метра. Указанное значение площади земельного участка может быть уточнено при проведении кадастровых работ не более чем на десять процентов)

Обозначение характерных точек границ	Координаты, м (указываются в случае подготовки схемы расположения земельного участка с использованием технологических и программных средств, в том числе размещенных на официальном сайте. Значения координат, полученные с использованием указанных технологических и программных средств, указываются с округлением до 0,01 метра)	
	X	Y
1	2	3
10944	422755,72	1302939,48
10945	422759,99	1302950,28
10946	422769,23	1302969,92
10947	422771,40	1302975,47
10948	422772,14	1302977,18
10949	422773,59	1302980,61
10950	422773,49	1302980,77
10951	422778,21	1302991,55
10952	422783,62	1303003,56
10953	422779,96	1303005,41
10954	422779,49	1303004,44
10955	422775,07	1302994,25
10956	422772,90	1302989,79
10957	422770,04	1302983,84
10958	422761,40	1302966,46
10959	422752,70	1302948,96
10960	422751,82	1302947,36
10961	422750,45	1302943,99
10962	422744,27	1302931,19
10963	422735,78	1302912,86
10964	422735,62	1302912,95

1	2	3
10965	422724,55	1302889,33
10966	422731,14	1302888,37
10967	422733,55	1302893,40
10968	422742,68	1302912,38
10969	422745,89	1302919,07
10970	422750,66	1302929,09
10944	422755,72	1302939,48

Условный номер земельного участка ЗУ155

(указывается в случае, если предусматривается образование двух и более земельных участков)

Площадь земельного участка 18091 м^2

(указывается проектная площадь образуемого земельного участка, вычисленная с использованием технологических и программных средств, в том числе размещенных на официальном сайте федерального органа исполнительной власти, уполномоченного Правительством Российской Федерации на осуществление государственного кадастрового учета, государственной регистрации прав, ведение Единого государственного реестра недвижимости и предоставление сведений, содержащихся в Едином государственном реестре недвижимости, в информационно-телекоммуникационной сети "Интернет" (далее - официальный сайт), с округлением до 1 квадратного метра. Указанное значение площади земельного участка может быть уточнено при проведении кадастровых работ не более чем на десять процентов)

Обозначение характерных точек границ	Координаты, м (указываются в случае подготовки схемы расположения земельного участка с использованием технологических и программных средств, в том числе размещенных на официальном сайте. Значения координат, полученные с использованием указанных технологических и программных средств, указываются с округлением до 0,01 метра)	
	X	Y
1	2	3
10971	424293,79	1302930,69
10972	424292,87	1302931,25
10973	424301,32	1302945,09
10974	424310,79	1302961,23
8045	424320,91	1302979,42
8044	424326,86	1302986,91
10975	424327,78	1302990,14
10976	424331,96	1302998,10
10977	424330,69	1302998,89
10978	424333,74	1303004,29
10979	424335,34	1303003,33
10980	424336,92	1303006,24
10981	424335,47	1303007,12
10982	424339,11	1303013,09
10983	424340,96	1303011,93
10984	424348,47	1303025,60
10985	424348,81	1303026,14
10986	424353,72	1303033,90
10987	424356,55	1303038,81
10988	424358,02	1303042,44
10989	424358,86	1303042,83
10990	424363,73	1303051,06
10991	424364,75	1303052,58
10992	424373,11	1303067,17
10993	424376,20	1303072,68
10994	424380,83	1303080,48
10995	424382,10	1303082,28
10996	424385,18	1303088,21
10997	424388,78	1303094,61
10998	424386,85	1303095,62
10999	424388,62	1303098,99
11000	424389,82	1303098,32
11001	424392,57	1303102,67
11002	424393,67	1303101,95
11003	424394,68	1303103,84

1	2	3
11004	424394,94	1303104,31
11005	424399,53	1303112,32
11006	424400,26	1303113,78
11007	424409,64	1303131,79
11008	424409,62	1303131,80
11009	424414,45	1303140,96
11010	424415,35	1303140,44
11011	424420,84	1303150,38
11012	424431,68	1303169,26
11013	424434,84	1303174,59
11014	424439,95	1303183,53
11015	424442,66	1303187,87
11016	424443,22	1303188,98
11017	424444,87	1303191,56
11018	424446,01	1303193,58
11019	424446,60	1303194,66
11020	424444,75	1303195,69
11021	424453,11	1303210,22
11022	424455,68	1303208,89
11023	424460,99	1303218,93
11024	424468,42	1303231,04
11025	424479,48	1303249,99
11026	424480,20	1303251,17
11027	424485,60	1303260,02
11028	424485,13	1303260,37
11029	424485,36	1303260,68
11030	424486,39	1303262,40
11031	424489,03	1303267,26
11032	424490,20	1303269,34
11033	424490,36	1303269,25
11034	424495,57	1303278,57
11035	424494,90	1303278,96
11036	424494,99	1303279,28
11037	424497,09	1303282,66
11038	424498,09	1303284,19
11039	424498,93	1303283,75
11040	424499,70	1303285,02
11041	424504,44	1303292,84
11042	424503,74	1303293,69
11043	424507,30	1303299,63
11044	424507,87	1303299,56
11045	424510,41	1303303,42
11046	424507,95	1303304,90
11047	424512,80	1303312,59
11048	424515,17	1303310,95
11049	424518,57	1303315,78
11050	424518,76	1303316,00
11051	424520,86	1303318,54
11052	424521,15	1303318,30
11053	424523,26	1303320,72
11054	424520,23	1303322,98
11055	424526,71	1303329,84
11056	424528,22	1303328,72

1	2	3
11057	424538,50	1303341,26
11058	424537,17	1303343,11
11059	424540,60	1303347,58
11060	424544,17	1303344,76
11061	424549,68	1303351,63
11062	424557,69	1303361,01
11063	424556,59	1303361,92
11064	424559,08	1303365,14
11065	424568,81	1303376,53
11066	424569,97	1303375,57
11067	424570,95	1303376,44
11068	424578,17	1303385,10
11069	424577,24	1303385,85
11070	424580,40	1303390,12
11071	424579,41	1303391,12
11072	424582,84	1303394,80
11073	424584,05	1303396,09
11074	424590,39	1303402,85
11075	424591,29	1303402,14
11076	424591,89	1303401,63
11077	424591,36	1303402,18
11078	424596,16	1303407,98
11079	424597,10	1303407,20
11080	424603,09	1303414,29
11081	424601,07	1303415,96
11082	424606,30	1303422,28
11083	424607,45	1303421,28
10146	424610,63	1303425,37
10145	424597,10	1303431,64
11084	424592,12	1303421,90
11085	424582,34	1303410,22
11086	424581,14	1303408,94
11087	424572,64	1303398,16
11088	424571,14	1303399,65
11089	424562,05	1303389,13
11090	424559,85	1303386,52
11091	424551,83	1303376,42
11092	424545,63	1303368,85
3921	424545,60	1303368,74
3920	424541,72	1303364,51
3919	424539,68	1303362,29
3918	424538,61	1303361,17
3917	424532,67	1303354,49
3916	424531,89	1303353,51
3915	424531,30	1303352,75
3914	424530,72	1303352,02
3913	424528,78	1303349,64
3909	424527,91	1303348,73
3908	424522,03	1303341,15
11093	424511,55	1303328,57
3893	424497,10	1303306,08
3907	424495,50	1303307,11
11094	424488,85	1303295,66

1	2	3
11095	424489,88	1303294,70
11096	424487,92	1303291,42
11097	424486,17	1303288,38
11098	424484,70	1303285,75
11099	424483,43	1303283,72
11100	424482,83	1303282,83
11101	424481,99	1303281,43
11102	424480,88	1303281,62
11103	424476,16	1303273,72
11104	424475,58	1303272,51
11105	424476,47	1303272,07
11106	424467,84	1303257,99
11107	424464,19	1303251,60
11108	424463,54	1303251,96
11109	424458,78	1303243,69
11110	424458,06	1303242,46
11111	424453,28	1303233,90
11112	424450,50	1303229,10
11113	424448,60	1303225,95
11114	424447,49	1303224,05
11115	424446,75	1303223,18
11116	424442,50	1303215,84
11117	424441,70	1303214,52
11118	424442,43	1303214,05
11119	424436,10	1303202,68
11120	424434,15	1303199,18
11121	424431,68	1303194,98
11122	424430,56	1303195,69
11123	424425,67	1303186,45
11124	424424,85	1303184,93
4008	424424,71	1303184,88
4007	424418,51	1303174,38
4016	424416,02	1303170,12
11125	424410,97	1303161,20
11126	424407,29	1303155,06
11127	424402,25	1303146,44
11128	424403,70	1303145,26
11129	424399,54	1303138,61
11130	424398,75	1303139,12
11131	424398,56	1303138,79
11132	424396,27	1303134,90
11133	424395,49	1303133,62
11134	424394,46	1303131,68
11135	424393,78	1303132,12
11136	424389,42	1303124,56
11137	424389,35	1303124,34
11138	424388,25	1303122,97
11139	424387,99	1303122,63
11140	424387,46	1303121,70
11141	424387,15	1303121,04
11142	424382,82	1303113,67
11143	424383,65	1303113,24
11144	424382,12	1303110,21

1	2	3
11145	424379,69	1303106,56
11146	424378,77	1303104,66
11147	424378,00	1303105,03
11148	424376,71	1303102,87
11149	424369,35	1303090,65
11150	424368,57	1303089,35
11151	424366,96	1303086,25
11152	424368,72	1303085,26
11153	424359,33	1303067,84
11154	424357,02	1303069,21
11155	424354,57	1303065,16
11156	424347,21	1303051,90
11157	424342,23	1303043,53
11158	424339,79	1303039,77
1682	424330,44	1303018,81
1681	424323,52	1303005,25
1680	424320,69	1303000,00
1691	424319,09	1302997,48
1690	424315,49	1302994,95
1689	424313,84	1302991,61
1688	424304,91	1302996,16
8014	424299,51	1302987,03
11159	424292,49	1302976,71
11160	424289,74	1302978,42
11161	424286,79	1302973,28
11162	424287,16	1302973,05
11163	424286,55	1302971,93
11164	424288,41	1302970,74
11165	424286,67	1302967,63
11166	424284,52	1302968,83
11167	424284,47	1302968,77
11168	424284,09	1302968,35
11169	424283,63	1302968,50
11170	424281,81	1302965,32
11171	424280,89	1302963,70
11172	424283,18	1302962,48
11173	424276,34	1302949,61
11174	424269,37	1302937,35
11175	424266,34	1302932,46
11176	424261,19	1302923,70
11177	424258,52	1302919,65
11178	424255,86	1302915,11
11179	424252,16	1302909,45
11180	424249,85	1302910,52
11181	424243,13	1302896,64
11182	424240,08	1302891,98
11183	424236,71	1302887,01
11184	424235,98	1302885,90
11185	424235,12	1302885,02
11186	424230,68	1302877,22
11187	424229,50	1302874,71
11188	424227,53	1302869,54
11189	424221,80	1302858,15

1	2	3
11190	424219,92	1302854,40
11191	424219,48	1302853,57
11192	424218,32	1302851,25
11193	424218,05	1302851,39
11194	424217,09	1302849,59
11195	424215,74	1302850,22
11196	424211,56	1302842,20
11197	424211,82	1302842,18
11198	424211,47	1302841,45
11199	424210,59	1302839,80
11200	424210,00	1302838,66
11201	424204,78	1302829,03
11202	424204,03	1302827,89
11203	424193,77	1302833,06
11204	424188,75	1302835,69
11205	424186,80	1302836,63
11206	424179,37	1302819,53
11207	424182,38	1302817,77
11208	424195,38	1302811,43
11209	424198,13	1302810,26
11210	424197,13	1302808,21
11211	424194,89	1302803,53
11212	424189,35	1302792,45
11213	424189,82	1302792,20
11214	424185,42	1302784,20
11215	424183,01	1302785,73
11216	424177,64	1302776,21
11217	424176,30	1302776,90
11218	424174,79	1302774,14
11219	424173,37	1302771,90
11220	424172,98	1302771,17
11221	424176,90	1302769,24
11222	424172,86	1302761,87
11223	424172,14	1302762,18
11224	424169,53	1302763,65
11225	424168,39	1302761,28
11226	424167,95	1302761,59
11227	424160,87	1302748,14
11228	424160,72	1302748,23
11229	424159,73	1302746,50
11230	424158,41	1302744,20
11231	424155,80	1302738,97
11232	424153,80	1302735,42
11233	424156,62	1302733,72
11234	424157,15	1302733,20
11235	424157,00	1302732,55
11236	424152,44	1302724,80
11237	424151,20	1302722,83
11238	424150,49	1302721,90
11239	424148,87	1302718,97
11240	424147,89	1302717,34
11241	424147,39	1302717,75
11242	424144,95	1302712,90

1	2	3
11243	424144,53	1302712,07
11244	424141,62	1302707,41
11245	424140,56	1302707,95
11246	424137,50	1302702,53
11247	424134,74	1302704,01
11248	424133,96	1302702,38
11249	424130,18	1302694,70
11250	424127,47	1302689,47
11251	424130,93	1302687,42
11252	424122,11	1302672,91
11253	424119,20	1302668,13
11254	424117,74	1302669,10
11255	424116,41	1302666,79
11256	424111,20	1302656,83
11257	424107,63	1302658,57
11258	424106,96	1302657,30
11259	424106,58	1302657,43
11260	424104,20	1302652,53
11261	424098,61	1302641,44
11262	424099,97	1302640,95
11263	424099,59	1302640,20
11264	424098,17	1302637,66
11265	424096,84	1302635,39
11266	424094,92	1302632,15
7584	424088,54	1302622,33
7583	424087,43	1302610,53
1666	424075,40	1302585,85
1665	424059,42	1302555,81
1671	424053,06	1302545,37
11267	424041,42	1302523,98
11268	424038,73	1302518,53
11269	424036,49	1302518,15
11270	424034,96	1302515,38
11271	424033,16	1302511,76
11272	424030,34	1302506,42
11273	424028,33	1302502,78
11274	424021,14	1302490,07
11275	424019,77	1302487,79
11276	424019,68	1302487,84
11277	424026,95	1302483,78
11278	424029,88	1302481,99
11279	424032,48	1302486,14
11280	424036,82	1302493,34
11281	424037,25	1302494,04
11282	424037,79	1302495,05
11283	424039,16	1302497,68
11284	424040,51	1302499,81
11285	424043,18	1302504,57
11286	424049,77	1302515,54
11287	424050,62	1302517,01
11288	424060,82	1302534,37
11289	424062,41	1302537,28
11290	424060,39	1302538,40

1	2	3
11291	424067,92	1302552,82
11292	424076,42	1302567,16
11293	424079,22	1302565,75
11294	424080,85	1302567,81
11295	424077,83	1302569,75
11296	424086,01	1302582,82
11297	424088,28	1302586,27
11298	424091,19	1302584,55
11299	424092,49	1302586,50
11300	424093,22	1302588,27
11301	424093,32	1302588,45
11302	424092,44	1302589,04
11303	424093,54	1302590,82
11304	424094,45	1302590,31
11305	424097,74	1302595,81
11306	424099,46	1302598,55
11307	424101,19	1302601,43
11308	424101,43	1302601,82
11309	424102,66	1302604,08
11310	424103,37	1302605,55
11311	424104,17	1302606,89
11312	424104,86	1302608,24
11313	424105,70	1302609,66
11314	424110,63	1302618,29
11315	424111,02	1302619,10
11316	424121,46	1302636,89
11317	424122,64	1302638,98
11318	424123,55	1302640,97
11319	424126,71	1302646,47
11320	424129,77	1302651,70
11321	424130,68	1302653,62
11322	424133,58	1302658,36
11323	424137,96	1302665,48
11324	424138,30	1302667,76
11325	424137,37	1302668,28
11326	424138,83	1302670,93
11327	424139,99	1302670,50
11328	424143,79	1302676,72
11329	424145,47	1302679,55
11330	424148,30	1302684,12
11331	424148,20	1302684,15
11332	424150,59	1302688,62
11333	424151,70	1302690,36
11334	424148,88	1302691,88
11335	424147,60	1302692,65
11336	424158,41	1302711,49
11337	424160,30	1302710,50
11338	424165,21	1302718,77
11339	424164,22	1302719,31
11340	424168,88	1302727,00
11341	424171,12	1302730,95
11342	424174,29	1302735,18
4114	424178,08	1302742,17

1	2	3
4113	424182,94	1302750,77
4122	424185,89	1302755,62
11343	424189,03	1302760,76
11344	424191,30	1302764,51
11345	424191,16	1302764,61
11346	424194,82	1302770,93
11347	424198,69	1302769,12
11348	424199,94	1302771,37
11349	424202,29	1302774,97
11350	424207,60	1302784,19
11351	424209,48	1302787,21
11352	424209,60	1302787,34
11353	424211,00	1302789,38
11354	424212,18	1302792,01
11355	424216,50	1302799,37
11356	424218,46	1302802,35
11357	424218,78	1302802,99
11358	424218,62	1302803,21
11359	424220,13	1302805,96
11360	424226,95	1302817,34
11361	424228,09	1302818,65
11362	424228,42	1302818,56
11363	424229,92	1302821,62
11364	424230,69	1302822,72
11365	424236,60	1302833,42
11366	424237,22	1302834,59
11367	424243,75	1302847,88
11368	424238,13	1302850,73
11369	424243,07	1302859,35
11370	424248,75	1302868,87
11371	424259,16	1302887,07
11372	424268,13	1302902,82
11373	424275,31	1302898,85
11374	424277,03	1302901,94
11375	424277,53	1302902,83
11376	424281,99	1302910,40
11377	424284,42	1302914,28
10971	424293,79	1302930,69

Условный номер земельного участка ЗУ154

(указывается в случае, если предусматривается образование двух и более земельных участков)

Площадь земельного участка 735 м^2

(указывается проектная площадь образуемого земельного участка, вычисленная с использованием технологических и программных средств, в том числе размещенных на официальном сайте федерального органа исполнительной власти, уполномоченного Правительством Российской Федерации на осуществление государственного кадастрового учета, государственной регистрации прав, ведение Единого государственного реестра недвижимости и предоставление сведений, содержащихся в Едином государственном реестре недвижимости, в информационно-телекоммуникационной сети "Интернет" (далее - официальный сайт), с округлением до 1 квадратного метра. Указанное значение площади земельного участка может быть уточнено при проведении кадастровых работ не более чем на десять процентов)

Обозначение характерных точек границ	Координаты, м (указываются в случае подготовки схемы расположения земельного участка с использованием технологических и программных средств, в том числе размещенных на официальном сайте. Значения координат, полученные с использованием указанных технологических и программных средств, указываются с округлением до 0,01 метра)	
	X	Y
1	2	3
8617	424329,26	1302613,15
8616	424338,68	1302628,61
11378	424335,46	1302627,53
11379	424315,29	1302637,01

1	2	3
11380	424311,77	1302638,63
11381	424294,91	1302648,16
11382	424286,20	1302634,35
11383	424288,24	1302634,23
11384	424304,51	1302625,26
11385	424313,03	1302621,59
11386	424316,05	1302619,91
11387	424318,68	1302618,41
11388	424319,40	1302617,98
11389	424324,78	1302615,45
11390	424324,85	1302615,55
8617	424329,26	1302613,15

Условный номер земельного участка ЗУ200

(указывается в случае, если предусматривается образование двух и более земельных участков)

Площадь земельного участка 16498 м^2

(указывается проектная площадь образуемого земельного участка, вычисленная с использованием технологических и программных средств, в том числе размещенных на официальном сайте федерального органа исполнительной власти, уполномоченного Правительством Российской Федерации на осуществление государственного кадастрового учета, государственной регистрации прав, ведение Единого государственного реестра недвижимости и предоставление сведений, содержащихся в Едином государственном реестре недвижимости, в информационно-телекоммуникационной сети "Интернет" (далее - официальный сайт), с округлением до 1 квадратного метра. Указанное значение площади земельного участка может быть уточнено при проведении кадастровых работ не более чем на десять процентов)

Обозначение характерных точек границ	Координаты, м (указываются в случае подготовки схемы расположения земельного участка с использованием технологических и программных средств, в том числе размещенных на официальном сайте. Значения координат, полученные с использованием указанных технологических и программных средств, указываются с округлением до 0,01 метра)	
	X	Y
1	2	3
3223	421568,58	1305494,91
3234	421568,87	1305528,90
3239	421569,16	1305562,89
3238	421569,45	1305596,88
3229	421569,73	1305630,87
3228	421570,02	1305664,86
3231	421570,30	1305698,85
3230	421600,45	1305698,61
11876	421600,57	1305711,19
10633	421566,29	1305711,27
10632	421563,87	1305693,80
10631	421556,79	1305651,49
10648	421554,43	1305623,76
10647	421542,89	1305598,69
10646	421516,30	1305602,66
10645	421501,57	1305589,76
10644	421468,53	1305589,47
10643	421439,13	1305590,54
11880	421451,41	1305558,90
11881	421465,29	1305492,28
11882	421477,04	1305468,45
11883	421498,24	1305444,46
11886	421492,48	1305429,77
10630	421490,74	1305425,25
3225	421528,79	1305425,92
3224	421528,45	1305494,82
3223	421568,58	1305494,91

Условный номер земельного участка ЗУ212

(указывается в случае, если предусматривается образование двух и более земельных участков)

Площадь земельного участка 1194 м^2

(указывается проектная площадь образуемого земельного участка, вычисленная с использованием технологических и программных средств, в том числе размещенных на официальном сайте федерального органа исполнительной власти, уполномоченного Правительством Российской Федерации на осуществление государственного кадастрового учета, государственной регистрации прав, ведение Единого государственного реестра недвижимости и предоставление сведений, содержащихся в Едином государственном реестре недвижимости, в информационно-телекоммуникационной сети "Интернет" (далее - официальный сайт), с округлением до 1 квадратного метра. Указанное значение площади земельного участка может быть уточнено при проведении кадастровых работ не более чем на десять процентов)

Обозначение характерных точек границ	Координаты, м (указываются в случае подготовки схемы расположения земельного участка с использованием технологических и программных средств, в том числе размещенных на официальном сайте. Значения координат, полученные с использованием указанных технологических и программных средств, указываются с округлением до 0,01 метра)	
	X	Y
1	2	3
3532	421844,56	1304966,60
3540	421871,91	1304974,27
3539	421880,41	1304976,38
3033	421877,64	1304991,82
3036	421819,07	1304975,04
3035	421801,13	1304969,90
3534	421806,32	1304955,44
3533	421837,61	1304964,56
3532	421844,56	1304966,60

Условный номер земельного участка ЗУ152.1

(указывается в случае, если предусматривается образование двух и более земельных участков)

Площадь земельного участка 1705 м^2

(указывается проектная площадь образуемого земельного участка, вычисленная с использованием технологических и программных средств, в том числе размещенных на официальном сайте федерального органа исполнительной власти, уполномоченного Правительством Российской Федерации на осуществление государственного кадастрового учета, государственной регистрации прав, ведение Единого государственного реестра недвижимости и предоставление сведений, содержащихся в Едином государственном реестре недвижимости, в информационно-телекоммуникационной сети "Интернет" (далее - официальный сайт), с округлением до 1 квадратного метра. Указанное значение площади земельного участка может быть уточнено при проведении кадастровых работ не более чем на десять процентов)

Обозначение характерных точек границ	Координаты, м (указываются в случае подготовки схемы расположения земельного участка с использованием технологических и программных средств, в том числе размещенных на официальном сайте. Значения координат, полученные с использованием указанных технологических и программных средств, указываются с округлением до 0,01 метра)	
	X	Y
1	2	3
11440	422086,91	1303962,11
11441	422087,17	1303997,71
11442	422100,56	1303997,41
1557	422101,63	1304020,21
1556	422076,42	1304047,89
11443	422076,34	1304008,58
11444	422071,34	1304008,62
11445	422072,33	1304007,41
11446	422072,50	1304002,11
11447	422071,76	1303969,21
11448	422057,97	1303969,71
2468	422055,11	1303969,77
2467	422056,11	1303955,88
11440	422086,91	1303962,11

Условный номер земельного участка ЗУ150

(указывается в случае, если предусматривается образование двух и более земельных участков)

Площадь земельного участка 1371 м^2

(указывается проектная площадь образуемого земельного участка, вычисленная с использованием технологических и программных средств, в том числе размещенных на официальном сайте федерального органа исполнительной власти, уполномоченного Правительством Российской Федерации на осуществление государственного кадастрового учета, государственной регистрации прав, ведение Единого государственного реестра недвижимости и предоставление сведений, содержащихся в Едином государственном реестре недвижимости, в информационно-телекоммуникационной сети "Интернет" (далее - официальный сайт), с округлением до 1 квадратного метра. Указанное значение площади земельного участка может быть уточнено при проведении кадастровых работ не более чем на десять процентов)

Обозначение характерных точек границ	Координаты, м (указываются в случае подготовки схемы расположения земельного участка с использованием технологических и программных средств, в том числе размещенных на официальном сайте. Значения координат, полученные с использованием указанных технологических и программных средств, указываются с округлением до 0,01 метра)	
	X	Y
1	2	3

1	2	3
1519	422147,26	1304108,38
11449	422184,35	1304124,52
11450	422192,10	1304127,57
11451	422207,63	1304134,01
11452	422212,82	1304136,47
11453	422217,22	1304136,53
6135	422225,46	1304189,25
6175	422219,61	1304190,33
11454	422218,30	1304183,09
11455	422214,68	1304163,21
11456	422210,67	1304141,02
11457	422210,27	1304141,09
11458	422192,47	1304144,18
11459	422188,52	1304144,87
11460	422188,52	1304144,86
11461	422183,08	1304144,00
11462	422151,17	1304126,51
1522	422150,19	1304127,43
1521	422150,66	1304124,84
1520	422145,11	1304110,47
1519	422147,26	1304108,38

Условный номер земельного участка ЗУ148

(указывается в случае, если предусматривается образование двух и более земельных участков)

Площадь земельного участка 2929 м^2

(указывается проектная площадь образуемого земельного участка, вычисленная с использованием технологических и программных средств, в том числе размещенных на официальном сайте федерального органа исполнительной власти, уполномоченного Правительством Российской Федерации на осуществление государственного кадастрового учета, государственной регистрации прав, ведение Единого государственного реестра недвижимости и предоставление сведений, содержащихся в Едином государственном реестре недвижимости, в информационно-телекоммуникационной сети "Интернет" (далее - официальный сайт), с округлением до 1 квадратного метра. Указанное значение площади земельного участка может быть уточнено при проведении кадастровых работ не более чем на десять процентов)

Обозначение характерных точек границ	Координаты, м (указываются в случае подготовки схемы расположения земельного участка с использованием технологических и программных средств, в том числе размещенных на официальном сайте. Значения координат, полученные с использованием указанных технологических и программных средств, указываются с округлением до 0,01 метра)	
	X	Y
1	2	3
33	421837,66	1302700,10
11463	421867,18	1302729,30
11464	421794,00	1302717,27
11465	421801,85	1302710,06
11466	421769,33	1302671,54
11467	421772,64	1302665,10
11468	421782,92	1302645,12
33	421837,66	1302700,10

Условный номер земельного участка ЗУ147

(указывается в случае, если предусматривается образование двух и более земельных участков)

Площадь земельного участка 1366 м^2

(указывается проектная площадь образуемого земельного участка, вычисленная с использованием технологических и программных средств, в том числе размещенных на официальном сайте федерального органа исполнительной власти, уполномоченного Правительством Российской Федерации на осуществление государственного кадастрового учета, государственной регистрации прав, ведение Единого государственного реестра недвижимости и предоставление сведений, содержащихся в Едином государственном реестре недвижимости, в информационно-телекоммуникационной сети "Интернет" (далее - официальный сайт), с округлением до 1 квадратного метра. Указанное значение площади земельного участка может быть уточнено при проведении кадастровых работ не более чем на десять процентов)

Обозначение характерных точек границ	Координаты, м (указываются в случае подготовки схемы расположения земельного участка с использованием технологических и программных средств, в том числе размещенных на официальном сайте. Значения координат, полученные с использованием указанных технологических и программных средств, указываются с округлением до 0,01 метра)	
	X	Y
1	2	3
ЗУ147(1)		
11469	424258,75	1302683,55
11470	424259,37	1302684,04

1	2	3
11471	424264,36	1302688,59
11472	424264,34	1302688,66
11473	424255,69	1302693,74
11474	424252,30	1302695,77
11475	424244,61	1302700,40
11476	424236,03	1302704,65
4118	424205,50	1302719,74
4109	424192,62	1302727,84
4117	424179,60	1302736,02
4116	424177,64	1302737,24
4115	424175,90	1302738,16
11342	424174,29	1302735,18
11341	424171,12	1302730,95
11477	424175,10	1302729,00
11478	424183,59	1302724,31
11479	424183,88	1302724,15
11480	424199,20	1302715,88
11481	424224,62	1302703,03
11482	424228,34	1302701,14
11483	424234,13	1302698,13
11469	424258,75	1302683,55
ЗУ147(2)		
11231	424155,80	1302738,97
11484	424157,71	1302743,03
11485	424150,80	1302746,30
11486	424148,21	1302747,51
11487	424128,31	1302757,08
11488	424114,27	1302764,31
11489	424108,82	1302767,68
11490	424100,89	1302771,91
11491	424098,13	1302773,39
2281	424093,40	1302775,94
2288	424093,15	1302775,48
2287	424085,31	1302778,96
2286	424070,10	1302786,59
11492	424067,27	1302788,05
11493	424065,08	1302788,69
11494	424046,97	1302797,60
11495	424047,33	1302798,46
11496	424038,33	1302802,87
11497	424035,26	1302797,04
11498	424050,34	1302790,33
11499	424054,01	1302788,71
11500	424067,95	1302782,11
11501	424072,02	1302779,82
11502	424101,11	1302765,45
11503	424117,02	1302757,86
11504	424118,79	1302757,01
11505	424121,65	1302755,64
11506	424143,61	1302745,26
11507	424147,35	1302743,59
11231	424155,80	1302738,97

Условный номер земельного участка ЗУ146

(указывается в случае, если предусматривается образование двух и более земельных участков)

Площадь земельного участка 339 м^2

(указывается проектная площадь образуемого земельного участка, вычисленная с использованием технологических и программных средств, в том числе размещенных на официальном сайте федерального органа исполнительной власти, уполномоченного Правительством Российской Федерации на осуществление государственного кадастрового учета, государственной регистрации прав, ведение Единого государственного реестра недвижимости и предоставление сведений, содержащихся в Едином государственном реестре недвижимости, в информационно-телекоммуникационной сети "Интернет" (далее - официальный сайт), с округлением до 1 квадратного метра. Указанное значение площади земельного участка может быть уточнено при проведении кадастровых работ не более чем на десять процентов)

Обозначение характерных точек границ	Координаты, м (указываются в случае подготовки схемы расположения земельного участка с использованием технологических и программных средств, в том числе размещенных на официальном сайте. Значения координат, полученные с использованием указанных технологических и программных средств, указываются с округлением до 0,01 метра)	
	X	Y
1	2	3
11508	424577,38	1303581,98
11509	424581,58	1303592,30
11510	424576,17	1303594,89
11511	424560,92	1303602,17
11512	424549,17	1303605,50
11513	424539,36	1303609,30
11514	424535,13	1303610,86
11515	424533,74	1303606,89
11516	424558,39	1303598,66
11517	424556,77	1303594,20
11518	424568,28	1303590,04
11519	424566,51	1303585,90
11508	424577,38	1303581,98

Условный номер земельного участка ЗУ230

(указывается в случае, если предусматривается образование двух и более земельных участков)

Площадь земельного участка 3485 м^2

(указывается проектная площадь образуемого земельного участка, вычисленная с использованием технологических и программных средств, в том числе размещенных на официальном сайте федерального органа исполнительной власти, уполномоченного Правительством Российской Федерации на осуществление государственного кадастрового учета, государственной регистрации прав, ведение Единого государственного реестра недвижимости и предоставление сведений, содержащихся в Едином государственном реестре недвижимости, в информационно-телекоммуникационной сети "Интернет" (далее - официальный сайт), с округлением до 1 квадратного метра. Указанное значение площади земельного участка может быть уточнено при проведении кадастровых работ не более чем на десять процентов)

Обозначение характерных точек границ	Координаты, м (указываются в случае подготовки схемы расположения земельного участка с использованием технологических и программных средств, в том числе размещенных на официальном сайте. Значения координат, полученные с использованием указанных технологических и программных средств, указываются с округлением до 0,01 метра)	
	X	Y
1	2	3
15003	423194,00	1303569,95
15002	423184,66	1303627,04
15093	423184,00	1303630,53
11536	423126,84	1303620,25
11535	423136,85	1303562,14
15003	423194,00	1303569,95

Условный номер земельного участка ЗУ232

(указывается в случае, если предусматривается образование двух и более земельных участков)

Площадь земельного участка 4223 м^2

(указывается проектная площадь образуемого земельного участка, вычисленная с использованием технологических и программных средств, в том числе размещенных на официальном сайте федерального органа исполнительной власти, уполномоченного Правительством Российской Федерации на осуществление государственного кадастрового учета, государственной регистрации прав, ведение Единого государственного реестра недвижимости и предоставление сведений, содержащихся в Едином государственном реестре недвижимости, в информационно-телекоммуникационной сети "Интернет" (далее - официальный сайт), с округлением до 1 квадратного метра. Указанное значение площади земельного участка может быть уточнено при проведении кадастровых работ не более чем на десять процентов)

Обозначение характерных точек границ	Координаты, м (указываются в случае подготовки схемы расположения земельного участка с использованием технологических и программных средств, в том числе размещенных на официальном сайте. Значения координат, полученные с использованием указанных технологических и программных средств, указываются с округлением до 0,01 метра)	
	X	Y
1	2	3
15334	423559,25	1303623,15
15285	423559,67	1303624,38
14889	423549,93	1303685,10
9655	423483,19	1303675,68

1	2	3
9654	423492,65	1303614,10
15334	423559,25	1303623,15

Условный номер земельного участка ЗУ144

(указывается в случае, если предусматривается образование двух и более земельных участков)

Площадь земельного участка 6838 м^2

(указывается проектная площадь образуемого земельного участка, вычисленная с использованием технологических и программных средств, в том числе размещенных на официальном сайте федерального органа исполнительной власти, уполномоченного Правительством Российской Федерации на осуществление государственного кадастрового учета, государственной регистрации прав, ведение Единого государственного реестра недвижимости и предоставление сведений, содержащихся в Едином государственном реестре недвижимости, в информационно-телекоммуникационной сети "Интернет" (далее - официальный сайт), с округлением до 1 квадратного метра. Указанное значение площади земельного участка может быть уточнено при проведении кадастровых работ не более чем на десять процентов)

Обозначение характерных точек границ	Координаты, м (указываются в случае подготовки схемы расположения земельного участка с использованием технологических и программных средств, в том числе размещенных на официальном сайте. Значения координат, полученные с использованием указанных технологических и программных средств, указываются с округлением до 0,01 метра)	
	X	Y
1	2	3
11562	422368,71	1303966,41
11563	422366,77	1303966,26
11564	422362,79	1304005,87
11565	422361,46	1304005,77
3349	422354,17	1304043,03
3358	422346,23	1304081,71
3344	422340,63	1304097,17
3343	422336,51	1304116,62
3342	422336,49	1304116,87
3341	422337,18	1304117,00
3337	422332,72	1304153,74
3336	422334,10	1304188,22
11566	422338,02	1304203,79
11567	422338,18	1304204,02
11568	422337,57	1304204,01
11569	422338,02	1304206,92
11570	422342,53	1304236,06
11571	422340,44	1304236,05
11572	422340,82	1304264,01
11573	422343,13	1304283,25
11574	422342,95	1304283,37
11575	422347,32	1304287,95
11576	422350,10	1304290,86
11577	422350,84	1304291,66
11578	422356,57	1304297,64
11579	422358,31	1304299,44
11580	422358,64	1304299,78
11581	422361,29	1304302,45
11582	422361,56	1304302,72
11583	422370,11	1304311,68
11584	422398,63	1304342,69
11585	422391,42	1304354,09
11586	422388,52	1304351,26
11587	422386,21	1304349,09
11588	422376,65	1304340,07
8193	422362,28	1304326,64
8192	422334,58	1304303,64
8189	422328,49	1304300,67
8188	422331,12	1304297,18
11589	422330,39	1304294,86

1	2	3
11590	422324,39	1304249,72
11591	422323,88	1304245,37
11592	422323,47	1304242,11
11593	422322,84	1304238,16
11594	422322,09	1304233,18
11595	422322,02	1304232,55
11596	422321,46	1304228,70
11597	422320,50	1304221,98
11598	422320,13	1304219,20
11599	422319,35	1304213,68
11600	422319,29	1304212,68
11601	422318,01	1304203,67
8179	422317,74	1304203,67
8218	422317,73	1304203,50
8217	422316,41	1304183,87
11602	422315,82	1304169,96
11603	422315,40	1304143,70
11604	422320,54	1304108,21
11605	422328,61	1304090,06
11606	422336,08	1304073,28
11607	422343,04	1304017,92
11608	422347,30	1303990,87
11609	422346,75	1303970,27
1621	422347,22	1303969,83
417	422356,47	1303956,48
416	422364,67	1303963,37
11562	422368,71	1303966,41

Условный номер земельного участка ЗУ143

(указывается в случае, если предусматривается образование двух и более земельных участков)

Площадь земельного участка 3214 м^2

(указывается проектная площадь образуемого земельного участка, вычисленная с использованием технологических и программных средств, в том числе размещенных на официальном сайте федерального органа исполнительной власти, уполномоченного Правительством Российской Федерации на осуществление государственного кадастрового учета, государственной регистрации прав, ведение Единого государственного реестра недвижимости и предоставление сведений, содержащихся в Едином государственном реестре недвижимости, в информационно-телекоммуникационной сети "Интернет" (далее - официальный сайт), с округлением до 1 квадратного метра. Указанное значение площади земельного участка может быть уточнено при проведении кадастровых работ не более чем на десять процентов)

Обозначение характерных точек границ	Координаты, м (указываются в случае подготовки схемы расположения земельного участка с использованием технологических и программных средств, в том числе размещенных на официальном сайте. Значения координат, полученные с использованием указанных технологических и программных средств, указываются с округлением до 0,01 метра)	
	X	Y
1	2	3
11610	422074,13	1304665,80
11611	422072,37	1304671,58
11612	422072,85	1304670,01
11613	422062,59	1304703,80
11614	422064,61	1304697,14
11615	422036,16	1304790,80
11616	422009,98	1304782,06
11617	421999,00	1304778,13
3507	422012,29	1304740,48
3506	422020,62	1304743,85
3505	422034,47	1304706,38
3504	422034,45	1304706,19
3512	422039,99	1304708,19
3511	422048,69	1304711,36
3510	422055,88	1304688,97

1	2	3
3509	422063,72	1304668,44
11618	422071,86	1304646,93
11610	422074,13	1304665,80

Условный номер земельного участка ЗУ141

(указывается в случае, если предусматривается образование двух и более земельных участков)

Площадь земельного участка 773 м^2

(указывается проектная площадь образуемого земельного участка, вычисленная с использованием технологических и программных средств, в том числе размещенных на официальном сайте федерального органа исполнительной власти, уполномоченного Правительством Российской Федерации на осуществление государственного кадастрового учета, государственной регистрации прав, ведение Единого государственного реестра недвижимости и предоставление сведений, содержащихся в Едином государственном реестре недвижимости, в информационно-телекоммуникационной сети "Интернет" (далее - официальный сайт), с округлением до 1 квадратного метра. Указанное значение площади земельного участка может быть уточнено при проведении кадастровых работ не более чем на десять процентов)

Обозначение характерных точек границ	Координаты, м (указываются в случае подготовки схемы расположения земельного участка с использованием технологических и программных средств, в том числе размещенных на официальном сайте. Значения координат, полученные с использованием указанных технологических и программных средств, указываются с округлением до 0,01 метра)	
	X	Y
1	2	3
11619	421661,23	1304461,00
11620	421662,95	1304461,68
11621	421666,54	1304463,27
11622	421668,63	1304464,15
11623	421669,78	1304464,56
11624	421670,93	1304465,03
11625	421679,92	1304468,90
11626	421687,92	1304472,24
11627	421707,85	1304479,18
11628	421707,99	1304479,24
11629	421705,83	1304485,37
11630	421705,69	1304485,32
11631	421688,78	1304478,96
11632	421686,49	1304478,12
11633	421677,67	1304474,78
11634	421658,67	1304467,06
11635	421640,10	1304460,31
11636	421621,66	1304454,08
11637	421594,63	1304443,78
11638	421594,45	1304444,20
11639	421597,30	1304437,35
11640	421608,03	1304441,68
11641	421623,92	1304447,80
11642	421633,70	1304451,09
11643	421634,71	1304451,49
11644	421642,58	1304454,25
11619	421661,23	1304461,00

Условный номер земельного участка ЗУ140

(указывается в случае, если предусматривается образование двух и более земельных участков)

Площадь земельного участка 406 м^2

(указывается проектная площадь образуемого земельного участка, вычисленная с использованием технологических и программных средств, в том числе размещенных на официальном сайте федерального органа исполнительной власти, уполномоченного Правительством Российской Федерации на осуществление государственного кадастрового учета, государственной регистрации прав, ведение Единого государственного реестра недвижимости и предоставление сведений, содержащихся в Едином государственном реестре недвижимости, в информационно-телекоммуникационной сети "Интернет" (далее - официальный сайт), с округлением до 1 квадратного метра. Указанное значение площади земельного участка может быть уточнено при проведении кадастровых работ не более чем на десять процентов)

Обозначение характерных точек границ	Координаты, м (указываются в случае подготовки схемы расположения земельного участка с использованием технологических и программных средств, в том числе размещенных на официальном сайте. Значения координат, полученные с использованием указанных технологических и программных средств, указываются с округлением до 0,01 метра)	
	X	Y
1	2	3
11645	421527,61	1303982,88
11646	421519,84	1304002,99

1	2	3
11647	421513,73	1304016,05
11648	421504,73	1304036,90
11649	421503,23	1304040,81
11650	421496,01	1304037,95
11651	421503,77	1304022,91
11652	421508,50	1304012,57
11653	421509,42	1304010,15
11654	421511,22	1304005,88
11655	421512,47	1304002,93
11656	421521,63	1303982,18
11645	421527,61	1303982,88

Условный номер земельного участка ЗУ139

(указывается в случае, если предусматривается образование двух и более земельных участков)

Площадь земельного участка 339 м^2

(указывается проектная площадь образуемого земельного участка, вычисленная с использованием технологических и программных средств, в том числе размещенных на официальном сайте федерального органа исполнительной власти, уполномоченного Правительством Российской Федерации на осуществление государственного кадастрового учета, государственной регистрации прав, ведение Единого государственного реестра недвижимости и предоставление сведений, содержащихся в Едином государственном реестре недвижимости, в информационно-телекоммуникационной сети "Интернет" (далее - официальный сайт), с округлением до 1 квадратного метра. Указанное значение площади земельного участка может быть уточнено при проведении кадастровых работ не более чем на десять процентов)

Обозначение характерных точек границ	Координаты, м (указываются в случае подготовки схемы расположения земельного участка с использованием технологических и программных средств, в том числе размещенных на официальном сайте. Значения координат, полученные с использованием указанных технологических и программных средств, указываются с округлением до 0,01 метра)	
	X	Y
1	2	3
11657	421467,36	1303975,42
11658	421462,95	1303986,56
11659	421458,96	1303996,81
11660	421446,73	1304021,47
11661	421443,83	1304020,52
11662	421443,43	1304020,28
11663	421440,18	1304018,77
11664	421439,66	1304018,63
11665	421441,07	1304016,29
11666	421442,57	1304013,38
11667	421444,07	1304010,20
11668	421443,81	1304010,10
11669	421444,37	1304008,58
11670	421447,24	1304007,64
11671	421450,65	1303999,09
11672	421452,19	1303995,33
11673	421446,61	1303993,24
11674	421445,92	1303992,78
11675	421452,98	1303993,66
11676	421453,02	1303993,19
11677	421454,44	1303990,08
11678	421456,21	1303985,74
11679	421456,93	1303984,34
11680	421460,97	1303974,39
11657	421467,36	1303975,42

Условный номер земельного участка ЗУ138

(указывается в случае, если предусматривается образование двух и более земельных участков)

Площадь земельного участка 249 м^2

(указывается проектная площадь образуемого земельного участка, вычисленная с использованием технологических и программных средств, в том числе размещенных на официальном сайте федерального органа исполнительной власти, уполномоченного Правительством Российской Федерации на осуществление государственного кадастрового учета, государственной регистрации прав, ведение Единого государственного реестра недвижимости и предоставление сведений, содержащихся в Едином государственном реестре недвижимости, в информационно-телекоммуникационной сети "Интернет" (далее - официальный сайт), с округлением до 1 квадратного метра. Указанное значение площади земельного участка может быть уточнено при проведении кадастровых работ не более чем на десять процентов)

Обозначение характерных точек границ	Координаты, м (указываются в случае подготовки схемы расположения земельного участка с использованием технологических и программных средств, в том числе размещенных на официальном сайте. Значения координат, полученные с использованием указанных технологических и программных средств, указываются с округлением до 0,01 метра)	
	X	Y
1	2	3
11681	421404,86	1303965,01
11682	421397,76	1303986,71
11683	421395,47	1303997,98
11684	421394,68	1304000,52
11685	421394,45	1304000,36
11686	421389,48	1303998,95
11687	421384,80	1303997,19
11688	421387,78	1303990,94
11689	421393,39	1303982,38
11690	421398,29	1303965,38
11681	421404,86	1303965,01

Условный номер земельного участка ЗУ137

(указывается в случае, если предусматривается образование двух и более земельных участков)

Площадь земельного участка 1858 м^2

(указывается проектная площадь образуемого земельного участка, вычисленная с использованием технологических и программных средств, в том числе размещенных на официальном сайте федерального органа исполнительной власти, уполномоченного Правительством Российской Федерации на осуществление государственного кадастрового учета, государственной регистрации прав, ведение Единого государственного реестра недвижимости и предоставление сведений, содержащихся в Едином государственном реестре недвижимости, в информационно-телекоммуникационной сети "Интернет" (далее - официальный сайт), с округлением до 1 квадратного метра. Указанное значение площади земельного участка может быть уточнено при проведении кадастровых работ не более чем на десять процентов)

Обозначение характерных точек границ	Координаты, м (указываются в случае подготовки схемы расположения земельного участка с использованием технологических и программных средств, в том числе размещенных на официальном сайте. Значения координат, полученные с использованием указанных технологических и программных средств, указываются с округлением до 0,01 метра)	
	X	Y
1	2	3
11691	421368,30	1303686,37
11692	421365,37	1303716,51
11693	421362,28	1303744,95
11694	421362,03	1303748,43
11695	421358,85	1303775,67
11696	421356,12	1303805,98
11697	421355,81	1303809,48
11698	421355,48	1303813,85
11699	421355,98	1303813,90
11700	421354,81	1303815,77
11701	421354,24	1303819,84
11702	421354,09	1303820,89
11703	421351,05	1303842,88
11704	421351,84	1303842,96
11705	421348,37	1303872,91
11706	421349,73	1303873,13
11707	421349,22	1303876,12
11708	421348,16	1303875,96
11709	421343,92	1303905,19
11710	421343,87	1303905,52
11711	421343,57	1303905,47
11712	421343,57	1303905,77

1	2	3
11713	421343,00	1303909,87
11714	421342,90	1303910,37
11715	421342,43	1303913,87
11716	421340,95	1303931,49
11717	421341,65	1303931,58
11718	421342,06	1303934,95
11719	421332,87	1303933,94
11720	421336,45	1303905,44
11721	421340,16	1303875,79
11722	421340,19	1303875,58
11723	421340,61	1303872,06
11724	421344,30	1303841,59
11725	421346,88	1303820,31
11726	421347,06	1303818,84
11727	421354,47	1303749,68
11728	421355,07	1303744,06
11729	421358,22	1303714,74
11730	421361,50	1303684,13
11691	421368,30	1303686,37

Условный номер земельного участка ЗУ136

(указывается в случае, если предусматривается образование двух и более земельных участков)

Площадь земельного участка 1595 м^2

(указывается проектная площадь образуемого земельного участка, вычисленная с использованием технологических и программных средств, в том числе размещенных на официальном сайте федерального органа исполнительной власти, уполномоченного Правительством Российской Федерации на осуществление государственного кадастрового учета, государственной регистрации прав, ведение Единого государственного реестра недвижимости и предоставление сведений, содержащихся в Едином государственном реестре недвижимости, в информационно-телекоммуникационной сети "Интернет" (далее - официальный сайт), с округлением до 1 квадратного метра. Указанное значение площади земельного участка может быть уточнено при проведении кадастровых работ не более чем на десять процентов)

Обозначение характерных точек границ	Координаты, м (указываются в случае подготовки схемы расположения земельного участка с использованием технологических и программных средств, в том числе размещенных на официальном сайте. Значения координат, полученные с использованием указанных технологических и программных средств, указываются с округлением до 0,01 метра)	
	X	Y
1	2	3
11731	421282,04	1304317,98
11732	421295,23	1304322,87
11733	421298,88	1304324,24
11734	421301,47	1304325,12
11735	421320,32	1304332,07
11736	421320,13	1304332,63
11737	421324,23	1304334,12
11738	421333,23	1304337,65
11739	421338,82	1304339,74
11740	421339,06	1304339,04
11741	421344,75	1304341,15
11742	421367,29	1304349,40
11743	421366,02	1304352,70
11744	421365,15	1304356,27
11745	421364,86	1304356,48
11746	421364,95	1304356,26
11747	421339,24	1304346,35
11748	421333,06	1304362,72
11749	421327,74	1304376,33
11750	421323,36	1304374,53
11751	421323,20	1304374,46
11752	421325,00	1304370,52
11753	421334,29	1304343,33

1	2	3
11754	421324,60	1304339,75
11755	421309,41	1304334,75
11756	421303,31	1304332,72
11757	421304,19	1304330,06
11758	421240,63	1304307,56
11759	421242,18	1304303,51
11760	421243,27	1304301,30
11761	421252,20	1304278,23
11762	421258,98	1304261,09
11763	421264,38	1304247,05
11764	421264,34	1304247,16
11765	421275,20	1304250,97
2097	421275,40	1304251,05
2096	421268,56	1304270,29
11766	421267,29	1304273,60
11767	421266,88	1304274,62
11768	421263,12	1304284,08
11769	421261,57	1304288,02
11770	421261,25	1304289,08
11771	421259,96	1304292,49
11772	421259,71	1304293,37
11773	421258,89	1304295,67
11774	421258,28	1304296,94
11775	421256,11	1304302,87
11776	421255,55	1304305,52
11777	421255,32	1304308,41
11778	421266,61	1304312,47
11731	421282,04	1304317,98

Условный номер земельного участка ЗУ134

(указывается в случае, если предусматривается образование двух и более земельных участков)

Площадь земельного участка 13328 м^2

(указывается проектная площадь образуемого земельного участка, вычисленная с использованием технологических и программных средств, в том числе размещенных на официальном сайте федерального органа исполнительной власти, уполномоченного Правительством Российской Федерации на осуществление государственного кадастрового учета, государственной регистрации прав, ведение Единого государственного реестра недвижимости и предоставление сведений, содержащихся в Едином государственном реестре недвижимости, в информационно-телекоммуникационной сети "Интернет" (далее - официальный сайт), с округлением до 1 квадратного метра. Указанное значение площади земельного участка может быть уточнено при проведении кадастровых работ не более чем на десять процентов)

Обозначение характерных точек границ	Координаты, м (указываются в случае подготовки схемы расположения земельного участка с использованием технологических и программных средств, в том числе размещенных на официальном сайте. Значения координат, полученные с использованием указанных технологических и программных средств, указываются с округлением до 0,01 метра)	
	X	Y
1	2	3
ЗУ134(1)		
11779	423451,37	1302062,61
11780	423450,28	1302065,22
11781	423421,31	1302051,95
11782	423421,37	1302049,98
11783	423423,87	1302051,41
11779	423451,37	1302062,61
ЗУ134(2)		
952	423818,06	1302033,79
951	423820,31	1302034,39
11784	423809,30	1302037,13
11785	423799,32	1302041,18
11786	423787,23	1302043,66
11787	423782,61	1302044,91

1	2	3
11788	423775,53	1302048,05
11789	423765,40	1302053,63
11790	423758,99	1302057,39
11791	423757,87	1302058,24
11792	423752,50	1302062,35
11793	423743,04	1302069,84
11794	423741,13	1302070,77
11795	423711,43	1302091,64
11796	423685,40	1302103,83
11797	423671,89	1302114,42
11798	423671,35	1302113,62
11799	423669,12	1302110,39
11800	423638,38	1302127,25
11801	423638,89	1302129,88
11802	423642,31	1302134,97
11803	423646,08	1302141,45
11804	423634,95	1302144,39
11805	423621,90	1302149,55
11806	423617,97	1302139,23
11807	423600,65	1302147,44
11808	423601,15	1302156,94
11809	423601,04	1302161,63
11810	423599,64	1302183,56
1039	423604,21	1302199,44
1038	423593,56	1302202,89
11811	423591,57	1302163,14
11812	423559,16	1302159,04
11813	423558,91	1302159,18
11814	423541,06	1302168,85
11815	423538,76	1302165,43
11816	423553,19	1302157,69
11817	423578,38	1302160,70
11818	423583,65	1302161,67
11819	423581,57	1302128,36
11820	423503,66	1302116,04
11821	423472,27	1302110,93
11822	423414,71	1302102,46
11823	423416,97	1302085,55
11824	423439,52	1302088,99
11825	423464,08	1302091,65
11826	423532,24	1302107,89
11827	423614,22	1302121,64
11828	423615,90	1302112,05
11829	423536,00	1302098,61
11830	423535,99	1302098,61
11831	423539,72	1302089,39
11832	423526,14	1302076,15
11833	423495,55	1302064,21
11834	423429,17	1302037,26
11835	423429,22	1302037,28
11836	423429,22	1302037,27
11837	423450,56	1302041,64
11838	423477,31	1302049,36

1	2	3
11839	423501,50	1302056,70
11840	423522,80	1302064,38
11841	423546,85	1302072,53
11842	423570,59	1302080,89
11843	423588,25	1302082,01
11844	423611,16	1302082,08
11845	423627,85	1302075,99
11846	423646,99	1302070,10
11847	423654,59	1302068,82
952	423818,06	1302033,79

Условный номер земельного участка ЗУ285

(указывается в случае, если предусматривается образование двух и более земельных участков)

Площадь земельного участка 9119 м^2

(указывается проектная площадь образуемого земельного участка, вычисленная с использованием технологических и программных средств, в том числе размещенных на официальном сайте федерального органа исполнительной власти, уполномоченного Правительством Российской Федерации на осуществление государственного кадастрового учета, государственной регистрации прав, ведение Единого государственного реестра недвижимости и предоставление сведений, содержащихся в Едином государственном реестре недвижимости, в информационно-телекоммуникационной сети "Интернет" (далее - официальный сайт), с округлением до 1 квадратного метра. Указанное значение площади земельного участка может быть уточнено при проведении кадастровых работ не более чем на десять процентов)

Обозначение характерных точек границ	Координаты, м (указываются в случае подготовки схемы расположения земельного участка с использованием технологических и программных средств, в том числе размещенных на официальном сайте. Значения координат, полученные с использованием указанных технологических и программных средств, указываются с округлением до 0,01 метра)	
	X	Y
1	2	3
11887	421605,83	1305258,90
3013	421579,09	1305327,93
3012	421550,63	1305401,42
10625	421493,55	1305400,09
11888	421519,37	1305359,82
11889	421522,50	1305345,87
11890	421528,27	1305307,71
11891	421519,81	1305304,77
1339	421523,43	1305296,13
1338	421528,63	1305283,68
1337	421551,75	1305236,40
11895	421577,76	1305240,15
11896	421596,82	1305250,20
11897	421605,82	1305258,90
11887	421605,83	1305258,90

Условный номер земельного участка ЗУ132

(указывается в случае, если предусматривается образование двух и более земельных участков)

Площадь земельного участка 2091 м^2

(указывается проектная площадь образуемого земельного участка, вычисленная с использованием технологических и программных средств, в том числе размещенных на официальном сайте федерального органа исполнительной власти, уполномоченного Правительством Российской Федерации на осуществление государственного кадастрового учета, государственной регистрации прав, ведение Единого государственного реестра недвижимости и предоставление сведений, содержащихся в Едином государственном реестре недвижимости, в информационно-телекоммуникационной сети "Интернет" (далее - официальный сайт), с округлением до 1 квадратного метра. Указанное значение площади земельного участка может быть уточнено при проведении кадастровых работ не более чем на десять процентов)

Обозначение характерных точек границ	Координаты, м (указываются в случае подготовки схемы расположения земельного участка с использованием технологических и программных средств, в том числе размещенных на официальном сайте. Значения координат, полученные с использованием указанных технологических и программных средств, указываются с округлением до 0,01 метра)	
	X	Y
1	2	3
ЗУ132(1)		
11930	421511,18	1304548,23
11931	421538,60	1304557,93
11932	421539,67	1304558,31
11933	421550,05	1304562,37
11934	421558,22	1304565,56
11935	421563,86	1304567,64

1	2	3
11936	421566,22	1304568,60
11937	421569,21	1304569,87
11938	421570,32	1304570,32
11939	421576,92	1304572,75
11940	421592,06	1304578,38
11941	421595,50	1304579,77
11942	421595,36	1304580,12
11943	421613,99	1304587,46
11944	421633,10	1304593,58
11945	421646,12	1304598,57
11946	421660,90	1304604,46
11947	421661,04	1304604,52
11948	421658,85	1304610,84
11949	421658,70	1304610,80
11950	421630,13	1304600,21
11951	421620,48	1304596,37
11952	421618,24	1304595,57
11953	421615,35	1304594,50
11954	421611,80	1304593,21
11955	421610,97	1304592,90
11956	421592,85	1304585,73
11957	421574,12	1304579,00
11958	421555,93	1304571,56
11959	421537,01	1304564,20
11960	421509,06	1304553,64
11930	421511,18	1304548,23
ЗУ132(2)		
11902	421342,90	1304484,14
11961	421370,90	1304494,94
11962	421389,82	1304501,96
11963	421408,37	1304509,14
11964	421426,87	1304515,48
11965	421435,40	1304518,70
11966	421445,84	1304522,73
11967	421464,81	1304530,10
11968	421492,47	1304540,71
11969	421490,29	1304546,39
11970	421490,38	1304546,14
11971	421462,54	1304535,84
11972	421443,85	1304529,15
11973	421424,84	1304522,23
11974	421419,53	1304520,16
11975	421417,42	1304519,18
11976	421409,80	1304516,63
11977	421406,29	1304515,36
11978	421406,09	1304515,26
11979	421405,89	1304515,16
11980	421387,43	1304507,96
11981	421368,63	1304501,30
11982	421353,05	1304495,29
11983	421353,16	1304494,87
11984	421349,71	1304493,87
11903	421340,18	1304490,23

1	2	3
11902	421342,90	1304484,14

Условный номер земельного участка ЗУ131

(указывается в случае, если предусматривается образование двух и более земельных участков)

Площадь земельного участка 2398 м^2

(указывается проектная площадь образуемого земельного участка, вычисленная с использованием технологических и программных средств, в том числе размещенных на официальном сайте федерального органа исполнительной власти, уполномоченного Правительством Российской Федерации на осуществление государственного кадастрового учета, государственной регистрации прав, ведение Единого государственного реестра недвижимости и предоставление сведений, содержащихся в Едином государственном реестре недвижимости, в информационно-телекоммуникационной сети "Интернет" (далее - официальный сайт), с округлением до 1 квадратного метра. Указанное значение площади земельного участка может быть уточнено при проведении кадастровых работ не более чем на десять процентов)

Обозначение характерных точек границ	Координаты, м (указываются в случае подготовки схемы расположения земельного участка с использованием технологических и программных средств, в том числе размещенных на официальном сайте. Значения координат, полученные с использованием указанных технологических и программных средств, указываются с округлением до 0,01 метра)	
	X	Y
1	2	3
11985	421521,90	1304478,97
11986	421526,67	1304480,62
11987	421526,16	1304482,21
11988	421539,37	1304486,92
11989	421558,25	1304493,58
11990	421558,50	1304493,68
11991	421574,02	1304500,12
11992	421575,84	1304500,86
11993	421575,59	1304501,53
11994	421588,91	1304506,20
11995	421600,21	1304510,09
11996	421600,35	1304509,67
11997	421608,97	1304512,78
11998	421611,56	1304513,74
11999	421627,62	1304519,52
12000	421630,21	1304520,36
12001	421633,78	1304521,88
12002	421637,37	1304523,26
12003	421637,90	1304523,50
12004	421644,00	1304525,99
12005	421645,95	1304526,84
12006	421646,78	1304527,28
12007	421657,03	1304531,10
12008	421656,73	1304531,90
12009	421684,31	1304542,62
12010	421682,01	1304548,52
12011	421682,15	1304548,15
12012	421654,08	1304537,29
12013	421635,54	1304530,52
12014	421634,04	1304530,07
12015	421633,30	1304529,63
12016	421629,23	1304528,04
12017	421622,64	1304525,29
12018	421619,80	1304524,59
12019	421619,05	1304524,24
12020	421616,72	1304523,10
12021	421597,58	1304515,49
12022	421597,30	1304515,38
12023	421594,64	1304514,40
12024	421587,49	1304511,84
12025	421583,06	1304510,20

1	2	3
12026	421580,17	1304509,14
12027	421579,64	1304508,92
12028	421560,69	1304501,80
12029	421532,36	1304491,64
12030	421513,45	1304484,35
12031	421485,98	1304473,42
12032	421479,52	1304471,21
12033	421476,66	1304470,18
12034	421473,59	1304469,03
12035	421472,52	1304468,61
12036	421471,66	1304468,30
12037	421467,03	1304466,52
12038	421466,64	1304466,38
12039	421466,37	1304467,09
12040	421447,50	1304460,97
12041	421428,75	1304454,03
12042	421410,02	1304446,90
12043	421391,89	1304439,71
12044	421392,44	1304438,32
12045	421375,54	1304431,73
12046	421364,05	1304427,86
11894	421363,95	1304428,15
11893	421363,91	1304427,80
11892	421366,09	1304422,14
12047	421394,70	1304432,37
12048	421413,46	1304439,43
12049	421432,10	1304446,17
12050	421434,91	1304447,15
12051	421435,11	1304446,95
12052	421438,32	1304448,33
12053	421438,12	1304448,53
12054	421449,25	1304452,75
12055	421450,96	1304453,34
12056	421477,70	1304463,02
12057	421493,46	1304468,76
11985	421521,90	1304478,97

Условный номер земельного участка ЗУ130

(указывается в случае, если предусматривается образование двух и более земельных участков)

Площадь земельного участка 781 м^2

(указывается проектная площадь образуемого земельного участка, вычисленная с использованием технологических и программных средств, в том числе размещенных на официальном сайте федерального органа исполнительной власти, уполномоченного Правительством Российской Федерации на осуществление государственного кадастрового учета, государственной регистрации прав, ведение Единого государственного реестра недвижимости и предоставление сведений, содержащихся в Едином государственном реестре недвижимости, в информационно-телекоммуникационной сети "Интернет" (далее - официальный сайт), с округлением до 1 квадратного метра. Указанное значение площади земельного участка может быть уточнено при проведении кадастровых работ не более чем на десять процентов)

Обозначение характерных точек границ	Координаты, м (указываются в случае подготовки схемы расположения земельного участка с использованием технологических и программных средств, в том числе размещенных на официальном сайте. Значения координат, полученные с использованием указанных технологических и программных средств, указываются с округлением до 0,01 метра)	
	X	Y
1	2	3
12058	421455,84	1304383,48
12059	421474,54	1304390,88
12060	421502,28	1304401,42
12061	421500,37	1304406,88
12062	421471,68	1304396,46
12063	421452,52	1304389,68

1	2	3
12064	421443,53	1304386,36
12065	421442,50	1304385,87
12066	421434,69	1304382,90
12067	421432,16	1304381,64
12068	421428,67	1304380,28
12069	421427,38	1304379,84
12070	421415,97	1304375,68
12071	421415,98	1304375,62
11885	421388,33	1304364,96
11884	421390,53	1304358,87
12072	421418,69	1304369,37
12073	421436,56	1304376,31
12058	421455,84	1304383,48

Условный номер земельного участка ЗУ129

(указывается в случае, если предусматривается образование двух и более земельных участков)

Площадь земельного участка 1423 м^2

(указывается проектная площадь образуемого земельного участка, вычисленная с использованием технологических и программных средств, в том числе размещенных на официальном сайте федерального органа исполнительной власти, уполномоченного Правительством Российской Федерации на осуществление государственного кадастрового учета, государственной регистрации прав, ведение Единого государственного реестра недвижимости и предоставление сведений, содержащихся в Едином государственном реестре недвижимости, в информационно-телекоммуникационной сети "Интернет" (далее - официальный сайт), с округлением до 1 квадратного метра. Указанное значение площади земельного участка может быть уточнено при проведении кадастровых работ не более чем на десять процентов)

Обозначение характерных точек границ	Координаты, м (указываются в случае подготовки схемы расположения земельного участка с использованием технологических и программных средств, в том числе размещенных на официальном сайте. Значения координат, полученные с использованием указанных технологических и программных средств, указываются с округлением до 0,01 метра)	
	X	Y
1	2	3
ЗУ129(1)		
12074	421317,42	1304104,97
12075	421329,48	1304109,38
12076	421324,99	1304120,33
12077	421323,75	1304123,68
12078	421322,18	1304127,86
12079	421317,36	1304141,13
12080	421316,58	1304143,08
12081	421316,44	1304143,32
12082	421315,18	1304146,52
12083	421312,69	1304152,57
12084	421311,86	1304154,71
12085	421310,03	1304160,10
12086	421307,90	1304165,49
12087	421307,72	1304165,87
12088	421296,17	1304161,53
12074	421317,42	1304104,97
ЗУ129(2)		
12089	421305,40	1304172,24
12090	421303,62	1304177,07
12091	421301,87	1304181,64
12092	421298,91	1304190,19
12093	421298,63	1304190,53
12094	421297,53	1304193,54
12095	421296,65	1304195,88
12096	421296,33	1304196,95
4214	421291,81	1304209,15
4213	421284,57	1304228,80
8155	421272,64	1304224,13

1	2	3
12097	421290,05	1304177,80
12098	421296,59	1304174,30
12089	421305,40	1304172,24
12099	421291,17	1304178,22
12100	421298,99	1304180,38
12101	421297,63	1304184,62
12102	421289,81	1304182,46
12099	421291,17	1304178,22

Условный номер земельного участка ЗУ128

(указывается в случае, если предусматривается образование двух и более земельных участков)

Площадь земельного участка 1163 м^2

(указывается проектная площадь образуемого земельного участка, вычисленная с использованием технологических и программных средств, в том числе размещенных на официальном сайте федерального органа исполнительной власти, уполномоченного Правительством Российской Федерации на осуществление государственного кадастрового учета, государственной регистрации прав, ведение Единого государственного реестра недвижимости и предоставление сведений, содержащихся в Едином государственном реестре недвижимости, в информационно-телекоммуникационной сети "Интернет" (далее - официальный сайт), с округлением до 1 квадратного метра. Указанное значение площади земельного участка может быть уточнено при проведении кадастровых работ не более чем на десять процентов)

Обозначение характерных точек границ	Координаты, м (указываются в случае подготовки схемы расположения земельного участка с использованием технологических и программных средств, в том числе размещенных на официальном сайте. Значения координат, полученные с использованием указанных технологических и программных средств, указываются с округлением до 0,01 метра)	
	X	Y
1	2	3
ЗУ128(1)		
12103	421213,09	1304137,08
12104	421221,71	1304140,32
12105	421206,19	1304181,64
8144	421200,33	1304197,23
8143	421191,74	1304193,81
12106	421195,87	1304183,23
12107	421196,30	1304182,16
12108	421196,71	1304180,99
12109	421197,18	1304179,69
12110	421198,89	1304175,05
12111	421205,85	1304155,69
12103	421213,09	1304137,08
ЗУ128(2)		
12112	421235,54	1304074,56
12113	421245,01	1304078,34
12114	421224,00	1304134,68
12115	421215,98	1304131,65
12116	421215,06	1304131,09
12117	421221,83	1304112,14
12118	421228,34	1304094,06
12112	421235,54	1304074,56

Условный номер земельного участка ЗУ127

(указывается в случае, если предусматривается образование двух и более земельных участков)

Площадь земельного участка 10520 м^2

(указывается проектная площадь образуемого земельного участка, вычисленная с использованием технологических и программных средств, в том числе размещенных на официальном сайте федерального органа исполнительной власти, уполномоченного Правительством Российской Федерации на осуществление государственного кадастрового учета, государственной регистрации прав, ведение Единого государственного реестра недвижимости и предоставление сведений, содержащихся в Едином государственном реестре недвижимости, в информационно-телекоммуникационной сети "Интернет" (далее - официальный сайт), с округлением до 1 квадратного метра. Указанное значение площади земельного участка может быть уточнено при проведении кадастровых работ не более чем на десять процентов)

Обозначение характерных точек границ	Координаты, м (указываются в случае подготовки схемы расположения земельного участка с использованием технологических и программных средств, в том числе размещенных на официальном сайте. Значения координат, полученные с использованием указанных технологических и программных средств, указываются с округлением до 0,01 метра)	
	X	Y
1	2	3
12119	421338,03	1303667,26

1	2	3
12120	421397,66	1303674,87
12121	421549,33	1303693,88
12122	421696,66	1303712,15
12123	421693,70	1303725,49
12124	421693,85	1303726,54
12125	421669,69	1303723,13
12126	421647,80	1303720,47
12127	421631,23	1303718,18
12128	421630,67	1303722,11
12129	421606,31	1303719,03
12130	421606,64	1303715,30
12131	421588,05	1303713,04
12132	421567,76	1303710,44
12133	421548,58	1303707,93
12134	421529,43	1303705,35
12135	421529,14	1303707,38
12136	421508,02	1303703,22
12137	421488,99	1303700,68
12138	421469,34	1303698,25
12139	421469,18	1303699,39
12140	421448,53	1303696,73
12141	421448,59	1303695,87
12142	421433,15	1303693,70
12143	421429,63	1303693,46
12144	421428,92	1303693,32
12145	421428,92	1303692,97
12146	421409,69	1303690,70
12147	421388,65	1303688,19
12148	421373,41	1303686,14
11691	421368,30	1303686,37
11730	421361,50	1303684,13
12149	421341,33	1303681,32
12150	421321,55	1303678,56
12151	421301,90	1303675,82
12152	421281,23	1303672,93
12153	421262,35	1303670,31
12154	421247,48	1303668,23
12155	421242,33	1303667,53
12156	421221,28	1303664,66
12157	421202,44	1303662,09
12158	421182,52	1303659,37
12159	421163,10	1303656,73
12160	421162,68	1303656,68
12161	421142,56	1303654,19
12162	421123,10	1303651,80
12163	421102,87	1303649,31
12164	421082,95	1303646,86
420	421066,41	1303644,81
419	421056,72	1303643,39
12165	420906,03	1303625,63
588	420899,95	1303627,32
587	420895,00	1303612,26
12166	420958,79	1303619,89

1	2	3
12167	421035,15	1303629,40
12168	421042,23	1303630,23
12169	421051,71	1303631,22
12170	421057,08	1303631,95
12171	421069,43	1303633,53
12172	421077,84	1303634,63
12173	421164,48	1303645,45
12174	421248,66	1303656,01
12119	421338,03	1303667,26
12175	421150,83	1303649,12
12176	421153,17	1303649,41
12177	421152,87	1303651,74
12178	421150,54	1303651,45
12175	421150,83	1303649,12
12179	421286,97	1303667,41
12180	421289,30	1303667,72
12181	421288,99	1303670,05
12182	421286,67	1303669,74
12179	421286,97	1303667,41
12183	421003,47	1303630,40
12184	421005,80	1303630,70
12185	421005,50	1303633,02
12186	421003,17	1303632,73
12183	421003,47	1303630,40
12187	421422,61	1303684,91
12188	421424,94	1303685,22
12189	421424,63	1303687,54
12190	421422,31	1303687,24
12187	421422,61	1303684,91
12191	421576,05	1303704,89
12192	421578,38	1303705,19
12193	421578,07	1303707,51
12194	421575,75	1303707,21
12191	421576,05	1303704,89

Условный номер земельного участка ЗУ123

(указывается в случае, если предусматривается образование двух и более земельных участков)

Площадь земельного участка 4907 м^2

(указывается проектная площадь образуемого земельного участка, вычисленная с использованием технологических и программных средств, в том числе размещенных на официальном сайте федерального органа исполнительной власти, уполномоченного Правительством Российской Федерации на осуществление государственного кадастрового учета, государственной регистрации прав, ведение Единого государственного реестра недвижимости и предоставление сведений, содержащихся в Едином государственном реестре недвижимости, в информационно-телекоммуникационной сети "Интернет" (далее - официальный сайт), с округлением до 1 квадратного метра. Указанное значение площади земельного участка может быть уточнено при проведении кадастровых работ не более чем на десять процентов)

Обозначение характерных точек границ	Координаты, м (указываются в случае подготовки схемы расположения земельного участка с использованием технологических и программных средств, в том числе размещенных на официальном сайте. Значения координат, полученные с использованием указанных технологических и программных средств, указываются с округлением до 0,01 метра)	
	X	Y
1	2	3
12195	420581,86	1303528,74
12196	420581,37	1303544,04
12197	420579,86	1303556,35

1	2	3
12198	420578,13	1303566,57
12199	420575,89	1303575,68
12200	420572,67	1303586,71
12201	420566,78	1303602,55
12202	420562,75	1303612,28
12203	420555,36	1303628,33
12204	420550,34	1303638,77
12205	420546,51	1303648,79
12206	420541,32	1303665,33
12207	420538,20	1303675,85
12208	420535,36	1303689,87
12209	420518,99	1303694,06
12210	420460,35	1303707,39
12211	420446,61	1303702,33
12212	420454,07	1303701,05
12213	420457,46	1303698,93
12214	420471,96	1303685,22
12215	420475,25	1303683,10
12216	420480,48	1303687,66
12217	420489,54	1303695,70
12218	420513,21	1303691,43
12219	420523,58	1303673,96
12220	420531,86	1303656,10
12221	420537,95	1303641,35
12222	420545,32	1303622,90
12223	420548,82	1303612,96
12224	420563,22	1303537,36
12225	420560,10	1303514,93
12226	420556,43	1303498,97
12227	420551,03	1303479,55
12228	420540,29	1303467,10
12229	420541,56	1303466,77
12230	420549,14	1303464,74
12231	420554,96	1303463,37
12232	420561,29	1303461,79
12233	420570,12	1303459,78
12234	420572,16	1303457,72
12235	420573,26	1303458,19
12236	420577,45	1303485,17
12237	420580,42	1303508,35
12195	420581,86	1303528,74

Условный номер земельного участка ЗУ122

(указывается в случае, если предусматривается образование двух и более земельных участков)

Площадь земельного участка 4041 м^2

(указывается проектная площадь образуемого земельного участка, вычисленная с использованием технологических и программных средств, в том числе размещенных на официальном сайте федерального органа исполнительной власти, уполномоченного Правительством Российской Федерации на осуществление государственного кадастрового учета, государственной регистрации прав, ведение Единого государственного реестра недвижимости и предоставление сведений, содержащихся в Едином государственном реестре недвижимости, в информационно-телекоммуникационной сети "Интернет" (далее - официальный сайт), с округлением до 1 квадратного метра. Указанное значение площади земельного участка может быть уточнено при проведении кадастровых работ не более чем на десять процентов)

Обозначение характерных точек границ	Координаты, м (указываются в случае подготовки схемы расположения земельного участка с использованием технологических и программных средств, в том числе размещенных на официальном сайте. Значения координат, полученные с использованием указанных технологических и программных средств, указываются с округлением до 0,01 метра)	
	X	Y
1	2	3
ЗУ122(1)		

1	2	3
12238	420631,03	1302891,36
12239	420650,25	1302911,62
12240	420654,11	1302912,85
12241	420625,02	1302926,49
12242	420601,44	1302940,59
12243	420593,33	1302946,80
12244	420584,05	1302955,19
12238	420631,03	1302891,36
ЗУ122(2)		
1183	420586,07	1302981,02
1184	420584,30	1302983,04
1185	420573,83	1302997,27
1186	420567,70	1303008,50
1187	420563,51	1303020,14
1188	420560,36	1303032,09
1189	420537,83	1303021,10
1190	420539,56	1303018,27
1191	420560,37	1302988,27
1192	420575,19	1302967,58
1183	420586,07	1302981,02
ЗУ122(3)		
1193	420561,74	1303149,16
1194	420569,51	1303176,29
1195	420573,65	1303183,12
1196	420595,03	1303195,82
1197	420606,38	1303201,80
1198	420596,40	1303207,05
1199	420552,66	1303192,33
1200	420539,03	1303185,96
1201	420541,25	1303132,11
1202	420557,80	1303137,28
1193	420561,74	1303149,16

Условный номер земельного участка ЗУ121

(указывается в случае, если предусматривается образование двух и более земельных участков)

Площадь земельного участка 3010 м^2

(указывается проектная площадь образуемого земельного участка, вычисленная с использованием технологических и программных средств, в том числе размещенных на официальном сайте федерального органа исполнительной власти, уполномоченного Правительством Российской Федерации на осуществление государственного кадастрового учета, государственной регистрации прав, ведение Единого государственного реестра недвижимости и предоставление сведений, содержащихся в Едином государственном реестре недвижимости, в информационно-телекоммуникационной сети "Интернет" (далее - официальный сайт), с округлением до 1 квадратного метра. Указанное значение площади земельного участка может быть уточнено при проведении кадастровых работ не более чем на десять процентов)

Обозначение характерных точек границ	Координаты, м (указываются в случае подготовки схемы расположения земельного участка с использованием технологических и программных средств, в том числе размещенных на официальном сайте. Значения координат, полученные с использованием указанных технологических и программных средств, указываются с округлением до 0,01 метра)	
	X	Y
1	2	3
2434	421089,42	1302432,92
12245	421053,32	1302478,87
12246	421053,73	1302479,22
12247	421051,70	1302481,35
12248	421048,55	1302485,26
12249	421024,05	1302515,86
12250	421012,56	1302530,56
12251	421005,02	1302540,09
2533	420997,41	1302550,64
2548	420984,02	1302540,68

1	2	3
2547	420979,78	1302537,11
12252	420986,94	1302530,14
12253	421040,76	1302465,04
2435	421082,02	1302411,22
2434	421089,42	1302432,92

Условный номер земельного участка ЗУ119

(указывается в случае, если предусматривается образование двух и более земельных участков)

Площадь земельного участка 233 $м^2$

(указывается проектная площадь образуемого земельного участка, вычисленная с использованием технологических и программных средств, в том числе размещенных на официальном сайте федерального органа исполнительной власти, уполномоченного Правительством Российской Федерации на осуществление государственного кадастрового учета, государственной регистрации прав, ведение Единого государственного реестра недвижимости и предоставление сведений, содержащихся в Едином государственном реестре недвижимости, в информационно-телекоммуникационной сети "Интернет" (далее - официальный сайт), с округлением до 1 квадратного метра. Указанное значение площади земельного участка может быть уточнено при проведении кадастровых работ не более чем на десять процентов)

Обозначение характерных точек границ	Координаты, м (указываются в случае подготовки схемы расположения земельного участка с использованием технологических и программных средств, в том числе размещенных на официальном сайте. Значения координат, полученные с использованием указанных технологических и программных средств, указываются с округлением до 0,01 метра)	
	X	Y
1	2	3
12293	424036,59	1302611,37
12294	424036,22	1302611,86
12295	424033,47	1302614,98
12296	424033,35	1302615,12
12297	424036,01	1302621,45
12298	424040,03	1302629,84
7606	424042,22	1302634,18
7605	424036,88	1302636,94
12299	424025,85	1302615,09
12300	424023,07	1302608,81
12301	424032,07	1302604,83
12293	424036,59	1302611,37

Условный номер земельного участка ЗУ118

(указывается в случае, если предусматривается образование двух и более земельных участков)

Площадь земельного участка 2618 $м^2$

(указывается проектная площадь образуемого земельного участка, вычисленная с использованием технологических и программных средств, в том числе размещенных на официальном сайте федерального органа исполнительной власти, уполномоченного Правительством Российской Федерации на осуществление государственного кадастрового учета, государственной регистрации прав, ведение Единого государственного реестра недвижимости и предоставление сведений, содержащихся в Едином государственном реестре недвижимости, в информационно-телекоммуникационной сети "Интернет" (далее - официальный сайт), с округлением до 1 квадратного метра. Указанное значение площади земельного участка может быть уточнено при проведении кадастровых работ не более чем на десять процентов)

Обозначение характерных точек границ	Координаты, м (указываются в случае подготовки схемы расположения земельного участка с использованием технологических и программных средств, в том числе размещенных на официальном сайте. Значения координат, полученные с использованием указанных технологических и программных средств, указываются с округлением до 0,01 метра)	
	X	Y
1	2	3
12302	423874,63	1302519,25
12303	423883,75	1302536,24
1704	423881,22	1302537,63
1703	423877,70	1302531,29
1702	423861,98	1302540,47
12304	423847,07	1302548,45
12305	423832,72	1302556,88
12306	423828,27	1302559,65
12307	423827,72	1302560,01
12308	423825,56	1302561,41
12309	423824,03	1302562,18
12310	423822,23	1302563,16
12311	423816,81	1302566,27
12312	423814,94	1302567,23
12313	423814,92	1302567,20

1	2	3
12314	423813,34	1302568,30
12315	423813,24	1302568,00
12316	423812,94	1302568,20
12317	423804,67	1302572,96
12318	423804,77	1302573,16
12319	423803,68	1302573,97
12320	423800,29	1302575,79
12321	423791,16	1302580,20
12322	423782,23	1302585,53
12323	423763,34	1302597,16
12324	423762,64	1302597,56
12325	423755,37	1302601,71
12326	423754,97	1302601,82
12327	423747,80	1302605,97
12328	423746,31	1302606,78
12329	423745,31	1302607,59
12330	423730,14	1302616,34
12331	423729,14	1302616,80
12332	423729,01	1302616,56
12333	423721,28	1302620,88
12334	423721,34	1302621,06
12335	423719,22	1302622,25
12336	423718,13	1302623,15
12337	423711,80	1302626,88
12338	423706,84	1302629,75
12339	423700,03	1302633,54
12340	423696,08	1302636,19
12341	423695,97	1302636,02
12342	423695,20	1302636,46
12343	423692,22	1302638,17
12344	423691,96	1302637,74
12345	423689,19	1302639,45
12346	423687,17	1302640,68
12347	423686,44	1302639,39
12348	423678,04	1302644,18
12349	423658,67	1302655,22
12350	423655,99	1302647,32
12351	423655,97	1302646,84
12352	423660,97	1302644,52
12353	423663,66	1302643,26
12354	423676,77	1302637,34
12355	423682,07	1302634,97
12356	423686,11	1302633,24
12357	423689,43	1302631,56
12358	423689,68	1302631,43
12359	423705,22	1302624,47
12360	423704,09	1302622,30
12361	423703,72	1302621,53
12362	423722,41	1302609,28
12363	423739,87	1302597,18
12364	423741,34	1302596,31
12365	423746,89	1302593,08
12366	423749,44	1302591,51

1	2	3
12367	423756,48	1302587,56
12368	423758,65	1302586,57
12369	423767,86	1302581,22
12370	423768,65	1302580,56
12371	423777,58	1302575,47
12372	423779,24	1302577,69
12373	423787,75	1302572,70
12374	423786,60	1302570,72
12375	423788,33	1302569,71
12376	423790,85	1302568,09
12377	423794,87	1302565,25
12378	423803,54	1302560,38
12379	423809,18	1302557,32
12380	423810,39	1302557,12
12381	423811,78	1302556,43
12382	423814,10	1302555,12
12383	423816,58	1302553,75
12384	423816,03	1302553,11
1708	423820,00	1302550,77
1707	423827,15	1302546,53
12385	423827,95	1302546,05
12386	423830,12	1302544,73
12387	423831,60	1302543,83
12388	423840,26	1302538,77
12389	423841,73	1302537,93
12390	423857,47	1302528,77
12302	423874,63	1302519,25

Условный номер земельного участка ЗУ117

(указывается в случае, если предусматривается образование двух и более земельных участков)

Площадь земельного участка 2806 м^2

(указывается проектная площадь образуемого земельного участка, вычисленная с использованием технологических и программных средств, в том числе размещенных на официальном сайте федерального органа исполнительной власти, уполномоченного Правительством Российской Федерации на осуществление государственного кадастрового учета, государственной регистрации прав, ведение Единого государственного реестра недвижимости и предоставление сведений, содержащихся в Едином государственном реестре недвижимости, в информационно-телекоммуникационной сети "Интернет" (далее - официальный сайт), с округлением до 1 квадратного метра. Указанное значение площади земельного участка может быть уточнено при проведении кадастровых работ не более чем на десять процентов)

Обозначение характерных точек границ	Координаты, м (указываются в случае подготовки схемы расположения земельного участка с использованием технологических и программных средств, в том числе размещенных на официальном сайте. Значения координат, полученные с использованием указанных технологических и программных средств, указываются с округлением до 0,01 метра)	
	X	Y
1	2	3
6302	423558,69	1302691,14
6301	423564,80	1302703,98
12391	423557,91	1302707,87
12392	423539,26	1302718,39
12393	423528,84	1302723,99
12394	423526,88	1302724,95
12395	423522,66	1302727,32
12396	423516,05	1302731,04
12397	423515,10	1302729,40
12398	423502,11	1302735,64
12399	423502,39	1302736,12
12400	423493,77	1302742,05
12401	423490,31	1302744,04
12402	423487,35	1302745,57
12403	423486,52	1302746,01

1	2	3
12404	423486,37	1302745,77
12405	423475,86	1302751,29
12406	423475,06	1302749,63
12407	423471,71	1302751,34
12408	423470,05	1302752,66
12409	423470,70	1302754,12
12410	423465,39	1302756,96
12411	423459,29	1302760,15
12412	423457,73	1302761,01
12413	423457,57	1302761,09
12414	423456,61	1302761,41
12415	423455,69	1302762,00
12416	423446,26	1302767,22
12417	423438,55	1302771,05
12418	423438,53	1302771,01
12419	423428,91	1302776,04
12420	423428,98	1302776,17
12421	423421,55	1302780,30
12422	423416,60	1302782,75
12423	423413,41	1302784,63
12424	423407,27	1302788,24
12425	423399,93	1302792,08
12426	423399,03	1302792,57
12427	423396,38	1302793,92
12428	423371,00	1302807,20
12429	423368,45	1302802,68
12430	423378,24	1302797,16
12431	423396,57	1302786,86
12432	423403,22	1302782,84
12433	423400,16	1302777,04
12434	423398,25	1302772,87
12435	423404,97	1302769,11
12436	423407,59	1302767,64
12437	423407,85	1302767,91
12438	423411,15	1302766,02
12439	423412,96	1302764,95
12440	423420,60	1302760,80
12441	423421,60	1302760,15
12442	423435,29	1302753,02
12443	423436,99	1302752,18
12444	423437,98	1302751,68
12445	423439,35	1302751,00
12446	423440,82	1302749,88
12447	423447,61	1302746,41
12448	423448,63	1302745,73
12449	423449,65	1302745,31
12450	423456,98	1302741,45
12451	423457,35	1302741,19
12452	423459,08	1302740,25
12453	423459,83	1302740,00
12454	423462,56	1302738,57
12455	423462,95	1302738,36
12456	423463,25	1302738,95

1	2	3
12457	423468,18	1302736,41
12458	423467,82	1302735,71
12459	423475,22	1302731,83
12460	423476,12	1302731,35
12461	423477,09	1302730,95
12462	423484,79	1302726,68
12463	423486,04	1302726,06
12464	423487,33	1302725,48
12465	423489,73	1302724,42
12466	423490,88	1302723,67
12467	423494,55	1302721,77
12468	423494,94	1302721,31
12469	423502,58	1302717,28
12470	423503,42	1302717,02
12471	423514,69	1302710,92
12472	423520,20	1302721,30
12473	423524,06	1302719,67
12474	423532,36	1302715,71
12475	423535,24	1302714,45
12476	423536,18	1302713,69
12477	423543,67	1302710,19
12478	423545,51	1302709,65
12479	423548,53	1302707,68
12480	423553,67	1302704,51
12481	423557,82	1302701,94
12482	423559,20	1302699,12
12483	423556,09	1302692,57
6302	423558,69	1302691,14

Условный номер земельного участка ЗУ116

(указывается в случае, если предусматривается образование двух и более земельных участков)

Площадь земельного участка 70 м^2

(указывается проектная площадь образуемого земельного участка, вычисленная с использованием технологических и программных средств, в том числе размещенных на официальном сайте федерального органа исполнительной власти, уполномоченного Правительством Российской Федерации на осуществление государственного кадастрового учета, государственной регистрации прав, ведение Единого государственного реестра недвижимости и предоставление сведений, содержащихся в Едином государственном реестре недвижимости, в информационно-телекоммуникационной сети "Интернет" (далее - официальный сайт), с округлением до 1 квадратного метра. Указанное значение площади земельного участка может быть уточнено при проведении кадастровых работ не более чем на десять процентов)

Обозначение характерных точек границ	Координаты, м (указываются в случае подготовки схемы расположения земельного участка с использованием технологических и программных средств, в том числе размещенных на официальном сайте. Значения координат, полученные с использованием указанных технологических и программных средств, указываются с округлением до 0,01 метра)	
	X	Y
1	2	3
12484	422238,15	1301876,43
12485	422241,74	1301876,91
12486	422241,35	1301880,45
12487	422240,60	1301881,73
12488	422233,13	1301880,71
12489	422233,44	1301878,37
12490	422222,07	1301877,04
12491	422222,30	1301874,29
12484	422238,15	1301876,43

Условный номер земельного участка ЗУ115

(указывается в случае, если предусматривается образование двух и более земельных участков)

Площадь земельного участка 28 м^2

(указывается проектная площадь образуемого земельного участка, вычисленная с использованием технологических и программных средств, в том числе размещенных на официальном сайте федерального органа исполнительной власти, уполномоченного Правительством Российской Федерации на осуществление государственного кадастрового учета, государственной регистрации прав, ведение Единого государственного реестра недвижимости и предоставление сведений, содержащихся в Едином государственном реестре недвижимости, в информационно-телекоммуникационной сети "Интернет" (далее - официальный сайт), с округлением до 1 квадратного метра. Указанное значение площади земельного участка может быть уточнено при проведении кадастровых работ не более чем на десять процентов)

Обозначение характерных точек границ	Координаты, м (указываются в случае подготовки схемы расположения земельного участка с использованием технологических и программных средств, в том числе размещенных на официальном сайте. Значения координат, полученные с использованием указанных технологических и программных средств, указываются с округлением до 0,01 метра)	
	X	Y
1	2	3
12492	422204,62	1301836,25
12493	422199,27	1301864,55
12494	422199,79	1301861,70
12495	422201,24	1301847,95
12496	422202,71	1301835,35
12492	422204,62	1301836,25

Условный номер земельного участка ЗУ114

(указывается в случае, если предусматривается образование двух и более земельных участков)

Площадь земельного участка 933 м^2

(указывается проектная площадь образуемого земельного участка, вычисленная с использованием технологических и программных средств, в том числе размещенных на официальном сайте федерального органа исполнительной власти, уполномоченного Правительством Российской Федерации на осуществление государственного кадастрового учета, государственной регистрации прав, ведение Единого государственного реестра недвижимости и предоставление сведений, содержащихся в Едином государственном реестре недвижимости, в информационно-телекоммуникационной сети "Интернет" (далее - официальный сайт), с округлением до 1 квадратного метра. Указанное значение площади земельного участка может быть уточнено при проведении кадастровых работ не более чем на десять процентов)

Обозначение характерных точек границ	Координаты, м (указываются в случае подготовки схемы расположения земельного участка с использованием технологических и программных средств, в том числе размещенных на официальном сайте. Значения координат, полученные с использованием указанных технологических и программных средств, указываются с округлением до 0,01 метра)	
	X	Y
1	2	3
ЗУ114(1)		
12497	422458,80	1301920,68
12498	422457,75	1301927,25
12499	422456,60	1301933,53
12500	422455,46	1301939,90
12501	422454,52	1301944,78
12502	422453,52	1301949,72
12503	422452,52	1301956,18
12504	422452,36	1301956,95
12505	422450,50	1301965,65
12506	422449,69	1301975,24
2682	422443,48	1301974,01
2681	422444,70	1301963,62
2684	422438,78	1301963,03
2685	422434,45	1301962,66
2689	422430,65	1301961,84
2690	422426,26	1301961,45
12507	422418,04	1301960,74
12508	422413,63	1301960,35
12509	422405,91	1301959,68
2672	422398,30	1301959,02
2676	422393,30	1301958,92
2677	422388,58	1301958,50
2680	422384,25	1301958,13
12510	422380,85	1301957,83
12511	422379,92	1301968,51
12512	422377,36	1301968,39

1	2	3
12513	422379,07	1301945,86
12514	422370,28	1301945,16
12515	422363,63	1301941,14
12516	422364,26	1301941,52
12517	422382,47	1301944,54
12518	422381,32	1301951,44
12519	422445,29	1301959,29
12520	422446,95	1301948,69
12521	422447,79	1301943,61
12522	422448,74	1301938,56
12523	422450,64	1301925,96
12524	422451,66	1301919,44
12497	422458,80	1301920,68
ЗУ114(2)		
12525	422369,35	1301891,89
12526	422368,72	1301898,94
12527	422368,36	1301906,00
12528	422368,01	1301913,03
12529	422366,22	1301925,84
12530	422364,85	1301930,33
12531	422363,49	1301934,82
12532	422362,63	1301939,97
12533	422362,97	1301941,06
12534	422362,39	1301939,21
12535	422361,02	1301938,99
12536	422364,88	1301908,72
12537	422365,53	1301908,86
12538	422365,95	1301906,38
12539	422366,51	1301903,18
12540	422367,12	1301899,68
12541	422364,13	1301891,62
12525	422369,35	1301891,89

Условный номер земельного участка ЗУ113

(указывается в случае, если предусматривается образование двух и более земельных участков)

Площадь земельного участка 373 м^2

(указывается проектная площадь образуемого земельного участка, вычисленная с использованием технологических и программных средств, в том числе размещенных на официальном сайте федерального органа исполнительной власти, уполномоченного Правительством Российской Федерации на осуществление государственного кадастрового учета, государственной регистрации прав, ведение Единого государственного реестра недвижимости и предоставление сведений, содержащихся в Едином государственном реестре недвижимости, в информационно-телекоммуникационной сети "Интернет" (далее - официальный сайт), с округлением до 1 квадратного метра. Указанное значение площади земельного участка может быть уточнено при проведении кадастровых работ не более чем на десять процентов)

Обозначение характерных точек границ	Координаты, м (указываются в случае подготовки схемы расположения земельного участка с использованием технологических и программных средств, в том числе размещенных на официальном сайте. Значения координат, полученные с использованием указанных технологических и программных средств, указываются с округлением до 0,01 метра)	
	X	Y
1	2	3
12542	422020,77	1301728,52
12543	422019,79	1301729,88
12544	422016,74	1301734,31
12545	422013,90	1301738,59
12546	422006,95	1301745,83
12547	421995,64	1301727,59
12548	422002,83	1301716,77
12542	422020,77	1301728,52

Условный номер земельного участка ЗУ112

(указывается в случае, если предусматривается образование двух и более земельных участков)

Площадь земельного участка 84 м^2

(указывается проектная площадь образуемого земельного участка, вычисленная с использованием технологических и программных средств, в том числе размещенных на официальном сайте федерального органа исполнительной власти, уполномоченного Правительством Российской Федерации на осуществление государственного кадастрового учета, государственной регистрации прав, ведение Единого государственного реестра недвижимости и предоставление сведений, содержащихся в Едином государственном реестре недвижимости, в информационно-телекоммуникационной сети "Интернет" (далее - официальный сайт), с округлением до 1 квадратного метра. Указанное значение площади земельного участка может быть уточнено при проведении кадастровых работ не более чем на десять процентов)

Обозначение характерных точек границ	Координаты, м (указываются в случае подготовки схемы расположения земельного участка с использованием технологических и программных средств, в том числе размещенных на официальном сайте. Значения координат, полученные с использованием указанных технологических и программных средств, указываются с округлением до 0,01 метра)	
	X	Y
1	2	3
12549	422064,42	1302102,23
12550	422060,93	1302117,53
12551	422052,46	1302115,27
12552	422063,95	1302100,15
12549	422064,42	1302102,23

Условный номер земельного участка ЗУ111

(указывается в случае, если предусматривается образование двух и более земельных участков)

Площадь земельного участка 1171 м^2

(указывается проектная площадь образуемого земельного участка, вычисленная с использованием технологических и программных средств, в том числе размещенных на официальном сайте федерального органа исполнительной власти, уполномоченного Правительством Российской Федерации на осуществление государственного кадастрового учета, государственной регистрации прав, ведение Единого государственного реестра недвижимости и предоставление сведений, содержащихся в Едином государственном реестре недвижимости, в информационно-телекоммуникационной сети "Интернет" (далее - официальный сайт), с округлением до 1 квадратного метра. Указанное значение площади земельного участка может быть уточнено при проведении кадастровых работ не более чем на десять процентов)

Обозначение характерных точек границ	Координаты, м (указываются в случае подготовки схемы расположения земельного участка с использованием технологических и программных средств, в том числе размещенных на официальном сайте. Значения координат, полученные с использованием указанных технологических и программных средств, указываются с округлением до 0,01 метра)	
	X	Y
1	2	3
12553	422108,46	1302047,25
12554	422110,86	1302062,33
12555	422114,56	1302090,22
12556	422116,71	1302125,49
12557	422116,90	1302151,19
12558	422116,91	1302153,09
12559	422115,71	1302176,66
12560	422115,68	1302177,25
12561	422114,50	1302191,24
12562	422113,67	1302191,19
12563	422116,00	1302151,60
12564	422110,89	1302151,43
12565	422110,79	1302138,34
12566	422110,71	1302126,03
12567	422108,56	1302090,75
12568	422104,97	1302063,27
12569	422102,56	1302048,19
12570	422099,78	1302037,21
12571	422089,99	1302009,68
12572	422082,33	1301988,56
12573	422080,82	1301959,59
12574	422085,07	1301973,85
12575	422087,76	1301981,56
12576	422095,87	1302007,03
12577	422105,57	1302035,87
12553	422108,46	1302047,25

Условный номер земельного участка ЗУ110

(указывается в случае, если предусматривается образование двух и более земельных участков)

Площадь земельного участка 14031 м^2

(указывается проектная площадь образуемого земельного участка, вычисленная с использованием технологических и программных средств, в том числе размещенных на официальном сайте федерального органа исполнительной власти, уполномоченного Правительством Российской Федерации на осуществление государственного кадастрового учета, государственной регистрации прав, ведение Единого государственного реестра недвижимости и предоставление сведений, содержащихся в Едином государственном реестре недвижимости, в информационно-телекоммуникационной сети "Интернет" (далее - официальный сайт), с округлением до 1 квадратного метра. Указанное значение площади земельного участка может быть уточнено при проведении кадастровых работ не более чем на десять процентов)

Обозначение характерных точек границ	Координаты, м (указываются в случае подготовки схемы расположения земельного участка с использованием технологических и программных средств, в том числе размещенных на официальном сайте. Значения координат, полученные с использованием указанных технологических и программных средств, указываются с округлением до 0,01 метра)	
	X	Y
1	2	3
12578	421778,23	1302041,46
12579	421869,79	1302054,74
12580	421875,45	1302055,36
12581	421910,40	1302059,88
12582	421916,73	1302061,03
12583	421913,62	1302079,55
12584	421920,41	1302080,98
12585	421926,77	1302082,48
12586	421930,79	1302073,30
12587	421932,22	1302063,63
12588	421939,67	1302064,99
12589	421948,88	1302066,18
12590	421948,90	1302069,18
12591	421947,41	1302070,19
12592	421942,81	1302112,22
12593	421942,81	1302112,62
12594	421940,40	1302112,30
12595	421940,34	1302112,14
12596	421936,19	1302111,95
12597	421936,13	1302112,83
12598	421934,54	1302112,69
12599	421929,07	1302112,16
12600	421923,82	1302111,73
12601	421923,80	1302112,16
12602	421918,79	1302111,82
12603	421916,32	1302125,33
12604	421915,95	1302125,29
12605	421913,29	1302140,30
12606	421908,30	1302167,88
12607	421904,92	1302182,32
12608	421898,90	1302222,31
12609	421891,11	1302225,10
12610	421890,50	1302224,61
12611	421902,78	1302155,79
12612	421912,88	1302098,06
12613	421842,46	1302084,74
12614	421842,65	1302083,43
12615	421839,97	1302083,00
12616	421833,62	1302081,71
12617	421830,45	1302081,02
12618	421830,12	1302082,27
12619	421829,48	1302085,51
12620	421817,74	1302083,43

1	2	3
12621	421818,48	1302079,41
12622	421768,21	1302068,68
12623	421768,22	1302068,42
12624	421756,67	1302065,84
12625	421751,76	1302065,07
12626	421748,96	1302064,29
12627	421749,34	1302062,59
12628	421744,64	1302061,62
12629	421744,25	1302063,33
12630	421742,85	1302063,04
12631	421721,81	1302058,18
12632	421721,62	1302059,19
12633	421712,10	1302057,15
12634	421712,30	1302056,25
12635	421706,09	1302054,90
12636	421682,45	1302049,96
12637	421674,93	1302047,62
12638	421644,19	1302041,33
12639	421631,87	1302038,72
12640	421628,97	1302038,44
12641	421625,86	1302038,06
12642	421619,65	1302036,61
12643	421604,23	1302033,92
12644	421604,23	1302033,62
12645	421581,70	1302029,38
12646	421580,75	1302037,08
12647	421584,56	1302037,66
12648	421584,36	1302038,36
12649	421588,07	1302039,13
12650	421586,83	1302048,04
12651	421573,82	1302045,93
12652	421574,01	1302045,03
12653	421568,50	1302044,17
12654	421568,28	1302040,57
12655	421567,95	1302036,07
12656	421567,83	1302034,27
12657	421568,79	1302028,67
12658	421552,45	1302008,38
12659	421559,65	1302004,43
12660	421556,60	1302000,34
12661	421570,11	1301987,65
12662	421559,35	1301970,40
12663	421552,95	1301961,61
12664	421536,36	1301940,95
12665	421530,33	1301933,44
12666	421537,57	1301927,09
12667	421544,54	1301934,28
12668	421550,09	1301940,09
12669	421550,54	1301940,57
12670	421571,74	1301963,19
12671	421587,68	1301949,51
12672	421592,79	1301955,27
12673	421576,55	1301968,74

1	2	3
12674	421603,93	1302000,29
12675	421603,33	1302000,98
12676	421617,11	1302016,95
12677	421619,79	1302018,51
12678	421634,64	1302020,95
12679	421634,80	1302020,36
12680	421640,04	1302021,26
12681	421644,71	1302022,10
12682	421657,20	1302024,03
12683	421677,51	1302027,38
12684	421677,56	1302027,37
12685	421689,52	1302029,32
12686	421689,64	1302028,29
12687	421689,98	1302028,36
12688	421701,24	1302030,02
12689	421705,41	1302030,71
12690	421714,69	1302032,20
12691	421720,62	1302033,13
12692	421724,97	1302033,90
12693	421731,71	1302034,95
12694	421782,61	1302042,00
12578	421778,23	1302041,46

Условный номер земельного участка ЗУ109

(указывается в случае, если предусматривается образование двух и более земельных участков)

Площадь земельного участка 9124 м^2

(указывается проектная площадь образуемого земельного участка, вычисленная с использованием технологических и программных средств, в том числе размещенных на официальном сайте федерального органа исполнительной власти, уполномоченного Правительством Российской Федерации на осуществление государственного кадастрового учета, государственной регистрации прав, ведение Единого государственного реестра недвижимости и предоставление сведений, содержащихся в Едином государственном реестре недвижимости, в информационно-телекоммуникационной сети "Интернет" (далее - официальный сайт), с округлением до 1 квадратного метра. Указанное значение площади земельного участка может быть уточнено при проведении кадастровых работ не более чем на десять процентов)

Обозначение характерных точек границ	Координаты, м (указываются в случае подготовки схемы расположения земельного участка с использованием технологических и программных средств, в том числе размещенных на официальном сайте. Значения координат, полученные с использованием указанных технологических и программных средств, указываются с округлением до 0,01 метра)	
	X	Y
1	2	3
12695	422107,75	1302217,48
12696	422111,36	1302218,17
12697	422104,79	1302266,27
12698	422102,78	1302281,00
12699	422098,78	1302311,29
12700	422098,55	1302314,36
12701	422108,96	1302314,52
12702	422109,08	1302312,22
12703	422120,98	1302313,77
12704	422121,27	1302315,97
12705	422127,78	1302316,62
12706	422137,29	1302317,56
12707	422141,26	1302318,01
12708	422186,65	1302323,22
12709	422198,67	1302323,45
12710	422214,53	1302321,46
12711	422207,90	1302340,06
12712	422134,65	1302337,68
12713	422127,47	1302361,53
12714	422122,01	1302362,96

1	2	3
12715	422121,31	1302369,51
12716	422118,73	1302376,86
12717	422112,25	1302380,65
12718	422114,03	1302368,24
12719	422114,30	1302365,92
12720	422115,13	1302358,06
12721	422119,36	1302358,62
12722	422120,30	1302352,07
12723	422116,75	1302351,52
12724	422118,44	1302339,06
12725	422118,52	1302337,49
12726	422119,10	1302333,13
12727	422119,37	1302331,29
12728	422096,25	1302328,02
10737	422095,92	1302330,56
10750	422090,59	1302328,75
12729	421992,42	1302315,15
12730	421988,85	1302314,87
12731	421897,53	1302302,68
12732	421879,28	1302300,29
12733	421866,03	1302298,60
12734	421842,26	1302293,21
12735	421835,81	1302291,54
12736	421830,33	1302289,82
12737	421832,15	1302285,73
12738	421830,36	1302284,74
12739	421828,08	1302283,48
12740	421817,98	1302277,88
12741	421802,16	1302276,18
12742	421800,77	1302278,66
12743	421752,32	1302275,58
12744	421734,62	1302274,67
12745	421728,29	1302274,24
12746	421728,64	1302271,99
12747	421729,04	1302267,84
12748	421729,21	1302266,06
12749	421765,47	1302267,73
12750	421805,27	1302264,07
12751	421856,54	1302250,70
12752	421866,53	1302253,97
12753	421862,32	1302282,30
12754	421865,77	1302282,76
12755	421870,91	1302283,48
12756	421937,36	1302292,04
12757	421942,91	1302292,87
12758	421993,57	1302299,64
12759	421997,80	1302302,71
12760	422070,29	1302311,74
12761	422070,34	1302311,67
12762	422072,82	1302311,68
12763	422082,83	1302311,78
12764	422085,08	1302311,88
12765	422091,61	1302312,71

1	2	3
12766	422092,50	1302312,81
12767	422093,90	1302299,97
12768	422098,15	1302261,32
12769	422101,74	1302261,79
12695	422107,75	1302217,48

Условный номер земельного участка ЗУ108

(указывается в случае, если предусматривается образование двух и более земельных участков)

Площадь земельного участка 1382 м^2

(указывается проектная площадь образуемого земельного участка, вычисленная с использованием технологических и программных средств, в том числе размещенных на официальном сайте федерального органа исполнительной власти, уполномоченного Правительством Российской Федерации на осуществление государственного кадастрового учета, государственной регистрации прав, ведение Единого государственного реестра недвижимости и предоставление сведений, содержащихся в Едином государственном реестре недвижимости, в информационно-телекоммуникационной сети "Интернет" (далее - официальный сайт), с округлением до 1 квадратного метра. Указанное значение площади земельного участка может быть уточнено при проведении кадастровых работ не более чем на десять процентов)

Обозначение характерных точек границ	Координаты, м (указываются в случае подготовки схемы расположения земельного участка с использованием технологических и программных средств, в том числе размещенных на официальном сайте. Значения координат, полученные с использованием указанных технологических и программных средств, указываются с округлением до 0,01 метра)	
	X	Y
1	2	3
12770	421889,70	1302232,93
12771	421803,55	1302252,18
12772	421764,79	1302255,69
12773	421730,28	1302256,36
12774	421730,53	1302238,38
12775	421784,03	1302244,45
12776	421856,18	1302236,44
12770	421889,70	1302232,93

Условный номер земельного участка ЗУ107

(указывается в случае, если предусматривается образование двух и более земельных участков)

Площадь земельного участка 5395 м^2

(указывается проектная площадь образуемого земельного участка, вычисленная с использованием технологических и программных средств, в том числе размещенных на официальном сайте федерального органа исполнительной власти, уполномоченного Правительством Российской Федерации на осуществление государственного кадастрового учета, государственной регистрации прав, ведение Единого государственного реестра недвижимости и предоставление сведений, содержащихся в Едином государственном реестре недвижимости, в информационно-телекоммуникационной сети "Интернет" (далее - официальный сайт), с округлением до 1 квадратного метра. Указанное значение площади земельного участка может быть уточнено при проведении кадастровых работ не более чем на десять процентов)

Обозначение характерных точек границ	Координаты, м (указываются в случае подготовки схемы расположения земельного участка с использованием технологических и программных средств, в том числе размещенных на официальном сайте. Значения координат, полученные с использованием указанных технологических и программных средств, указываются с округлением до 0,01 метра)	
	X	Y
1	2	3
12777	420723,48	1302882,46
12778	420663,80	1302934,75
12779	420645,10	1302953,34
12780	420629,46	1302965,93
12781	420625,82	1302969,11
12782	420606,79	1302989,49
12783	420605,00	1302991,53
12784	420593,38	1303010,98
12785	420583,03	1303047,55
12786	420582,69	1303052,61
12787	420580,92	1303112,98
12788	420581,25	1303118,27
12789	420583,24	1303126,39
12790	420584,97	1303131,39
12791	420587,26	1303135,91
12792	420591,17	1303142,41
12793	420599,05	1303152,13
12794	420602,82	1303156,78
12795	420613,50	1303169,94

1	2	3
12796	420615,60	1303171,70
12797	420620,28	1303173,08
12798	420664,80	1303182,65
12799	420673,97	1303183,87
12800	420673,92	1303183,87
12801	420674,02	1303184,07
12802	420676,43	1303227,05
12803	420769,65	1303229,09
12804	420774,02	1303210,46
12805	420788,73	1303209,33
12806	420789,03	1303229,55
12807	420824,01	1303230,21
12808	420824,09	1303230,87
12809	420824,46	1303236,85
12810	420824,38	1303237,38
12811	420817,86	1303236,61
12812	420810,94	1303235,79
12813	420804,29	1303235,47
12814	420797,32	1303235,29
12815	420784,39	1303235,48
12816	420776,53	1303235,92
12817	420770,01	1303236,58
12818	420761,43	1303237,66
12819	420743,52	1303239,48
12820	420736,96	1303239,77
12821	420729,48	1303239,85
12822	420723,73	1303239,60
12823	420715,95	1303238,91
12824	420708,75	1303238,08
12825	420702,57	1303237,12
12826	420689,09	1303233,95
12827	420682,19	1303231,71
12828	420675,64	1303229,40
12829	420669,31	1303226,99
12830	420654,12	1303213,60
12831	420650,76	1303210,07
12832	420643,36	1303204,85
12833	420631,58	1303195,82
12834	420623,60	1303188,29
12835	420610,84	1303174,37
12836	420599,57	1303160,21
12837	420588,19	1303143,72
12838	420584,92	1303136,07
12839	420582,52	1303128,89
12840	420580,16	1303119,98
12841	420577,62	1303105,96
12842	420576,97	1303098,83
12843	420575,81	1303091,89
12844	420575,81	1303082,87
12845	420575,48	1303064,81
12846	420576,48	1303056,78
12847	420577,48	1303047,09
12848	420579,49	1303038,06

1	2	3
12849	420583,74	1303018,87
12850	420585,68	1303011,81
12851	420588,94	1303004,60
12852	420593,22	1302996,93
12853	420598,38	1302988,03
12854	420602,56	1302982,55
12855	420606,93	1302977,87
12856	420610,18	1302973,47
12857	420617,83	1302964,64
12858	420623,99	1302958,47
12859	420633,03	1302949,45
12860	420639,46	1302941,69
12861	420641,73	1302939,41
12862	420649,76	1302936,40
12863	420653,78	1302933,40
12864	420664,95	1302921,82
12777	420723,48	1302882,46

Условный номер земельного участка ЗУ105

(указывается в случае, если предусматривается образование двух и более земельных участков)

Площадь земельного участка 22423 м^2

(указывается проектная площадь образуемого земельного участка, вычисленная с использованием технологических и программных средств, в том числе размещенных на официальном сайте федерального органа исполнительной власти, уполномоченного Правительством Российской Федерации на осуществление государственного кадастрового учета, государственной регистрации прав, ведение Единого государственного реестра недвижимости и предоставление сведений, содержащихся в Едином государственном реестре недвижимости, в информационно-телекоммуникационной сети "Интернет" (далее - официальный сайт), с округлением до 1 квадратного метра. Указанное значение площади земельного участка может быть уточнено при проведении кадастровых работ не более чем на десять процентов)

Обозначение характерных точек границ	Координаты, м (указываются в случае подготовки схемы расположения земельного участка с использованием технологических и программных средств, в том числе размещенных на официальном сайте. Значения координат, полученные с использованием указанных технологических и программных средств, указываются с округлением до 0,01 метра)	
	X	Y
1	2	3
ЗУ105(1)		
12895	421370,16	1302391,54
12896	421364,31	1302394,74
12897	420871,25	1302759,75
12898	420837,90	1302715,81
12899	420828,77	1302708,05
12900	420822,58	1302707,90
12901	420833,18	1302697,84
12902	420832,38	1302696,42
12903	420834,41	1302700,00
12904	420836,83	1302702,99
12905	420866,00	1302740,88
12906	420857,82	1302716,34
12907	420858,01	1302713,84
12908	420858,79	1302711,53
12909	420860,57	1302708,32
12910	420868,23	1302716,66
12911	420875,48	1302724,59
12912	420905,88	1302705,29
12913	420939,01	1302681,74
12914	420957,99	1302667,83
12915	420978,26	1302653,14
12916	420988,91	1302645,34
12917	421015,61	1302626,33
12918	421018,21	1302628,30

1	2	3
12919	421063,82	1302601,37
12920	421100,02	1302578,96
12921	421099,53	1302578,02
12922	421117,95	1302567,84
12923	421124,45	1302562,58
12924	421133,02	1302553,64
12925	421139,80	1302547,56
12926	421141,28	1302544,83
12927	421140,50	1302544,22
2428	421184,29	1302512,25
2427	421275,77	1302443,09
2426	421274,89	1302422,35
12928	421275,67	1302423,16
12929	421299,97	1302422,49
12930	421324,22	1302416,02
12931	421346,75	1302403,43
12932	421347,22	1302404,09
12933	421370,15	1302391,54
12895	421370,16	1302391,54
12934	421012,62	1302633,04
12935	421018,81	1302640,90
12936	420952,84	1302692,88
12937	420915,73	1302719,27
12938	420885,29	1302738,70
12939	420879,91	1302730,27
12940	420910,14	1302710,98
12941	420946,84	1302684,87
12934	421012,62	1302633,04
ЗУ105(2)		
12942	421570,94	1302263,84
12943	421565,03	1302276,85
12944	421562,66	1302278,50
12945	421554,60	1302284,15
12946	421529,27	1302303,90
12947	421498,88	1302324,54
12948	421479,87	1302337,82
12949	421455,11	1302354,62
12950	421449,39	1302358,44
12951	421444,62	1302362,65
12952	421422,17	1302391,66
12953	421425,37	1302394,27
12954	421422,97	1302397,48
12955	421410,30	1302413,02
12956	421401,85	1302423,49
12957	421393,73	1302416,13
12958	421382,56	1302428,40
12959	421372,69	1302418,08
12960	421350,48	1302438,33
12961	421303,92	1302472,67
12962	421241,24	1302518,31
12963	421219,75	1302534,17
12964	421219,79	1302534,28

1	2	3
12965	421149,87	1302588,51
12966	421148,09	1302586,08
12967	421127,81	1302600,77
12968	421115,44	1302612,69
12969	421100,93	1302626,76
12970	421093,41	1302635,21
12971	421082,64	1302649,87
12972	421073,00	1302665,47
12973	421070,40	1302664,36
12974	420958,93	1302737,70
12975	420955,21	1302740,19
12976	420950,77	1302742,85
12977	420939,94	1302749,49
5984	420923,87	1302759,31
5988	420882,78	1302783,16
12978	420882,78	1302783,15
12979	420874,13	1302771,19
12980	421546,72	1302279,29
12942	421570,94	1302263,84

Условный номер земельного участка ЗУ103

(указывается в случае, если предусматривается образование двух и более земельных участков)

Площадь земельного участка 2758 м^2

(указывается проектная площадь образуемого земельного участка, вычисленная с использованием технологических и программных средств, в том числе размещенных на официальном сайте федерального органа исполнительной власти, уполномоченного Правительством Российской Федерации на осуществление государственного кадастрового учета, государственной регистрации прав, ведение Единого государственного реестра недвижимости и предоставление сведений, содержащихся в Едином государственном реестре недвижимости, в информационно-телекоммуникационной сети "Интернет" (далее - официальный сайт), с округлением до 1 квадратного метра. Указанное значение площади земельного участка может быть уточнено при проведении кадастровых работ не более чем на десять процентов)

Обозначение характерных точек границ	Координаты, м (указываются в случае подготовки схемы расположения земельного участка с использованием технологических и программных средств, в том числе размещенных на официальном сайте. Значения координат, полученные с использованием указанных технологических и программных средств, указываются с округлением до 0,01 метра)	
	X	Y
1	2	3
12981	420824,83	1302822,81
12982	420804,34	1302836,34
12983	420774,48	1302863,44
12984	420770,07	1302863,54
12985	420754,59	1302883,49
12986	420742,86	1302900,05
12987	420715,35	1302940,11
12988	420714,22	1302941,61
12989	420713,18	1302941,16
12990	420688,29	1302976,99
12991	420689,24	1302977,89
12992	420657,81	1303021,80
12993	420661,73	1303021,84
12994	420639,77	1303053,40
12995	420625,15	1303074,41
12996	420623,62	1303073,68
12997	420599,19	1303109,39
12998	420593,97	1303106,13
12999	420651,80	1303021,77
13000	420684,45	1302974,35
13001	420737,95	1302896,59
13002	420749,83	1302879,84
13003	420765,39	1302859,78

1	2	3
13004	420762,79	1302857,33
13005	420758,81	1302853,64
13006	420818,60	1302813,77
12981	420824,83	1302822,81

Условный номер земельного участка ЗУ101

(указывается в случае, если предусматривается образование двух и более земельных участков)

Площадь земельного участка 955 м^2

(указывается проектная площадь образуемого земельного участка, вычисленная с использованием технологических и программных средств, в том числе размещенных на официальном сайте федерального органа исполнительной власти, уполномоченного Правительством Российской Федерации на осуществление государственного кадастрового учета, государственной регистрации прав, ведение Единого государственного реестра недвижимости и предоставление сведений, содержащихся в Едином государственном реестре недвижимости, в информационно-телекоммуникационной сети "Интернет" (далее - официальный сайт), с округлением до 1 квадратного метра. Указанное значение площади земельного участка может быть уточнено при проведении кадастровых работ не более чем на десять процентов)

Обозначение характерных точек границ	Координаты, м (указываются в случае подготовки схемы расположения земельного участка с использованием технологических и программных средств, в том числе размещенных на официальном сайте. Значения координат, полученные с использованием указанных технологических и программных средств, указываются с округлением до 0,01 метра)	
	X	Y
1	2	3
13007	421041,82	1303008,22
13008	421044,47	1303048,34
13009	421026,49	1303049,51
13010	421026,40	1302990,39
13011	421026,42	1302990,38
13012	421040,76	1302989,16
13007	421041,82	1303008,22

Условный номер земельного участка ЗУ99

(указывается в случае, если предусматривается образование двух и более земельных участков)

Площадь земельного участка 3955 м^2

(указывается проектная площадь образуемого земельного участка, вычисленная с использованием технологических и программных средств, в том числе размещенных на официальном сайте федерального органа исполнительной власти, уполномоченного Правительством Российской Федерации на осуществление государственного кадастрового учета, государственной регистрации прав, ведение Единого государственного реестра недвижимости и предоставление сведений, содержащихся в Едином государственном реестре недвижимости, в информационно-телекоммуникационной сети "Интернет" (далее - официальный сайт), с округлением до 1 квадратного метра. Указанное значение площади земельного участка может быть уточнено при проведении кадастровых работ не более чем на десять процентов)

Обозначение характерных точек границ	Координаты, м (указываются в случае подготовки схемы расположения земельного участка с использованием технологических и программных средств, в том числе размещенных на официальном сайте. Значения координат, полученные с использованием указанных технологических и программных средств, указываются с округлением до 0,01 метра)	
	X	Y
1	2	3
13013	422013,10	1302808,71
13014	422011,81	1302816,67
13015	422001,05	1302867,29
13016	421989,55	1302865,88
13017	421979,97	1302913,00
13018	421979,88	1302916,68
13019	421983,37	1302918,19
13020	422052,45	1302932,60
13021	422073,43	1302936,98
13022	422082,69	1302938,68
13023	422084,86	1302926,47
13024	422086,06	1302922,75
13025	422085,75	1302924,94
13026	422110,46	1302928,28
13027	422118,57	1302929,41
13028	422116,47	1302953,74
13029	422099,05	1302951,06
13030	422098,20	1302950,95
13031	422096,82	1302960,78
13032	422093,86	1302980,60
13033	422093,05	1302980,50

1	2	3
13034	422095,07	1302967,89
13035	422087,88	1302966,62
13036	422081,85	1302965,69
13037	422081,59	1302967,84
13038	422073,79	1302966,77
13039	422074,18	1302964,13
13040	422075,02	1302958,83
13041	422073,46	1302958,49
13042	422074,20	1302950,89
13043	422074,73	1302946,02
13044	422058,81	1302944,17
13045	422058,34	1302944,42
13046	422059,62	1302938,79
13047	422009,55	1302929,49
13048	421996,82	1302927,21
13049	421989,09	1302927,56
13050	421983,56	1302926,36
13051	421983,64	1302925,56
13052	421978,21	1302924,04
13053	421977,72	1302923,90
13054	421969,65	1302915,84
13055	421957,99	1302913,20
13056	421957,90	1302912,64
13057	421953,22	1302911,77
13058	421969,19	1302905,76
13059	421977,56	1302903,21
13060	421979,46	1302889,01
13061	421980,05	1302888,85
13062	421980,50	1302882,22
13063	421980,36	1302882,26
13064	421983,20	1302860,98
13065	421975,30	1302859,53
13066	421977,39	1302844,32
13067	421983,14	1302837,48
13068	421988,40	1302803,64
13069	421989,60	1302803,63
13070	421989,89	1302801,93
13071	422012,87	1302805,69
13013	422013,10	1302808,71
13072	421997,83	1302848,45
13073	422003,74	1302849,51
13074	422002,94	1302853,90
13075	421997,03	1302852,88
13072	421997,83	1302848,45
13076	421994,84	1302861,33
13077	422000,86	1302862,28
13078	422000,21	1302866,35
13079	421994,19	1302865,39
13076	421994,84	1302861,33

Условный номер земельного участка ЗУ98

(указывается в случае, если предусматривается образование двух и более земельных участков)

Площадь земельного участка 583 м^2

(указывается проектная площадь образуемого земельного участка, вычисленная с использованием технологических и программных средств, в том числе размещенных на официальном сайте федерального органа исполнительной власти, уполномоченного Правительством Российской Федерации на осуществление государственного кадастрового учета, государственной регистрации прав, ведение Единого государственного реестра недвижимости и предоставление сведений, содержащихся в Едином государственном реестре недвижимости, в информационно-телекоммуникационной сети "Интернет" (далее - официальный сайт), с округлением до 1 квадратного метра. Указанное значение площади земельного участка может быть уточнено при проведении кадастровых работ не более чем на десять процентов)

Обозначение характерных точек границ	Координаты, м (указываются в случае подготовки схемы расположения земельного участка с использованием технологических и программных средств, в том числе размещенных на официальном сайте. Значения координат, полученные с использованием указанных технологических и программных средств, указываются с округлением до 0,01 метра)	
	X	Y
1	2	3
13080	421705,08	1304326,39
13081	421717,19	1304336,00
13082	421715,73	1304338,08
13083	421713,88	1304340,78
13084	421713,55	1304340,55
13085	421711,00	1304344,07
13086	421709,33	1304346,31
13087	421707,63	1304348,82
13088	421698,91	1304342,40
13089	421695,55	1304340,06
13090	421685,74	1304332,81
13091	421685,53	1304332,48
13092	421683,38	1304330,95
13093	421682,41	1304330,21
13094	421677,55	1304326,82
13095	421667,11	1304319,20
13096	421666,23	1304318,55
13097	421658,20	1304312,32
13098	421662,23	1304306,73
13099	421662,72	1304306,08
13100	421677,61	1304318,61
13101	421687,09	1304325,58
13102	421689,06	1304327,06
13103	421690,25	1304327,97
13104	421693,00	1304329,70
13105	421694,26	1304328,06
13106	421700,84	1304332,98
13080	421705,08	1304326,39

Условный номер земельного участка ЗУ97

(указывается в случае, если предусматривается образование двух и более земельных участков)

Площадь земельного участка 3394 м^2

(указывается проектная площадь образуемого земельного участка, вычисленная с использованием технологических и программных средств, в том числе размещенных на официальном сайте федерального органа исполнительной власти, уполномоченного Правительством Российской Федерации на осуществление государственного кадастрового учета, государственной регистрации прав, ведение Единого государственного реестра недвижимости и предоставление сведений, содержащихся в Едином государственном реестре недвижимости, в информационно-телекоммуникационной сети "Интернет" (далее - официальный сайт), с округлением до 1 квадратного метра. Указанное значение площади земельного участка может быть уточнено при проведении кадастровых работ не более чем на десять процентов)

Обозначение характерных точек границ	Координаты, м (указываются в случае подготовки схемы расположения земельного участка с использованием технологических и программных средств, в том числе размещенных на официальном сайте. Значения координат, полученные с использованием указанных технологических и программных средств, указываются с округлением до 0,01 метра)	
	X	Y
1	2	3
13107	421708,83	1304388,96
13108	421721,07	1304393,72
13109	421735,23	1304399,40
13110	421735,45	1304398,96
13111	421737,65	1304400,14

1	2	3
13112	421737,79	1304400,22
13113	421736,61	1304403,01
13114	421739,96	1304403,09
13115	421752,55	1304407,07
13116	421757,30	1304409,05
13117	421764,96	1304414,19
1437	421768,09	1304416,33
1436	421750,75	1304423,79
13118	421744,73	1304421,39
13119	421735,80	1304417,93
13120	421731,71	1304416,37
13121	421729,70	1304421,83
13122	421701,19	1304411,85
13123	421691,27	1304408,03
13124	421689,79	1304407,49
13125	421683,03	1304405,31
13126	421664,20	1304398,10
13127	421644,25	1304391,01
13128	421619,60	1304381,58
13129	421615,86	1304380,15
13130	421625,84	1304354,99
13131	421645,70	1304365,11
13132	421649,72	1304366,62
13133	421651,73	1304367,39
13134	421654,09	1304368,36
13135	421661,67	1304371,25
13136	421667,46	1304373,44
13137	421675,02	1304376,30
13138	421677,27	1304377,03
13139	421679,80	1304378,00
13140	421684,02	1304379,06
13141	421687,85	1304381,12
13142	421688,61	1304380,97
13107	421708,83	1304388,96

Условный номер земельного участка ЗУ96

(указывается в случае, если предусматривается образование двух и более земельных участков)

Площадь земельного участка 2211 м^2

(указывается проектная площадь образуемого земельного участка, вычисленная с использованием технологических и программных средств, в том числе размещенных на официальном сайте федерального органа исполнительной власти, уполномоченного Правительством Российской Федерации на осуществление государственного кадастрового учета, государственной регистрации прав, ведение Единого государственного реестра недвижимости и предоставление сведений, содержащихся в Едином государственном реестре недвижимости, в информационно-телекоммуникационной сети "Интернет" (далее - официальный сайт), с округлением до 1 квадратного метра. Указанное значение площади земельного участка может быть уточнено при проведении кадастровых работ не более чем на десять процентов)

Обозначение характерных точек границ	Координаты, м (указываются в случае подготовки схемы расположения земельного участка с использованием технологических и программных средств, в том числе размещенных на официальном сайте. Значения координат, полученные с использованием указанных технологических и программных средств, указываются с округлением до 0,01 метра)	
	X	Y
1	2	3
13143	421984,00	1303735,42
13144	421982,79	1303741,74
13145	421980,92	1303741,70
13146	421980,70	1303742,89
13147	421963,35	1303743,13
13148	421963,23	1303744,09
13149	421947,07	1303743,44
13150	421938,42	1303744,15

1	2	3
13151	421937,24	1303744,12
13152	421929,56	1303743,87
13153	421929,18	1303743,83
13154	421929,33	1303742,45
13155	421927,97	1303742,73
13156	421927,72	1303743,31
13157	421924,85	1303743,23
13158	421923,55	1303743,07
13159	421923,47	1303743,65
13160	421922,74	1303743,61
13161	421921,61	1303743,58
13162	421918,63	1303743,53
13163	421911,72	1303743,00
13164	421911,52	1303743,40
13165	421892,90	1303742,53
13166	421879,06	1303741,72
13167	421873,80	1303741,01
13168	421853,61	1303739,91
13169	421851,07	1303740,06
13170	421846,16	1303739,95
13171	421833,06	1303739,93
13172	421832,49	1303743,02
13173	421811,63	1303742,33
13174	421812,22	1303739,23
13175	421790,57	1303737,70
13176	421786,79	1303737,48
13177	421786,70	1303736,70
13178	421771,40	1303735,50
13179	421755,75	1303733,50
13180	421755,75	1303732,86
13181	421753,05	1303732,66
13182	421745,91	1303732,34
13183	421751,29	1303728,26
13184	421746,04	1303721,34
13185	421739,12	1303726,59
13186	421743,23	1303732,02
13187	421733,23	1303730,83
13188	421735,64	1303715,24
13189	421770,21	1303717,13
13190	421783,72	1303722,73
13191	421791,90	1303726,00
13192	421807,48	1303729,66
13193	421823,27	1303732,46
13194	421878,70	1303735,77
13195	421932,42	1303738,09
13143	421984,00	1303735,42

Условный номер земельного участка ЗУ97

(указывается в случае, если предусматривается образование двух и более земельных участков)

Площадь земельного участка 9638 м^2

(указывается проектная площадь образуемого земельного участка, вычисленная с использованием технологических и программных средств, в том числе размещенных на официальном сайте федерального органа исполнительной власти, уполномоченного Правительством Российской Федерации на осуществление государственного кадастрового учета, государственной регистрации прав, ведение Единого государственного реестра недвижимости и предоставление сведений, содержащихся в Едином государственном реестре недвижимости, в информационно-телекоммуникационной сети "Интернет" (далее - официальный сайт), с округлением до 1 квадратного метра. Указанное значение площади земельного участка может быть уточнено при проведении кадастровых работ не более чем на десять процентов)

Обозначение характерных точек границ	Координаты, м (указываются в случае подготовки схемы расположения земельного участка с использованием технологических и программных средств, в том числе размещенных на официальном сайте. Значения координат, полученные с использованием указанных технологических и программных средств, указываются с округлением до 0,01 метра)	
	X	Y
1	2	3
13196	421992,98	1303617,56
13197	421999,69	1303619,89
13198	421999,29	1303622,79
13199	422006,39	1303623,77
13200	422005,52	1303624,36
13201	421967,69	1303620,33
13202	421967,77	1303631,73
13203	421964,67	1303659,75
13204	421969,27	1303660,42
13205	421996,80	1303663,93
13206	422001,81	1303665,69
13207	422008,14	1303668,24
13208	422005,15	1303699,39
13209	421993,84	1303698,75
13210	421936,39	1303677,36
13211	421933,82	1303691,65
13212	421918,82	1303688,29
13213	421888,59	1303681,76
13214	421857,02	1303675,03
13215	421792,43	1303687,42
13216	421771,17	1303709,83
13189	421770,21	1303717,13
13188	421735,64	1303715,24
13217	421740,44	1303683,21
13218	421741,31	1303682,97
13219	421827,37	1303659,40
13220	421937,20	1303629,05
13221	421968,01	1303619,64
13196	421992,98	1303617,56
13222	421944,92	1303634,62
13223	421951,52	1303638,06
13224	421948,12	1303644,62
13225	421941,50	1303641,19
13222	421944,92	1303634,62
13226	421751,03	1303690,90
13227	421756,19	1303695,99
13228	421751,10	1303701,14
13229	421745,95	1303696,06
13226	421751,03	1303690,90
13230	421852,30	1303666,56

1	2	3
13231	421852,90	1303668,83
13232	421850,64	1303669,43
13233	421850,03	1303667,17
13230	421852,30	1303666,56

Условный номер земельного участка ЗУ92

(указывается в случае, если предусматривается образование двух и более земельных участков)

Площадь земельного участка 1831 м^2

(указывается проектная площадь образуемого земельного участка, вычисленная с использованием технологических и программных средств, в том числе размещенных на официальном сайте федерального органа исполнительной власти, уполномоченного Правительством Российской Федерации на осуществление государственного кадастрового учета, государственной регистрации прав, ведение Единого государственного реестра недвижимости и предоставление сведений, содержащихся в Едином государственном реестре недвижимости, в информационно-телекоммуникационной сети "Интернет" (далее - официальный сайт), с округлением до 1 квадратного метра. Указанное значение площади земельного участка может быть уточнено при проведении кадастровых работ не более чем на десять процентов)

Обозначение характерных точек границ	Координаты, м (указываются в случае подготовки схемы расположения земельного участка с использованием технологических и программных средств, в том числе размещенных на официальном сайте. Значения координат, полученные с использованием указанных технологических и программных средств, указываются с округлением до 0,01 метра)	
	X	Y
1	2	3
13234	422298,69	1305006,06
13235	422298,53	1305006,20
13236	422301,38	1305009,72
13237	422303,25	1305012,04
13238	422305,16	1305014,41
13239	422305,76	1305015,15
13240	422319,03	1305031,56
13241	422320,77	1305033,27
5922	422335,84	1305044,34
5921	422334,95	1305048,22
5920	422334,56	1305049,43
5919	422338,16	1305053,46
5918	422368,88	1305062,55
13242	422365,87	1305081,31
13243	422361,60	1305080,47
13244	422358,21	1305073,03
13245	422338,02	1305059,33
13246	422323,16	1305047,85
13247	422312,43	1305037,19
13248	422304,74	1305029,04
13249	422292,97	1305014,34
13250	422273,16	1304987,55
13251	422235,72	1304954,61
13252	422232,60	1304937,65
13253	422244,55	1304939,23
13254	422258,17	1304960,66
13255	422297,79	1305005,81
13234	422298,69	1305006,06

Условный номер земельного участка ЗУ91

(указывается в случае, если предусматривается образование двух и более земельных участков)

Площадь земельного участка 1985 м^2

(указывается проектная площадь образуемого земельного участка, вычисленная с использованием технологических и программных средств, в том числе размещенных на официальном сайте федерального органа исполнительной власти, уполномоченного Правительством Российской Федерации на осуществление государственного кадастрового учета, государственной регистрации прав, ведение Единого государственного реестра недвижимости и предоставление сведений, содержащихся в Едином государственном реестре недвижимости, в информационно-телекоммуникационной сети "Интернет" (далее - официальный сайт), с округлением до 1 квадратного метра. Указанное значение площади земельного участка может быть уточнено при проведении кадастровых работ не более чем на десять процентов)

Обозначение характерных точек границ	Координаты, м (указываются в случае подготовки схемы расположения земельного участка с использованием технологических и программных средств, в том числе размещенных на официальном сайте. Значения координат, полученные с использованием указанных технологических и программных средств, указываются с округлением до 0,01 метра)	
	X	Y
1	2	3

1	2	3
13256	422161,59	1304748,71
13257	422168,12	1304754,38
13258	422169,05	1304755,20
3464	422174,19	1304759,88
3463	422170,24	1304773,49
13259	422165,04	1304780,07
13260	422156,52	1304788,38
13261	422140,50	1304799,76
13262	422139,39	1304800,53
13263	422138,03	1304801,53
13264	422135,35	1304803,43
13265	422134,49	1304804,08
7035	422133,42	1304804,13
7034	422122,64	1304738,91
7033	422122,68	1304738,88
13266	422159,75	1304748,68
13267	422161,33	1304748,99
13268	422161,51	1304748,29
13256	422161,59	1304748,71

Условный номер земельного участка ЗУ90

(указывается в случае, если предусматривается образование двух и более земельных участков)

Площадь земельного участка 267 м^2

(указывается проектная площадь образуемого земельного участка, вычисленная с использованием технологических и программных средств, в том числе размещенных на официальном сайте федерального органа исполнительной власти, уполномоченного Правительством Российской Федерации на осуществление государственного кадастрового учета, государственной регистрации прав, ведение Единого государственного реестра недвижимости и предоставление сведений, содержащихся в Едином государственном реестре недвижимости, в информационно-телекоммуникационной сети "Интернет" (далее - официальный сайт), с округлением до 1 квадратного метра. Указанное значение площади земельного участка может быть уточнено при проведении кадастровых работ не более чем на десять процентов)

Обозначение характерных точек границ	Координаты, м (указываются в случае подготовки схемы расположения земельного участка с использованием технологических и программных средств, в том числе размещенных на официальном сайте. Значения координат, полученные с использованием указанных технологических и программных средств, указываются с округлением до 0,01 метра)	
	X	Y
1	2	3
13269	422210,55	1304320,14
8203	422191,04	1304391,92
8202	422187,99	1304390,04
13270	422195,01	1304363,11
13271	422194,93	1304363,06
13272	422196,05	1304359,51
13273	422199,17	1304347,64
13274	422200,68	1304342,85
13275	422201,11	1304341,09
13276	422204,78	1304327,97
13277	422205,13	1304326,77
13278	422207,15	1304319,04
13269	422210,55	1304320,14

Условный номер земельного участка ЗУ89

(указывается в случае, если предусматривается образование двух и более земельных участков)

Площадь земельного участка 1531 м^2

(указывается проектная площадь образуемого земельного участка, вычисленная с использованием технологических и программных средств, в том числе размещенных на официальном сайте федерального органа исполнительной власти, уполномоченного Правительством Российской Федерации на осуществление государственного кадастрового учета, государственной регистрации прав, ведение Единого государственного реестра недвижимости и предоставление сведений, содержащихся в Едином государственном реестре недвижимости, в информационно-телекоммуникационной сети "Интернет" (далее - официальный сайт), с округлением до 1 квадратного метра. Указанное значение площади земельного участка может быть уточнено при проведении кадастровых работ не более чем на десять процентов)

Обозначение характерных точек границ	Координаты, м (указываются в случае подготовки схемы расположения земельного участка с использованием технологических и программных средств, в том числе размещенных на официальном сайте. Значения координат, полученные с использованием указанных технологических и программных средств, указываются с округлением до 0,01 метра)	
	X	Y
1	2	3

1	2	3
13279	422197,91	1304305,98
13280	422210,13	1304308,87
13281	422213,35	1304309,84
13269	422210,55	1304320,14
13278	422207,15	1304319,04
13282	422203,50	1304317,85
13283	422201,85	1304317,25
13284	422197,96	1304315,91
13285	422197,02	1304315,78
13286	422189,89	1304313,31
13287	422186,41	1304312,07
13288	422181,34	1304310,28
13289	422178,63	1304313,32
13290	422153,39	1304341,06
13291	422138,61	1304358,68
13292	422139,99	1304359,84
13293	422135,48	1304363,96
13294	422133,34	1304365,95
13295	422129,62	1304369,44
13296	422114,47	1304383,70
13297	422103,92	1304372,11
13298	422108,14	1304368,32
13299	422108,04	1304367,64
13300	422108,33	1304367,38
13301	422110,54	1304365,44
13302	422110,82	1304365,15
13303	422111,53	1304365,25
13304	422113,59	1304363,36
13305	422128,20	1304350,20
13306	422137,84	1304341,36
13307	422140,42	1304339,02
13308	422144,68	1304335,14
3324	422156,82	1304324,15
3323	422171,95	1304307,35
3322	422178,34	1304298,29
13309	422178,39	1304298,21
13310	422185,12	1304302,95
13279	422197,91	1304305,98

Условный номер земельного участка ЗУ87

(указывается в случае, если предусматривается образование двух и более земельных участков)

Площадь земельного участка 4338 м^2

(указывается проектная площадь образуемого земельного участка, вычисленная с использованием технологических и программных средств, в том числе размещенных на официальном сайте федерального органа исполнительной власти, уполномоченного Правительством Российской Федерации на осуществление государственного кадастрового учета, государственной регистрации прав, ведение Единого государственного реестра недвижимости и предоставление сведений, содержащихся в Едином государственном реестре недвижимости, в информационно-телекоммуникационной сети "Интернет" (далее - официальный сайт), с округлением до 1 квадратного метра. Указанное значение площади земельного участка может быть уточнено при проведении кадастровых работ не более чем на десять процентов)

Обозначение характерных точек границ	Координаты, м (указываются в случае подготовки схемы расположения земельного участка с использованием технологических и программных средств, в том числе размещенных на официальном сайте. Значения координат, полученные с использованием указанных технологических и программных средств, указываются с округлением до 0,01 метра)	
	X	Y
1	2	3
9542	422457,61	1304246,61
9541	422470,38	1304261,27
13311	422469,11	1304270,67
13312	422468,98	1304271,51

1	2	3
13313	422467,39	1304282,12
13314	422466,83	1304285,85
13315	422466,77	1304286,35
13316	422468,40	1304288,65
13317	422478,31	1304295,66
13318	422481,90	1304297,91
13319	422490,42	1304302,67
13320	422497,09	1304306,01
13321	422506,07	1304309,41
13322	422513,78	1304311,48
13323	422516,29	1304311,88
13324	422497,27	1304340,17
13325	422497,08	1304340,39
13326	422497,24	1304340,65
13327	422490,31	1304329,40
13328	422487,79	1304325,50
13329	422475,33	1304305,60
13330	422471,52	1304305,04
13331	422471,51	1304305,05
13332	422453,22	1304295,17
13333	422443,88	1304274,08
13334	422432,82	1304246,19
13335	422433,06	1304246,01
13336	422420,49	1304226,33
13337	422407,63	1304206,20
13338	422406,52	1304206,18
13339	422406,13	1304206,19
13340	422405,19	1304206,18
13341	422404,79	1304206,16
13342	422400,80	1304206,11
13343	422381,86	1304205,58
13344	422372,77	1304205,32
13345	422372,75	1304204,67
13346	422371,40	1304204,65
13347	422345,16	1304204,15
13348	422341,72	1304204,09
11568	422337,57	1304204,01
11567	422338,18	1304204,02
11566	422338,02	1304203,79
3336	422334,10	1304188,22
3335	422340,25	1304188,44
3334	422365,10	1304188,04
13349	422398,52	1304186,97
13350	422414,83	1304193,78
13351	422414,73	1304194,48
13352	422429,22	1304213,13
9542	422457,61	1304246,61

Условный номер земельного участка ЗУ85

(указывается в случае, если предусматривается образование двух и более земельных участков)

Площадь земельного участка 3980 м^2

(указывается проектная площадь образуемого земельного участка, вычисленная с использованием технологических и программных средств, в том числе размещенных на официальном сайте федерального органа исполнительной власти, уполномоченного Правительством Российской Федерации на осуществление государственного кадастрового учета, государственной регистрации прав, ведение Единого государственного реестра недвижимости и предоставление сведений, содержащихся в Едином государственном реестре недвижимости, в информационно-телекоммуникационной сети "Интернет" (далее - официальный сайт), с округлением до 1 квадратного метра. Указанное значение площади земельного участка может быть уточнено при проведении кадастровых работ не более чем на десять процентов)

Обозначение характерных точек границ	Координаты, м (указываются в случае подготовки схемы расположения земельного участка с использованием технологических и программных средств, в том числе размещенных на официальном сайте. Значения координат, полученные с использованием указанных технологических и программных средств, указываются с округлением до 0,01 метра)	
	X	Y
1	2	3
410	422445,27	1303968,68
13353	422439,94	1304011,57
13354	422435,59	1304042,24
13355	422434,71	1304048,59
13356	422434,65	1304048,97
13357	422434,36	1304048,93
13358	422434,12	1304050,63
13359	422429,93	1304081,05
13360	422429,66	1304083,17
13361	422429,25	1304086,51
13362	422430,49	1304086,90
13363	422425,08	1304124,35
13364	422424,88	1304124,32
13365	422419,75	1304162,16
13366	422419,76	1304162,17
13367	422416,44	1304183,31
13368	422416,27	1304184,63
13369	422415,72	1304187,95
13370	422415,24	1304191,05
13350	422414,83	1304193,78
13349	422398,52	1304186,97
3361	422402,05	1304157,16
3360	422405,44	1304125,59
13371	422406,99	1304110,93
13372	422407,33	1304108,34
13373	422409,70	1304090,68
13374	422409,86	1304089,24
13375	422410,38	1304084,96
13376	422410,57	1304083,43
13377	422411,61	1304074,87
13378	422412,04	1304071,26
13379	422414,59	1304050,83
13380	422414,64	1304050,46
13381	422415,04	1304046,12
13382	422416,04	1304039,24
13383	422416,19	1304038,23
13384	422416,55	1304035,32
13385	422417,14	1304031,16
13386	422420,23	1304010,21
13387	422425,79	1304010,78
411	422435,57	1303966,69
410	422445,27	1303968,68

Условный номер земельного участка ЗУ84

(указывается в случае, если предусматривается образование двух и более земельных участков)

Площадь земельного участка 1998 м^2

(указывается проектная площадь образуемого земельного участка, вычисленная с использованием технологических и программных средств, в том числе размещенных на официальном сайте федерального органа исполнительной власти, уполномоченного Правительством Российской Федерации на осуществление государственного кадастрового учета, государственной регистрации прав, ведение Единого государственного реестра недвижимости и предоставление сведений, содержащихся в Едином государственном реестре недвижимости, в информационно-телекоммуникационной сети "Интернет" (далее - официальный сайт), с округлением до 1 квадратного метра. Указанное значение площади земельного участка может быть уточнено при проведении кадастровых работ не более чем на десять процентов)

Обозначение характерных точек границ	Координаты, м (указываются в случае подготовки схемы расположения земельного участка с использованием технологических и программных средств, в том числе размещенных на официальном сайте. Значения координат, полученные с использованием указанных технологических и программных средств, указываются с округлением до 0,01 метра)	
	X	Y
1	2	3
13388	422311,66	1304954,83
13389	422317,69	1304973,72
13390	422317,27	1304973,64
13391	422316,91	1304976,07
13392	422315,61	1304983,45
13393	422315,45	1304984,66
13394	422314,89	1304987,53
13395	422314,28	1304990,58
13396	422313,95	1304992,95
13397	422300,80	1305004,23
13234	422298,69	1305006,06
13255	422297,79	1305005,81
13254	422258,17	1304960,66
13398	422260,51	1304959,43
13399	422271,62	1304953,37
13400	422275,88	1304952,88
13401	422280,59	1304952,35
13402	422281,76	1304952,23
13403	422293,45	1304950,96
13404	422295,96	1304948,70
13405	422296,36	1304947,59
13388	422311,66	1304954,83

Условный номер земельного участка ЗУ82

(указывается в случае, если предусматривается образование двух и более земельных участков)

Площадь земельного участка 2234 м^2

(указывается проектная площадь образуемого земельного участка, вычисленная с использованием технологических и программных средств, в том числе размещенных на официальном сайте федерального органа исполнительной власти, уполномоченного Правительством Российской Федерации на осуществление государственного кадастрового учета, государственной регистрации прав, ведение Единого государственного реестра недвижимости и предоставление сведений, содержащихся в Едином государственном реестре недвижимости, в информационно-телекоммуникационной сети "Интернет" (далее - официальный сайт), с округлением до 1 квадратного метра. Указанное значение площади земельного участка может быть уточнено при проведении кадастровых работ не более чем на десять процентов)

Обозначение характерных точек границ	Координаты, м (указываются в случае подготовки схемы расположения земельного участка с использованием технологических и программных средств, в том числе размещенных на официальном сайте. Значения координат, полученные с использованием указанных технологических и программных средств, указываются с округлением до 0,01 метра)	
	X	Y
1	2	3
13406	422465,71	1304604,05
13407	422465,22	1304643,86
13408	422444,43	1304641,21
13409	422441,70	1304640,89
13410	422432,96	1304639,78
13411	422418,04	1304637,89
13412	422414,85	1304637,57
13413	422399,49	1304635,49
13414	422402,98	1304604,06
13415	422403,87	1304603,09
13416	422403,79	1304603,08

1	2	3
13417	422419,10	1304604,61
13418	422428,12	1304605,63
13419	422430,78	1304606,00
13420	422435,02	1304606,34
13421	422435,56	1304604,28
13422	422462,45	1304606,76
13406	422465,71	1304604,05

Условный номер земельного участка ЗУ81

(указывается в случае, если предусматривается образование двух и более земельных участков)

Площадь земельного участка 965 м^2

(указывается проектная площадь образуемого земельного участка, вычисленная с использованием технологических и программных средств, в том числе размещенных на официальном сайте федерального органа исполнительной власти, уполномоченного Правительством Российской Федерации на осуществление государственного кадастрового учета, государственной регистрации прав, ведение Единого государственного реестра недвижимости и предоставление сведений, содержащихся в Едином государственном реестре недвижимости, в информационно-телекоммуникационной сети "Интернет" (далее - официальный сайт), с округлением до 1 квадратного метра. Указанное значение площади земельного участка может быть уточнено при проведении кадастровых работ не более чем на десять процентов)

Обозначение характерных точек границ	Координаты, м (указываются в случае подготовки схемы расположения земельного участка с использованием технологических и программных средств, в том числе размещенных на официальном сайте. Значения координат, полученные с использованием указанных технологических и программных средств, указываются с округлением до 0,01 метра)	
	X	Y
1	2	3
13423	422361,10	1304510,42
13424	422396,18	1304514,19
13425	422395,43	1304521,07
13426	422356,25	1304517,04
13427	422349,39	1304522,11
13428	422340,67	1304528,84
13429	422339,88	1304529,47
13430	422318,00	1304546,74
13431	422318,00	1304547,90
13432	422302,87	1304560,98
13433	422303,42	1304561,59
13434	422287,04	1304577,77
13435	422283,00	1304568,70
13436	422298,62	1304555,02
13437	422313,64	1304542,83
13438	422342,27	1304518,23
13439	422351,95	1304510,19
13440	422352,59	1304509,53
13423	422361,10	1304510,42

Условный номер земельного участка ЗУ80

(указывается в случае, если предусматривается образование двух и более земельных участков)

Площадь земельного участка 6541 м^2

(указывается проектная площадь образуемого земельного участка, вычисленная с использованием технологических и программных средств, в том числе размещенных на официальном сайте федерального органа исполнительной власти, уполномоченного Правительством Российской Федерации на осуществление государственного кадастрового учета, государственной регистрации прав, ведение Единого государственного реестра недвижимости и предоставление сведений, содержащихся в Едином государственном реестре недвижимости, в информационно-телекоммуникационной сети "Интернет" (далее - официальный сайт), с округлением до 1 квадратного метра. Указанное значение площади земельного участка может быть уточнено при проведении кадастровых работ не более чем на десять процентов)

Обозначение характерных точек границ	Координаты, м (указываются в случае подготовки схемы расположения земельного участка с использованием технологических и программных средств, в том числе размещенных на официальном сайте. Значения координат, полученные с использованием указанных технологических и программных средств, указываются с округлением до 0,01 метра)	
	X	Y
1	2	3
13332	422453,22	1304295,17
13331	422471,51	1304305,05
13441	422443,20	1304329,99
13442	422419,57	1304350,79
13443	422418,56	1304350,87
13444	422405,01	1304386,34

1	2	3
13445	422394,22	1304384,27
13446	422392,24	1304380,70
13447	422369,09	1304401,76
13448	422349,63	1304419,29
13449	422331,21	1304436,17
13450	422312,68	1304452,96
13451	422294,48	1304469,70
13452	422276,11	1304486,64
13453	422257,65	1304503,43
13454	422239,21	1304520,34
13455	422225,43	1304505,53
13456	422260,03	1304474,11
13457	422278,53	1304457,33
13458	422297,01	1304440,45
13459	422315,49	1304423,61
13460	422315,55	1304423,67
13461	422333,85	1304406,90
13462	422352,35	1304390,10
13463	422353,45	1304389,09
13464	422355,97	1304386,82
13465	422363,54	1304379,97
13466	422364,56	1304379,02
13467	422370,81	1304372,97
13468	422389,52	1304355,86
11585	422391,42	1304354,09
11584	422398,63	1304342,69
13469	422401,96	1304339,57
13470	422416,77	1304325,70
13471	422420,60	1304322,20
13472	422426,76	1304316,53
13473	422427,04	1304316,34
13332	422453,22	1304295,17

Условный номер земельного участка ЗУ79

(указывается в случае, если предусматривается образование двух и более земельных участков)

Площадь земельного участка 7393 м^2

(указывается проектная площадь образуемого земельного участка, вычисленная с использованием технологических и программных средств, в том числе размещенных на официальном сайте федерального органа исполнительной власти, уполномоченного Правительством Российской Федерации на осуществление государственного кадастрового учета, государственной регистрации прав, ведение Единого государственного реестра недвижимости и предоставление сведений, содержащихся в Едином государственном реестре недвижимости, в информационно-телекоммуникационной сети "Интернет" (далее - официальный сайт), с округлением до 1 квадратного метра. Указанное значение площади земельного участка может быть уточнено при проведении кадастровых работ не более чем на десять процентов)

Обозначение характерных точек границ	Координаты, м (указываются в случае подготовки схемы расположения земельного участка с использованием технологических и программных средств, в том числе размещенных на официальном сайте. Значения координат, полученные с использованием указанных технологических и программных средств, указываются с округлением до 0,01 метра)	
	X	Y
1	2	3
13474	422425,45	1304391,52
13475	422423,44	1304411,68
13476	422423,14	1304414,59
13477	422422,84	1304417,61
13478	422422,55	1304420,57
13479	422421,97	1304426,28
13480	422422,36	1304426,97
13481	422418,80	1304461,78
13482	422415,22	1304496,71
13483	422411,37	1304531,74

1	2	3
13484	422408,71	1304555,85
13485	422408,45	1304558,96
13486	422408,09	1304562,88
13487	422407,78	1304566,46
13488	422406,61	1304577,62
13489	422406,36	1304580,35
13490	422406,05	1304583,09
13416	422403,79	1304603,08
13415	422403,87	1304603,09
13414	422402,98	1304604,06
13413	422399,49	1304635,49
13491	422390,65	1304671,93
13492	422390,03	1304672,85
13493	422385,96	1304684,03
13494	422380,86	1304699,01
13495	422355,46	1304709,88
13496	422355,35	1304709,15
13497	422353,33	1304709,24
13498	422349,26	1304709,52
13499	422341,82	1304710,54
13500	422333,72	1304711,23
13501	422331,37	1304711,31
13502	422331,15	1304711,98
13503	422315,27	1304710,09
13504	422311,57	1304709,66
13505	422301,73	1304708,48
3390	422304,65	1304679,81
3389	422338,72	1304683,78
3388	422339,01	1304681,51
13506	422362,29	1304684,35
13507	422375,52	1304669,35
13508	422381,40	1304650,98
2032	422384,91	1304620,90
2031	422387,59	1304595,87
13509	422390,21	1304571,01
13510	422393,05	1304546,48
13425	422395,43	1304521,07
13424	422396,18	1304514,19
13511	422398,99	1304485,71
13512	422403,73	1304439,37
13513	422405,27	1304427,50
13514	422408,90	1304392,85
13515	422408,08	1304392,56
13516	422404,11	1304391,14
13444	422405,01	1304386,34
13443	422418,56	1304350,87
13442	422419,57	1304350,79
13517	422419,08	1304351,22
13518	422420,78	1304367,10
13519	422422,32	1304381,31
13520	422422,87	1304386,48
13521	422423,37	1304390,01
13522	422423,45	1304391,26

1	2	3
13474	422425,45	1304391,52

Условный номер земельного участка ЗУ78

(указывается в случае, если предусматривается образование двух и более земельных участков)

Площадь земельного участка 2157 м^2

(указывается проектная площадь образуемого земельного участка, вычисленная с использованием технологических и программных средств, в том числе размещенных на официальном сайте федерального органа исполнительной власти, уполномоченного Правительством Российской Федерации на осуществление государственного кадастрового учета, государственной регистрации прав, ведение Единого государственного реестра недвижимости и предоставление сведений, содержащихся в Едином государственном реестре недвижимости, в информационно-телекоммуникационной сети "Интернет" (далее - официальный сайт), с округлением до 1 квадратного метра. Указанное значение площади земельного участка может быть уточнено при проведении кадастровых работ не более чем на десять процентов)

Обозначение характерных точек границ	Координаты, м (указываются в случае подготовки схемы расположения земельного участка с использованием технологических и программных средств, в том числе размещенных на официальном сайте. Значения координат, полученные с использованием указанных технологических и программных средств, указываются с округлением до 0,01 метра)	
	X	Y
1	2	3
13523	422228,13	1304669,45
13524	422272,39	1304680,59
13525	422272,15	1304680,53
13526	422267,26	1304699,29
13527	422265,96	1304703,41
13528	422263,78	1304699,72
13529	422252,32	1304696,62
13530	422238,06	1304692,82
3473	422237,66	1304692,71
3472	422237,68	1304692,16
3471	422237,99	1304689,60
3479	422208,55	1304682,57
3484	422180,41	1304675,04
3488	422173,70	1304673,24
3487	422173,42	1304674,39
3486	422161,99	1304671,49
3485	422145,07	1304666,51
7027	422149,99	1304650,56
13531	422152,28	1304653,99
13532	422157,40	1304655,35
13533	422178,61	1304661,19
13534	422179,39	1304658,24
13535	422181,31	1304658,74
13536	422185,69	1304659,87
13537	422197,21	1304662,64
13538	422201,56	1304663,72
13539	422203,58	1304664,21
13540	422203,75	1304663,93
13523	422228,13	1304669,45

Условный номер земельного участка ЗУ77

(указывается в случае, если предусматривается образование двух и более земельных участков)

Площадь земельного участка 24543 м^2

(указывается проектная площадь образуемого земельного участка, вычисленная с использованием технологических и программных средств, в том числе размещенных на официальном сайте федерального органа исполнительной власти, уполномоченного Правительством Российской Федерации на осуществление государственного кадастрового учета, государственной регистрации прав, ведение Единого государственного реестра недвижимости и предоставление сведений, содержащихся в Едином государственном реестре недвижимости, в информационно-телекоммуникационной сети "Интернет" (далее - официальный сайт), с округлением до 1 квадратного метра. Указанное значение площади земельного участка может быть уточнено при проведении кадастровых работ не более чем на десять процентов)

Обозначение характерных точек границ	Координаты, м (указываются в случае подготовки схемы расположения земельного участка с использованием технологических и программных средств, в том числе размещенных на официальном сайте. Значения координат, полученные с использованием указанных технологических и программных средств, указываются с округлением до 0,01 метра)	
	X	Y
1	2	3
ЗУ77(1)		
13434	422287,04	1304577,77

1	2	3
13541	422299,86	1304596,37
3391	422308,20	1304619,59
3385	422306,62	1304643,34
13542	422304,66	1304679,53
13505	422301,73	1304708,48
13543	422300,25	1304710,64
13544	422299,52	1304713,35
13545	422298,89	1304715,70
13546	422295,19	1304731,69
13547	422294,41	1304734,92
13548	422293,60	1304738,47
13549	422292,09	1304745,16
13550	422291,64	1304746,12
13551	422289,64	1304754,30
13552	422289,53	1304754,82
13553	422288,99	1304754,69
13554	422283,05	1304778,98
13555	422283,78	1304779,09
13556	422276,49	1304808,19
13557	422275,88	1304808,04
13558	422268,66	1304837,27
13559	422260,27	1304871,25
13560	422254,13	1304900,63
13253	422244,55	1304939,23
13252	422232,60	1304937,65
13561	422230,44	1304925,96
13562	422222,19	1304917,07
7049	422209,70	1304906,25
7048	422215,21	1304894,41
13563	422216,87	1304888,58
13564	422218,26	1304883,61
13565	422229,31	1304844,41
13566	422235,87	1304822,36
13567	422243,84	1304792,92
3501	422243,83	1304792,92
3500	422244,19	1304791,64
3496	422251,72	1304763,17
13568	422258,96	1304733,48
13569	422258,83	1304733,07
13527	422265,96	1304703,41
13526	422267,26	1304699,29
13525	422272,15	1304680,53
13524	422272,39	1304680,59
13570	422276,42	1304664,38
13571	422276,72	1304663,15
13572	422277,51	1304659,96
13573	422278,27	1304656,78
13574	422278,42	1304656,39
13575	422279,76	1304649,57
13576	422277,82	1304641,64
4067	422268,30	1304603,31
4057	422233,25	1304566,06
4071	422216,27	1304548,56

1	2	3
7068	422173,70	1304495,52
13577	422178,76	1304489,07
13578	422182,87	1304474,26
13579	422172,73	1304465,24
13580	422161,22	1304453,16
13581	422147,46	1304437,49
13582	422127,91	1304413,97
13583	422109,61	1304392,46
13584	422105,24	1304384,20
13585	422097,33	1304374,15
13586	422080,22	1304360,78
13587	422041,08	1304320,91
13588	422010,16	1304289,11
1544	421993,34	1304271,20
1543	422005,89	1304257,13
13589	422029,38	1304283,47
13590	422025,38	1304286,96
13591	422025,58	1304287,17
13592	422028,30	1304290,29
13593	422029,62	1304291,65
13594	422032,75	1304295,07
6157	422043,75	1304307,02
6156	422046,07	1304310,82
6155	422062,57	1304326,19
13595	422080,10	1304346,24
13596	422081,96	1304348,25
13597	422084,03	1304350,46
13297	422103,92	1304372,11
13296	422114,47	1304383,70
3331	422157,59	1304430,63
8201	422210,33	1304491,34
13455	422225,43	1304505,53
13454	422239,21	1304520,34
13598	422265,97	1304550,07
13599	422268,94	1304553,33
13435	422283,00	1304568,70
13434	422287,04	1304577,77
ЗУ77(2)		
13600	422093,77	1304377,72
13601	422101,03	1304386,94
13602	422105,45	1304395,28
13603	422124,08	1304417,19
13604	422143,66	1304440,74
13605	422149,37	1304447,25
13606	422148,61	1304446,38
13607	422157,53	1304456,54
13608	422169,26	1304468,84
13609	422177,22	1304475,92
13610	422174,21	1304486,77
6984	422170,36	1304491,63
7016	422164,06	1304484,67
6885	422141,58	1304458,73
6983	422131,11	1304446,75

1	2	3
6982	422130,63	1304446,75
13611	422110,95	1304425,94
13612	422109,28	1304424,14
13613	422102,40	1304416,91
13614	422090,56	1304404,41
13615	422087,26	1304400,96
13616	422086,94	1304400,61
13617	422065,76	1304378,18
13618	422054,07	1304365,76
13619	422049,33	1304360,79
13620	422047,22	1304358,41
13621	422045,00	1304356,13
13622	422039,87	1304350,67
13623	422037,89	1304348,58
13624	422037,43	1304348,12
13625	422036,85	1304347,48
13626	422028,10	1304338,18
13627	422023,66	1304333,50
13628	422023,45	1304333,30
13629	422016,36	1304326,06
13630	422015,44	1304325,05
13631	422014,21	1304323,77
13632	422001,88	1304310,73
1216	421980,92	1304287,91
1215	421979,73	1304286,46
1214	421990,00	1304274,94
13633	422006,54	1304292,56
13634	422037,50	1304324,40
13635	422076,88	1304364,52
13600	422093,77	1304377,72

Условный номер земельного участка ЗУ76

(указывается в случае, если предусматривается образование двух и более земельных участков)

Площадь земельного участка 1351 м^2

(указывается проектная площадь образуемого земельного участка, вычисленная с использованием технологических и программных средств, в том числе размещенных на официальном сайте федерального органа исполнительной власти, уполномоченного Правительством Российской Федерации на осуществление государственного кадастрового учета, государственной регистрации прав, ведение Единого государственного реестра недвижимости и предоставление сведений, содержащихся в Едином государственном реестре недвижимости, в информационно-телекоммуникационной сети "Интернет" (далее - официальный сайт), с округлением до 1 квадратного метра. Указанное значение площади земельного участка может быть уточнено при проведении кадастровых работ не более чем на десять процентов)

Обозначение характерных точек границ	Координаты, м (указываются в случае подготовки схемы расположения земельного участка с использованием технологических и программных средств, в том числе размещенных на официальном сайте. Значения координат, полученные с использованием указанных технологических и программных средств, указываются с округлением до 0,01 метра)	
	X	Y
1	2	3
13636	422094,83	1303131,45
13637	422093,30	1303139,04
13638	422083,80	1303137,15
13639	422073,31	1303135,66
13640	422057,53	1303246,45
13641	422048,44	1303310,26
13642	422058,94	1303311,75
13643	422066,03	1303311,63
13644	422067,44	1303316,87
13645	422057,62	1303316,63
13646	422037,39	1303317,49
13647	422037,11	1303313,02

1	2	3
13648	422045,01	1303312,87
13649	422044,98	1303309,92
13650	422050,92	1303264,57
13651	422054,77	1303241,68
13652	422056,65	1303228,99
13653	422058,00	1303219,31
13654	422060,03	1303205,62
13655	422061,16	1303198,10
13656	422063,55	1303182,03
13657	422064,58	1303173,91
13658	422066,48	1303160,24
13659	422067,69	1303153,62
13660	422068,92	1303144,30
13661	422069,34	1303141,78
13662	422070,16	1303135,80
13663	422071,36	1303127,54
13664	422073,13	1303114,99
13665	422074,61	1303105,08
13666	422075,90	1303096,37
13667	422077,37	1303086,19
13668	422077,55	1303084,94
13669	422086,74	1303086,16
13670	422080,71	1303128,30
13636	422094,83	1303131,45

Условный номер земельного участка ЗУ75

(указывается в случае, если предусматривается образование двух и более земельных участков)

Площадь земельного участка 969 м^2

(указывается проектная площадь образуемого земельного участка, вычисленная с использованием технологических и программных средств, в том числе размещенных на официальном сайте федерального органа исполнительной власти, уполномоченного Правительством Российской Федерации на осуществление государственного кадастрового учета, государственной регистрации прав, ведение Единого государственного реестра недвижимости и предоставление сведений, содержащихся в Едином государственном реестре недвижимости, в информационно-телекоммуникационной сети "Интернет" (далее - официальный сайт), с округлением до 1 квадратного метра. Указанное значение площади земельного участка может быть уточнено при проведении кадастровых работ не более чем на десять процентов)

Обозначение характерных точек границ	Координаты, м (указываются в случае подготовки схемы расположения земельного участка с использованием технологических и программных средств, в том числе размещенных на официальном сайте. Значения координат, полученные с использованием указанных технологических и программных средств, указываются с округлением до 0,01 метра)	
	X	Y
1	2	3
13671	422529,66	1302807,31
13672	422528,85	1302813,78
13673	422526,77	1302829,41
13674	422483,67	1302823,43
13675	422486,82	1302801,31
13671	422529,66	1302807,31

Условный номер земельного участка ЗУ73

(указывается в случае, если предусматривается образование двух и более земельных участков)

Площадь земельного участка 2421 м^2

(указывается проектная площадь образуемого земельного участка, вычисленная с использованием технологических и программных средств, в том числе размещенных на официальном сайте федерального органа исполнительной власти, уполномоченного Правительством Российской Федерации на осуществление государственного кадастрового учета, государственной регистрации прав, ведение Единого государственного реестра недвижимости и предоставление сведений, содержащихся в Едином государственном реестре недвижимости, в информационно-телекоммуникационной сети "Интернет" (далее - официальный сайт), с округлением до 1 квадратного метра. Указанное значение площади земельного участка может быть уточнено при проведении кадастровых работ не более чем на десять процентов)

Обозначение характерных точек границ	Координаты, м (указываются в случае подготовки схемы расположения земельного участка с использованием технологических и программных средств, в том числе размещенных на официальном сайте. Значения координат, полученные с использованием указанных технологических и программных средств, указываются с округлением до 0,01 метра)	
	X	Y
1	2	3
13676	422397,42	1302195,11
13677	422395,05	1302214,03

1	2	3
13678	422367,94	1302210,77
13679	422368,02	1302209,52
13680	422353,93	1302207,86
13681	422336,37	1302205,08
13682	422289,10	1302199,37
13683	422280,29	1302198,70
13684	422276,07	1302198,29
13685	422261,95	1302196,21
13686	422264,49	1302178,15
13687	422266,09	1302178,44
13688	422266,01	1302180,24
13689	422267,42	1302182,83
13690	422290,24	1302185,47
13691	422291,01	1302180,06
13676	422397,42	1302195,11

Условный номер земельного участка ЗУ70

(указывается в случае, если предусматривается образование двух и более земельных участков)

Площадь земельного участка 1681 м^2

(указывается проектная площадь образуемого земельного участка, вычисленная с использованием технологических и программных средств, в том числе размещенных на официальном сайте федерального органа исполнительной власти, уполномоченного Правительством Российской Федерации на осуществление государственного кадастрового учета, государственной регистрации прав, ведение Единого государственного реестра недвижимости и предоставление сведений, содержащихся в Едином государственном реестре недвижимости, в информационно-телекоммуникационной сети "Интернет" (далее - официальный сайт), с округлением до 1 квадратного метра. Указанное значение площади земельного участка может быть уточнено при проведении кадастровых работ не более чем на десять процентов)

Обозначение характерных точек границ	Координаты, м (указываются в случае подготовки схемы расположения земельного участка с использованием технологических и программных средств, в том числе размещенных на официальном сайте. Значения координат, полученные с использованием указанных технологических и программных средств, указываются с округлением до 0,01 метра)	
	X	Y
1	2	3
13692	422590,35	1302410,84
13693	422591,75	1302412,61
13694	422594,18	1302413,87
13695	422592,77	1302427,61
13696	422592,22	1302432,87
13697	422593,84	1302436,31
13698	422593,47	1302439,08
13699	422654,80	1302447,84
13700	422653,59	1302456,71
13701	422674,11	1302459,66
13702	422671,68	1302468,11
13703	422588,28	1302456,39
13704	422585,72	1302474,74
13705	422585,16	1302479,85
13706	422582,82	1302501,15
2494	422582,26	1302505,62
2493	422575,35	1302501,92
13707	422577,10	1302487,10
13708	422581,16	1302487,76
13709	422582,60	1302477,76
13710	422586,58	1302450,18
13711	422587,20	1302445,97
13712	422587,79	1302441,87
13713	422588,53	1302432,75
13714	422590,12	1302422,39
13715	422590,49	1302418,22
13716	422589,41	1302416,51

1	2	3
13692	422590,35	1302410,84

Условный номер земельного участка ЗУ69

(указывается в случае, если предусматривается образование двух и более земельных участков)

Площадь земельного участка 15207 м^2

(указывается проектная площадь образуемого земельного участка, вычисленная с использованием технологических и программных средств, в том числе размещенных на официальном сайте федерального органа исполнительной власти, уполномоченного Правительством Российской Федерации на осуществление государственного кадастрового учета, государственной регистрации прав, ведение Единого государственного реестра недвижимости и предоставление сведений, содержащихся в Едином государственном реестре недвижимости, в информационно-телекоммуникационной сети "Интернет" (далее - официальный сайт), с округлением до 1 квадратного метра. Указанное значение площади земельного участка может быть уточнено при проведении кадастровых работ не более чем на десять процентов)

Обозначение характерных точек границ	Координаты, м (указываются в случае подготовки схемы расположения земельного участка с использованием технологических и программных средств, в том числе размещенных на официальном сайте. Значения координат, полученные с использованием указанных технологических и программных средств, указываются с округлением до 0,01 метра)	
	X	Y
1	2	3
13717	422238,84	1302307,95
13718	422281,60	1302313,82
13719	422283,17	1302314,04
13720	422346,48	1302323,00
13721	422397,03	1302330,11
13722	422399,75	1302330,51
13723	422401,17	1302330,72
13724	422402,26	1302330,68
13725	422405,77	1302331,19
13726	422478,53	1302341,51
13727	422483,35	1302342,15
7175	422486,86	1302342,58
7174	422507,11	1302350,46
13728	422559,62	1302358,19
13729	422611,01	1302365,91
13730	422622,06	1302367,32
13731	422640,35	1302369,65
13732	422641,70	1302361,61
13733	422643,80	1302346,31
13734	422643,64	1302344,98
13735	422642,81	1302343,50
13736	422641,04	1302342,52
13737	422640,23	1302342,38
13738	422636,65	1302341,76
13739	422637,48	1302334,64
13740	422645,36	1302335,33
13741	422650,28	1302335,76
13742	422650,20	1302336,48
13743	422649,58	1302336,39
13744	422647,38	1302348,14
13745	422643,02	1302375,79
13746	422684,47	1302382,04
13747	422682,18	1302395,15
13748	422673,84	1302393,82
13749	422609,90	1302384,00
13750	422596,34	1302381,92
13751	422594,27	1302383,18
13752	422593,19	1302384,95
13753	422590,19	1302409,25
13692	422590,35	1302410,84
13716	422589,41	1302416,51

1	2	3
13754	422571,84	1302413,74
13755	422552,73	1302410,72
13756	422537,80	1302408,57
13757	422534,24	1302408,90
13758	422532,13	1302411,77
13759	422530,22	1302424,63
13760	422529,88	1302426,95
13761	422531,54	1302432,32
13762	422530,86	1302434,66
13763	422530,75	1302435,43
13764	422530,73	1302435,56
13765	422530,33	1302438,01
13766	422530,33	1302438,07
13767	422530,35	1302438,08
13768	422530,94	1302451,38
13769	422523,16	1302450,36
13770	422525,72	1302431,32
13771	422526,01	1302429,18
13772	422526,76	1302429,30
13773	422527,23	1302426,68
13774	422528,11	1302421,30
13775	422530,92	1302405,06
13776	422532,56	1302404,57
13777	422534,03	1302403,14
13778	422534,39	1302402,05
13779	422534,93	1302398,58
13780	422536,77	1302384,57
13781	422533,42	1302384,11
13782	422479,98	1302376,52
13783	422461,16	1302373,69
13784	422453,81	1302372,62
13785	422450,69	1302374,34
13786	422435,57	1302371,85
13787	422435,67	1302371,65
13788	422432,17	1302371,07
13789	422432,07	1302371,37
13790	422371,00	1302361,90
13791	422302,73	1302352,49
13792	422301,52	1302352,00
13793	422253,97	1302344,63
13794	422253,78	1302345,83
13795	422245,37	1302344,89
13796	422244,89	1302347,88
13797	422240,19	1302342,31
13717	422238,84	1302307,95

Условный номер земельного участка ЗУ68

(указывается в случае, если предусматривается образование двух и более земельных участков)

Площадь земельного участка 844 м^2

(указывается проектная площадь образуемого земельного участка, вычисленная с использованием технологических и программных средств, в том числе размещенных на официальном сайте федерального органа исполнительной власти, уполномоченного Правительством Российской Федерации на осуществление государственного кадастрового учета, государственной регистрации прав, ведение Единого государственного реестра недвижимости и предоставление сведений, содержащихся в Едином государственном реестре недвижимости, в информационно-телекоммуникационной сети "Интернет" (далее - официальный сайт), с округлением до 1 квадратного метра. Указанное значение площади земельного участка может быть уточнено при проведении кадастровых работ не более чем на десять процентов)

Обозначение характерных точек границ	Координаты, м (указываются в случае подготовки схемы расположения земельного участка с использованием технологических и программных средств, в том числе размещенных на официальном сайте. Значения координат, полученные с использованием указанных технологических и программных средств, указываются с округлением до 0,01 метра)	
	X	Y
1	2	3
13798	422453,90	1302374,31
13799	422453,28	1302379,62
13800	422452,28	1302387,29
13801	422449,91	1302399,98
13802	422447,91	1302411,64
13803	422446,30	1302417,59
13804	422446,93	1302417,68
13805	422444,93	1302428,71
13806	422439,78	1302437,20
13807	422436,07	1302441,45
13808	422426,79	1302458,80
13809	422425,08	1302481,54
13810	422417,84	1302480,11
13811	422413,97	1302482,01
13812	422404,61	1302497,74
13813	422396,89	1302516,18
13814	422394,38	1302544,61
13815	422391,34	1302543,59
13816	422393,48	1302524,90
13817	422394,32	1302511,14
13818	422399,56	1302499,90
13819	422401,00	1302495,09
13820	422417,93	1302467,31
13821	422419,40	1302464,86
13822	422424,46	1302455,13
13823	422426,84	1302451,61
13824	422426,93	1302450,51
13825	422429,49	1302444,80
13826	422430,06	1302440,59
13827	422442,32	1302420,80
13828	422443,00	1302418,70
13829	422446,56	1302398,47
13785	422450,69	1302374,34
13784	422453,81	1302372,62
13798	422453,90	1302374,31

Условный номер земельного участка ЗУ67

(указывается в случае, если предусматривается образование двух и более земельных участков)

Площадь земельного участка 4673 м^2

(указывается проектная площадь образуемого земельного участка, вычисленная с использованием технологических и программных средств, в том числе размещенных на официальном сайте федерального органа исполнительной власти, уполномоченного Правительством Российской Федерации на осуществление государственного кадастрового учета, государственной регистрации прав, ведение Единого государственного реестра недвижимости и предоставление сведений, содержащихся в Едином государственном реестре недвижимости, в информационно-телекоммуникационной сети "Интернет" (далее - официальный сайт), с округлением до 1 квадратного метра. Указанное значение площади земельного участка может быть уточнено при проведении кадастровых работ не более чем на десять процентов)

Обозначение характерных точек границ	Координаты, м (указываются в случае подготовки схемы расположения земельного участка с использованием технологических и программных средств, в том числе размещенных на официальном сайте. Значения координат, полученные с использованием указанных технологических и программных средств, указываются с округлением до 0,01 метра)	
	X	Y
1	2	3
ЗУ67(1)		
13830	422242,64	1302539,02
13831	422412,26	1302564,80
13832	422410,14	1302579,44
13833	422369,90	1302573,42
13834	422356,28	1302571,62
13835	422322,34	1302566,06
13836	422296,81	1302562,44
13837	422262,68	1302557,58
13838	422249,16	1302555,48
13839	422209,92	1302549,86
13840	422211,65	1302539,86
13841	422234,94	1302543,13
13842	422241,88	1302544,23
13830	422242,64	1302539,02
ЗУ67(2)		
2506	422511,24	1302536,60
2505	422511,28	1302536,62
2504	422523,84	1302538,13
13843	422516,23	1302590,99
13844	422461,26	1302582,18
13845	422434,53	1302577,87
13846	422425,78	1302576,53
13847	422428,01	1302563,03
13848	422506,14	1302574,45
2506	422511,24	1302536,60

Условный номер земельного участка ЗУ66

(указывается в случае, если предусматривается образование двух и более земельных участков)

Площадь земельного участка 19144 м^2

(указывается проектная площадь образуемого земельного участка, вычисленная с использованием технологических и программных средств, в том числе размещенных на официальном сайте федерального органа исполнительной власти, уполномоченного Правительством Российской Федерации на осуществление государственного кадастрового учета, государственной регистрации прав, ведение Единого государственного реестра недвижимости и предоставление сведений, содержащихся в Едином государственном реестре недвижимости, в информационно-телекоммуникационной сети "Интернет" (далее - официальный сайт), с округлением до 1 квадратного метра. Указанное значение площади земельного участка может быть уточнено при проведении кадастровых работ не более чем на десять процентов)

Обозначение характерных точек границ	Координаты, м (указываются в случае подготовки схемы расположения земельного участка с использованием технологических и программных средств, в том числе размещенных на официальном сайте. Значения координат, полученные с использованием указанных технологических и программных средств, указываются с округлением до 0,01 метра)	
	X	Y
1	2	3
13849	422395,88	1303026,21
13850	422394,90	1303031,27
13851	422390,00	1303068,59
13852	422386,30	1303096,72
13853	422386,45	1303096,74
13854	422386,44	1303096,74
13855	422372,59	1303095,13

1	2	3
13856	422367,28	1303135,47
13857	422359,04	1303134,38
13858	422352,80	1303178,75
13859	422374,30	1303181,48
6846	422369,00	1303223,62
6845	422372,83	1303228,63
13860	422372,55	1303229,68
13861	422369,15	1303250,49
13862	422369,12	1303250,90
13863	422368,58	1303253,87
13864	422368,56	1303254,39
13865	422368,37	1303255,25
13866	422361,19	1303302,41
13867	422361,02	1303303,30
13868	422360,77	1303306,55
13869	422360,45	1303307,25
13870	422358,00	1303321,95
13871	422342,75	1303319,97
13872	422344,71	1303303,49
13873	422342,60	1303303,16
13874	422342,96	1303297,48
13875	422340,33	1303295,09
13876	422290,62	1303287,83
13877	422290,18	1303291,00
13878	422224,99	1303283,06
13879	422218,20	1303335,75
13880	422189,26	1303331,85
13881	422181,75	1303330,80
13882	422184,94	1303308,17
13883	422186,38	1303298,35
13884	422175,04	1303295,24
13885	422175,84	1303289,95
13886	422157,78	1303287,34
13887	422156,72	1303289,02
13888	422155,99	1303294,23
13889	422152,25	1303295,81
13890	422152,25	1303297,18
13891	422134,54	1303273,23
13892	422135,19	1303269,34
13893	422135,37	1303265,18
13894	422131,13	1303257,95
13895	422111,61	1303255,39
13896	422104,04	1303254,65
13897	422106,81	1303235,43
13898	422221,55	1303250,79
13899	422228,62	1303199,32
13900	422229,57	1303192,15
13901	422239,88	1303193,08
13902	422237,48	1303194,02
13903	422234,99	1303196,82
13904	422233,60	1303202,45
13905	422230,73	1303227,81
13906	422230,49	1303229,88

1	2	3
13907	422229,64	1303233,86
13908	422227,41	1303247,47
13909	422226,56	1303253,89
13910	422225,17	1303267,67
13911	422225,63	1303271,95
13912	422227,27	1303272,84
13913	422253,42	1303276,51
13914	422285,60	1303280,85
13915	422287,13	1303280,24
13916	422295,20	1303280,24
13917	422299,45	1303280,00
13918	422307,89	1303278,89
13919	422321,26	1303265,78
13920	422339,43	1303243,45
13921	422340,05	1303241,51
13922	422342,83	1303227,42
13923	422343,11	1303223,38
13924	422343,68	1303220,05
13925	422347,76	1303188,15
13926	422362,35	1303084,05
13927	422332,89	1303079,71
13928	422315,81	1303077,46
13929	422311,62	1303076,81
13930	422299,37	1303074,98
13931	422298,87	1303079,09
13932	422298,36	1303085,23
13933	422296,71	1303086,51
13934	422292,60	1303086,08
13935	422285,29	1303085,45
13936	422285,01	1303087,08
13937	422282,91	1303099,17
13938	422222,35	1303090,70
13939	422223,87	1303078,79
13940	422216,00	1303072,00
13941	422196,25	1303059,38
13942	422181,98	1303054,05
13943	422181,99	1303053,98
13944	422172,36	1303049,75
13945	422166,62	1303043,79
13946	422165,39	1303039,60
13947	422161,34	1303033,83
13948	422158,83	1303031,94
13949	422154,81	1303029,67
13950	422153,31	1303029,28
13951	422146,10	1303028,03
13952	422128,04	1303145,03
13953	422128,03	1303145,02
13954	422123,44	1303144,27
13955	422117,14	1303187,29
13956	422114,64	1303187,07
13957	422112,90	1303187,79
13958	422134,86	1303021,60
13959	422154,54	1303024,37

1	2	3
13960	422173,90	1303027,04
13961	422172,46	1303035,65
13962	422188,06	1303049,54
13963	422205,72	1303054,36
13964	422224,04	1303057,55
13965	422228,34	1303058,38
13966	422257,66	1303064,05
13967	422255,38	1303080,36
13968	422275,66	1303082,61
13969	422275,99	1303080,99
13970	422279,69	1303081,48
13971	422283,07	1303081,85
13972	422284,10	1303075,41
13973	422280,65	1303074,99
13974	422276,96	1303074,51
13975	422278,52	1303074,71
13976	422279,09	1303070,92
13977	422284,98	1303071,73
13978	422286,23	1303072,22
10675	422288,29	1303056,96
10674	422289,52	1303057,62
13979	422364,21	1303069,29
13980	422366,65	1303047,07
13981	422358,50	1303025,33
13982	422370,09	1303023,40
13983	422395,87	1303026,21
13849	422395,88	1303026,21
13984	422375,57	1303031,70
13985	422393,41	1303034,03
13986	422388,89	1303068,54
13987	422371,05	1303066,20
13984	422375,57	1303031,70

Условный номер земельного участка ЗУ64

(указывается в случае, если предусматривается образование двух и более земельных участков)

Площадь земельного участка 6136 м^2

(указывается проектная площадь образуемого земельного участка, вычисленная с использованием технологических и программных средств, в том числе размещенных на официальном сайте федерального органа исполнительной власти, уполномоченного Правительством Российской Федерации на осуществление государственного кадастрового учета, государственной регистрации прав, ведение Единого государственного реестра недвижимости и предоставление сведений, содержащихся в Едином государственном реестре недвижимости, в информационно-телекоммуникационной сети "Интернет" (далее - официальный сайт), с округлением до 1 квадратного метра. Указанное значение площади земельного участка может быть уточнено при проведении кадастровых работ не более чем на десять процентов)

Обозначение характерных точек границ	Координаты, м (указываются в случае подготовки схемы расположения земельного участка с использованием технологических и программных средств, в том числе размещенных на официальном сайте. Значения координат, полученные с использованием указанных технологических и программных средств, указываются с округлением до 0,01 метра)	
	X	Y
1	2	3
13988	422194,08	1303460,68
13989	422204,87	1303461,39
13990	422204,21	1303465,55
13991	422219,27	1303467,91
13992	422219,02	1303469,46
13993	422218,43	1303469,45
13994	422217,72	1303475,53
13995	422218,38	1303475,65
13996	422217,79	1303478,05

1	2	3
13997	422214,65	1303500,78
13998	422231,03	1303525,56
13999	422248,45	1303527,84
14000	422242,93	1303553,08
14001	422246,26	1303572,66
14002	422273,89	1303576,06
14003	422269,66	1303614,39
14004	422271,69	1303618,28
14005	422270,59	1303618,70
14006	422263,20	1303603,03
14007	422257,30	1303592,46
14008	422254,65	1303591,06
14009	422236,50	1303588,11
14010	422237,61	1303578,83
14011	422244,30	1303575,49
14012	422245,70	1303573,55
14013	422242,03	1303553,21
14014	422191,07	1303477,22
14015	422174,09	1303474,87
14016	422168,33	1303474,21
14017	422137,59	1303470,59
14018	422136,71	1303471,67
14019	422126,32	1303484,43
14020	422126,13	1303491,54
14021	422102,87	1303489,27
14022	422104,36	1303474,35
14023	422104,92	1303468,05
14024	422090,90	1303465,85
14025	422087,90	1303465,37
14026	422075,08	1303463,76
14027	422077,05	1303446,35
14028	422099,16	1303449,90
14029	422106,19	1303451,47
14030	422123,94	1303454,53
14031	422151,09	1303457,87
14032	422152,73	1303454,91
14033	422154,42	1303435,65
14034	422153,09	1303431,48
14035	422150,64	1303429,43
14036	422140,46	1303427,77
14037	422135,02	1303424,85
14038	422125,70	1303411,43
14039	422125,41	1303410,25
14040	422125,43	1303409,03
14041	422127,07	1303395,13
14042	422114,48	1303392,88
14043	422116,02	1303383,17
14044	422118,42	1303383,45
14045	422119,96	1303374,84
14046	422138,58	1303377,61
14047	422140,71	1303377,93
14048	422135,56	1303410,95
14049	422140,85	1303417,33

1	2	3
14050	422156,01	1303419,75
14051	422157,55	1303420,00
14052	422176,73	1303422,89
14053	422173,06	1303458,03
13988	422194,08	1303460,68

Условный номер земельного участка ЗУ62

(указывается в случае, если предусматривается образование двух и более земельных участков)

Площадь земельного участка 185 м^2

(указывается проектная площадь образуемого земельного участка, вычисленная с использованием технологических и программных средств, в том числе размещенных на официальном сайте федерального органа исполнительной власти, уполномоченного Правительством Российской Федерации на осуществление государственного кадастрового учета, государственной регистрации прав, ведение Единого государственного реестра недвижимости и предоставление сведений, содержащихся в Едином государственном реестре недвижимости, в информационно-телекоммуникационной сети "Интернет" (далее - официальный сайт), с округлением до 1 квадратного метра. Указанное значение площади земельного участка может быть уточнено при проведении кадастровых работ не более чем на десять процентов)

Обозначение характерных точек границ	Координаты, м (указываются в случае подготовки схемы расположения земельного участка с использованием технологических и программных средств, в том числе размещенных на официальном сайте. Значения координат, полученные с использованием указанных технологических и программных средств, указываются с округлением до 0,01 метра)	
	X	Y
1	2	3
14054	422564,19	1302628,25
14055	422563,71	1302630,26
14056	422563,72	1302631,27
14057	422562,42	1302639,30
14058	422561,41	1302639,16
14059	422560,82	1302642,56
14060	422545,16	1302640,26
14061	422542,88	1302654,80
14062	422541,02	1302654,64
14063	422540,90	1302654,44
14064	422541,47	1302649,33
14065	422544,79	1302633,68
14066	422551,01	1302635,00
14067	422553,87	1302634,22
14068	422558,53	1302631,80
14054	422564,19	1302628,25

Условный номер земельного участка ЗУ61

(указывается в случае, если предусматривается образование двух и более земельных участков)

Площадь земельного участка 1642 м^2

(указывается проектная площадь образуемого земельного участка, вычисленная с использованием технологических и программных средств, в том числе размещенных на официальном сайте федерального органа исполнительной власти, уполномоченного Правительством Российской Федерации на осуществление государственного кадастрового учета, государственной регистрации прав, ведение Единого государственного реестра недвижимости и предоставление сведений, содержащихся в Едином государственном реестре недвижимости, в информационно-телекоммуникационной сети "Интернет" (далее - официальный сайт), с округлением до 1 квадратного метра. Указанное значение площади земельного участка может быть уточнено при проведении кадастровых работ не более чем на десять процентов)

Обозначение характерных точек границ	Координаты, м (указываются в случае подготовки схемы расположения земельного участка с использованием технологических и программных средств, в том числе размещенных на официальном сайте. Значения координат, полученные с использованием указанных технологических и программных средств, указываются с округлением до 0,01 метра)	
	X	Y
1	2	3
14069	422661,87	1302538,14
14070	422661,14	1302557,76
14071	422576,84	1302545,64
14072	422578,59	1302534,51
2497	422578,37	1302534,49
2496	422578,41	1302534,46
2495	422579,66	1302526,32
14069	422661,87	1302538,14

Условный номер земельного участка ЗУ59

(указывается в случае, если предусматривается образование двух и более земельных участков)

Площадь земельного участка 11774 м^2

(указывается проектная площадь образуемого земельного участка, вычисленная с использованием технологических и программных средств, в том числе размещенных на официальном сайте федерального органа исполнительной власти, уполномоченного Правительством Российской Федерации на осуществление государственного кадастрового учета, государственной регистрации прав, ведение Единого государственного реестра недвижимости и предоставление сведений, содержащихся в Едином государственном реестре недвижимости, в информационно-телекоммуникационной сети "Интернет" (далее - официальный сайт), с округлением до 1 квадратного метра. Указанное значение площади земельного участка может быть уточнено при проведении кадастровых работ не более чем на десять процентов)

Обозначение характерных точек границ	Координаты, м (указываются в случае подготовки схемы расположения земельного участка с использованием технологических и программных средств, в том числе размещенных на официальном сайте. Значения координат, полученные с использованием указанных технологических и программных средств, указываются с округлением до 0,01 метра)	
	X	Y
1	2	3
1221	421928,70	1304335,10
14073	421928,55	1304338,04
14074	421929,90	1304342,20
14075	421947,64	1304359,81
14076	421955,44	1304367,36
14077	421957,55	1304369,45
14078	421964,08	1304375,83
14079	421970,04	1304381,55
14080	421973,79	1304386,13
14081	421978,97	1304392,27
14082	421984,33	1304398,65
14083	421990,14	1304405,56
14084	421999,94	1304416,31
14085	422002,30	1304418,90
14086	422010,79	1304428,22
3562	422031,77	1304451,33
14087	422032,56	1304452,25
14088	422035,15	1304455,04
14089	422049,43	1304470,64
14090	422050,18	1304471,46
14091	422052,74	1304474,27
14092	422052,87	1304474,55
14093	422053,11	1304474,56
14094	422061,18	1304483,48
14095	422072,54	1304496,04
6968	422072,87	1304495,89
6967	422072,85	1304496,09
6966	422065,57	1304508,03
14096	422053,74	1304496,05
14097	422050,05	1304492,15
14098	422043,94	1304485,63
14099	422038,95	1304480,39
14100	422034,80	1304476,05
14101	422034,23	1304476,77
14102	422017,52	1304460,04
14103	422013,44	1304456,44
14104	421998,94	1304442,19
14105	421992,75	1304436,17
14106	421987,60	1304440,08
14107	421985,36	1304441,70
14108	421971,63	1304463,42
14109	421969,28	1304467,21
14110	421961,58	1304479,57

1	2	3
14111	421961,11	1304480,74
14112	422003,88	1304507,97
14113	422003,56	1304508,83
14114	422005,41	1304510,00
14115	422004,11	1304511,88
14116	421982,69	1304497,07
14117	421974,12	1304510,24
14118	421947,77	1304493,42
14119	421931,45	1304498,82
14120	421920,80	1304514,73
14121	421919,65	1304516,44
14122	421925,18	1304526,16
14123	421941,98	1304542,91
14124	421942,93	1304549,37
14125	421944,24	1304558,22
14126	421946,31	1304559,84
14127	421946,50	1304560,69
14128	421946,33	1304561,17
14129	421945,33	1304563,92
14130	421944,83	1304565,30
14131	421944,46	1304566,33
14132	421939,73	1304579,33
14133	421938,69	1304582,21
14134	421938,38	1304583,12
14135	421937,91	1304584,41
14136	421939,89	1304585,14
14137	421931,34	1304607,48
14138	421923,98	1304631,41
14139	421920,99	1304630,14
14140	421912,16	1304653,04
14141	421916,01	1304655,15
14142	421906,18	1304678,48
14143	421897,42	1304701,89
14144	421897,94	1304702,09
14145	421888,53	1304725,90
14146	421888,01	1304725,72
14147	421879,29	1304749,11
14148	421876,86	1304748,25
14149	421875,30	1304752,21
14150	421868,18	1304771,65
14151	421867,78	1304772,76
14152	421866,59	1304775,91
14153	421866,25	1304776,82
14154	421860,16	1304793,44
14155	421857,70	1304800,13
14156	421855,69	1304805,85
14157	421853,34	1304812,21
14158	421851,53	1304817,01
14159	421847,29	1304828,30
14160	421843,19	1304839,59
14161	421841,49	1304844,46
14162	421839,92	1304848,71
14163	421838,06	1304853,31

1	2	3
14164	421834,35	1304863,40
14165	421833,13	1304866,71
14166	421831,54	1304870,97
14167	421829,01	1304877,64
14168	421827,66	1304881,14
14169	421822,81	1304894,04
14170	421822,05	1304896,09
14171	421820,80	1304899,32
14172	421819,95	1304901,77
14173	421817,37	1304908,01
3526	421810,45	1304926,38
3535	421800,76	1304953,78
10619	421786,17	1304953,93
5940	421780,43	1304954,35
5965	421778,79	1304954,47
5964	421767,71	1304957,06
5963	421754,67	1304958,49
5962	421753,40	1304952,62
3550	421748,53	1304951,72
3549	421748,71	1304951,09
3548	421756,49	1304951,62
3547	421759,70	1304950,05
3546	421791,48	1304939,43
3545	421791,88	1304938,43
3544	421800,85	1304916,25
2044	421809,62	1304892,59
2043	421818,28	1304869,53
14174	421826,67	1304848,23
14175	421835,37	1304824,81
2038	421844,86	1304799,90
2037	421854,99	1304774,50
14176	421857,53	1304767,99
14177	421858,88	1304764,52
14178	421860,38	1304760,63
14179	421862,54	1304754,93
14180	421864,81	1304748,95
14181	421866,37	1304744,79
14182	421867,75	1304741,26
14183	421869,00	1304738,07
14184	421871,22	1304732,42
14185	421872,91	1304728,24
14186	421877,36	1304716,40
14187	421884,54	1304698,19
14188	421892,09	1304674,57
14189	421895,96	1304664,37
14190	421897,07	1304661,29
14191	421899,21	1304655,88
14192	421900,27	1304652,81
14193	421902,62	1304646,55
14194	421900,04	1304645,55
14195	421904,77	1304633,22
14196	421906,79	1304633,99
14197	421907,02	1304634,08

1	2	3
14198	421912,81	1304618,48
14199	421916,14	1304609,78
14200	421922,14	1304592,80
14201	421927,87	1304573,72
14202	421935,34	1304553,93
14203	421934,30	1304548,26
14204	421934,84	1304546,15
14205	421933,53	1304545,73
14206	421914,18	1304538,11
14207	421912,99	1304537,67
14208	421915,90	1304530,22
14209	421901,52	1304524,70
14210	421903,87	1304519,15
14211	421906,40	1304513,17
7074	421905,27	1304512,50
7073	421910,50	1304502,41
7072	421913,52	1304496,57
14212	421914,76	1304495,95
14213	421948,72	1304484,35
14214	421967,59	1304453,92
14215	421970,22	1304450,75
14216	421967,04	1304449,03
14217	421984,02	1304420,94
14218	421984,47	1304418,37
14219	421965,31	1304399,32
14220	421963,01	1304397,48
14221	421959,50	1304395,04
14222	421958,57	1304394,32
14223	421947,72	1304386,32
14224	421946,76	1304385,64
2072	421945,34	1304384,49
2071	421948,53	1304379,13
2079	421929,98	1304360,94
1222	421908,53	1304339,99
1221	421928,70	1304335,10

Условный номер земельного участка ЗУ57

(указывается в случае, если предусматривается образование двух и более земельных участков)

Площадь земельного участка 283 м^2

(указывается проектная площадь образуемого земельного участка, вычисленная с использованием технологических и программных средств, в том числе размещенных на официальном сайте федерального органа исполнительной власти, уполномоченного Правительством Российской Федерации на осуществление государственного кадастрового учета, государственной регистрации прав, ведение Единого государственного реестра недвижимости и предоставление сведений, содержащихся в Едином государственном реестре недвижимости, в информационно-телекоммуникационной сети "Интернет" (далее - официальный сайт), с округлением до 1 квадратного метра. Указанное значение площади земельного участка может быть уточнено при проведении кадастровых работ не более чем на десять процентов)

Обозначение характерных точек границ	Координаты, м (указываются в случае подготовки схемы расположения земельного участка с использованием технологических и программных средств, в том числе размещенных на официальном сайте. Значения координат, полученные с использованием указанных технологических и программных средств, указываются с округлением до 0,01 метра)	
	X	Y
1	2	3
14225	422810,10	1301943,83
14226	422809,46	1301947,71
14227	422813,34	1301948,35
14228	422813,19	1301949,31
14229	422763,73	1301942,49
14230	422764,58	1301935,80
14231	422767,18	1301935,90

1	2	3
14225	422810,10	1301943,83

Условный номер земельного участка ЗУ55

(указывается в случае, если предусматривается образование двух и более земельных участков)

Площадь земельного участка 895 м^2

(указывается проектная площадь образуемого земельного участка, вычисленная с использованием технологических и программных средств, в том числе размещенных на официальном сайте федерального органа исполнительной власти, уполномоченного Правительством Российской Федерации на осуществление государственного кадастрового учета, государственной регистрации прав, ведение Единого государственного реестра недвижимости и предоставление сведений, содержащихся в Едином государственном реестре недвижимости, в информационно-телекоммуникационной сети "Интернет" (далее - официальный сайт), с округлением до 1 квадратного метра. Указанное значение площади земельного участка может быть уточнено при проведении кадастровых работ не более чем на десять процентов)

Обозначение характерных точек границ	Координаты, м (указываются в случае подготовки схемы расположения земельного участка с использованием технологических и программных средств, в том числе размещенных на официальном сайте. Значения координат, полученные с использованием указанных технологических и программных средств, указываются с округлением до 0,01 метра)	
	X	Y
1	2	3
14232	423155,25	1302560,61
14233	423163,74	1302577,71
2010	423173,54	1302594,61
2009	423182,08	1302610,73
14234	423178,68	1302612,93
14235	423175,04	1302604,91
14236	423174,95	1302605,28
14237	423172,22	1302599,86
14238	423172,30	1302599,60
14239	423170,40	1302596,29
14240	423151,21	1302564,95
14241	423149,32	1302564,93
14242	423143,37	1302567,85
14243	423140,31	1302569,49
14244	423136,30	1302573,34
14245	423127,61	1302578,60
14246	423122,81	1302585,06
14247	423111,45	1302591,00
14248	423114,65	1302596,99
14249	423116,74	1302601,18
14250	423115,30	1302601,76
14251	423110,31	1302604,82
14252	423101,71	1302590,08
14253	423100,55	1302588,13
14254	423105,72	1302585,26
14255	423093,52	1302564,00
14256	423096,39	1302558,71
14257	423104,34	1302553,93
14258	423105,10	1302555,81
14259	423105,28	1302557,67
14260	423105,86	1302560,61
14261	423107,88	1302562,64
14262	423108,32	1302563,63
14263	423108,81	1302564,39
14264	423110,60	1302563,42
14265	423111,06	1302564,45
14266	423112,29	1302567,23
14267	423113,24	1302566,69
14268	423114,81	1302571,21
14269	423116,73	1302577,01
14270	423116,88	1302577,49

1	2	3
14271	423111,55	1302579,32
14272	423111,77	1302580,01
14273	423112,00	1302581,03
14274	423112,87	1302581,70
14275	423114,12	1302584,73
14276	423116,84	1302583,59
14277	423119,88	1302581,67
14278	423119,78	1302581,44
14279	423121,70	1302580,58
14280	423123,37	1302580,18
14281	423126,46	1302578,00
14282	423133,77	1302573,17
14283	423140,64	1302567,56
14284	423148,87	1302563,00
14285	423149,75	1302562,51
14286	423150,59	1302562,89
14287	423151,76	1302562,38
14288	423154,61	1302560,88
14232	423155,25	1302560,61

Условный номер земельного участка ЗУ54

(указывается в случае, если предусматривается образование двух и более земельных участков)

Площадь земельного участка 1295 м^2

(указывается проектная площадь образуемого земельного участка, вычисленная с использованием технологических и программных средств, в том числе размещенных на официальном сайте федерального органа исполнительной власти, уполномоченного Правительством Российской Федерации на осуществление государственного кадастрового учета, государственной регистрации прав, ведение Единого государственного реестра недвижимости и предоставление сведений, содержащихся в Едином государственном реестре недвижимости, в информационно-телекоммуникационной сети "Интернет" (далее - официальный сайт), с округлением до 1 квадратного метра. Указанное значение площади земельного участка может быть уточнено при проведении кадастровых работ не более чем на десять процентов)

Обозначение характерных точек границ	Координаты, м (указываются в случае подготовки схемы расположения земельного участка с использованием технологических и программных средств, в том числе размещенных на официальном сайте. Значения координат, полученные с использованием указанных технологических и программных средств, указываются с округлением до 0,01 метра)	
	X	Y
1	2	3
14289	423285,04	1302484,05
14290	423286,73	1302487,28
14291	423289,34	1302492,01
14292	423293,89	1302500,38
14293	423293,46	1302500,68
14294	423294,99	1302503,73
14295	423295,03	1302503,84
14296	423306,04	1302523,52
14297	423308,30	1302527,44
14298	423315,39	1302540,12
14299	423306,85	1302544,17
14300	423297,86	1302525,42
14301	423295,76	1302526,50
14302	423295,30	1302525,58
14303	423293,40	1302522,37
14304	423290,08	1302516,73
14305	423288,95	1302516,74
14306	423285,86	1302511,22
14307	423279,06	1302498,35
14308	423276,10	1302493,11
14309	423274,04	1302489,41
14310	423269,93	1302481,91
14311	423266,09	1302475,00

1	2	3
14312	423264,86	1302472,72
14313	423263,57	1302469,72
14314	423264,88	1302468,06
14315	423263,10	1302463,02
14316	423253,39	1302449,61
14317	423249,21	1302444,04
1128	423245,57	1302439,02
1127	423259,61	1302435,50
14318	423262,88	1302441,35
14319	423260,95	1302442,42
14320	423264,60	1302448,86
14321	423267,35	1302453,56
14322	423277,61	1302471,24
14323	423279,51	1302474,36
14324	423283,83	1302482,22
14325	423284,54	1302483,23
14289	423285,04	1302484,05

Условный номер земельного участка ЗУ53

(указывается в случае, если предусматривается образование двух и более земельных участков)

Площадь земельного участка 852 м^2

(указывается проектная площадь образуемого земельного участка, вычисленная с использованием технологических и программных средств, в том числе размещенных на официальном сайте федерального органа исполнительной власти, уполномоченного Правительством Российской Федерации на осуществление государственного кадастрового учета, государственной регистрации прав, ведение Единого государственного реестра недвижимости и предоставление сведений, содержащихся в Едином государственном реестре недвижимости, в информационно-телекоммуникационной сети "Интернет" (далее - официальный сайт), с округлением до 1 квадратного метра. Указанное значение площади земельного участка может быть уточнено при проведении кадастровых работ не более чем на десять процентов)

Обозначение характерных точек границ	Координаты, м (указываются в случае подготовки схемы расположения земельного участка с использованием технологических и программных средств, в том числе размещенных на официальном сайте. Значения координат, полученные с использованием указанных технологических и программных средств, указываются с округлением до 0,01 метра)	
	X	Y
1	2	3
14326	423860,27	1302115,47
14327	423863,29	1302120,12
1648	423862,23	1302120,93
1647	423838,42	1302135,51
14328	423831,46	1302140,57
14329	423822,11	1302146,93
14330	423815,38	1302151,61
14331	423805,03	1302158,48
14332	423798,61	1302163,09
14333	423792,56	1302167,28
14334	423790,78	1302168,67
14335	423784,62	1302172,99
14336	423774,83	1302180,11
14337	423776,22	1302181,28
14338	423770,91	1302189,81
14339	423767,56	1302194,98
14340	423767,31	1302194,51
14341	423767,15	1302194,20
14342	423750,72	1302203,09
14343	423745,26	1302206,13
14344	423744,58	1302200,47
14345	423764,71	1302187,64
14346	423761,62	1302182,54
14347	423764,29	1302180,59
14348	423769,20	1302177,18

1	2	3
14349	423776,76	1302172,00
14350	423788,83	1302163,18
14351	423795,38	1302158,93
14352	423804,06	1302153,15
14353	423819,82	1302142,54
14354	423826,82	1302137,86
14355	423829,45	1302133,56
14356	423833,28	1302131,66
14357	423848,15	1302123,81
14358	423851,55	1302121,53
14359	423852,56	1302120,84
14360	423855,97	1302118,49
14326	423860,27	1302115,47

Условный номер земельного участка ЗУ52

(указывается в случае, если предусматривается образование двух и более земельных участков)

Площадь земельного участка 584 м^2

(указывается проектная площадь образуемого земельного участка, вычисленная с использованием технологических и программных средств, в том числе размещенных на официальном сайте федерального органа исполнительной власти, уполномоченного Правительством Российской Федерации на осуществление государственного кадастрового учета, государственной регистрации прав, ведение Единого государственного реестра недвижимости и предоставление сведений, содержащихся в Едином государственном реестре недвижимости, в информационно-телекоммуникационной сети "Интернет" (далее - официальный сайт), с округлением до 1 квадратного метра. Указанное значение площади земельного участка может быть уточнено при проведении кадастровых работ не более чем на десять процентов)

Обозначение характерных точек границ	Координаты, м (указываются в случае подготовки схемы расположения земельного участка с использованием технологических и программных средств, в том числе размещенных на официальном сайте. Значения координат, полученные с использованием указанных технологических и программных средств, указываются с округлением до 0,01 метра)	
	X	Y
1	2	3
14361	423926,22	1302230,14
14362	423920,60	1302233,33
14363	423924,43	1302243,00
14364	423926,01	1302246,24
14365	423928,27	1302250,29
14366	423930,10	1302256,48
14367	423934,58	1302264,87
14368	423937,80	1302271,26
14369	423937,65	1302270,98
14370	423928,31	1302276,49
14371	423928,66	1302276,28
14372	423922,55	1302258,34
14373	423916,52	1302244,66
14374	423913,95	1302238,57
14375	423914,46	1302233,79
14376	423906,85	1302221,46
14377	423909,03	1302220,01
14378	423907,64	1302217,91
14379	423910,93	1302215,81
14380	423918,68	1302216,35
14381	423918,86	1302216,25
14361	423926,22	1302230,14

Условный номер земельного участка ЗУ50

(указывается в случае, если предусматривается образование двух и более земельных участков)

Площадь земельного участка 22848 м^2

(указывается проектная площадь образуемого земельного участка, вычисленная с использованием технологических и программных средств, в том числе размещенных на официальном сайте федерального органа исполнительной власти, уполномоченного Правительством Российской Федерации на осуществление государственного кадастрового учета, государственной регистрации прав, ведение Единого государственного реестра недвижимости и предоставление сведений, содержащихся в Едином государственном реестре недвижимости, в информационно-телекоммуникационной сети "Интернет" (далее - официальный сайт), с округлением до 1 квадратного метра. Указанное значение площади земельного участка может быть уточнено при проведении кадастровых работ не более чем на десять процентов)

Обозначение характерных точек границ	Координаты, м (указываются в случае подготовки схемы расположения земельного участка с использованием технологических и программных средств, в том числе размещенных на официальном сайте. Значения координат, полученные с использованием указанных технологических и программных средств, указываются с округлением до 0,01 метра)	
	X	Y
1	2	3
ЗУ50(1)		
14382	423909,47	1302592,44
14383	423915,32	1302608,42
14384	423912,56	1302609,48
14385	423905,24	1302612,76
14386	423904,23	1302613,59
14387	423892,28	1302619,35
14388	423891,64	1302619,63
14389	423879,97	1302624,61
14390	423876,00	1302626,38
14391	423876,00	1302626,39
14392	423864,59	1302631,88
14393	423863,67	1302632,32
14394	423860,99	1302633,65
14395	423858,65	1302634,87
14396	423849,42	1302639,47
14397	423845,79	1302641,55
14398	423829,40	1302649,30
14399	423828,70	1302649,68
14400	423826,14	1302651,06
14401	423824,77	1302651,81
14402	423814,05	1302657,45
14403	423811,06	1302659,04
14404	423807,71	1302660,95
14405	423805,48	1302662,21
14406	423800,13	1302664,88
14407	423797,48	1302665,91
14408	423794,98	1302667,32
14409	423787,94	1302671,07
14410	423786,04	1302671,74
14411	423774,18	1302677,47
14412	423773,33	1302677,87
14413	423770,68	1302679,18
14414	423768,98	1302680,09
14415	423753,39	1302688,39
14416	423729,72	1302699,90
14417	423715,51	1302706,59
14418	423714,87	1302705,50
14419	423700,77	1302712,60
14420	423686,76	1302700,03
14421	423686,84	1302700,00
14422	423688,34	1302699,22
14423	423691,80	1302697,57

1	2	3
14424	423693,77	1302696,73
14425	423701,75	1302693,19
14426	423702,31	1302692,91
14427	423706,12	1302691,16
14428	423706,40	1302690,66
14429	423709,70	1302688,97
14430	423710,27	1302689,00
14431	423712,82	1302687,81
14432	423713,23	1302687,86
14433	423723,23	1302683,13
14434	423728,11	1302680,62
14435	423728,98	1302680,15
14436	423730,22	1302679,51
14437	423733,41	1302677,76
14438	423733,13	1302677,08
14439	423736,78	1302675,13
14440	423736,97	1302675,46
14441	423741,47	1302672,37
14442	423747,23	1302669,75
14443	423756,79	1302665,24
14444	423756,17	1302663,69
14445	423757,11	1302666,02
14446	423764,05	1302663,83
14447	423769,06	1302661,35
14448	423769,89	1302660,98
14449	423772,41	1302659,87
14450	423779,45	1302656,53
14451	423779,03	1302655,84
14452	423779,63	1302654,97
14453	423783,99	1302652,39
14454	423784,60	1302652,76
14455	423786,21	1302652,40
14456	423787,64	1302652,21
14457	423789,43	1302652,27
14458	423796,39	1302648,87
14459	423795,77	1302647,53
14460	423813,53	1302638,85
14461	423813,04	1302637,35
14462	423815,96	1302635,92
14463	423819,86	1302634,14
14464	423823,97	1302631,75
14465	423835,68	1302626,40
14466	423836,34	1302625,73
14467	423836,53	1302626,13
14468	423856,23	1302616,89
14469	423856,59	1302616,59
14470	423860,18	1302614,85
14471	423865,32	1302612,50
14472	423866,41	1302614,50
14473	423873,56	1302610,91
14474	423876,78	1302609,14
14475	423895,19	1302599,79
14476	423898,92	1302597,89

1	2	3
14477	423899,70	1302597,50
14382	423909,47	1302592,44
ЗУ50(2)		
11267	424041,42	1302523,98
1671	424053,06	1302545,37
1670	424049,50	1302545,45
1669	424043,63	1302548,43
1668	424044,23	1302549,62
14478	424044,68	1302550,44
14479	424030,60	1302557,40
14480	424028,22	1302558,55
14481	424028,28	1302558,52
14482	424028,27	1302558,51
14483	424027,00	1302557,64
14484	424023,37	1302559,38
14485	424022,66	1302557,89
14486	424017,49	1302560,37
14487	424008,45	1302564,75
14488	423993,56	1302571,87
14489	423993,91	1302572,61
14490	423993,48	1302572,82
14491	423994,09	1302574,11
14492	423992,36	1302574,86
14493	423990,75	1302575,99
14494	423984,75	1302579,26
14495	423984,39	1302579,26
14496	423980,72	1302581,23
14497	423974,82	1302584,00
14498	423973,35	1302581,76
14499	423964,78	1302586,45
14500	423961,56	1302588,12
14501	423960,24	1302588,81
14502	423956,45	1302590,76
14503	423956,67	1302591,28
14504	423947,85	1302595,65
14505	423945,90	1302596,68
14506	423945,49	1302595,92
14507	423936,43	1302600,16
14508	423931,07	1302578,88
14509	423941,43	1302574,13
14510	423942,25	1302574,75
14511	423944,82	1302573,81
14512	423952,99	1302570,95
14513	423954,24	1302573,12
14514	423961,44	1302569,80
14515	423973,76	1302563,73
14516	423977,27	1302562,03
14517	423984,67	1302558,29
14518	423994,07	1302553,54
14519	424004,65	1302547,63
14520	424009,92	1302544,68
14521	424020,50	1302539,17
14522	424031,27	1302533,57

1	2	3
14523	424040,35	1302528,77
11267	424041,42	1302523,98
ЗУ50(3)		
14524	423659,72	1302711,47
14525	423671,38	1302731,46
14526	423647,26	1302743,28
14527	423645,61	1302743,99
14528	423642,86	1302745,40
14529	423633,44	1302750,10
14530	423632,05	1302751,09
14531	423629,28	1302752,58
14532	423628,84	1302752,85
14533	423628,66	1302752,54
14534	423625,35	1302754,38
14535	423624,37	1302755,11
6619	423613,98	1302760,46
6618	423595,77	1302763,52
14536	423586,26	1302768,57
14537	423587,35	1302770,59
14538	423571,45	1302778,93
2222	423572,38	1302780,63
2221	423564,61	1302784,81
14539	423559,89	1302787,02
14540	423559,78	1302786,79
14541	423551,07	1302791,45
14542	423549,59	1302789,48
14543	423525,79	1302802,00
14544	423526,32	1302803,57
14545	423525,38	1302804,02
14546	423523,92	1302804,72
14547	423523,74	1302804,88
14548	423515,72	1302809,06
14549	423515,27	1302809,20
14550	423512,79	1302810,70
14551	423509,20	1302812,56
14552	423508,55	1302812,99
4767	423492,23	1302821,12
4766	423478,39	1302826,87
4765	423473,13	1302829,57
4764	423472,43	1302830,28
14553	423461,71	1302835,61
14554	423455,49	1302838,90
14555	423448,56	1302842,70
14556	423440,99	1302846,55
14557	423438,70	1302847,77
14558	423439,11	1302848,77
14559	423437,71	1302849,68
14560	423437,58	1302849,50
14561	423429,00	1302853,85
14562	423424,82	1302856,18
14563	423408,31	1302864,67
14564	423401,96	1302868,07
14565	423394,45	1302851,33

1	2	3
14566	423397,33	1302849,90
14567	423400,59	1302848,22
14568	423405,25	1302845,82
14569	423406,42	1302845,25
14570	423406,43	1302845,40
14571	423417,15	1302840,11
14572	423419,05	1302839,26
14573	423420,17	1302838,67
14574	423434,13	1302831,66
14575	423438,04	1302829,69
14576	423440,27	1302828,68
14577	423450,69	1302822,71
14578	423451,63	1302822,17
14579	423458,95	1302818,32
14580	423462,66	1302816,31
14581	423463,37	1302816,31
14582	423483,24	1302805,45
14583	423488,84	1302803,00
14584	423499,47	1302797,74
14585	423503,88	1302795,33
14586	423507,07	1302793,68
14587	423514,25	1302790,38
14588	423522,24	1302786,17
14589	423525,06	1302784,71
14590	423538,53	1302777,07
14591	423539,50	1302776,61
14592	423545,41	1302773,44
14593	423545,28	1302773,21
14594	423545,38	1302773,21
14595	423549,86	1302770,78
14596	423553,75	1302768,85
14597	423564,71	1302763,27
14598	423565,20	1302763,71
14599	423566,66	1302762,92
14600	423570,12	1302761,03
14601	423571,46	1302760,31
14602	423579,81	1302755,88
6294	423587,04	1302751,95
6293	423587,30	1302750,99
6292	423601,76	1302740,54
14603	423604,04	1302739,42
14604	423610,19	1302736,34
14605	423611,25	1302736,09
14606	423618,21	1302732,87
14607	423618,99	1302732,69
14608	423622,99	1302730,61
14609	423635,14	1302724,37
14524	423659,72	1302711,47
ЗУ50(4)		
14610	423377,35	1302860,95
14611	423385,14	1302876,39
14612	423363,42	1302887,14
14613	423339,88	1302900,13

1	2	3
14614	423316,66	1302912,16
14615	423297,13	1302922,33
14616	423277,80	1302930,80
14617	423266,94	1302936,30
14618	423267,71	1302939,49
14619	423263,98	1302941,28
14620	423259,25	1302943,09
14621	423258,47	1302941,59
14622	423248,47	1302946,69
14623	423249,32	1302947,90
14624	423238,33	1302953,22
14625	423237,89	1302953,50
14626	423234,53	1302955,15
14627	423218,14	1302963,55
14628	423215,09	1302965,09
14629	423208,55	1302968,66
14630	423195,25	1302975,57
14631	423189,02	1302962,22
14632	423189,25	1302959,67
14633	423194,55	1302957,08
14634	423195,04	1302957,33
14635	423196,27	1302956,68
14636	423196,75	1302957,64
14637	423208,97	1302951,23
14638	423211,65	1302948,67
14639	423213,80	1302947,22
14640	423215,63	1302946,37
14641	423217,95	1302945,17
14642	423219,69	1302944,25
14643	423225,67	1302941,16
14644	423226,56	1302941,32
14645	423230,03	1302939,38
14646	423231,62	1302937,90
14647	423234,41	1302936,46
14648	423235,75	1302935,62
14649	423238,89	1302933,75
14650	423253,45	1302926,32
14651	423254,33	1302926,75
14652	423263,28	1302921,88
14653	423264,44	1302921,22
14654	423266,97	1302919,91
14655	423269,21	1302918,71
14656	423276,86	1302914,63
14657	423283,65	1302910,60
14658	423304,32	1302898,78
14659	423326,28	1302887,02
14660	423336,20	1302881,85
14661	423339,22	1302880,30
14662	423354,27	1302871,73
14663	423372,43	1302862,46
14610	423377,35	1302860,95
ЗУ50(5)		
14664	423171,86	1302967,97

1	2	3
14665	423179,25	1302983,69
14666	423179,07	1302983,83
14667	423179,00	1302983,67
14668	423168,20	1302988,74
14669	423163,42	1302990,75
14670	423160,90	1302991,93
14671	423159,88	1302992,40
14672	423157,41	1302993,63
14673	423156,62	1302993,97
14674	423154,34	1302995,26
14675	423145,06	1303000,23
14676	423141,31	1303002,17
14677	423141,48	1303002,56
14678	423137,66	1303004,58
14679	423137,48	1303004,17
14680	423135,89	1303005,07
14681	423117,07	1303015,26
14682	423097,17	1303025,30
14683	423094,46	1303026,49
14684	423093,64	1303026,92
14685	423087,62	1303029,86
14686	423084,24	1303031,49
14687	423083,06	1303031,96
14688	423082,15	1303032,39
14689	423079,19	1303033,84
14690	423078,53	1303034,13
14691	423069,46	1303038,76
14692	423059,94	1303044,39
14693	423038,95	1303056,42
14694	423018,74	1303067,07
14695	423006,40	1303073,35
14696	423001,51	1303075,92
14697	422983,94	1303084,93
14698	422980,13	1303087,15
14699	422976,84	1303089,08
14700	422974,21	1303090,63
14701	422967,65	1303094,59
14702	422959,62	1303099,14
14703	422959,58	1303099,37
14704	422957,04	1303100,96
14705	422952,64	1303103,77
14706	422952,45	1303103,83
14707	422943,87	1303108,69
14708	422942,14	1303109,66
14709	422939,16	1303111,33
14710	422936,92	1303112,56
14711	422920,96	1303121,26
14712	422920,80	1303121,49
14713	422919,09	1303122,39
14714	422912,29	1303126,07
14715	422908,77	1303128,00
14716	422905,37	1303129,70
14717	422905,22	1303129,74

1	2	3
14718	422896,15	1303134,58
14719	422894,55	1303135,48
14720	422891,15	1303137,34
14721	422889,26	1303138,38
14722	422888,43	1303138,77
14723	422887,36	1303139,34
14724	422877,71	1303144,38
14725	422876,04	1303145,27
14726	422873,27	1303146,71
14727	422872,43	1303147,20
14728	422868,01	1303149,78
14729	422865,28	1303150,95
14730	422861,99	1303152,81
14731	422860,74	1303153,33
8296	422852,36	1303157,58
8295	422852,42	1303157,72
8294	422847,46	1303160,73
8293	422847,43	1303160,75
14732	422847,31	1303160,51
14733	422842,36	1303163,07
14734	422831,27	1303168,49
14735	422818,79	1303174,44
14736	422812,34	1303177,79
14737	422804,79	1303160,49
14738	422816,70	1303154,21
14739	422820,07	1303152,49
14740	422822,57	1303151,16
14741	422829,51	1303147,54
14742	422845,40	1303139,24
14743	422848,86	1303137,43
14744	422858,18	1303132,48
14745	422860,70	1303131,19
14746	422863,09	1303129,95
14747	422865,40	1303128,70
14748	422869,65	1303126,46
14749	422871,44	1303125,52
14750	422871,63	1303125,37
14751	422874,03	1303124,06
14752	422875,12	1303123,44
14753	422880,08	1303120,60
14754	422885,10	1303117,78
14755	422888,64	1303115,93
14756	422889,29	1303115,52
14757	422891,59	1303114,44
14758	422891,78	1303114,33
14759	422898,99	1303110,82
14760	422902,80	1303108,90
14761	422905,39	1303107,60
14762	422906,89	1303106,98
14763	422909,71	1303105,61
14764	422911,60	1303104,65
14765	422912,48	1303104,21
14766	422912,76	1303104,09

1	2	3
14767	422914,44	1303103,42
14768	422922,85	1303099,42
14769	422928,55	1303096,51
14770	422929,76	1303095,96
14771	422932,05	1303094,69
14772	422935,40	1303093,02
14773	422939,30	1303091,02
14774	422941,39	1303089,91
14775	422944,58	1303087,98
14776	422955,54	1303082,31
14777	422959,91	1303079,77
14778	422961,31	1303078,86
14779	422970,37	1303073,90
14780	422973,95	1303071,93
14781	422980,99	1303068,17
14782	422985,32	1303065,72
14783	422986,16	1303065,22
14784	422988,51	1303063,86
14785	422991,98	1303061,89
14786	422994,39	1303060,56
14787	422995,00	1303060,26
14788	422995,85	1303059,79
14789	423004,15	1303055,42
14790	423006,02	1303054,43
14791	423006,35	1303055,02
14792	423023,54	1303045,63
14793	423042,06	1303035,70
14794	423042,62	1303035,35
14795	423045,29	1303034,05
14796	423046,94	1303033,18
14797	423049,62	1303031,79
14798	423056,23	1303028,79
14799	423059,67	1303026,97
14800	423059,94	1303027,36
14801	423063,24	1303025,68
14802	423072,85	1303021,11
14803	423077,11	1303018,69
14804	423077,96	1303018,27
14805	423078,10	1303018,47
14806	423080,75	1303016,99
14807	423083,87	1303015,46
14808	423084,18	1303015,49
14809	423093,06	1303011,11
14810	423095,30	1303009,90
14811	423095,15	1303009,60
14812	423098,23	1303008,02
14813	423108,64	1303002,76
14814	423111,66	1303001,24
14815	423112,72	1303000,67
14816	423114,55	1302999,75
14817	423114,84	1302999,31
14818	423116,18	1302998,70
14819	423127,68	1302992,03

1	2	3
14820	423131,79	1302989,87
14821	423144,22	1302983,12
14822	423151,13	1302979,36
14823	423151,07	1302979,28
14824	423156,21	1302976,42
14825	423157,03	1302975,96
14826	423160,07	1302974,27
14664	423171,86	1302967,97

Условный номер земельного участка ЗУ49

(указывается в случае, если предусматривается образование двух и более земельных участков)

Площадь земельного участка 256 м^2

(указывается проектная площадь образуемого земельного участка, вычисленная с использованием технологических и программных средств, в том числе размещенных на официальном сайте федерального органа исполнительной власти, уполномоченного Правительством Российской Федерации на осуществление государственного кадастрового учета, государственной регистрации прав, ведение Единого государственного реестра недвижимости и предоставление сведений, содержащихся в Едином государственном реестре недвижимости, в информационно-телекоммуникационной сети "Интернет" (далее - официальный сайт), с округлением до 1 квадратного метра. Указанное значение площади земельного участка может быть уточнено при проведении кадастровых работ не более чем на десять процентов)

Обозначение характерных точек границ	Координаты, м (указываются в случае подготовки схемы расположения земельного участка с использованием технологических и программных средств, в том числе размещенных на официальном сайте. Значения координат, полученные с использованием указанных технологических и программных средств, указываются с округлением до 0,01 метра)	
	X	Y
1	2	3
14827	422742,98	1302710,19
14828	422744,44	1302710,38
14829	422744,49	1302710,38
14830	422742,69	1302724,89
14831	422726,59	1302725,71
14832	422726,19	1302710,61
14827	422742,98	1302710,19

Условный номер земельного участка ЗУ41

(указывается в случае, если предусматривается образование двух и более земельных участков)

Площадь земельного участка 1742 м^2

(указывается проектная площадь образуемого земельного участка, вычисленная с использованием технологических и программных средств, в том числе размещенных на официальном сайте федерального органа исполнительной власти, уполномоченного Правительством Российской Федерации на осуществление государственного кадастрового учета, государственной регистрации прав, ведение Единого государственного реестра недвижимости и предоставление сведений, содержащихся в Едином государственном реестре недвижимости, в информационно-телекоммуникационной сети "Интернет" (далее - официальный сайт), с округлением до 1 квадратного метра. Указанное значение площади земельного участка может быть уточнено при проведении кадастровых работ не более чем на десять процентов)

Обозначение характерных точек границ	Координаты, м (указываются в случае подготовки схемы расположения земельного участка с использованием технологических и программных средств, в том числе размещенных на официальном сайте. Значения координат, полученные с использованием указанных технологических и программных средств, указываются с округлением до 0,01 метра)	
	X	Y
1	2	3
14833	422733,84	1303683,89
14834	422753,35	1303686,90
14835	422782,72	1303691,43
14836	422880,22	1303710,15
14837	422879,83	1303712,50
14838	422868,13	1303710,74
14839	422804,38	1303700,84
14840	422624,01	1303672,79
14841	422618,31	1303671,91
14842	422601,45	1303669,25
14843	422601,64	1303668,16
14844	422640,55	1303667,31
14845	422660,82	1303666,87
14846	422667,66	1303668,13
14833	422733,84	1303683,89

Условный номер земельного участка ЗУ40

(указывается в случае, если предусматривается образование двух и более земельных участков)

Площадь земельного участка 6199 м^2

(указывается проектная площадь образуемого земельного участка, вычисленная с использованием технологических и программных средств, в том числе размещенных на официальном сайте федерального органа исполнительной власти, уполномоченного Правительством Российской Федерации на осуществление государственного кадастрового учета, государственной регистрации прав, ведение Единого государственного реестра недвижимости и предоставление сведений, содержащихся в Едином государственном реестре недвижимости, в информационно-телекоммуникационной сети "Интернет" (далее - официальный сайт), с округлением до 1 квадратного метра. Указанное значение площади земельного участка может быть уточнено при проведении кадастровых работ не более чем на десять процентов)

Обозначение характерных точек границ	Координаты, м (указываются в случае подготовки схемы расположения земельного участка с использованием технологических и программных средств, в том числе размещенных на официальном сайте. Значения координат, полученные с использованием указанных технологических и программных средств, указываются с округлением до 0,01 метра)	
	X	Y
1	2	3
14847	422817,91	1303428,80
14848	422817,01	1303433,71
14849	422890,08	1303443,19
14850	422894,37	1303443,68
14851	422899,08	1303429,56
14852	422908,59	1303455,84
14853	422907,30	1303466,21
14854	422880,81	1303462,33
14855	422879,89	1303462,30
14856	422877,31	1303461,89
14857	422871,80	1303461,22
14858	422848,57	1303457,96
14859	422847,90	1303464,36
14860	422826,77	1303461,74
14861	422820,99	1303461,00
14862	422801,16	1303458,58
14863	422804,63	1303439,28
14864	422797,09	1303438,00
14865	422790,56	1303437,21
14866	422707,35	1303424,65
14867	422697,78	1303423,30
14868	422648,34	1303416,45
14869	422639,77	1303415,15
14870	422612,26	1303411,66
14871	422607,32	1303411,71
14872	422602,96	1303410,12
14873	422610,85	1303385,72
14874	422620,59	1303386,82
14875	422635,01	1303388,20
14876	422641,35	1303389,20
14877	422664,96	1303392,35
14878	422665,65	1303392,45
14879	422670,61	1303393,12
14880	422671,48	1303393,23
14881	422670,65	1303399,01
14882	422675,86	1303399,71
14883	422686,62	1303401,24
14884	422686,68	1303400,81
14885	422702,17	1303402,86
14886	422701,88	1303405,00
14887	422707,41	1303405,80
14888	422706,72	1303411,92
14847	422817,91	1303428,80

Условный номер земельного участка ЗУ39

(указывается в случае, если предусматривается образование двух и более земельных участков)

Площадь земельного участка 4647 м^2

(указывается проектная площадь образуемого земельного участка, вычисленная с использованием технологических и программных средств, в том числе размещенных на официальном сайте федерального органа исполнительной власти, уполномоченного Правительством Российской Федерации на осуществление государственного кадастрового учета, государственной регистрации прав, ведение Единого государственного реестра недвижимости и предоставление сведений, содержащихся в Едином государственном реестре недвижимости, в информационно-телекоммуникационной сети "Интернет" (далее - официальный сайт), с округлением до 1 квадратного метра. Указанное значение площади земельного участка может быть уточнено при проведении кадастровых работ не более чем на десять процентов)

Обозначение характерных точек границ	Координаты, м (указываются в случае подготовки схемы расположения земельного участка с использованием технологических и программных средств, в том числе размещенных на официальном сайте. Значения координат, полученные с использованием указанных технологических и программных средств, указываются с округлением до 0,01 метра)	
	X	Y
1	2	3
ЗУ39(1)		
9655	423483,19	1303675,68
14889	423549,93	1303685,10
14890	423558,15	1303684,95
14891	423567,18	1303686,35
14892	423567,52	1303684,40
14893	423570,77	1303684,91
14894	423572,75	1303685,19
14895	423576,86	1303685,80
14896	423581,06	1303686,49
14897	423582,14	1303686,64
14898	423583,34	1303686,83
14899	423582,75	1303689,18
14900	423586,52	1303689,98
14901	423588,02	1303690,27
14902	423588,48	1303687,67
14903	423588,81	1303687,68
14904	423590,37	1303688,00
14905	423591,15	1303688,14
14906	423600,84	1303689,44
14907	423605,53	1303689,99
14908	423608,36	1303690,31
14909	423608,75	1303690,50
14910	423620,21	1303692,30
14911	423627,69	1303693,50
14912	423643,39	1303695,90
14913	423643,27	1303697,91
14914	423646,42	1303698,34
14915	423646,78	1303696,26
14916	423648,49	1303696,58
14917	423663,17	1303699,03
14918	423662,98	1303700,18
14919	423666,78	1303700,80
14920	423666,73	1303701,11
14921	423669,02	1303701,57
14922	423669,32	1303700,28
14923	423671,19	1303700,52
14924	423671,32	1303700,06
14925	423675,88	1303700,92
14926	423679,40	1303701,47
14927	423679,14	1303702,69
14928	423681,54	1303703,07
14929	423681,77	1303701,77

1	2	3
14930	423682,77	1303701,79
14931	423684,74	1303702,08
14932	423687,64	1303702,38
14933	423702,77	1303704,73
14934	423706,92	1303705,34
14935	423706,66	1303708,14
14936	423736,64	1303712,45
14937	423736,66	1303712,39
14938	423735,47	1303721,80
14939	423735,32	1303721,79
14940	423727,27	1303720,82
14941	423727,17	1303721,20
14942	423723,52	1303720,67
14943	423723,48	1303720,78
14944	423722,73	1303720,79
14945	423721,75	1303720,67
14946	423705,15	1303718,24
14947	423685,42	1303716,17
14948	423682,63	1303715,86
14949	423681,84	1303716,48
14950	423667,16	1303714,30
14951	423665,27	1303713,83
14952	423662,70	1303712,96
14953	423650,32	1303711,40
14954	423646,30	1303710,79
14955	423625,56	1303708,06
14956	423606,41	1303705,17
14957	423598,73	1303704,02
14958	423590,68	1303702,80
14959	423586,51	1303701,99
14960	423557,99	1303697,11
14961	423546,84	1303692,70
14962	423534,73	1303690,79
14963	423530,05	1303690,03
14964	423524,60	1303689,15
14965	423516,33	1303687,67
14966	423515,67	1303691,31
14967	423513,02	1303690,84
14968	423509,48	1303690,12
14969	423505,28	1303689,35
14970	423504,92	1303689,32
14971	423505,29	1303687,30
14972	423505,50	1303686,14
14973	423492,45	1303684,24
14974	423483,67	1303682,95
9656	423482,66	1303682,80
9655	423483,19	1303675,68
ЗУ39(2)		
14975	423747,40	1303714,35
14976	423759,70	1303716,36
14977	423759,88	1303714,92
14978	423763,07	1303715,42
14979	423763,11	1303715,17

1	2	3
14980	423777,00	1303717,59
14981	423796,75	1303719,50
14982	423815,74	1303722,16
14983	423836,68	1303725,14
14984	423850,74	1303727,47
14985	423853,27	1303728,02
14986	423854,21	1303727,40
14987	423864,77	1303728,94
14988	423865,62	1303743,39
14989	423835,23	1303738,72
14990	423814,80	1303736,28
14991	423794,15	1303733,65
14992	423775,11	1303730,32
14993	423744,99	1303725,67
14994	423745,31	1303723,56
14975	423747,40	1303714,35

Условный номер земельного участка ЗУ38

(указывается в случае, если предусматривается образование двух и более земельных участков)

Площадь земельного участка 547 м^2

(указывается проектная площадь образуемого земельного участка, вычисленная с использованием технологических и программных средств, в том числе размещенных на официальном сайте федерального органа исполнительной власти, уполномоченного Правительством Российской Федерации на осуществление государственного кадастрового учета, государственной регистрации прав, ведение Единого государственного реестра недвижимости и предоставление сведений, содержащихся в Едином государственном реестре недвижимости, в информационно-телекоммуникационной сети "Интернет" (далее - официальный сайт), с округлением до 1 квадратного метра. Указанное значение площади земельного участка может быть уточнено при проведении кадастровых работ не более чем на десять процентов)

Обозначение характерных точек границ	Координаты, м (указываются в случае подготовки схемы расположения земельного участка с использованием технологических и программных средств, в том числе размещенных на официальном сайте. Значения координат, полученные с использованием указанных технологических и программных средств, указываются с округлением до 0,01 метра)	
	X	Y
1	2	3
14995	423204,51	1303585,34
14996	423203,48	1303591,90
14997	423197,63	1303590,71
14998	423195,12	1303606,45
14999	423199,90	1303607,12
15000	423199,38	1303610,72
15001	423196,78	1303628,65
15002	423184,66	1303627,04
15003	423194,00	1303569,95
15004	423200,42	1303571,00
15005	423198,57	1303584,47
14995	423204,51	1303585,34

Условный номер земельного участка ЗУ37

(указывается в случае, если предусматривается образование двух и более земельных участков)

Площадь земельного участка 1941 м^2

(указывается проектная площадь образуемого земельного участка, вычисленная с использованием технологических и программных средств, в том числе размещенных на официальном сайте федерального органа исполнительной власти, уполномоченного Правительством Российской Федерации на осуществление государственного кадастрового учета, государственной регистрации прав, ведение Единого государственного реестра недвижимости и предоставление сведений, содержащихся в Едином государственном реестре недвижимости, в информационно-телекоммуникационной сети "Интернет" (далее - официальный сайт), с округлением до 1 квадратного метра. Указанное значение площади земельного участка может быть уточнено при проведении кадастровых работ не более чем на десять процентов)

Обозначение характерных точек границ	Координаты, м (указываются в случае подготовки схемы расположения земельного участка с использованием технологических и программных средств, в том числе размещенных на официальном сайте. Значения координат, полученные с использованием указанных технологических и программных средств, указываются с округлением до 0,01 метра)	
	X	Y
1	2	3
15006	423239,49	1303568,79
15007	423249,27	1303570,35
15008	423264,44	1303572,88
15009	423280,41	1303575,66

1	2	3
15010	423280,57	1303574,93
15011	423290,33	1303576,82
15012	423298,78	1303578,36
15013	423301,03	1303577,73
15014	423306,50	1303578,62
15015	423310,51	1303579,27
15016	423315,27	1303580,09
15017	423315,62	1303581,03
15018	423319,70	1303581,63
15019	423330,46	1303583,26
15020	423330,18	1303591,30
15021	423314,40	1303588,96
15022	423313,51	1303588,69
15023	423310,72	1303588,19
15024	423303,82	1303587,41
15025	423299,28	1303586,83
15026	423296,40	1303586,55
15027	423295,76	1303589,06
15028	423286,20	1303587,39
15029	423285,90	1303586,96
15030	423282,11	1303586,31
15031	423276,34	1303585,58
15032	423275,37	1303584,72
15033	423256,30	1303580,85
15034	423256,20	1303581,45
15035	423255,12	1303581,32
15036	423253,23	1303580,90
15037	423247,22	1303580,40
15038	423245,23	1303580,07
15039	423245,00	1303581,32
15040	423237,03	1303580,06
15041	423235,61	1303579,98
15042	423236,14	1303576,63
15043	423214,80	1303573,17
15004	423200,42	1303571,00
15003	423194,00	1303569,95
11535	423136,85	1303562,14
11534	423139,42	1303552,03
15044	423141,14	1303554,80
15045	423176,13	1303560,22
15046	423212,92	1303564,91
15047	423215,41	1303563,84
15048	423221,27	1303535,56
15049	423224,13	1303535,97
15050	423224,26	1303536,78
15051	423227,00	1303537,46
15052	423226,12	1303543,21
15053	423227,14	1303556,06
15054	423225,61	1303566,63
15055	423226,63	1303567,01
15056	423233,80	1303568,01
15057	423236,32	1303568,33
15006	423239,49	1303568,79

Условный номер земельного участка ЗУ36

(указывается в случае, если предусматривается образование двух и более земельных участков)

Площадь земельного участка 2493 м^2

(указывается проектная площадь образуемого земельного участка, вычисленная с использованием технологических и программных средств, в том числе размещенных на официальном сайте федерального органа исполнительной власти, уполномоченного Правительством Российской Федерации на осуществление государственного кадастрового учета, государственной регистрации прав, ведение Единого государственного реестра недвижимости и предоставление сведений, содержащихся в Едином государственном реестре недвижимости, в информационно-телекоммуникационной сети "Интернет" (далее - официальный сайт), с округлением до 1 квадратного метра. Указанное значение площади земельного участка может быть уточнено при проведении кадастровых работ не более чем на десять процентов)

Обозначение характерных точек границ	Координаты, м (указываются в случае подготовки схемы расположения земельного участка с использованием технологических и программных средств, в том числе размещенных на официальном сайте. Значения координат, полученные с использованием указанных технологических и программных средств, указываются с округлением до 0,01 метра)	
	X	Y
1	2	3
15058	423247,81	1303636,46
15059	423248,03	1303636,50
15060	423250,55	1303636,87
15061	423251,00	1303636,97
15062	423262,54	1303638,64
15063	423262,97	1303638,64
15064	423265,06	1303638,95
15065	423268,18	1303639,29
15066	423272,20	1303639,87
15067	423274,48	1303640,22
15068	423276,22	1303640,47
15069	423276,78	1303640,54
15070	423276,82	1303640,77
15071	423286,62	1303642,28
1904	423288,07	1303642,47
1903	423309,95	1303645,71
1902	423309,78	1303647,41
1901	423315,85	1303648,33
1900	423321,66	1303649,05
15072	423320,41	1303659,35
15073	423299,75	1303655,78
15074	423289,26	1303653,99
15075	423287,87	1303657,70
15076	423269,02	1303654,84
15077	423265,50	1303654,31
15078	423252,44	1303652,42
15079	423249,96	1303651,89
15080	423250,47	1303648,97
15081	423231,50	1303645,89
1907	423231,05	1303648,90
1911	423212,13	1303645,96
15082	423193,61	1303643,08
15083	423191,51	1303642,64
15084	423182,22	1303641,19
15085	423177,79	1303640,62
15086	423175,04	1303640,19
15087	423156,33	1303637,63
15088	423153,02	1303637,06
15089	423153,09	1303636,92
15090	423139,38	1303635,05
15091	423138,85	1303634,97
15092	423139,24	1303632,01
11537	423124,56	1303629,80

1	2	3
11536	423126,84	1303620,25
15093	423184,00	1303630,53
15002	423184,66	1303627,04
15001	423196,78	1303628,65
15094	423207,38	1303630,30
15095	423206,95	1303632,56
15096	423227,05	1303635,56
15097	423227,52	1303633,08
15058	423247,81	1303636,46

Условный номер земельного участка ЗУ35

(указывается в случае, если предусматривается образование двух и более земельных участков)

Площадь земельного участка 697 м^2

(указывается проектная площадь образуемого земельного участка, вычисленная с использованием технологических и программных средств, в том числе размещенных на официальном сайте федерального органа исполнительной власти, уполномоченного Правительством Российской Федерации на осуществление государственного кадастрового учета, государственной регистрации прав, ведение Единого государственного реестра недвижимости и предоставление сведений, содержащихся в Едином государственном реестре недвижимости, в информационно-телекоммуникационной сети "Интернет" (далее - официальный сайт), с округлением до 1 квадратного метра. Указанное значение площади земельного участка может быть уточнено при проведении кадастровых работ не более чем на десять процентов)

Обозначение характерных точек границ	Координаты, м (указываются в случае подготовки схемы расположения земельного участка с использованием технологических и программных средств, в том числе размещенных на официальном сайте. Значения координат, полученные с использованием указанных технологических и программных средств, указываются с округлением до 0,01 метра)	
	X	Y
1	2	3
2330	422965,61	1303546,52
2329	422964,71	1303556,40
2328	422965,46	1303562,90
2327	422963,22	1303582,46
2326	422961,30	1303598,71
15098	422954,54	1303597,63
15099	422956,21	1303585,02
15100	422943,15	1303582,97
15101	422943,72	1303582,10
15102	422931,04	1303579,44
15103	422918,42	1303576,93
15104	422910,28	1303575,43
15105	422905,98	1303574,79
15106	422909,85	1303568,71
15107	422933,83	1303572,07
15108	422945,82	1303573,85
15109	422954,06	1303575,32
15110	422957,32	1303575,75
15111	422958,27	1303569,78
15112	422959,47	1303562,75
15113	422960,60	1303555,93
15114	422962,02	1303546,19
2330	422965,61	1303546,52

Условный номер земельного участка ЗУ34

(указывается в случае, если предусматривается образование двух и более земельных участков)

Площадь земельного участка 1546 м^2

(указывается проектная площадь образуемого земельного участка, вычисленная с использованием технологических и программных средств, в том числе размещенных на официальном сайте федерального органа исполнительной власти, уполномоченного Правительством Российской Федерации на осуществление государственного кадастрового учета, государственной регистрации прав, ведение Единого государственного реестра недвижимости и предоставление сведений, содержащихся в Едином государственном реестре недвижимости, в информационно-телекоммуникационной сети "Интернет" (далее - официальный сайт), с округлением до 1 квадратного метра. Указанное значение площади земельного участка может быть уточнено при проведении кадастровых работ не более чем на десять процентов)

Обозначение характерных точек границ	Координаты, м (указываются в случае подготовки схемы расположения земельного участка с использованием технологических и программных средств, в том числе размещенных на официальном сайте. Значения координат, полученные с использованием указанных технологических и программных средств, указываются с округлением до 0,01 метра)	
	X	Y
1	2	3

1	2	3
15115	423048,73	1303543,45
15116	423054,86	1303544,28
15117	423058,71	1303544,79
15118	423063,76	1303545,67
15119	423087,87	1303549,32
15120	423088,02	1303548,86
15121	423088,17	1303548,89
15122	423105,24	1303551,32
15123	423108,06	1303551,69
15124	423109,01	1303551,84
15125	423111,95	1303552,20
15126	423113,00	1303552,31
15127	423122,05	1303553,45
11558	423127,91	1303554,15
11557	423123,56	1303560,53
1928	423100,71	1303556,98
1927	423099,27	1303565,42
1926	423087,19	1303563,76
15128	423088,21	1303558,77
15129	423071,43	1303555,46
15130	423071,49	1303554,93
15131	423065,46	1303553,83
15132	423064,48	1303553,59
15133	423056,76	1303552,18
15134	423052,87	1303551,50
15135	423033,15	1303548,36
2318	423014,34	1303545,36
2340	422995,79	1303543,34
2339	422996,16	1303537,74
15136	422996,26	1303537,14
15137	422997,78	1303526,43
15138	422998,54	1303520,33
7877	423004,67	1303474,91
7876	423009,45	1303477,57
1950	423005,66	1303510,41
15139	423004,23	1303520,34
15140	423020,76	1303537,47
15141	423023,56	1303537,25
15142	423031,89	1303541,79
15143	423048,16	1303545,66
15115	423048,73	1303543,45

Условный номер земельного участка ЗУ33

(указывается в случае, если предусматривается образование двух и более земельных участков)

Площадь земельного участка 3870 м^2

(указывается проектная площадь образуемого земельного участка, вычисленная с использованием технологических и программных средств, в том числе размещенных на официальном сайте федерального органа исполнительной власти, уполномоченного Правительством Российской Федерации на осуществление государственного кадастрового учета, государственной регистрации прав, ведение Единого государственного реестра недвижимости и предоставление сведений, содержащихся в Едином государственном реестре недвижимости, в информационно-телекоммуникационной сети "Интернет" (далее - официальный сайт), с округлением до 1 квадратного метра. Указанное значение площади земельного участка может быть уточнено при проведении кадастровых работ не более чем на десять процентов)

Обозначение характерных точек границ	Координаты, м (указываются в случае подготовки схемы расположения земельного участка с использованием технологических и программных средств, в том числе размещенных на официальном сайте. Значения координат, полученные с использованием указанных технологических и программных средств, указываются с округлением до 0,01 метра)	
	X	Y
1	2	3
ЗУ33(1)		

1	2	3
3771	423392,14	1303745,51
3770	423388,02	1303769,30
3781	423383,46	1303795,69
15144	423382,80	1303798,90
15145	423368,06	1303796,17
15146	423366,38	1303795,98
15147	423368,65	1303795,80
15148	423373,34	1303792,39
15149	423376,50	1303782,21
15150	423377,13	1303778,84
15151	423378,54	1303769,78
15152	423380,42	1303757,46
15153	423381,32	1303757,57
15154	423381,56	1303755,08
15155	423380,82	1303754,99
15156	423382,17	1303746,41
9373	423379,83	1303746,03
9372	423381,19	1303746,25
3771	423392,14	1303745,51
ЗУ33(2)		
7839	423428,75	1303536,27
15157	423427,12	1303546,46
15158	423426,26	1303554,22
15159	423424,41	1303567,76
15160	423424,56	1303568,38
15161	423423,52	1303568,18
15162	423422,76	1303572,53
15163	423420,80	1303584,25
15164	423423,89	1303584,74
15165	423423,45	1303587,39
15166	423421,20	1303606,42
15167	423421,20	1303606,86
15168	423420,60	1303610,92
15169	423420,35	1303612,45
15170	423419,97	1303612,40
15171	423418,70	1303620,26
15172	423418,62	1303620,76
15173	423417,61	1303620,59
15174	423417,41	1303621,65
15175	423418,45	1303621,81
15176	423417,97	1303624,78
15177	423417,09	1303628,07
15178	423415,63	1303637,68
15179	423414,80	1303643,58
15180	423412,25	1303661,86
15181	423411,94	1303664,95
15182	423411,65	1303667,32
15183	423411,55	1303668,31
15184	423411,47	1303668,94
15185	423409,86	1303679,39
15186	423409,65	1303680,97
15187	423405,79	1303680,52
15188	423405,52	1303681,70

1	2	3
15189	423405,04	1303684,69
15190	423404,57	1303687,97
15191	423403,43	1303699,26
15192	423403,74	1303699,31
9262	423399,29	1303729,64
9261	423383,51	1303727,48
15193	423384,82	1303718,46
15194	423389,44	1303686,57
15195	423390,21	1303681,19
15196	423394,19	1303681,63
15197	423395,06	1303675,86
15198	423391,09	1303675,41
15199	423391,44	1303672,75
15200	423391,72	1303669,95
15201	423391,92	1303669,45
15202	423392,70	1303666,84
15203	423397,36	1303632,61
15204	423405,33	1303586,65
15205	423406,28	1303579,54
15206	423406,28	1303579,44
7840	423412,76	1303534,19
7839	423428,75	1303536,27

Условный номер земельного участка ЗУ32

(указывается в случае, если предусматривается образование двух и более земельных участков)

Площадь земельного участка 101 м^2

(указывается проектная площадь образуемого земельного участка, вычисленная с использованием технологических и программных средств, в том числе размещенных на официальном сайте федерального органа исполнительной власти, уполномоченного Правительством Российской Федерации на осуществление государственного кадастрового учета, государственной регистрации прав, ведение Единого государственного реестра недвижимости и предоставление сведений, содержащихся в Едином государственном реестре недвижимости, в информационно-телекоммуникационной сети "Интернет" (далее - официальный сайт), с округлением до 1 квадратного метра. Указанное значение площади земельного участка может быть уточнено при проведении кадастровых работ не более чем на десять процентов)

Обозначение характерных точек границ	Координаты, м (указываются в случае подготовки схемы расположения земельного участка с использованием технологических и программных средств, в том числе размещенных на официальном сайте. Значения координат, полученные с использованием указанных технологических и программных средств, указываются с округлением до 0,01 метра)	
	X	Y
1	2	3
3779	423412,37	1303800,65
15207	423412,23	1303801,70
15208	423412,10	1303802,61
15209	423411,85	1303804,28
15144	423382,80	1303798,90
3781	423383,46	1303795,69
3780	423386,27	1303796,25
3779	423412,37	1303800,65

Условный номер земельного участка ЗУ31

(указывается в случае, если предусматривается образование двух и более земельных участков)

Площадь земельного участка 2085 м^2

(указывается проектная площадь образуемого земельного участка, вычисленная с использованием технологических и программных средств, в том числе размещенных на официальном сайте федерального органа исполнительной власти, уполномоченного Правительством Российской Федерации на осуществление государственного кадастрового учета, государственной регистрации прав, ведение Единого государственного реестра недвижимости и предоставление сведений, содержащихся в Едином государственном реестре недвижимости, в информационно-телекоммуникационной сети "Интернет" (далее - официальный сайт), с округлением до 1 квадратного метра. Указанное значение площади земельного участка может быть уточнено при проведении кадастровых работ не более чем на десять процентов)

Обозначение характерных точек границ	Координаты, м (указываются в случае подготовки схемы расположения земельного участка с использованием технологических и программных средств, в том числе размещенных на официальном сайте. Значения координат, полученные с использованием указанных технологических и программных средств, указываются с округлением до 0,01 метра)	
	X	Y
1	2	3
7846	423349,70	1303525,24
15210	423342,63	1303572,79

1	2	3
15211	423342,53	1303573,09
15212	423342,07	1303578,30
15213	423342,47	1303578,29
15214	423342,57	1303578,29
15215	423340,66	1303590,41
15216	423340,08	1303594,31
15217	423339,58	1303594,21
15218	423338,83	1303601,12
15219	423339,03	1303601,22
15220	423339,33	1303601,22
15221	423335,60	1303624,84
15222	423335,22	1303627,05
15223	423334,45	1303631,65
15224	423334,46	1303633,05
15225	423334,46	1303633,95
15226	423333,22	1303642,56
15227	423333,72	1303642,56
15228	423333,25	1303646,46
15229	423331,90	1303653,77
15230	423330,38	1303665,08
15231	423328,26	1303676,30
15232	423328,26	1303676,40
15233	423325,49	1303694,32
15234	423325,89	1303694,42
15235	423325,99	1303694,52
15236	423325,22	1303699,02
15237	423324,84	1303701,53
15238	423322,66	1303718,24
15239	423322,58	1303719,24
9510	423322,47	1303719,44
9509	423309,65	1303716,92
15240	423311,22	1303708,50
15241	423311,39	1303705,59
15242	423311,84	1303703,40
15243	423312,73	1303697,52
15244	423312,98	1303695,19
15245	423311,72	1303695,06
15246	423312,12	1303691,92
15247	423315,61	1303692,35
15248	423316,76	1303683,46
15249	423315,85	1303683,34
15250	423316,12	1303681,61
15251	423316,40	1303679,18
15252	423317,38	1303679,31
15072	423320,41	1303659,35
1900	423321,66	1303649,05
1899	423324,97	1303629,81
15253	423325,33	1303626,70
15254	423324,78	1303626,55
15255	423325,70	1303620,36
15256	423326,41	1303614,55
15257	423327,16	1303614,75
15258	423327,57	1303611,16

1	2	3
15259	423327,80	1303608,09
15020	423330,18	1303591,30
15019	423330,46	1303583,26
15260	423331,49	1303582,67
15261	423333,08	1303572,20
15262	423332,60	1303572,16
15263	423334,18	1303563,18
15264	423335,68	1303552,24
15265	423335,44	1303552,20
7847	423339,72	1303522,91
7846	423349,70	1303525,24

Условный номер земельного участка ЗУ30

(указывается в случае, если предусматривается образование двух и более земельных участков)

Площадь земельного участка 1962 м^2

(указывается проектная площадь образуемого земельного участка, вычисленная с использованием технологических и программных средств, в том числе размещенных на официальном сайте федерального органа исполнительной власти, уполномоченного Правительством Российской Федерации на осуществление государственного кадастрового учета, государственной регистрации прав, ведение Единого государственного реестра недвижимости и предоставление сведений, содержащихся в Едином государственном реестре недвижимости, в информационно-телекоммуникационной сети "Интернет" (далее - официальный сайт), с округлением до 1 квадратного метра. Указанное значение площади земельного участка может быть уточнено при проведении кадастровых работ не более чем на десять процентов)

Обозначение характерных точек границ	Координаты, м (указываются в случае подготовки схемы расположения земельного участка с использованием технологических и программных средств, в том числе размещенных на официальном сайте. Значения координат, полученные с использованием указанных технологических и программных средств, указываются с округлением до 0,01 метра)	
	X	Y
1	2	3
ЗУ30(1)		
14960	423557,99	1303697,11
15266	423556,02	1303715,65
15267	423555,68	1303718,81
15268	423553,17	1303733,63
9287	423549,36	1303754,64
9286	423538,13	1303749,36
15269	423539,05	1303743,16
15270	423539,48	1303739,98
15271	423542,39	1303722,88
15272	423542,26	1303722,84
15273	423543,31	1303714,19
15274	423544,56	1303707,25
15275	423545,33	1303703,01
14961	423546,84	1303692,70
14960	423557,99	1303697,11
ЗУ30(2)		
15276	423569,07	1303628,21
15277	423566,59	1303647,24
15278	423566,21	1303649,12
15279	423566,08	1303649,97
15280	423566,01	1303651,03
15281	423564,17	1303663,42
15282	423563,79	1303665,79
15283	423561,09	1303665,36
15284	423558,99	1303678,89
14890	423558,15	1303684,95
14889	423549,93	1303685,10
15285	423559,67	1303624,38
15276	423569,07	1303628,21
ЗУ30(3)		

1	2	3
7822	423577,89	1303559,46
15286	423573,33	1303583,41
15287	423571,53	1303597,13
15288	423569,36	1303611,32
15289	423568,61	1303616,00
15290	423556,71	1303612,94
15291	423558,65	1303600,06
15292	423560,44	1303587,35
15293	423560,59	1303586,24
15294	423562,86	1303571,25
15295	423562,81	1303570,24
15296	423564,70	1303570,49
7823	423566,59	1303557,64
7822	423577,89	1303559,46

Условный номер земельного участка ЗУ29

(указывается в случае, если предусматривается образование двух и более земельных участков)

Площадь земельного участка 4134 м^2

(указывается проектная площадь образуемого земельного участка, вычисленная с использованием технологических и программных средств, в том числе размещенных на официальном сайте федерального органа исполнительной власти, уполномоченного Правительством Российской Федерации на осуществление государственного кадастрового учета, государственной регистрации прав, ведение Единого государственного реестра недвижимости и предоставление сведений, содержащихся в Едином государственном реестре недвижимости, в информационно-телекоммуникационной сети "Интернет" (далее - официальный сайт), с округлением до 1 квадратного метра. Указанное значение площади земельного участка может быть уточнено при проведении кадастровых работ не более чем на десять процентов)

Обозначение характерных точек границ	Координаты, м (указываются в случае подготовки схемы расположения земельного участка с использованием технологических и программных средств, в том числе размещенных на официальном сайте. Значения координат, полученные с использованием указанных технологических и программных средств, указываются с округлением до 0,01 метра)	
	X	Y
1	2	3
ЗУ29(1)		
15297	423638,00	1303626,71
15298	423657,13	1303629,98
15299	423678,01	1303632,21
15300	423678,04	1303632,21
15301	423697,54	1303633,95
15302	423700,68	1303634,46
15303	423700,53	1303635,69
15304	423702,69	1303635,98
15305	423702,86	1303634,74
15306	423716,15	1303636,60
15307	423717,60	1303637,01
15308	423748,43	1303641,69
15309	423748,31	1303642,52
15310	423747,27	1303644,72
15311	423744,97	1303653,93
15312	423733,95	1303651,82
15313	423725,95	1303650,79
15314	423725,52	1303652,75
15315	423722,77	1303652,25
15316	423718,94	1303651,79
15317	423719,20	1303649,94
15318	423715,61	1303649,40
15319	423695,36	1303646,87
15320	423676,01	1303644,04
15321	423675,61	1303645,77
15322	423672,29	1303645,39
15323	423670,84	1303645,18

1	2	3
15324	423670,38	1303645,09
15325	423670,39	1303644,93
15326	423662,02	1303643,59
15327	423660,34	1303643,56
15328	423657,76	1303643,11
15329	423655,85	1303642,85
15330	423655,70	1303642,82
15331	423635,55	1303639,91
15332	423617,39	1303636,81
15333	423596,71	1303633,66
15276	423569,07	1303628,21
15285	423559,67	1303624,38
15334	423559,25	1303623,15
9654	423492,65	1303614,10
9653	423494,20	1303606,54
15335	423516,17	1303609,64
15336	423518,92	1303610,06
15337	423521,73	1303610,49
15338	423522,59	1303611,91
15339	423529,89	1303613,09
15340	423530,78	1303611,49
15341	423536,05	1303612,37
15342	423536,45	1303611,99
15343	423541,81	1303613,18
15344	423542,32	1303611,00
15345	423545,19	1303611,18
15346	423547,15	1303611,61
15347	423549,49	1303611,91
15290	423556,71	1303612,94
15289	423568,61	1303616,00
15348	423571,00	1303616,38
15349	423571,15	1303615,41
15350	423589,17	1303618,26
15351	423588,88	1303620,16
15352	423593,50	1303620,73
15353	423593,75	1303618,87
15354	423594,73	1303619,01
15355	423598,81	1303619,56
15356	423598,86	1303619,09
15357	423600,82	1303619,55
15358	423612,27	1303621,11
15359	423618,37	1303621,83
15360	423618,09	1303623,54
15297	423638,00	1303626,71
ЗУ29(2)		
15361	423825,49	1303656,55
15362	423846,06	1303660,25
15363	423879,11	1303664,61
1889	423875,83	1303673,62
1895	423866,21	1303671,45
1894	423845,42	1303668,41
15364	423837,07	1303667,42
15365	423830,47	1303666,43

1	2	3
15366	423825,47	1303665,74
15367	423822,84	1303665,37
15368	423819,32	1303664,81
15369	423809,27	1303663,34
15370	423806,41	1303662,95
15371	423804,30	1303662,39
15372	423803,21	1303662,30
15373	423794,41	1303660,94
15374	423785,67	1303659,84
15375	423755,12	1303655,30
15376	423754,97	1303655,28
15377	423756,29	1303646,35
15378	423756,71	1303646,40
15379	423786,98	1303649,64
15380	423786,70	1303651,07
15381	423787,39	1303651,13
15382	423789,75	1303651,41
15383	423790,02	1303651,00
15384	423791,63	1303651,24
15385	423797,52	1303651,83
15386	423807,12	1303653,15
15361	423825,49	1303656,55

Условный номер земельного участка ЗУ28

(указывается в случае, если предусматривается образование двух и более земельных участков)

Площадь земельного участка 236 м^2

(указывается проектная площадь образуемого земельного участка, вычисленная с использованием технологических и программных средств, в том числе размещенных на официальном сайте федерального органа исполнительной власти, уполномоченного Правительством Российской Федерации на осуществление государственного кадастрового учета, государственной регистрации прав, ведение Единого государственного реестра недвижимости и предоставление сведений, содержащихся в Едином государственном реестре недвижимости, в информационно-телекоммуникационной сети "Интернет" (далее - официальный сайт), с округлением до 1 квадратного метра. Указанное значение площади земельного участка может быть уточнено при проведении кадастровых работ не более чем на десять процентов)

Обозначение характерных точек границ	Координаты, м (указываются в случае подготовки схемы расположения земельного участка с использованием технологических и программных средств, в том числе размещенных на официальном сайте. Значения координат, полученные с использованием указанных технологических и программных средств, указываются с округлением до 0,01 метра)	
	X	Y
1	2	3
2238	423955,04	1303619,39
6488	423964,98	1303621,02
5565	423967,29	1303633,07
2242	423961,95	1303632,27
2241	423962,96	1303625,75
15387	423921,10	1303618,58
2239	423919,80	1303614,37
2238	423955,04	1303619,39

Условный номер земельного участка ЗУ27

(указывается в случае, если предусматривается образование двух и более земельных участков)

Площадь земельного участка 10096 м^2

(указывается проектная площадь образуемого земельного участка, вычисленная с использованием технологических и программных средств, в том числе размещенных на официальном сайте федерального органа исполнительной власти, уполномоченного Правительством Российской Федерации на осуществление государственного кадастрового учета, государственной регистрации прав, ведение Единого государственного реестра недвижимости и предоставление сведений, содержащихся в Едином государственном реестре недвижимости, в информационно-телекоммуникационной сети "Интернет" (далее - официальный сайт), с округлением до 1 квадратного метра. Указанное значение площади земельного участка может быть уточнено при проведении кадастровых работ не более чем на десять процентов)

Обозначение характерных точек границ	Координаты, м (указываются в случае подготовки схемы расположения земельного участка с использованием технологических и программных средств, в том числе размещенных на официальном сайте. Значения координат, полученные с использованием указанных технологических и программных средств, указываются с округлением до 0,01 метра)	
	X	Y
1	2	3
15388	424132,78	1303901,93
147	424150,47	1304058,15

1	2	3
15389	424084,83	1303997,52
15390	424020,08	1303969,86
15391	423985,07	1303951,75
5542	423898,51	1303919,06
5541	424103,61	1303952,31
5540	424103,09	1303956,03
5539	424109,89	1303957,08
5538	424112,66	1303938,36
5537	424115,63	1303919,54
5536	424119,53	1303883,03
5535	424121,68	1303883,49
5534	424122,80	1303878,20
5533	424114,19	1303871,44
5532	424112,28	1303873,82
5531	424100,93	1303864,14
15392	424089,19	1303854,19
15393	424090,18	1303853,11
15394	424097,77	1303859,63
15395	424104,29	1303852,04
15396	424124,58	1303878,46
15388	424132,78	1303901,93

Условный номер земельного участка ЗУ23

(указывается в случае, если предусматривается образование двух и более земельных участков)

Площадь земельного участка 6893 м^2

(указывается проектная площадь образуемого земельного участка, вычисленная с использованием технологических и программных средств, в том числе размещенных на официальном сайте федерального органа исполнительной власти, уполномоченного Правительством Российской Федерации на осуществление государственного кадастрового учета, государственной регистрации прав, ведение Единого государственного реестра недвижимости и предоставление сведений, содержащихся в Едином государственном реестре недвижимости, в информационно-телекоммуникационной сети "Интернет" (далее - официальный сайт), с округлением до 1 квадратного метра. Указанное значение площади земельного участка может быть уточнено при проведении кадастровых работ не более чем на десять процентов)

Обозначение характерных точек границ	Координаты, м (указываются в случае подготовки схемы расположения земельного участка с использованием технологических и программных средств, в том числе размещенных на официальном сайте. Значения координат, полученные с использованием указанных технологических и программных средств, указываются с округлением до 0,01 метра)	
	X	Y
1	2	3
15397	424145,21	1303855,98
15398	424147,94	1303880,82
15399	424150,46	1303905,64
15400	424153,16	1303930,61
15401	424155,80	1303955,41
15402	424158,48	1303980,20
15403	424161,09	1304005,08
15404	424163,69	1304029,85
149	424166,39	1304054,69
148	424166,11	1304056,73
147	424150,47	1304058,15
15388	424132,78	1303901,93
15396	424124,58	1303878,46
15395	424104,29	1303852,04
15405	424096,70	1303845,53
15392	424089,19	1303854,19
6483	424074,96	1303842,18
6482	424086,51	1303833,01
15406	424083,66	1303825,53
15407	424104,44	1303817,17
15408	424094,90	1303797,31

1	2	3
15409	424105,47	1303793,37
15410	424115,99	1303789,45
15411	424119,21	1303797,33
76	424132,72	1303789,32
75	424137,73	1303795,50
74	424139,07	1303797,38
15412	424142,67	1303831,13
15397	424145,21	1303855,98

Условный номер земельного участка ЗУ22

(указывается в случае, если предусматривается образование двух и более земельных участков)

Площадь земельного участка 6508 м^2

(указывается проектная площадь образуемого земельного участка, вычисленная с использованием технологических и программных средств, в том числе размещенных на официальном сайте федерального органа исполнительной власти, уполномоченного Правительством Российской Федерации на осуществление государственного кадастрового учета, государственной регистрации прав, ведение Единого государственного реестра недвижимости и предоставление сведений, содержащихся в Едином государственном реестре недвижимости, в информационно-телекоммуникационной сети "Интернет" (далее - официальный сайт), с округлением до 1 квадратного метра. Указанное значение площади земельного участка может быть уточнено при проведении кадастровых работ не более чем на десять процентов)

Обозначение характерных точек границ	Координаты, м (указываются в случае подготовки схемы расположения земельного участка с использованием технологических и программных средств, в том числе размещенных на официальном сайте. Значения координат, полученные с использованием указанных технологических и программных средств, указываются с округлением до 0,01 метра)	
	X	Y
1	2	3
15413	424250,23	1303945,24
15414	424252,93	1303970,09
15415	424255,56	1303994,99
15416	424258,21	1304019,81
15417	424260,89	1304044,69
15418	424263,56	1304069,53
15419	424266,11	1304094,41
15420	424268,77	1304119,26
15421	424271,44	1304144,07
15422	424274,03	1304168,75
15423	424273,61	1304168,78
15424	424275,66	1304184,45
166	424277,01	1304186,14
165	424274,66	1304186,24
164	424260,39	1304187,80
163	424256,52	1304153,38
159	424254,95	1304132,92
15425	424254,33	1304124,94
15426	424251,25	1304095,97
15427	424248,65	1304071,10
15428	424245,96	1304046,28
15429	424243,35	1304021,44
15430	424240,66	1303996,57
15431	424238,03	1303971,73
15432	424238,02	1303971,73
15433	424235,38	1303946,86
15434	424232,75	1303922,01
15435	424230,10	1303897,14
15436	424227,45	1303872,30
15437	424224,84	1303847,50
15438	424222,12	1303822,60
15439	424219,51	1303797,75
15440	424218,01	1303783,84
70	424201,19	1303773,16

1	2	3
69	424230,77	1303762,18
15441	424234,39	1303796,19
15442	424237,00	1303820,99
15443	424237,25	1303823,28
15444	424239,76	1303845,83
15445	424239,67	1303845,84
15446	424242,32	1303870,75
15447	424241,73	1303870,81
15448	424244,98	1303895,52
15449	424247,63	1303920,38
15413	424250,23	1303945,24

Условный номер земельного участка ЗУ21

(указывается в случае, если предусматривается образование двух и более земельных участков)

Площадь земельного участка 7719 м^2

(указывается проектная площадь образуемого земельного участка, вычисленная с использованием технологических и программных средств, в том числе размещенных на официальном сайте федерального органа исполнительной власти, уполномоченного Правительством Российской Федерации на осуществление государственного кадастрового учета, государственной регистрации прав, ведение Единого государственного реестра недвижимости и предоставление сведений, содержащихся в Едином государственном реестре недвижимости, в информационно-телекоммуникационной сети "Интернет" (далее - официальный сайт), с округлением до 1 квадратного метра. Указанное значение площади земельного участка может быть уточнено при проведении кадастровых работ не более чем на десять процентов)

Обозначение характерных точек границ	Координаты, м (указываются в случае подготовки схемы расположения земельного участка с использованием технологических и программных средств, в том числе размещенных на официальном сайте. Значения координат, полученные с использованием указанных технологических и программных средств, указываются с округлением до 0,01 метра)	
	X	Y
1	2	3
15450	424347,42	1303960,05
15451	424347,35	1303960,10
15452	424350,05	1303984,92
15453	424352,70	1304009,70
15454	424355,18	1304034,54
15455	424355,38	1304034,48
15456	424358,06	1304059,34
15457	424360,70	1304084,18
15458	424363,46	1304109,08
15459	424366,01	1304133,96
15460	424368,70	1304158,89
15461	424371,35	1304183,61
15462	424374,08	1304208,47
171	424376,50	1304233,35
170	424361,57	1304234,93
15463	424358,94	1304210,11
15464	424356,33	1304185,25
15465	424353,70	1304160,42
15466	424351,06	1304135,58
15467	424348,37	1304110,81
15468	424345,75	1304085,94
15469	424343,10	1304061,11
15470	424340,44	1304036,24
15471	424337,87	1304011,39
15472	424335,12	1303986,52
15473	424332,53	1303961,67
15474	424331,19	1303949,24
15475	424329,85	1303936,82
15476	424327,19	1303911,94
15477	424324,99	1303891,57
15478	424324,52	1303887,11

1	2	3
15479	424321,86	1303862,22
15480	424319,24	1303837,36
15481	424316,58	1303812,55
15482	424313,89	1303787,72
15483	424311,29	1303762,81
15484	424310,14	1303751,88
66	424293,58	1303739,17
65	424322,01	1303728,52
15485	424325,49	1303761,32
15486	424326,14	1303761,25
15487	424328,81	1303786,10
15488	424331,47	1303810,94
15489	424334,12	1303835,78
15490	424336,80	1303860,68
15491	424339,48	1303885,50
15492	424342,12	1303910,41
15493	424344,76	1303935,22
15450	424347,42	1303960,05

Условный номер земельного участка ЗУ20

(указывается в случае, если предусматривается образование двух и более земельных участков)

Площадь земельного участка 8180 м^2

(указывается проектная площадь образуемого земельного участка, вычисленная с использованием технологических и программных средств, в том числе размещенных на официальном сайте федерального органа исполнительной власти, уполномоченного Правительством Российской Федерации на осуществление государственного кадастрового учета, государственной регистрации прав, ведение Единого государственного реестра недвижимости и предоставление сведений, содержащихся в Едином государственном реестре недвижимости, в информационно-телекоммуникационной сети "Интернет" (далее - официальный сайт), с округлением до 1 квадратного метра. Указанное значение площади земельного участка может быть уточнено при проведении кадастровых работ не более чем на десять процентов)

Обозначение характерных точек границ	Координаты, м (указываются в случае подготовки схемы расположения земельного участка с использованием технологических и программных средств, в том числе размещенных на официальном сайте. Значения координат, полученные с использованием указанных технологических и программных средств, указываются с округлением до 0,01 метра)	
	X	Y
1	2	3
15494	424439,16	1303925,17
15495	424441,80	1303950,01
15496	424444,49	1303974,81
15497	424447,14	1303999,68
15498	424449,74	1304024,54
15499	424452,40	1304049,37
15500	424455,05	1304074,23
15501	424457,72	1304099,11
15502	424460,40	1304123,99
15503	424463,02	1304148,78
15504	424465,70	1304173,68
15505	424468,36	1304198,53
15506	424470,58	1304220,14
177	424470,91	1304223,34
176	424456,05	1304224,92
15507	424453,36	1304200,08
15508	424450,86	1304175,32
15509	424448,10	1304150,48
15510	424445,47	1304125,54
15511	424442,81	1304100,82
15512	424440,18	1304075,89
15513	424437,58	1304051,01
15514	424434,84	1304026,10
15515	424432,17	1304001,29

1	2	3
15516	424429,59	1303976,43
15517	424426,92	1303951,57
15518	424424,26	1303926,76
15519	424421,62	1303901,89
15520	424418,93	1303877,06
15521	424416,32	1303852,20
15522	424413,60	1303827,35
15523	424410,95	1303802,49
15524	424408,30	1303777,64
15525	424395,95	1303746,37
15526	424385,43	1303719,73
61	424366,99	1303712,11
60	424393,98	1303699,55
15527	424394,63	1303701,31
15528	424406,07	1303731,00
15529	424412,42	1303747,35
15530	424420,50	1303744,38
15531	424423,70	1303775,99
15532	424423,22	1303776,04
15533	424425,87	1303800,88
15534	424428,53	1303825,74
15535	424431,19	1303850,56
15536	424431,62	1303854,54
15537	424433,87	1303875,45
15538	424436,53	1303900,32
15494	424439,16	1303925,17

Условный номер земельного участка ЗУ18

(указывается в случае, если предусматривается образование двух и более земельных участков)

Площадь земельного участка 5748 м^2

(указывается проектная площадь образуемого земельного участка, вычисленная с использованием технологических и программных средств, в том числе размещенных на официальном сайте федерального органа исполнительной власти, уполномоченного Правительством Российской Федерации на осуществление государственного кадастрового учета, государственной регистрации прав, ведение Единого государственного реестра недвижимости и предоставление сведений, содержащихся в Едином государственном реестре недвижимости, в информационно-телекоммуникационной сети "Интернет" (далее - официальный сайт), с округлением до 1 квадратного метра. Указанное значение площади земельного участка может быть уточнено при проведении кадастровых работ не более чем на десять процентов)

Обозначение характерных точек границ	Координаты, м (указываются в случае подготовки схемы расположения земельного участка с использованием технологических и программных средств, в том числе размещенных на официальном сайте. Значения координат, полученные с использованием указанных технологических и программных средств, указываются с округлением до 0,01 метра)	
	X	Y
1	2	3
15387	423921,10	1303618,58
2253	423911,41	1303616,92
2252	423910,32	1303617,16
15539	423909,12	1303624,52
2246	423908,13	1303630,58
2245	423908,58	1303632,39
5564	423907,83	1303639,09
5563	423906,01	1303650,41
5562	423905,27	1303659,01
5561	423903,06	1303671,13
5560	423900,07	1303673,35
5559	423898,92	1303680,36
5558	423897,57	1303687,27
5557	423895,93	1303696,18
5556	423894,38	1303703,59
5555	423896,52	1303704,04

1	2	3
5552	423895,40	1303709,83
5551	423887,55	1303741,34
5550	423870,57	1303842,87
5549	423861,57	1303857,23
5548	423861,14	1303859,12
15540	423861,13	1303859,12
15541	423855,48	1303857,98
15542	423844,95	1303856,23
15543	423847,77	1303845,47
9205	423853,12	1303814,96
9204	423856,33	1303801,15
15544	423857,46	1303798,70
15545	423859,33	1303789,94
15546	423859,89	1303790,10
15547	423860,35	1303788,18
15548	423861,01	1303785,16
15549	423859,81	1303784,74
15550	423860,95	1303779,55
15551	423861,94	1303773,32
15552	423863,62	1303762,37
15553	423867,10	1303762,99
15554	423868,06	1303757,38
15555	423862,76	1303756,92
14988	423865,62	1303743,39
14987	423864,77	1303728,94
15556	423866,46	1303717,26
15557	423867,17	1303709,98
15558	423867,78	1303706,04
15559	423870,12	1303695,41
1891	423870,62	1303693,83
1890	423871,96	1303694,14
1889	423875,83	1303673,62
15363	423879,11	1303664,61
15560	423883,34	1303643,41
15561	423883,70	1303639,80
15562	423884,11	1303636,71
15563	423885,64	1303625,83
7774	423889,24	1303606,33
2239	423919,80	1303614,37
15387	423921,10	1303618,58

Условный номер земельного участка ЗУ17

(указывается в случае, если предусматривается образование двух и более земельных участков)

Площадь земельного участка 2813 м^2

(указывается проектная площадь образуемого земельного участка, вычисленная с использованием технологических и программных средств, в том числе размещенных на официальном сайте федерального органа исполнительной власти, уполномоченного Правительством Российской Федерации на осуществление государственного кадастрового учета, государственной регистрации прав, ведение Единого государственного реестра недвижимости и предоставление сведений, содержащихся в Едином государственном реестре недвижимости, в информационно-телекоммуникационной сети "Интернет" (далее - официальный сайт), с округлением до 1 квадратного метра. Указанное значение площади земельного участка может быть уточнено при проведении кадастровых работ не более чем на десять процентов)

Обозначение характерных точек границ	Координаты, м (указываются в случае подготовки схемы расположения земельного участка с использованием технологических и программных средств, в том числе размещенных на официальном сайте. Значения координат, полученные с использованием указанных технологических и программных средств, указываются с округлением до 0,01 метра)	
	X	Y
1	2	3
15564	423352,24	1303332,11
15565	423355,23	1303336,01

1	2	3
15566	423356,89	1303339,85
15567	423334,62	1303351,76
15568	423320,76	1303359,03
15569	423314,04	1303362,22
15570	423313,50	1303362,63
15571	423301,93	1303368,84
15572	423299,81	1303370,12
15573	423295,71	1303372,38
15574	423292,90	1303373,52
15575	423292,68	1303373,60
15576	423283,10	1303381,16
15577	423274,75	1303385,06
15578	423254,32	1303395,62
15579	423253,37	1303396,08
15580	423245,89	1303399,79
15581	423243,66	1303400,88
15582	423242,24	1303401,61
15583	423234,15	1303405,76
15584	423231,09	1303407,26
15585	423214,98	1303414,84
4164	423181,54	1303430,91
4163	423153,67	1303445,78
4162	423150,63	1303467,52
4161	423150,48	1303470,61
7900	423137,51	1303468,77
15586	423139,44	1303465,75
15587	423141,26	1303454,00
15588	423142,62	1303438,68
15589	423141,92	1303438,26
15590	423145,39	1303436,41
15591	423146,24	1303435,98
15592	423154,25	1303431,92
15593	423155,25	1303431,28
15594	423158,94	1303429,67
15595	423166,24	1303426,09
15596	423167,09	1303425,57
15597	423170,29	1303424,07
15598	423171,76	1303423,39
15599	423175,35	1303421,67
15600	423184,51	1303416,90
15601	423187,90	1303415,38
15602	423203,54	1303407,21
15603	423204,83	1303406,59
15604	423207,21	1303405,40
15605	423208,45	1303404,87
15606	423208,82	1303404,76
15607	423216,52	1303400,90
15608	423216,98	1303400,49
15609	423219,31	1303399,11
15610	423220,07	1303398,80
15611	423223,68	1303396,96
15612	423225,86	1303395,90
15613	423226,04	1303395,86

1	2	3
15614	423235,24	1303391,51
15615	423235,66	1303391,19
15616	423239,44	1303389,27
15617	423242,12	1303387,93
15618	423249,91	1303384,02
15619	423251,99	1303383,22
15620	423260,13	1303378,99
15621	423267,72	1303375,43
15622	423268,99	1303374,87
15623	423288,12	1303364,86
15624	423273,57	1303334,92
15625	423282,53	1303332,67
15626	423283,14	1303334,10
15627	423284,35	1303337,17
15628	423285,44	1303339,86
15629	423290,11	1303351,75
15630	423291,85	1303356,47
15631	423294,54	1303363,20
15632	423295,56	1303365,77
15633	423310,00	1303359,01
15634	423311,09	1303358,47
15635	423317,12	1303355,63
15636	423317,60	1303356,31
15637	423353,92	1303337,52
15638	423351,46	1303332,44
15564	423352,24	1303332,11

Условный номер земельного участка ЗУ16

(указывается в случае, если предусматривается образование двух и более земельных участков)

Площадь земельного участка 1451 м^2

(указывается проектная площадь образуемого земельного участка, вычисленная с использованием технологических и программных средств, в том числе размещенных на официальном сайте федерального органа исполнительной власти, уполномоченного Правительством Российской Федерации на осуществление государственного кадастрового учета, государственной регистрации прав, ведение Единого государственного реестра недвижимости и предоставление сведений, содержащихся в Едином государственном реестре недвижимости, в информационно-телекоммуникационной сети "Интернет" (далее - официальный сайт), с округлением до 1 квадратного метра. Указанное значение площади земельного участка может быть уточнено при проведении кадастровых работ не более чем на десять процентов)

Обозначение характерных точек границ	Координаты, м (указываются в случае подготовки схемы расположения земельного участка с использованием технологических и программных средств, в том числе размещенных на официальном сайте. Значения координат, полученные с использованием указанных технологических и программных средств, указываются с округлением до 0,01 метра)	
	X	Y
1	2	3
15639	423318,03	1303424,84
15640	423318,67	1303426,34
15641	423322,42	1303433,96
15642	423324,44	1303437,44
15643	423325,88	1303440,77
15644	423326,59	1303441,89
15645	423326,93	1303442,52
15646	423329,85	1303448,57
15647	423330,04	1303449,22
15648	423330,10	1303450,79
15649	423329,02	1303459,13
15650	423329,88	1303459,26
15651	423329,18	1303463,60
15652	423328,17	1303463,51
15653	423325,87	1303473,31
15654	423325,52	1303473,64

1	2	3
7914	423320,74	1303496,34
7913	423311,35	1303494,73
7912	423311,29	1303494,66
15655	423311,46	1303494,69
15656	423312,78	1303487,24
15657	423314,11	1303479,01
15658	423314,35	1303477,55
15659	423315,01	1303473,05
15660	423315,37	1303470,23
15661	423316,91	1303460,34
15662	423317,63	1303456,08
15663	423318,32	1303452,33
15664	423318,41	1303451,31
15665	423318,12	1303450,24
15666	423315,09	1303444,41
15667	423315,16	1303443,91
15668	423314,05	1303441,65
15669	423313,55	1303440,71
15670	423312,81	1303440,41
15671	423308,56	1303431,67
15672	423306,13	1303426,90
15673	423306,23	1303426,70
15674	423305,04	1303424,49
15675	423304,50	1303424,69
15676	423299,43	1303414,62
15677	423298,26	1303412,19
15678	423290,37	1303396,28
15679	423288,33	1303392,11
15576	423283,10	1303381,16
15575	423292,68	1303373,60
15680	423294,82	1303378,02
15681	423299,08	1303386,77
15682	423299,19	1303386,73
15683	423300,04	1303388,27
15684	423301,66	1303391,78
15685	423309,67	1303408,26
15686	423311,05	1303411,14
15687	423316,66	1303422,90
15688	423316,75	1303422,86
15689	423317,87	1303424,92
15639	423318,03	1303424,84

Условный номер земельного участка ЗУ15

(указывается в случае, если предусматривается образование двух и более земельных участков)

Площадь земельного участка 21155 м^2

(указывается проектная площадь образуемого земельного участка, вычисленная с использованием технологических и программных средств, в том числе размещенных на официальном сайте федерального органа исполнительной власти, уполномоченного Правительством Российской Федерации на осуществление государственного кадастрового учета, государственной регистрации прав, ведение Единого государственного реестра недвижимости и предоставление сведений, содержащихся в Едином государственном реестре недвижимости, в информационно-телекоммуникационной сети "Интернет" (далее - официальный сайт), с округлением до 1 квадратного метра. Указанное значение площади земельного участка может быть уточнено при проведении кадастровых работ не более чем на десять процентов)

Обозначение характерных точек границ	Координаты, м (указываются в случае подготовки схемы расположения земельного участка с использованием технологических и программных средств, в том числе размещенных на официальном сайте. Значения координат, полученные с использованием указанных технологических и программных средств, указываются с округлением до 0,01 метра)	
	X	Y
1	2	3
15690	423262,32	1302601,80

1	2	3
15691	423268,75	1302612,43
15692	423270,24	1302615,07
15693	423270,85	1302615,59
15694	423272,95	1302619,88
15695	423273,58	1302620,73
15696	423283,98	1302638,66
15697	423285,38	1302641,29
15698	423286,95	1302643,99
15699	423286,62	1302644,03
15700	423290,51	1302650,44
15701	423294,33	1302659,50
15702	423290,04	1302660,75
15703	423292,72	1302666,49
15704	423292,41	1302666,66
15705	423297,66	1302676,23
15706	423297,85	1302676,24
15707	423299,59	1302679,29
15708	423301,99	1302683,29
15709	423301,80	1302683,32
15710	423303,68	1302686,91
5134	423304,01	1302687,12
5133	423316,76	1302709,63
5132	423318,11	1302708,72
5131	423323,02	1302717,57
15711	423321,97	1302718,97
5031	423331,95	1302735,98
5030	423333,67	1302735,87
5029	423337,12	1302742,62
5028	423334,69	1302743,69
5027	423348,12	1302767,64
15712	423352,84	1302776,42
15713	423355,42	1302781,03
15714	423357,45	1302784,68
15715	423359,56	1302783,63
15716	423360,72	1302785,73
15717	423365,06	1302793,73
15718	423365,05	1302793,98
15719	423363,98	1302794,72
12429	423368,45	1302802,68
12428	423371,00	1302807,20
15720	423372,72	1302810,46
15721	423376,83	1302818,03
15722	423378,10	1302820,12
15723	423379,57	1302823,03
15724	423387,93	1302839,11
15725	423389,07	1302841,33
15726	423393,59	1302849,74
14565	423394,45	1302851,33
14564	423401,96	1302868,07
15727	423411,19	1302888,73
15728	423414,34	1302894,35
15729	423417,25	1302898,78
15730	423420,58	1302904,33

1	2	3
15731	423422,71	1302908,43
15732	423424,30	1302910,75
15733	423428,44	1302917,94
15734	423429,04	1302918,98
15735	423429,67	1302920,07
15736	423432,47	1302925,54
15737	423437,44	1302933,53
15738	423437,49	1302933,54
15739	423437,46	1302933,48
15740	423446,56	1302950,53
10392	423465,38	1302985,86
10391	423477,81	1303007,48
15741	423482,67	1303016,23
15742	423484,57	1303019,60
15743	423487,66	1303025,44
15744	423495,69	1303040,75
15745	423500,36	1303050,14
15746	423501,66	1303052,66
15747	423503,67	1303056,48
837	423505,74	1303060,46
836	423510,23	1303069,62
15748	423510,76	1303070,74
15749	423516,28	1303081,62
15750	423520,26	1303079,35
15751	423521,06	1303080,91
15752	423521,86	1303082,43
15753	423517,52	1303084,62
15754	423522,51	1303094,13
15755	423527,01	1303091,71
15756	423527,86	1303093,28
15757	423532,17	1303101,24
15758	423529,36	1303102,75
15759	423530,65	1303105,30
15760	423531,29	1303106,56
15761	423533,06	1303110,08
15762	423535,36	1303114,61
15763	423536,06	1303115,99
15764	423539,63	1303125,71
15765	423557,22	1303157,48
15766	423562,52	1303166,25
15767	423563,00	1303166,99
15768	423566,10	1303172,12
15769	423566,25	1303172,03
15770	423572,99	1303184,74
15771	423575,05	1303188,50
15772	423577,54	1303193,00
15773	423580,53	1303198,42
15774	423583,13	1303203,29
15775	423586,45	1303209,30
15776	423586,39	1303209,44
15777	423596,72	1303228,61
15778	423589,05	1303232,38
15779	423594,14	1303244,13

1	2	3
15780	423598,33	1303252,28
15781	423599,04	1303251,95
15782	423600,15	1303254,27
15783	423599,79	1303254,44
15784	423601,00	1303256,83
15785	423604,95	1303264,33
15786	423611,57	1303276,35
15787	423613,23	1303279,12
15788	423612,95	1303279,19
15789	423614,64	1303282,31
15790	423614,84	1303282,76
15791	423616,90	1303286,66
15792	423620,84	1303294,03
15793	423623,74	1303299,50
15794	423630,30	1303311,94
15795	423631,62	1303314,39
15796	423633,78	1303317,57
15797	423635,86	1303321,30
15798	423636,61	1303322,19
15799	423638,47	1303325,70
15800	423638,79	1303326,75
15801	423644,80	1303337,70
15802	423651,89	1303350,81
15803	423659,69	1303364,45
15804	423661,67	1303368,38
15805	423663,35	1303371,57
15806	423664,65	1303373,91
15807	423669,12	1303382,32
15808	423670,29	1303384,48
15809	423670,96	1303385,67
15810	423680,10	1303403,52
15811	423689,29	1303421,49
15812	423689,87	1303422,72
15813	423691,75	1303426,05
15814	423692,03	1303426,64
15815	423693,51	1303429,03
15816	423700,58	1303441,35
15817	423698,80	1303442,39
15818	423714,64	1303471,66
15819	423714,57	1303471,80
15820	423718,40	1303478,78
15821	423718,52	1303478,83
15822	423734,21	1303508,03
15823	423742,20	1303523,01
15824	423743,00	1303522,60
15825	423751,01	1303539,04
15826	423758,30	1303552,94
15827	423755,73	1303554,19
15828	423758,03	1303558,88
7745	423757,64	1303562,43
7744	423736,93	1303555,31
15829	423734,92	1303542,93
15830	423732,91	1303539,20

1	2	3
15831	423723,11	1303520,95
15832	423723,20	1303520,84
15833	423714,98	1303503,44
15834	423713,19	1303499,68
15835	423711,50	1303495,94
15836	423703,64	1303480,46
15837	423695,65	1303464,83
15838	423694,77	1303465,23
15839	423689,03	1303454,91
15840	423687,20	1303451,67
15841	423685,51	1303448,61
15842	423685,19	1303448,04
15843	423685,59	1303447,78
15844	423680,95	1303438,89
15845	423679,42	1303435,73
15846	423676,10	1303429,87
15847	423672,11	1303422,81
15848	423672,52	1303422,50
15849	423672,08	1303421,85
15850	423671,56	1303420,88
15851	423667,77	1303414,05
15852	423666,20	1303414,94
15853	423664,86	1303412,33
15854	423655,92	1303394,90
15855	423652,38	1303387,98
15856	423652,29	1303387,80
15857	423648,86	1303380,52
15858	423650,41	1303379,87
1841	423648,41	1303375,99
1840	423638,63	1303357,46
15859	423632,14	1303344,99
15860	423632,81	1303344,59
15861	423622,19	1303323,16
15862	423610,89	1303302,90
15863	423603,28	1303289,10
15864	423601,10	1303285,20
15865	423600,31	1303283,83
15866	423598,42	1303280,26
15867	423596,42	1303276,53
15868	423580,33	1303244,85
15869	423578,07	1303239,51
15870	423571,98	1303228,25
15871	423565,53	1303216,38
15872	423564,01	1303213,87
15873	423563,71	1303213,13
15874	423560,99	1303208,42
15875	423560,16	1303206,97
15876	423558,55	1303203,98
15877	423558,06	1303202,89
15878	423552,86	1303193,94
15879	423551,11	1303194,61
15880	423550,74	1303193,76
15881	423552,32	1303192,51

1	2	3
15882	423550,54	1303189,43
15883	423549,03	1303186,57
15884	423541,74	1303172,74
15885	423533,42	1303156,72
15886	423523,49	1303138,40
15887	423523,36	1303138,23
15888	423516,12	1303128,68
15889	423515,65	1303127,74
15890	423507,99	1303113,84
15891	423507,46	1303112,90
15892	423506,99	1303112,06
15893	423506,51	1303111,20
15894	423506,26	1303111,27
15895	423505,09	1303108,44
15896	423499,52	1303097,69
15897	423498,18	1303095,16
15898	423498,00	1303094,83
15899	423489,72	1303076,00
664	423489,41	1303076,18
663	423486,13	1303068,73
15900	423475,75	1303049,61
15901	423471,69	1303040,06
15902	423470,17	1303036,71
15903	423470,41	1303036,49
15904	423468,55	1303032,51
15905	423466,78	1303028,83
15906	423465,84	1303026,81
10434	423460,86	1303016,43
10433	423448,09	1302995,30
15907	423447,63	1302995,31
15908	423439,70	1302980,30
15909	423432,26	1302966,22
15910	423428,74	1302959,56
15911	423426,84	1302955,96
15912	423425,20	1302953,14
15913	423420,15	1302943,47
15914	423418,81	1302944,19
15915	423418,58	1302944,31
15916	423418,51	1302944,16
15917	423418,16	1302943,64
15918	423416,57	1302940,63
15919	423415,86	1302938,89
15920	423412,55	1302932,10
15921	423400,89	1302909,56
15922	423401,15	1302909,42
15923	423385,29	1302876,59
15924	423385,29	1302876,60
15925	423385,24	1302876,58
15926	423376,95	1302860,15
15927	423364,67	1302838,08
15928	423363,44	1302837,90
15929	423361,47	1302834,60
15930	423349,45	1302812,54

1	2	3
10278	423339,51	1302793,80
10277	423337,54	1302790,05
15931	423335,09	1302785,46
15932	423332,00	1302779,32
15933	423328,54	1302772,51
15934	423321,75	1302759,61
15935	423313,41	1302747,02
15936	423311,77	1302744,54
15937	423303,32	1302731,02
15938	423297,96	1302733,43
15939	423297,36	1302732,31
15940	423302,42	1302729,51
15941	423298,17	1302721,67
15942	423298,03	1302720,75
15943	423284,29	1302697,09
15944	423273,13	1302676,14
15945	423270,06	1302672,54
15946	423264,82	1302675,03
15947	423253,61	1302655,04
15948	423254,52	1302654,55
15949	423253,85	1302654,11
15950	423249,98	1302646,29
15951	423248,74	1302643,53
15952	423247,94	1302642,00
15953	423244,78	1302636,06
15954	423244,51	1302635,49
15955	423243,48	1302634,02
15956	423241,71	1302630,63
15957	423242,14	1302630,50
15958	423240,82	1302628,04
15959	423240,52	1302628,19
15960	423239,92	1302627,00
15961	423240,13	1302626,88
15962	423234,19	1302615,08
15690	423262,32	1302601,80

Условный номер земельного участка ЗУ14

(указывается в случае, если предусматривается образование двух и более земельных участков)

Площадь земельного участка 455 м^2

(указывается проектная площадь образуемого земельного участка, вычисленная с использованием технологических и программных средств, в том числе размещенных на официальном сайте федерального органа исполнительной власти, уполномоченного Правительством Российской Федерации на осуществление государственного кадастрового учета, государственной регистрации прав, ведение Единого государственного реестра недвижимости и предоставление сведений, содержащихся в Едином государственном реестре недвижимости, в информационно-телекоммуникационной сети "Интернет" (далее - официальный сайт), с округлением до 1 квадратного метра. Указанное значение площади земельного участка может быть уточнено при проведении кадастровых работ не более чем на десять процентов)

Обозначение характерных точек границ	Координаты, м (указываются в случае подготовки схемы расположения земельного участка с использованием технологических и программных средств, в том числе размещенных на официальном сайте. Значения координат, полученные с использованием указанных технологических и программных средств, указываются с округлением до 0,01 метра)	
	X	Y
1	2	3
15963	423769,51	1303443,72
15964	423773,86	1303452,59
15965	423765,91	1303455,99
15966	423755,10	1303461,01
15967	423755,10	1303461,03
15968	423754,81	1303460,95
15969	423736,63	1303469,67

1	2	3
15970	423718,51	1303478,81
15821	423718,52	1303478,83
15820	423718,40	1303478,78
15819	423714,57	1303471,80
15818	423714,64	1303471,66
15971	423714,66	1303471,70
15972	423738,02	1303461,60
15973	423741,07	1303460,19
15974	423752,05	1303454,95
15975	423762,29	1303450,16
15976	423761,17	1303447,91
15963	423769,51	1303443,72

Условный номер земельного участка ЗУ13

(указывается в случае, если предусматривается образование двух и более земельных участков)

Площадь земельного участка 17682 м^2

(указывается проектная площадь образуемого земельного участка, вычисленная с использованием технологических и программных средств, в том числе размещенных на официальном сайте федерального органа исполнительной власти, уполномоченного Правительством Российской Федерации на осуществление государственного кадастрового учета, государственной регистрации прав, ведение Единого государственного реестра недвижимости и предоставление сведений, содержащихся в Едином государственном реестре недвижимости, в информационно-телекоммуникационной сети "Интернет" (далее - официальный сайт), с округлением до 1 квадратного метра. Указанное значение площади земельного участка может быть уточнено при проведении кадастровых работ не более чем на десять процентов)

Обозначение характерных точек границ	Координаты, м (указываются в случае подготовки схемы расположения земельного участка с использованием технологических и программных средств, в том числе размещенных на официальном сайте. Значения координат, полученные с использованием указанных технологических и программных средств, указываются с округлением до 0,01 метра)	
	X	Y
1	2	3
15977	422840,45	1303242,30
15978	422840,10	1303242,45
15979	422842,16	1303247,26
15980	422848,91	1303260,17
15981	422850,57	1303263,82
15982	422852,94	1303269,34
15983	422857,07	1303278,64
15984	422861,04	1303287,59
15985	422863,11	1303291,64
10540	422870,17	1303306,20
10539	422877,37	1303322,03
15986	422881,95	1303331,62
15987	422891,47	1303352,71
15988	422902,87	1303377,51
15989	422914,12	1303401,87
15990	422923,79	1303421,67
15991	422924,12	1303422,02
15992	422930,32	1303434,99
15993	422931,19	1303436,83
7884	422933,18	1303440,99
7883	422930,58	1303456,00
15994	422928,49	1303472,02
15995	422926,98	1303484,43
15996	422926,60	1303487,53
15997	422925,56	1303495,34
15998	422925,08	1303499,54
15999	422923,47	1303511,86
16000	422921,00	1303530,38
16001	422919,47	1303540,39
16002	422918,12	1303550,09

1	2	3
16003	422911,97	1303548,62
15106	422909,85	1303568,71
15105	422905,98	1303574,79
16004	422903,26	1303610,92
16005	422903,82	1303610,98
16006	422902,87	1303623,73
16007	422901,96	1303634,96
9435	422900,57	1303655,05
9434	422895,78	1303668,21
16008	422890,49	1303710,90
16009	422890,12	1303714,15
16010	422890,11	1303714,15
14837	422879,83	1303712,50
14836	422880,22	1303710,15
16011	422890,18	1303664,02
16012	422889,73	1303660,16
16013	422898,42	1303580,24
16014	422901,68	1303550,19
16015	422902,80	1303539,91
16016	422904,75	1303524,98
16017	422899,66	1303524,31
16018	422899,42	1303524,27
14853	422907,30	1303466,21
14852	422908,59	1303455,84
14851	422899,08	1303429,56
16019	422861,85	1303353,58
16020	422861,13	1303353,49
16021	422860,80	1303352,79
16022	422861,80	1303352,04
16023	422862,64	1303351,13
16024	422863,08	1303350,46
16025	422841,91	1303300,16
16026	422840,69	1303299,94
16027	422839,45	1303299,89
16028	422838,22	1303300,00
16029	422836,25	1303300,59
16030	422835,38	1303301,47
16031	422826,56	1303299,33
16032	422829,81	1303297,71
16033	422836,49	1303293,53
16034	422838,37	1303291,93
16035	422809,54	1303229,40
16036	422786,50	1303178,84
16037	422752,57	1303102,89
16038	422742,85	1303081,51
16039	422741,15	1303082,30
16040	422732,11	1303062,78
16041	422729,75	1303060,91
16042	422722,22	1303046,19
16043	422701,74	1302994,91
16044	422701,65	1302988,73
16045	422691,67	1302964,72
16046	422688,35	1302956,35

1	2	3
16047	422678,72	1302933,17
16048	422672,31	1302918,64
16049	422669,18	1302915,01
16050	422675,22	1302912,31
16051	422689,19	1302906,12
16052	422694,46	1302918,45
16053	422695,58	1302921,14
16054	422699,44	1302930,61
16055	422703,26	1302940,02
16056	422705,07	1302944,31
16057	422707,12	1302948,91
16058	422707,78	1302950,45
16059	422709,05	1302953,40
16060	422710,33	1302956,16
16061	422715,40	1302967,06
16062	422722,37	1302981,93
16063	422723,73	1302984,52
16064	422726,66	1302990,82
16065	422732,12	1303002,64
16066	422737,00	1303013,42
16067	422742,19	1303024,54
16068	422747,89	1303037,62
16069	422750,17	1303042,50
16070	422751,52	1303045,37
16071	422760,76	1303064,83
10212	422774,07	1303094,23
10211	422776,41	1303098,86
16072	422778,51	1303103,34
16073	422779,64	1303105,98
16074	422784,10	1303115,60
16075	422785,93	1303119,34
16076	422786,77	1303121,02
16077	422788,07	1303123,95
16078	422789,67	1303127,78
16079	422792,55	1303134,03
16080	422798,24	1303146,16
14737	422804,79	1303160,49
14736	422812,34	1303177,79
16081	422819,50	1303194,38
16082	422821,35	1303198,89
16083	422823,52	1303203,68
16084	422832,40	1303224,19
16085	422832,75	1303225,14
16086	422833,79	1303227,61
16087	422834,28	1303228,64
16088	422836,16	1303233,07
16089	422837,96	1303237,18
16090	422839,61	1303241,14
16091	422840,23	1303242,31
15977	422840,45	1303242,30
16092	422876,52	1303324,95
16093	422880,10	1303333,43

1	2	3
16094	422872,64	1303336,72
16095	422869,06	1303328,23
16092	422876,52	1303324,95

Условный номер земельного участка ЗУ12

(указывается в случае, если предусматривается образование двух и более земельных участков)

Площадь земельного участка 232 м^2

(указывается проектная площадь образуемого земельного участка, вычисленная с использованием технологических и программных средств, в том числе размещенных на официальном сайте федерального органа исполнительной власти, уполномоченного Правительством Российской Федерации на осуществление государственного кадастрового учета, государственной регистрации прав, ведение Единого государственного реестра недвижимости и предоставление сведений, содержащихся в Едином государственном реестре недвижимости, в информационно-телекоммуникационной сети "Интернет" (далее - официальный сайт), с округлением до 1 квадратного метра. Указанное значение площади земельного участка может быть уточнено при проведении кадастровых работ не более чем на десять процентов)

Обозначение характерных точек границ	Координаты, м (указываются в случае подготовки схемы расположения земельного участка с использованием технологических и программных средств, в том числе размещенных на официальном сайте. Значения координат, полученные с использованием указанных технологических и программных средств, указываются с округлением до 0,01 метра)	
	X	Y
1	2	3
16096	423887,66	1302777,22
16097	423895,42	1302795,77
16098	423896,42	1302795,31
16099	423897,57	1302797,69
9078	423904,98	1302812,98
9077	423904,74	1302813,23
9076	423901,52	1302814,76
16100	423895,03	1302800,39
16101	423891,27	1302791,31
16102	423875,10	1302756,91
16103	423874,76	1302757,16
16104	423872,42	1302751,61
16105	423872,62	1302751,48
16106	423868,43	1302742,33
7636	423864,43	1302733,30
7635	423867,29	1302731,84
16107	423871,38	1302739,51
16108	423873,18	1302741,63
16109	423874,03	1302744,31
16110	423870,80	1302745,89
16111	423875,77	1302755,65
16112	423878,88	1302760,97
16113	423879,30	1302760,86
16114	423879,23	1302762,05
16096	423887,66	1302777,22

Условный номер земельного участка ЗУ10

(указывается в случае, если предусматривается образование двух и более земельных участков)

Площадь земельного участка 2106 м^2

(указывается проектная площадь образуемого земельного участка, вычисленная с использованием технологических и программных средств, в том числе размещенных на официальном сайте федерального органа исполнительной власти, уполномоченного Правительством Российской Федерации на осуществление государственного кадастрового учета, государственной регистрации прав, ведение Единого государственного реестра недвижимости и предоставление сведений, содержащихся в Едином государственном реестре недвижимости, в информационно-телекоммуникационной сети "Интернет" (далее - официальный сайт), с округлением до 1 квадратного метра. Указанное значение площади земельного участка может быть уточнено при проведении кадастровых работ не более чем на десять процентов)

Обозначение характерных точек границ	Координаты, м (указываются в случае подготовки схемы расположения земельного участка с использованием технологических и программных средств, в том числе размещенных на официальном сайте. Значения координат, полученные с использованием указанных технологических и программных средств, указываются с округлением до 0,01 метра)	
	X	Y
1	2	3
6607	423628,61	1302827,35
6606	423632,83	1302833,93
16115	423620,59	1302838,67
1779	423609,31	1302843,56

1	2	3
1778	423599,61	1302847,71
1777	423585,77	1302855,55
16116	423564,09	1302866,42
16117	423565,30	1302868,85
16118	423563,69	1302869,70
16119	423561,86	1302870,65
16120	423550,09	1302876,94
16121	423547,76	1302877,99
16122	423542,24	1302880,82
16123	423541,67	1302881,20
16124	423541,41	1302881,38
16125	423538,90	1302882,59
16126	423531,06	1302886,51
16127	423530,87	1302886,15
16128	423519,91	1302891,81
16129	423518,48	1302889,72
16130	423513,98	1302891,79
16131	423507,33	1302895,01
16132	423502,90	1302897,31
16133	423501,09	1302898,56
16134	423499,52	1302900,54
16135	423494,73	1302903,44
16136	423494,74	1302903,56
16137	423480,01	1302911,96
16138	423471,31	1302916,58
15739	423437,46	1302933,48
15738	423437,49	1302933,54
15737	423437,44	1302933,53
15736	423432,47	1302925,54
16139	423436,42	1302923,55
16140	423442,55	1302920,46
16141	423443,50	1302919,98
16142	423446,54	1302918,48
16143	423446,01	1302917,36
16144	423454,99	1302912,84
16145	423455,16	1302913,16
16146	423460,34	1302910,22
16147	423472,10	1302904,54
16148	423475,93	1302902,44
16149	423477,33	1302901,88
16150	423487,06	1302896,91
16151	423488,01	1302896,04
16152	423507,43	1302885,99
16153	423507,70	1302885,80
16154	423507,95	1302885,67
16155	423507,92	1302885,44
16156	423509,45	1302884,71
16157	423517,62	1302880,51
16158	423518,71	1302879,98
16159	423520,89	1302878,83
16160	423523,77	1302877,36
16161	423528,46	1302874,83
16162	423528,74	1302874,58

1	2	3
16163	423529,12	1302874,41
16164	423532,32	1302872,84
16165	423536,36	1302870,72
16166	423546,67	1302865,46
5330	423548,27	1302864,72
5329	423564,28	1302856,10
16167	423564,96	1302855,86
16168	423567,71	1302854,35
16169	423568,83	1302853,72
16170	423570,54	1302852,93
16171	423578,85	1302848,63
16172	423580,54	1302847,79
16173	423594,53	1302841,41
16174	423595,36	1302841,04
6607	423628,61	1302827,35

Условный номер земельного участка ЗУ9

(указывается в случае, если предусматривается образование двух и более земельных участков)

Площадь земельного участка 265 м^2

(указывается проектная площадь образуемого земельного участка, вычисленная с использованием технологических и программных средств, в том числе размещенных на официальном сайте федерального органа исполнительной власти, уполномоченного Правительством Российской Федерации на осуществление государственного кадастрового учета, государственной регистрации прав, ведение Единого государственного реестра недвижимости и предоставление сведений, содержащихся в Едином государственном реестре недвижимости, в информационно-телекоммуникационной сети "Интернет" (далее - официальный сайт), с округлением до 1 квадратного метра. Указанное значение площади земельного участка может быть уточнено при проведении кадастровых работ не более чем на десять процентов)

Обозначение характерных точек границ	Координаты, м (указываются в случае подготовки схемы расположения земельного участка с использованием технологических и программных средств, в том числе размещенных на официальном сайте. Значения координат, полученные с использованием указанных технологических и программных средств, указываются с округлением до 0,01 метра)	
	X	Y
1	2	3
ЗУ9(1)		
16175	423756,49	1302876,83
16176	423756,57	1302894,81
1799	423755,29	1302891,77
16177	423753,24	1302875,97
16175	423756,49	1302876,83
ЗУ9(2)		
16178	423764,72	1302953,07
16179	423778,92	1302980,46
16180	423777,59	1302980,97
16181	423774,07	1302982,30
16182	423773,96	1302981,20
16183	423765,00	1302961,23
16184	423758,11	1302945,84
16185	423754,37	1302936,64
16186	423750,27	1302929,09
16187	423751,38	1302927,46
16188	423752,25	1302926,63
16189	423754,50	1302925,33
16190	423760,68	1302943,87
16191	423760,66	1302943,89
16192	423760,94	1302944,45
16178	423764,72	1302953,07

Условный номер земельного участка ЗУ8

(указывается в случае, если предусматривается образование двух и более земельных участков)

Площадь земельного участка 550 м^2

(указывается проектная площадь образуемого земельного участка, вычисленная с использованием технологических и программных средств, в том числе размещенных на официальном сайте федерального органа исполнительной власти, уполномоченного Правительством Российской Федерации на осуществление государственного кадастрового учета, государственной регистрации прав, ведение Единого государственного реестра недвижимости и предоставление сведений, содержащихся в Едином государственном реестре недвижимости, в информационно-телекоммуникационной сети "Интернет" (далее - официальный сайт), с округлением до 1 квадратного метра. Указанное значение площади земельного участка может быть уточнено при проведении кадастровых работ не более чем на десять процентов)

Обозначение характерных точек границ	Координаты, м (указываются в случае подготовки схемы расположения земельного участка с использованием технологических и программных средств, в том числе размещенных на официальном сайте. Значения координат, полученные с использованием указанных технологических и программных средств, указываются с округлением до 0,01 метра)	
	X	Y
1	2	3
16193	423611,93	1302410,26
16194	423615,67	1302418,85
16195	423621,78	1302431,47
16196	423617,50	1302433,81
16197	423616,34	1302437,15
16198	423616,55	1302448,98
16199	423625,64	1302471,14
16200	423633,07	1302467,03
16201	423633,17	1302467,75
16202	423634,85	1302471,55
16203	423643,75	1302488,61
16204	423644,94	1302490,41
16205	423640,52	1302492,53
16206	423628,93	1302470,30
16207	423626,01	1302472,06
16208	423622,01	1302474,47
16209	423615,78	1302461,26
16210	423607,27	1302444,17
16211	423613,34	1302431,48
16212	423612,21	1302429,00
16213	423605,78	1302416,20
16193	423611,93	1302410,26

Условный номер земельного участка ЗУ7

(указывается в случае, если предусматривается образование двух и более земельных участков)

Площадь земельного участка 2425 м^2

(указывается проектная площадь образуемого земельного участка, вычисленная с использованием технологических и программных средств, в том числе размещенных на официальном сайте федерального органа исполнительной власти, уполномоченного Правительством Российской Федерации на осуществление государственного кадастрового учета, государственной регистрации прав, ведение Единого государственного реестра недвижимости и предоставление сведений, содержащихся в Едином государственном реестре недвижимости, в информационно-телекоммуникационной сети "Интернет" (далее - официальный сайт), с округлением до 1 квадратного метра. Указанное значение площади земельного участка может быть уточнено при проведении кадастровых работ не более чем на десять процентов)

Обозначение характерных точек границ	Координаты, м (указываются в случае подготовки схемы расположения земельного участка с использованием технологических и программных средств, в том числе размещенных на официальном сайте. Значения координат, полученные с использованием указанных технологических и программных средств, указываются с округлением до 0,01 метра)	
	X	Y
1	2	3
16214	423975,32	1302012,97
16215	423954,11	1302019,87
16216	423956,75	1302027,39
2524	423958,65	1302033,25
16217	423959,50	1302032,99
16218	423958,92	1302033,34
2523	423966,68	1302055,94
2522	423970,31	1302066,59
2521	423974,41	1302080,22
2520	423980,28	1302078,46
2519	423980,72	1302079,41

1	2	3
16219	423982,89	1302089,47
16221	423959,86	1302096,80
16222	423957,20	1302098,16
16223	423955,38	1302100,24
16225	423955,30	1302100,65
16226	423952,21	1302099,15
16227	423941,17	1302076,77
16228	423962,64	1302058,32
16229	423949,67	1302038,16
16230	423945,74	1302032,25
16231	423941,58	1302027,24
16232	423934,30	1302018,11
16233	423919,89	1302028,04
16234	423918,06	1302029,33
16235	423914,55	1302031,80
16236	423907,41	1302013,30
16237	423906,78	1302013,44
16238	423942,65	1302005,17
16239	423968,99	1301996,70
16240	423970,25	1301996,37
16241	423972,64	1302004,18
16242	423974,42	1302010,18
16214	423975,32	1302012,97

Условный номер земельного участка ЗУ6

(указывается в случае, если предусматривается образование двух и более земельных участков)

Площадь земельного участка 4987 м^2

(указывается проектная площадь образуемого земельного участка, вычисленная с использованием технологических и программных средств, в том числе размещенных на официальном сайте федерального органа исполнительной власти, уполномоченного Правительством Российской Федерации на осуществление государственного кадастрового учета, государственной регистрации прав, ведение Единого государственного реестра недвижимости и предоставление сведений, содержащихся в Едином государственном реестре недвижимости, в информационно-телекоммуникационной сети "Интернет" (далее - официальный сайт), с округлением до 1 квадратного метра. Указанное значение площади земельного участка может быть уточнено при проведении кадастровых работ не более чем на десять процентов)

Обозначение характерных точек границ	Координаты, м (указываются в случае подготовки схемы расположения земельного участка с использованием технологических и программных средств, в том числе размещенных на официальном сайте. Значения координат, полученные с использованием указанных технологических и программных средств, указываются с округлением до 0,01 метра)	
	X	Y
1	2	3
4431	424653,21	1302850,75
16243	424661,49	1302862,33
16244	424663,27	1302864,83
16245	424665,17	1302866,92
4454	424667,38	1302865,00
4453	424678,51	1302879,68
4483	424677,53	1302880,39
4468	424685,10	1302890,22
4467	424689,59	1302896,06
16246	424690,16	1302896,66
16247	424695,20	1302904,15
16248	424699,49	1302910,51
16249	424699,17	1302910,82
16250	424702,84	1302916,63
16251	424707,09	1302922,72
16252	424710,85	1302923,06
16253	424717,17	1302921,79
2748	424718,45	1302924,53
2747	424717,13	1302924,85

1	2	3
2746	424705,07	1302927,76
2745	424678,47	1302939,00
16254	424671,98	1302941,13
16255	424668,65	1302933,48
16256	424668,28	1302932,63
16257	424666,02	1302927,77
16258	424662,27	1302920,39
16259	424660,56	1302917,03
16260	424653,80	1302920,50
16261	424651,61	1302916,56
16262	424658,52	1302913,02
16263	424658,86	1302912,87
16264	424652,03	1302899,16
16265	424651,67	1302899,35
16266	424643,59	1302883,50
16267	424634,34	1302867,11
16268	424628,12	1302856,65
16269	424626,20	1302853,13
16270	424616,57	1302840,03
16271	424622,95	1302836,59
16272	424616,22	1302821,61
16273	424606,02	1302798,08
16274	424605,93	1302797,70
16275	424597,26	1302783,42
16276	424593,30	1302779,98
16277	424586,70	1302774,96
16278	424583,93	1302774,25
16279	424581,32	1302774,89
16280	424574,94	1302777,92
16281	424563,54	1302782,86
16282	424536,41	1302798,76
16283	424533,44	1302792,79
16284	424542,02	1302788,78
16285	424543,46	1302788,02
16286	424550,78	1302784,16
16287	424561,77	1302777,85
16288	424562,00	1302778,54
16289	424568,42	1302774,81
16290	424569,52	1302774,36
16291	424574,01	1302771,83
16292	424577,54	1302769,87
16293	424584,54	1302765,95
16294	424584,95	1302761,85
16295	424589,53	1302760,37
16296	424598,42	1302776,18
16297	424610,53	1302787,79
16298	424611,12	1302788,67
16299	424612,13	1302788,01
16300	424614,80	1302792,92
16301	424618,40	1302799,77
16302	424623,81	1302806,53
16303	424622,80	1302807,07
16304	424627,05	1302814,57

1	2	3
4478	424632,27	1302811,11
4477	424637,41	1302817,18
16305	424636,34	1302817,94
16306	424636,86	1302818,85
16307	424633,80	1302821,45
16308	424635,60	1302823,77
16309	424636,12	1302824,48
16310	424636,37	1302824,90
16311	424636,97	1302825,94
16312	424643,22	1302833,52
16313	424647,83	1302830,00
16314	424648,29	1302830,57
16315	424648,90	1302831,29
4433	424649,16	1302831,69
4432	424643,07	1302836,22
4431	424653,21	1302850,75

Условный номер земельного участка ЗУ5

(указывается в случае, если предусматривается образование двух и более земельных участков)

Площадь земельного участка 10618 м^2

(указывается проектная площадь образуемого земельного участка, вычисленная с использованием технологических и программных средств, в том числе размещенных на официальном сайте федерального органа исполнительной власти, уполномоченного Правительством Российской Федерации на осуществление государственного кадастрового учета, государственной регистрации прав, ведение Единого государственного реестра недвижимости и предоставление сведений, содержащихся в Едином государственном реестре недвижимости, в информационно-телекоммуникационной сети "Интернет" (далее - официальный сайт), с округлением до 1 квадратного метра. Указанное значение площади земельного участка может быть уточнено при проведении кадастровых работ не более чем на десять процентов)

Обозначение характерных точек границ	Координаты, м (указываются в случае подготовки схемы расположения земельного участка с использованием технологических и программных средств, в том числе размещенных на официальном сайте. Значения координат, полученные с использованием указанных технологических и программных средств, указываются с округлением до 0,01 метра)	
	X	Y
1	2	3
16316	424832,30	1303215,55
16317	424843,80	1303237,28
16318	424838,12	1303244,65
16319	424856,60	1303272,03
16320	424847,10	1303279,01
16321	424843,74	1303281,46
16322	424834,93	1303276,37
16323	424832,90	1303280,30
16324	424827,76	1303290,55
16325	424838,25	1303296,90
16326	424841,58	1303298,89
16327	424843,78	1303304,47
16328	424845,32	1303310,67
16329	424848,54	1303312,24
16330	424898,40	1303362,66
16331	424892,85	1303360,80
16332	424877,26	1303355,59
16333	424873,69	1303354,14
16334	424869,52	1303351,45
16335	424857,91	1303339,62
16336	424850,57	1303347,15
8536	424812,54	1303334,14
8535	424798,81	1303309,99
16337	424793,67	1303293,09
16338	424789,13	1303292,99
1630	424782,10	1303272,92

1	2	3
1629	424788,34	1303270,65
1628	424782,37	1303253,87
16339	424776,16	1303237,47
16340	424785,31	1303233,90
16341	424781,58	1303224,49
16342	424778,47	1303216,27
16343	424776,17	1303217,15
16344	424768,63	1303199,80
16345	424759,89	1303180,03
16346	424756,01	1303182,06
16347	424747,14	1303166,29
16348	424743,96	1303167,80
16349	424741,15	1303161,24
16350	424740,84	1303160,47
16351	424737,45	1303152,71
16352	424744,10	1303149,01
16353	424738,20	1303135,47
16354	424730,69	1303138,28
16355	424727,51	1303131,33
16356	424720,97	1303134,11
16357	424704,03	1303141,50
16358	424702,04	1303136,88
16359	424733,93	1303120,35
16360	424725,27	1303101,72
16361	424738,84	1303092,19
16362	424744,13	1303092,78
16363	424807,26	1303222,02
16364	424822,94	1303245,59
16365	424823,47	1303219,94
16316	424832,30	1303215,55

Условный номер земельного участка ЗУ4

(указывается в случае, если предусматривается образование двух и более земельных участков)

Площадь земельного участка 4875 м^2

(указывается проектная площадь образуемого земельного участка, вычисленная с использованием технологических и программных средств, в том числе размещенных на официальном сайте федерального органа исполнительной власти, уполномоченного Правительством Российской Федерации на осуществление государственного кадастрового учета, государственной регистрации прав, ведение Единого государственного реестра недвижимости и предоставление сведений, содержащихся в Едином государственном реестре недвижимости, в информационно-телекоммуникационной сети "Интернет" (далее - официальный сайт), с округлением до 1 квадратного метра. Указанное значение площади земельного участка может быть уточнено при проведении кадастровых работ не более чем на десять процентов)

Обозначение характерных точек границ	Координаты, м (указываются в случае подготовки схемы расположения земельного участка с использованием технологических и программных средств, в том числе размещенных на официальном сайте. Значения координат, полученные с использованием указанных технологических и программных средств, указываются с округлением до 0,01 метра)	
	X	Y
1	2	3
16366	424801,89	1303029,50
16367	424824,78	1303047,76
16368	424825,90	1303049,04
16369	424786,54	1303071,53
16370	424785,95	1303071,48
16371	424783,49	1303072,53
16372	424775,25	1303076,78
16373	424774,25	1303075,65
16374	424770,07	1303077,95
16375	424761,99	1303081,33
16376	424763,15	1303085,06
16377	424760,71	1303086,24

1	2	3
16378	424756,94	1303078,64
16379	424739,98	1303084,29
16362	424744,13	1303092,78
16361	424738,84	1303092,19
16380	424733,43	1303076,50
16381	424732,60	1303076,86
16382	424732,37	1303076,26
16383	424732,10	1303075,33
16384	424723,77	1303059,61
16385	424720,55	1303046,43
16386	424731,89	1303042,96
16387	424730,67	1303035,75
16388	424726,83	1303035,93
16389	424728,94	1303033,86
16390	424733,15	1303023,61
16391	424735,98	1303024,35
16392	424754,66	1303028,89
16393	424761,84	1302999,19
16394	424760,80	1302994,44
16395	424772,74	1302990,89
16396	424771,60	1303007,01
16366	424801,89	1303029,50

Условный номер земельного участка ЗУ3

(указывается в случае, если предусматривается образование двух и более земельных участков)

Площадь земельного участка 2909 м^2

(указывается проектная площадь образуемого земельного участка, вычисленная с использованием технологических и программных средств, в том числе размещенных на официальном сайте федерального органа исполнительной власти, уполномоченного Правительством Российской Федерации на осуществление государственного кадастрового учета, государственной регистрации прав, ведение Единого государственного реестра недвижимости и предоставление сведений, содержащихся в Едином государственном реестре недвижимости, в информационно-телекоммуникационной сети "Интернет" (далее - официальный сайт), с округлением до 1 квадратного метра. Указанное значение площади земельного участка может быть уточнено при проведении кадастровых работ не более чем на десять процентов)

Обозначение характерных точек границ	Координаты, м (указываются в случае подготовки схемы расположения земельного участка с использованием технологических и программных средств, в том числе размещенных на официальном сайте. Значения координат, полученные с использованием указанных технологических и программных средств, указываются с округлением до 0,01 метра)	
	X	Y
1	2	3
16397	424693,78	1302990,45
16398	424692,53	1302990,78
16399	424690,54	1302993,38
16400	424685,92	1302999,95
16401	424672,17	1303018,22
16402	424673,76	1303019,57
16403	424659,70	1303036,49
16404	424657,57	1303037,99
16405	424658,50	1303040,40
16406	424667,51	1303058,91
16407	424671,24	1303065,85
16408	424679,42	1303082,26
16409	424680,11	1303083,76
16410	424684,62	1303093,54
16411	424685,22	1303095,28
16412	424686,67	1303098,32
16413	424686,33	1303098,50
16414	424689,65	1303106,04
16415	424688,41	1303106,55
16416	424693,12	1303116,42

1	2	3
16358	424702,04	1303136,88
16357	424704,03	1303141,50
16417	424682,53	1303150,88
16418	424642,13	1303168,52
16419	424636,63	1303170,74
8469	424627,83	1303174,63
4511	424625,99	1303170,70
4510	424628,35	1303169,54
4509	424628,04	1303168,96
4508	424637,29	1303165,16
4507	424642,65	1303162,54
4506	424648,28	1303159,84
4505	424671,85	1303148,03
16420	424692,67	1303137,53
16421	424682,94	1303116,28
16422	424674,27	1303099,57
16423	424671,92	1303094,98
16424	424667,26	1303086,14
16425	424662,87	1303076,85
16426	424657,48	1303065,44
16427	424652,29	1303054,73
16428	424651,72	1303053,97
16429	424651,49	1303053,64
16430	424649,95	1303050,47
16431	424648,46	1303047,25
16432	424644,90	1303039,74
16433	424643,83	1303037,58
16434	424653,14	1303032,50
16435	424645,87	1303016,95
16436	424666,77	1303006,23
16437	424672,20	1303004,15
16438	424677,17	1302997,72
16439	424679,76	1302993,47
16440	424682,32	1302989,03
16441	424683,35	1302986,51
16442	424683,34	1302984,59
16443	424682,64	1302979,97
16444	424682,69	1302979,00
16445	424680,28	1302969,63
16446	424678,16	1302961,35
16447	424678,00	1302961,27
16448	424672,87	1302943,16
16254	424671,98	1302941,13
2745	424678,47	1302939,00
2744	424686,30	1302962,34
16449	424687,77	1302965,76
16450	424686,51	1302968,65
16451	424688,33	1302973,78
16452	424692,27	1302984,00
16453	424691,88	1302985,01
16397	424693,78	1302990,45

Условный номер земельного участка ЗУ2

(указывается в случае, если предусматривается образование двух и более земельных участков)

Площадь земельного участка 533 м^2

(указывается проектная площадь образуемого земельного участка, вычисленная с использованием технологических и программных средств, в том числе размещенных на официальном сайте федерального органа исполнительной власти, уполномоченного Правительством Российской Федерации на осуществление государственного кадастрового учета, государственной регистрации прав, ведение Единого государственного реестра недвижимости и предоставление сведений, содержащихся в Едином государственном реестре недвижимости, в информационно-телекоммуникационной сети "Интернет" (далее - официальный сайт), с округлением до 1 квадратного метра. Указанное значение площади земельного участка может быть уточнено при проведении кадастровых работ не более чем на десять процентов)

Обозначение характерных точек границ	Координаты, м (указываются в случае подготовки схемы расположения земельного участка с использованием технологических и программных средств, в том числе размещенных на официальном сайте. Значения координат, полученные с использованием указанных технологических и программных средств, указываются с округлением до 0,01 метра)	
	X	Y
1	2	3
2581	424564,01	1302689,45
2580	424572,52	1302697,92
16454	424572,35	1302698,27
16455	424566,84	1302701,81
16456	424563,55	1302703,94
16457	424559,84	1302706,35
16458	424555,20	1302709,45
16459	424553,87	1302707,66
16460	424550,53	1302702,89
16461	424547,84	1302703,61
16462	424545,84	1302704,42
16463	424535,19	1302710,50
16464	424532,40	1302711,72
16465	424528,51	1302713,24
16466	424528,47	1302713,32
16467	424500,19	1302728,08
16468	424497,94	1302723,70
16469	424509,00	1302717,88
16470	424512,00	1302716,31
16471	424526,50	1302708,93
16472	424526,31	1302708,63
16473	424533,49	1302705,23
16474	424535,42	1302704,28
16475	424540,22	1302701,90
16476	424544,46	1302699,78
2582	424547,36	1302698,23
2581	424564,01	1302689,45

Условный номер земельного участка ЗУ1

(указывается в случае, если предусматривается образование двух и более земельных участков)

Площадь земельного участка 7004 м^2

(указывается проектная площадь образуемого земельного участка, вычисленная с использованием технологических и программных средств, в том числе размещенных на официальном сайте федерального органа исполнительной власти, уполномоченного Правительством Российской Федерации на осуществление государственного кадастрового учета, государственной регистрации прав, ведение Единого государственного реестра недвижимости и предоставление сведений, содержащихся в Едином государственном реестре недвижимости, в информационно-телекоммуникационной сети "Интернет" (далее - официальный сайт), с округлением до 1 квадратного метра. Указанное значение площади земельного участка может быть уточнено при проведении кадастровых работ не более чем на десять процентов)

Обозначение характерных точек границ	Координаты, м (указываются в случае подготовки схемы расположения земельного участка с использованием технологических и программных средств, в том числе размещенных на официальном сайте. Значения координат, полученные с использованием указанных технологических и программных средств, указываются с округлением до 0,01 метра)	
	X	Y
1	2	3
16477	424477,18	1302682,42
16478	424475,48	1302683,23
16479	424480,26	1302692,96
16480	424482,06	1302692,23
16481	424482,85	1302693,23
16482	424484,82	1302697,23

1	2	3
16483	424488,61	1302704,67
16484	424490,33	1302708,31
16485	424490,43	1302708,47
16486	424492,00	1302711,65
16487	424492,44	1302712,55
16488	424492,87	1302713,42
16489	424493,45	1302714,58
16490	424497,19	1302722,19
16468	424497,94	1302723,70
16467	424500,19	1302728,08
16491	424501,53	1302730,69
16492	424505,17	1302737,89
16493	424506,24	1302740,05
16494	424507,40	1302742,31
16495	424508,30	1302744,14
16496	424510,95	1302749,26
16497	424510,44	1302749,50
16498	424510,83	1302750,67
16499	424511,20	1302751,51
16500	424512,15	1302751,06
16501	424515,79	1302758,14
16502	424517,02	1302760,36
16503	424516,78	1302760,56
16504	424517,92	1302762,68
16505	424519,32	1302765,48
16506	424524,94	1302776,76
16507	424524,68	1302776,95
16508	424525,43	1302778,35
16509	424525,76	1302778,19
16510	424527,01	1302780,64
16511	424531,22	1302788,34
16283	424533,44	1302792,79
16282	424536,41	1302798,76
16512	424544,21	1302814,76
16513	424553,29	1302831,82
16514	424553,42	1302831,98
16515	424555,19	1302835,49
16516	424559,22	1302843,35
16517	424560,14	1302845,04
16518	424560,87	1302846,48
16519	424561,99	1302848,66
16520	424562,44	1302849,51
16521	424569,21	1302846,23
16522	424578,29	1302841,49
16523	424578,63	1302842,10
16524	424588,22	1302836,97
16525	424590,21	1302835,90
16526	424589,89	1302835,21
16527	424600,72	1302829,39
16272	424616,22	1302821,61
16271	424622,95	1302836,59
16270	424616,57	1302840,03
16528	424588,86	1302854,53

1	2	3
16529	424577,54	1302860,45
16530	424561,36	1302868,89
16531	424552,84	1302856,81
16532	424551,91	1302854,19
16533	424549,98	1302850,70
16534	424548,36	1302847,41
16535	424544,30	1302839,64
16536	424544,09	1302838,24
16537	424544,19	1302838,18
16538	424543,30	1302836,56
16539	424540,65	1302832,68
16540	424536,80	1302825,62
16541	424535,92	1302823,95
16542	424538,10	1302822,83
16543	424530,04	1302807,61
16544	424522,16	1302791,65
16545	424519,91	1302792,90
16546	424519,13	1302790,94
16547	424516,57	1302785,60
16548	424515,81	1302784,42
16549	424512,57	1302777,82
16550	424504,08	1302762,10
16551	424496,64	1302747,43
16552	424495,24	1302744,62
16553	424494,66	1302743,40
16554	424490,00	1302734,38
16555	424488,84	1302732,14
16556	424473,53	1302701,91
16557	424472,86	1302700,60
16558	424472,16	1302699,24
16559	424471,88	1302699,48
16560	424466,06	1302687,11
16561	424465,74	1302686,13
16562	424458,39	1302671,83
16563	424451,19	1302657,53
16564	424442,78	1302641,46
16565	424437,82	1302630,67
16566	424437,17	1302629,43
16567	424435,18	1302625,76
16568	424435,41	1302625,67
16569	424434,93	1302624,55
16570	424427,43	1302609,71
16571	424427,39	1302609,63
16572	424424,30	1302603,02
16573	424419,62	1302593,00
16574	424406,62	1302598,14
8864	424352,74	1302621,18
8863	424346,93	1302614,46
8862	424339,61	1302601,88
16575	424367,62	1302589,88
16576	424384,78	1302583,26
16577	424399,79	1302570,85
16578	424405,03	1302562,01

1	2	3
16579	424405,69	1302556,01
16580	424400,15	1302551,54
16581	424408,65	1302548,81
2603	424434,23	1302535,11
2602	424446,15	1302534,41
16582	424441,51	1302543,96
16583	424416,87	1302564,05
16584	424427,46	1302585,41
16585	424428,16	1302586,63
16586	424428,92	1302587,70
16587	424430,10	1302590,19
16588	424430,48	1302590,98
16589	424434,60	1302598,88
16590	424435,72	1302601,08
16591	424436,02	1302601,55
16592	424436,54	1302602,41
16593	424437,66	1302604,77
16594	424447,27	1302622,77
16595	424445,25	1302623,88
16596	424451,09	1302635,49
16597	424456,22	1302645,63
16598	424457,94	1302644,72
16599	424460,05	1302648,79
16600	424456,56	1302650,86
16601	424462,73	1302663,58
16602	424471,03	1302680,88
16603	424475,31	1302678,80
16477	424477,18	1302682,42
16604	424359,35	1302596,74
16605	424361,93	1302604,28
16606	424354,50	1302606,98
16607	424351,92	1302599,44
16604	424359,35	1302596,74

Условный номер земельного участка ЗУ272

(указывается в случае, если предусматривается образование двух и более земельных участков)

Площадь земельного участка 7042 м^2

(указывается проектная площадь образуемого земельного участка, вычисленная с использованием технологических и программных средств, в том числе размещенных на официальном сайте федерального органа исполнительной власти, уполномоченного Правительством Российской Федерации на осуществление государственного кадастрового учета, государственной регистрации прав, ведение Единого государственного реестра недвижимости и предоставление сведений, содержащихся в Едином государственном реестре недвижимости, в информационно-телекоммуникационной сети "Интернет" (далее - официальный сайт), с округлением до 1 квадратного метра. Указанное значение площади земельного участка может быть уточнено при проведении кадастровых работ не более чем на десять процентов)

Обозначение характерных точек границ	Координаты, м (указываются в случае подготовки схемы расположения земельного участка с использованием технологических и программных средств, в том числе размещенных на официальном сайте. Значения координат, полученные с использованием указанных технологических и программных средств, указываются с округлением до 0,01 метра)	
	X	Y
1	2	3
2616	424338,49	1302332,46
2615	424382,09	1302454,99
16608	424363,72	1302465,89
16609	424356,95	1302453,04
16610	424354,80	1302453,90
16611	424343,44	1302458,50
16612	424338,35	1302460,53
16613	424335,61	1302453,78

1	2	3
16614	424332,96	1302447,94
16615	424325,53	1302451,68
16616	424325,53	1302451,67
16617	424323,47	1302449,21
16618	424322,37	1302450,13
16619	424318,56	1302447,07
16620	424316,99	1302445,81
16621	424313,67	1302440,77
16622	424316,68	1302438,87
16623	424310,55	1302423,86
16624	424312,01	1302423,19
16625	424353,14	1302405,82
16626	424350,20	1302394,89
16627	424342,97	1302397,31
16628	424339,28	1302398,84
16629	424331,05	1302403,53
16630	424327,50	1302405,20
16631	424304,46	1302415,06
16632	424291,88	1302420,34
16633	424284,98	1302403,70
16634	424320,02	1302390,19
16635	424315,34	1302377,64
16636	424279,97	1302391,68
16637	424273,32	1302394,05
16638	424262,09	1302398,57
16639	424259,08	1302399,78
8810	424247,85	1302404,32
8809	424246,49	1302400,56
16640	424277,24	1302388,40
16641	424271,77	1302373,44
8807	424245,36	1302382,45
8806	424240,60	1302366,46
16642	424248,96	1302364,68
16643	424253,23	1302363,70
16644	424253,38	1302364,29
16645	424266,29	1302362,43
16646	424280,61	1302360,62
16647	424294,91	1302356,69
16648	424318,43	1302351,76
16649	424333,56	1302347,34
16650	424334,30	1302346,03
16651	424334,80	1302344,53
16652	424334,82	1302341,37
16653	424334,62	1302338,22
16654	424333,64	1302333,06
2616	424338,49	1302332,46

Условный номер земельного участка ЗУ228

(указывается в случае, если предусматривается образование двух и более земельных участков)

Площадь земельного участка 12816 м^2

(указывается проектная площадь образуемого земельного участка, вычисленная с использованием технологических и программных средств, в том числе размещенных на официальном сайте федерального органа исполнительной власти, уполномоченного Правительством Российской Федерации на осуществление государственного кадастрового учета, государственной регистрации прав, ведение Единого государственного реестра недвижимости и предоставление сведений, содержащихся в Едином государственном реестре недвижимости, в информационно-телекоммуникационной сети "Интернет" (далее - официальный сайт), с округлением до 1 квадратного метра. Указанное значение площади земельного участка может быть уточнено при проведении кадастровых работ не более чем на десять процентов)

Обозначение характерных точек границ	Координаты, м (указываются в случае подготовки схемы расположения земельного участка с использованием технологических и программных средств, в том числе размещенных на официальном сайте. Значения координат, полученные с использованием указанных технологических и программных средств, указываются с округлением до 0,01 метра)	
	X	Y
1	2	3
16726	421934,31	1303254,61
16727	421958,75	1303313,22
16728	421958,46	1303322,94
16729	421927,83	1303323,24
16730	421933,31	1303454,36
16731	421941,66	1303474,91
16732	421944,26	1303588,49
16733	421950,96	1303588,69
16734	421957,15	1303588,97
16735	421967,14	1303591,60
16736	421966,44	1303591,64
13221	421968,01	1303619,64
13220	421937,20	1303629,05
16737	421925,53	1303497,64
16738	421903,15	1303246,18
16739	421903,23	1303246,17
16740	421907,83	1303245,83
16741	421900,93	1303216,88
16742	421888,98	1303167,76
16743	421887,44	1303161,97
16744	421875,62	1303117,05
16745	421867,81	1303116,01
16746	421870,00	1303100,19
16747	421869,60	1303100,10
16748	421870,06	1303094,89
16749	421863,25	1303093,94
16750	421865,74	1303078,02
16751	421860,10	1303058,56
16752	421852,99	1303057,51
16753	421856,71	1303031,98
16754	421850,30	1303030,73
16755	421851,58	1303013,02
16756	421843,67	1303011,27
16757	421843,92	1303008,87
16758	421852,84	1303013,66
16759	421857,69	1303004,64
16760	421848,66	1302999,79
16761	421843,96	1303008,54
16762	421845,26	1302996,16
16763	421845,26	1302995,96
16764	421839,74	1302995,23
16765	421840,54	1302988,93
16766	421851,15	1302990,07

1	2	3
16767	421861,56	1302998,38
16768	421873,05	1303059,93
16769	421904,27	1303146,52
16726	421934,31	1303254,61
16770	421912,58	1303249,42
16771	421919,71	1303249,99
16772	421919,14	1303257,16
16773	421912,01	1303256,59
16770	421912,58	1303249,42
16774	421933,09	1303462,15
16775	421933,25	1303464,49
16776	421930,91	1303464,64
16777	421930,76	1303462,30
16774	421933,09	1303462,15

Условный номер земельного участка ЗУ149

(указывается в случае, если предусматривается образование двух и более земельных участков)

Площадь земельного участка 124 м^2

(указывается проектная площадь образуемого земельного участка, вычисленная с использованием технологических и программных средств, в том числе размещенных на официальном сайте федерального органа исполнительной власти, уполномоченного Правительством Российской Федерации на осуществление государственного кадастрового учета, государственной регистрации прав, ведение Единого государственного реестра недвижимости и предоставление сведений, содержащихся в Едином государственном реестре недвижимости, в информационно-телекоммуникационной сети "Интернет" (далее - официальный сайт), с округлением до 1 квадратного метра. Указанное значение площади земельного участка может быть уточнено при проведении кадастровых работ не более чем на десять процентов)

Обозначение характерных точек границ	Координаты, м (указываются в случае подготовки схемы расположения земельного участка с использованием технологических и программных средств, в том числе размещенных на официальном сайте. Значения координат, полученные с использованием указанных технологических и программных средств, указываются с округлением до 0,01 метра)	
	X	Y
1	2	3
6136	422233,00	1304237,54
13281	422213,35	1304309,84
13280	422210,13	1304308,87
16778	422211,27	1304304,83
16779	422218,50	1304278,92
16780	422220,98	1304279,64
6177	422232,49	1304237,51
6136	422233,00	1304237,54

Условный номер земельного участка ЗУ173

(указывается в случае, если предусматривается образование двух и более земельных участков)

Площадь земельного участка 2688 м^2

(указывается проектная площадь образуемого земельного участка, вычисленная с использованием технологических и программных средств, в том числе размещенных на официальном сайте федерального органа исполнительной власти, уполномоченного Правительством Российской Федерации на осуществление государственного кадастрового учета, государственной регистрации прав, ведение Единого государственного реестра недвижимости и предоставление сведений, содержащихся в Едином государственном реестре недвижимости, в информационно-телекоммуникационной сети "Интернет" (далее - официальный сайт), с округлением до 1 квадратного метра. Указанное значение площади земельного участка может быть уточнено при проведении кадастровых работ не более чем на десять процентов)

Обозначение характерных точек границ	Координаты, м (указываются в случае подготовки схемы расположения земельного участка с использованием технологических и программных средств, в том числе размещенных на официальном сайте. Значения координат, полученные с использованием указанных технологических и программных средств, указываются с округлением до 0,01 метра)	
	X	Y
1	2	3
16781	423028,93	1302333,24
16782	423035,95	1302346,95
16783	423040,14	1302355,33
16784	423043,45	1302362,05
16785	423044,75	1302364,50
16786	423049,09	1302370,10
16787	423045,40	1302371,73
16788	423042,31	1302372,95

1	2	3
16789	423025,76	1302379,47
16790	423025,74	1302379,50
16791	423023,41	1302380,66
16792	423020,84	1302382,10
5835	423008,02	1302388,64
5834	422989,44	1302400,18
16793	422983,62	1302403,29
16794	422982,19	1302404,15
16795	422980,64	1302404,82
16796	422953,74	1302419,49
16797	422947,37	1302423,11
16798	422944,99	1302424,29
16799	422934,60	1302429,62
16800	422934,49	1302429,68
16801	422924,59	1302409,46
16802	422906,19	1302372,13
7290	422902,09	1302363,81
7289	422903,36	1302363,29
16803	422903,10	1302364,16
16804	422907,29	1302371,52
16805	422908,40	1302370,92
16806	422916,45	1302386,66
16807	422920,25	1302384,82
16808	422922,01	1302388,09
16809	422923,88	1302387,23
16810	422932,97	1302405,77
16811	422998,31	1302374,29
16812	423012,40	1302370,22
16813	423018,44	1302367,12
16814	423023,75	1302364,38
16815	423026,52	1302369,32
16816	423033,89	1302365,92
16817	423036,05	1302363,79
16818	423036,48	1302360,82
16819	423031,48	1302351,84
16820	423030,15	1302349,54
16821	423031,29	1302349,45
16822	423029,06	1302344,77
16781	423028,93	1302333,24

Условный номер земельного участка ЗУ235

(указывается в случае, если предусматривается образование двух и более земельных участков)

Площадь земельного участка 11780 м^2

(указывается проектная площадь образуемого земельного участка, вычисленная с использованием технологических и программных средств, в том числе размещенных на официальном сайте федерального органа исполнительной власти, уполномоченного Правительством Российской Федерации на осуществление государственного кадастрового учета, государственной регистрации прав, ведение Единого государственного реестра недвижимости и предоставление сведений, содержащихся в Едином государственном реестре недвижимости, в информационно-телекоммуникационной сети "Интернет" (далее - официальный сайт), с округлением до 1 квадратного метра. Указанное значение площади земельного участка может быть уточнено при проведении кадастровых работ не более чем на десять процентов)

Обозначение характерных точек границ	Координаты, м (указываются в случае подготовки схемы расположения земельного участка с использованием технологических и программных средств, в том числе размещенных на официальном сайте. Значения координат, полученные с использованием указанных технологических и программных средств, указываются с округлением до 0,01 метра)	
	X	Y
1	2	3
10149	422202,35	1304906,57
16823	422218,71	1304920,68
16824	422222,85	1304925,14

1	2	3
16825	422225,79	1304928,30
16826	422231,12	1304957,22
16827	422235,41	1304961,00
16828	422235,45	1304961,17
16829	422236,18	1304961,67
16830	422250,98	1304974,69
16831	422269,46	1304990,95
16832	422289,00	1305017,39
16833	422300,97	1305032,33
16834	422308,85	1305040,68
16835	422319,85	1305051,62
16836	422335,09	1305063,38
16837	422354,10	1305076,29
16838	422355,41	1305079,26
3423	422345,61	1305077,15
3422	422323,33	1305066,57
7259	422303,98	1305058,10
16839	422303,99	1305054,56
16840	422279,73	1305020,62
16841	422270,03	1305007,05
16842	422270,03	1305005,28
16843	422268,95	1305004,04
16844	422247,71	1304977,08
16845	422241,11	1304977,19
6261	422226,65	1304977,42
6260	422226,20	1304964,37
6259	422217,52	1304964,57
5907	422211,34	1304964,89
5910	422206,98	1304965,12
3416	422183,63	1304966,22
3421	422162,71	1304967,21
3420	422163,35	1304976,12
3419	422163,63	1305003,13
16846	422163,91	1305015,98
16847	422153,49	1305017,25
16848	422153,49	1305017,24
16849	422148,78	1305017,82
16850	422140,16	1305018,87
16851	422135,32	1304979,17
16852	422110,51	1304982,20
16853	422085,69	1304985,22
16854	422060,87	1304988,25
16855	422036,05	1304991,27
16856	422011,24	1304994,30
16857	421986,42	1304997,33
16858	421991,26	1305037,03
16859	421966,16	1305040,09
16860	421962,53	1305010,32
16861	421981,90	1304994,45
16862	421998,16	1304950,43
16863	422014,20	1304952,18
16864	422037,26	1304954,97
16865	422038,28	1304951,06

1	2	3
16866	422038,57	1304949,58
870	422088,81	1304950,84
869	422096,37	1304948,59
3457	422116,99	1304948,62
3456	422137,94	1304948,65
16867	422140,84	1304948,75
16868	422143,35	1304948,67
16869	422154,18	1304948,57
16870	422169,35	1304948,17
16871	422169,61	1304948,17
16872	422184,09	1304948,06
16873	422196,96	1304941,80
16874	422197,28	1304938,84
16875	422204,18	1304943,86
16876	422210,27	1304921,29
10150	422200,41	1304910,22
10149	422202,35	1304906,57

Условный номер земельного участка ЗУ294

(указывается в случае, если предусматривается образование двух и более земельных участков)

Площадь земельного участка 1063 м^2

(указывается проектная площадь образуемого земельного участка, вычисленная с использованием технологических и программных средств, в том числе размещенных на официальном сайте федерального органа исполнительной власти, уполномоченного Правительством Российской Федерации на осуществление государственного кадастрового учета, государственной регистрации прав, ведение Единого государственного реестра недвижимости и предоставление сведений, содержащихся в Едином государственном реестре недвижимости, в информационно-телекоммуникационной сети "Интернет" (далее - официальный сайт), с округлением до 1 квадратного метра. Указанное значение площади земельного участка может быть уточнено при проведении кадастровых работ не более чем на десять процентов)

Обозначение характерных точек границ	Координаты, м (указываются в случае подготовки схемы расположения земельного участка с использованием технологических и программных средств, в том числе размещенных на официальном сайте. Значения координат, полученные с использованием указанных технологических и программных средств, указываются с округлением до 0,01 метра)	
	X	Y
1	2	3
16877	421867,68	1304130,52
16878	421862,39	1304159,82
9571	421853,67	1304189,74
16879	421852,75	1304190,98
16880	421836,55	1304175,95
9569	421838,48	1304173,37
9570	421838,88	1304172,55
16881	421842,30	1304165,95
16882	421844,22	1304158,21
16883	421845,04	1304148,01
16884	421846,68	1304137,41
16885	421848,74	1304127,87
16877	421867,68	1304130,52

Условный номер земельного участка :ЗУ84.5

(указывается в случае, если предусматривается образование двух и более земельных участков)

Площадь земельного участка 2351 м^2

(указывается проектная площадь образуемого земельного участка, вычисленная с использованием технологических и программных средств, в том числе размещенных на официальном сайте федерального органа исполнительной власти, уполномоченного Правительством Российской Федерации на осуществление государственного кадастрового учета, государственной регистрации прав, ведение Единого государственного реестра недвижимости и предоставление сведений, содержащихся в Едином государственном реестре недвижимости, в информационно-телекоммуникационной сети "Интернет" (далее - официальный сайт), с округлением до 1 квадратного метра. Указанное значение площади земельного участка может быть уточнено при проведении кадастровых работ не более чем на десять процентов)

Обозначение характерных точек границ	Координаты, м (указываются в случае подготовки схемы расположения земельного участка с использованием технологических и программных средств, в том числе размещенных на официальном сайте. Значения координат, полученные с использованием указанных технологических и программных средств, указываются с округлением до 0,01 метра)	
	X	Y
1	2	3
1203	421846,59	1304652,13
1204	421846,54	1304652,27

1	2	3
1205	421845,79	1304654,72
1206	421835,77	1304679,03
1207	421799,87	1304666,45
1208	421797,18	1304665,50
1209	421796,88	1304666,40
1210	421760,30	1304654,46
1211	421769,83	1304626,06
1212	421789,19	1304632,54
1203	421846,59	1304652,13

Ведомость координат характерных точек границ образуемых земельных участков в отношении которых проводились изменения на основании распоряжения Администрации города Курска от 05.03.2025г №117-ра

ЗУ52.1		
№	X	Y
1	422 762,25	1 302 026,63
2	422 760,81	1 302 038,81
3	422 759,69	1 302 048,68
4	422 758,56	1 302 056,64
5	422 758,88	1 302 056,68
6	422 758,54	1 302 058,72
7	422 758,27	1 302 060,43
8	422 757,36	1 302 066,18
9	422 755,70	1 302 078,76
10	422 754,83	1 302 086,99
11	422 752,66	1 302 102,23
12	422 751,34	1 302 105,26
13	422 742,90	1 302 152,46
14	422 739,88	1 302 173,36
15	422 743,03	1 302 173,77
16	422 739,82	1 302 197,56
17	422 734,02	1 302 221,63
18	422 715,85	1 302 351,76
19	422 700,85	1 302 471,50
20	422 680,19	1 302 627,03
21	422 678,35	1 302 638,49
22	422 673,74	1 302 672,05
23	422 671,01	1 302 692,57
24	422 666,60	1 302 726,20
25	422 664,88	1 302 738,34
26	422 661,76	1 302 759,14
27	422 664,53	1 302 759,51
28	422 663,29	1 302 768,16
29	422 659,11	1 302 798,89
30	422 661,61	1 302 799,27
31	422 661,43	1 302 801,37
32	422 662,63	1 302 801,66
33	422 659,12	1 302 828,79
34	422 646,85	1 302 868,50
35	422 640,96	1 302 911,12
36	422 669,18	1 302 915,01
37	422 672,31	1 302 918,64
38	422 672,86	1 302 919,88
39	422 668,55	1 302 920,39
40	422 623,72	1 303 266,77
41	422 637,03	1 303 268,59
42	422 633,59	1 303 286,17
43	422 631,06	1 303 285,59
44	422 627,71	1 303 311,35
45	422 685,35	1 303 320,47
46	422 683,80	1 303 333,64
47	422 682,94	1 303 339,55
48	422 677,98	1 303 338,86
49	422 678,17	1 303 337,11
50	422 678,64	1 303 333,86
51	422 669,22	1 303 332,32
52	422 669,04	1 303 329,22
53	422 624,70	1 303 322,78
54	422 624,78	1 303 321,40
55	422 618,18	1 303 320,40
56	422 610,85	1 303 385,72
57	422 602,96	1 303 410,12
58	422 598,68	1 303 412,36
59	422 596,37	1 303 416,04
60	422 588,10	1 303 478,06
61	422 582,00	1 303 523,82
62	422 567,28	1 303 632,58
63	422 565,79	1 303 639,98
64	422 569,66	1 303 647,03
65	422 574,35	1 303 649,60
66	422 601,64	1 303 668,16
67	422 601,44	1 303 669,28
68	422 553,54	1 303 661,84
69	422 542,55	1 303 677,20
70	422 531,26	1 303 694,56
71	422 529,25	1 303 699,50
72	422 527,70	1 303 703,45
73	422 542,44	1 303 768,80
74	422 562,67	1 303 862,78
75	422 571,28	1 303 902,85
76	422 586,89	1 303 901,02
77	422 596,71	1 303 873,06
78	422 601,92	1 303 873,85
79	422 608,20	1 303 874,62
80	422 606,27	1 303 875,66
81	422 602,84	1 303 879,31
82	422 598,91	1 303 885,62
83	422 595,38	1 303 897,67
84	422 596,62	1 303 915,65
85	422 601,04	1 303 936,69
86	422 601,16	1 303 981,46
87	422 601,48	1 303 987,78
88	422 597,46	1 304 028,29
89	422 592,18	1 304 072,29
90	422 593,39	1 304 072,43
91	422 587,98	1 304 116,55
92	422 588,69	1 304 123,86
93	422 586,05	1 304 142,87
94	422 585,82	1 304 142,80
95	422 585,21	1 304 149,01
96	422 585,13	1 304 149,70
97	422 584,16	1 304 158,46
98	422 585,33	1 304 158,62
99	422 583,23	1 304 173,64
100	422 581,18	1 304 188,57
101	422 582,44	1 304 188,56
102	422 581,17	1 304 203,77
103	422 578,50	1 304 218,96
104	422 576,82	1 304 233,70
105	422 575,26	1 304 247,73
106	422 573,71	1 304 261,52
107	422 574,30	1 304 275,63
108	422 573,49	1 304 287,63
109	422 574,68	1 304 290,63
110	422 571,93	1 304 324,72
111	422 568,04	1 304 347,78
112	422 565,25	1 304 362,26
113	422 565,27	1 304 363,20
114	422 564,80	1 304 367,19
115	422 564,25	1 304 368,55
116	422 560,04	1 304 393,20
117	422 557,46	1 304 415,71
118	422 554,80	1 304 439,09
119	422 545,53	1 304 499,93
120	422 538,90	1 304 573,22
121	422 541,83	1 304 582,85
122	422 538,82	1 304 602,53
123	422 534,16	1 304 632,97
124	422 533,21	1 304 636,63
125	422 528,58	1 304 667,05
126	422 525,36	1 304 698,90
127	422 524,06	1 304 702,19
128	422 519,73	1 304 732,83
129	422 516,51	1 304 764,68
130	422 475,81	1 304 886,23
131	422 456,94	1 304 930,18
132	422 450,06	1 304 946,55
133	422 438,08	1 304 962,54
134	422 438,01	1 304 969,44
135	422 437,63	1 304 977,94
136	422 437,34	1 304 987,00
137	422 437,22	1 304 991,06
138	422 434,82	1 305 000,53
139	422 438,30	1 305 014,89
140	422 424,49	1 305 061,00
141	422 406,58	1 305 118,85
142	422 387,02	1 305 186,28
143	422 386,90	1 305 184,02
144	422 394,10	1 305 150,91
145	422 399,72	1 305 119,51
146	422 398,58	1 305 119,31
147	422 374,30	1 305 114,96
148	422 365,64	1 305 089,89
149	422 365,87	1 305 081,31
150	422 368,88	1 305 062,55
151	422 376,78	1 305 028,40
152	422 375,27	1 305 028,04
153	422 382,44	1 305 000,20
154	422 390,62	1 304 969,67
155	422 398,79	1 304 936,67
156	422 405,90	1 304 907,45
157	422 423,17	1 304 918,80
158	422 420,27	1 304 924,43
159	422 425,82	1 304 927,29
160	422 428,72	1 304 921,66
161	422 437,46	1 304 926,27
162	422 439,79	1 304 916,36
163	422 440,51	1 304 914,47
164	422 440,40	1 304 912,96
165	422 445,74	1 304 892,54
166	422 412,25	1 304 873,09

167	422 413,61	1 304 871,84
168	422 414,51	1 304 872,85
169	422 415,51	1 304 871,92
170	422 414,69	1 304 870,91
171	422 414,87	1 304 870,75
172	422 415,43	1 304 868,50
173	422 415,50	1 304 868,11
174	422 416,30	1 304 865,24
175	422 416,67	1 304 863,86
176	422 421,81	1 304 844,64
177	422 421,64	1 304 844,67
178	422 426,53	1 304 826,07
179	422 426,80	1 304 825,09
180	422 428,81	1 304 817,04
181	422 429,60	1 304 813,85
182	422 429,72	1 304 813,39
183	422 436,36	1 304 792,20
184	422 437,10	1 304 789,28
185	422 438,51	1 304 783,81
186	422 439,96	1 304 778,39
187	422 443,73	1 304 763,80
188	422 445,27	1 304 758,28
189	422 445,71	1 304 756,53
190	422 446,66	1 304 752,75
191	422 448,01	1 304 747,60
192	422 449,66	1 304 740,78
193	422 450,55	1 304 737,31
194	422 450,89	1 304 736,03
195	422 454,25	1 304 723,13
196	422 455,17	1 304 719,59
197	422 456,26	1 304 715,45
198	422 460,46	1 304 680,31
199	422 465,22	1 304 643,86
200	422 465,71	1 304 604,05
201	422 468,64	1 304 572,18
202	422 472,22	1 304 537,67
203	422 476,75	1 304 503,44
204	422 477,80	1 304 495,57
205	422 478,88	1 304 487,21
206	422 479,32	1 304 483,18
207	422 479,63	1 304 480,81
208	422 480,99	1 304 467,85
209	422 483,00	1 304 450,70
210	422 483,15	1 304 449,65
211	422 483,82	1 304 443,75
212	422 484,25	1 304 440,20
213	422 485,02	1 304 433,65
214	422 484,86	1 304 433,61
215	422 489,17	1 304 398,61
216	422 489,58	1 304 398,66
217	422 493,00	1 304 372,36
218	422 492,61	1 304 372,32
219	422 497,24	1 304 340,65
220	422 497,08	1 304 340,39
221	422 497,27	1 304 340,17
222	422 516,29	1 304 311,88

223	422 517,34	1 304 302,56
224	422 519,45	1 304 283,79
225	422 519,54	1 304 282,60
226	422 521,40	1 304 266,19
227	422 524,45	1 304 231,54
228	422 524,72	1 304 228,68
229	422 529,20	1 304 196,76
230	422 533,00	1 304 161,94
231	422 534,16	1 304 152,27
232	422 534,80	1 304 147,38
233	422 537,17	1 304 128,18
234	422 537,27	1 304 127,23
235	422 538,78	1 304 114,54
236	422 539,24	1 304 110,90
237	422 539,70	1 304 107,46
238	422 541,66	1 304 092,49
239	422 545,94	1 304 057,88
240	422 546,79	1 304 051,22
241	422 550,36	1 304 022,96
242	422 554,93	1 303 980,04
243	422 560,19	1 303 971,90
244	422 563,80	1 303 971,47
245	422 566,19	1 303 970,45
246	422 567,62	1 303 969,09
247	422 570,98	1 303 964,36
248	422 570,76	1 303 960,03
249	422 570,63	1 303 957,47
250	422 569,76	1 303 950,51
251	422 567,86	1 303 939,47
252	422 552,49	1 303 868,41
253	422 547,11	1 303 864,91
254	422 540,39	1 303 841,24
255	422 531,89	1 303 796,84
256	422 530,65	1 303 768,61
257	422 528,33	1 303 757,08
258	422 522,41	1 303 733,92
259	422 521,32	1 303 731,00
260	422 520,39	1 303 729,82
261	422 519,85	1 303 729,81
262	422 511,96	1 303 729,74
263	422 512,01	1 303 723,99
264	422 509,74	1 303 723,46
265	422 507,62	1 303 723,25
266	422 505,29	1 303 723,50
267	422 502,66	1 303 724,50
268	422 502,29	1 303 724,79
269	422 498,74	1 303 679,97
270	422 499,22	1 303 677,17
271	422 502,41	1 303 676,35
272	422 502,98	1 303 671,24
273	422 500,37	1 303 669,86
274	422 502,65	1 303 653,44
275	422 503,41	1 303 647,24
276	422 503,98	1 303 643,43
277	422 508,31	1 303 643,90
278	422 511,10	1 303 620,57

279	422 525,01	1 303 513,20
280	422 526,96	1 303 499,09
281	422 528,40	1 303 499,24
282	422 529,84	1 303 491,26
283	422 530,44	1 303 485,29
284	422 531,75	1 303 474,63
285	422 533,55	1 303 464,09
286	422 535,94	1 303 464,38
287	422 539,45	1 303 461,58
288	422 540,35	1 303 452,10
289	422 537,88	1 303 449,61
290	422 535,99	1 303 449,40
291	422 542,08	1 303 402,75
292	422 536,37	1 303 401,89
293	422 543,33	1 303 395,34
294	422 556,72	1 303 295,04
295	422 554,09	1 303 291,26
296	422 555,98	1 303 276,45
297	422 558,74	1 303 256,33
298	422 559,22	1 303 253,72
299	422 561,77	1 303 254,05
300	422 564,23	1 303 233,58
301	422 545,81	1 303 231,21
302	422 547,81	1 303 216,88
303	422 559,07	1 303 218,53
304	422 571,03	1 303 219,69
305	422 576,32	1 303 182,00
306	422 586,95	1 303 102,32
307	422 587,94	1 303 102,43
308	422 591,55	1 303 077,81
309	422 594,27	1 303 057,57
310	422 593,39	1 303 057,41
311	422 598,77	1 303 015,23
312	422 599,05	1 303 009,86
313	422 605,74	1 302 962,08
314	422 606,02	1 302 959,36
315	422 611,93	1 302 914,83
316	422 614,91	1 302 890,25
317	422 614,94	1 302 890,25
318	422 623,25	1 302 891,33
319	422 626,69	1 302 868,79
320	422 611,68	1 302 866,65
321	422 612,81	1 302 858,80
322	422 620,27	1 302 859,88
323	422 620,73	1 302 853,57
324	422 613,72	1 302 852,55
325	422 615,18	1 302 842,41
326	422 615,76	1 302 838,66
327	422 618,40	1 302 824,44
328	422 619,01	1 302 821,12
329	422 625,17	1 302 821,83
330	422 625,36	1 302 820,43
331	422 628,32	1 302 800,71
332	422 626,22	1 302 800,42
333	422 626,21	1 302 800,02
334	422 626,89	1 302 796,32

335	422 628,14	1 302 789,81
336	422 628,47	1 302 785,49
337	422 642,27	1 302 685,81
338	422 617,47	1 302 683,76
339	422 618,65	1 302 675,65
340	422 619,16	1 302 671,86
341	422 628,81	1 302 672,80
342	422 632,12	1 302 673,17
343	422 645,73	1 302 674,48
344	422 649,91	1 302 644,15
345	422 648,11	1 302 643,96
346	422 648,58	1 302 640,15
347	422 649,78	1 302 637,12
348	422 651,10	1 302 633,61
349	422 654,92	1 302 602,74
350	422 655,50	1 302 598,86
351	422 661,14	1 302 557,76
352	422 661,87	1 302 538,14
353	422 665,42	1 302 512,37
354	422 665,87	1 302 510,57
355	422 668,44	1 302 491,06
356	422 671,68	1 302 468,11
357	422 674,11	1 302 459,66
358	422 678,10	1 302 430,13
359	422 680,34	1 302 409,05
360	422 682,18	1 302 395,15
361	422 684,47	1 302 382,04
362	422 687,44	1 302 360,55
363	422 691,63	1 302 332,73
364	422 698,40	1 302 277,39
365	422 700,93	1 302 256,37
366	422 699,11	1 302 250,70
367	422 700,28	1 302 242,13
368	422 700,67	1 302 242,16
369	422 702,07	1 302 242,25
370	422 702,35	1 302 239,35
371	422 701,15	1 302 239,16
372	422 700,67	1 302 239,08
373	422 702,06	1 302 229,25
374	422 702,19	1 302 228,03
375	422 703,71	1 302 219,55
376	422 708,18	1 302 194,98
377	422 711,10	1 302 175,56
378	422 713,80	1 302 162,10
379	422 714,70	1 302 156,74
380	422 716,21	1 302 145,32
381	422 716,23	1 302 145,18
382	422 719,27	1 302 124,76
383	422 716,99	1 302 124,35
384	422 719,93	1 302 101,68
385	422 720,25	1 302 100,09
386	422 721,82	1 302 100,32
387	422 723,77	1 302 088,36
388	422 722,17	1 302 088,01
389	422 722,31	1 302 086,47
390	422 722,91	1 302 083,45
391	422 724,07	1 302 076,49
392	422 723,79	1 302 070,45
393	422 725,76	1 302 060,05
394	422 728,27	1 302 060,77
395	422 735,46	1 302 032,24
396	422 739,44	1 301 995,00
397	422 747,74	1 301 996,03
398	422 754,63	1 301 996,32
ЗУ52.2		
№	X	Y
1	422 681,55	1 302 939,98
2	422 678,72	1 302 933,17
3	422 672,86	1 302 919,88
4	422 668,55	1 302 920,39
5	422 665,99	1 302 940,12
ЗУ52.3		
№	X	Y
1	422 681,55	1 302 939,98
2	422 688,35	1 302 956,35
3	422 691,67	1 302 964,72
4	422 701,65	1 302 988,73
5	422 701,74	1 302 994,91
6	422 722,22	1 303 046,19
7	422 716,72	1 303 048,01
8	422 714,30	1 303 046,89
9	422 711,03	1 303 047,74
10	422 705,90	1 303 050,01
11	422 705,85	1 303 050,13
12	422 703,03	1 303 050,78
13	422 699,72	1 303 050,54
14	422 694,49	1 303 050,38
15	422 678,88	1 303 049,91
16	422 653,51	1 303 049,12
17	422 651,89	1 303 049,07
18	422 665,99	1 302 940,12
ЗУ52.4		
№	X	Y
1	422 729,20	1 303 233,58
2	422 800,17	1 303 240,62
3	422 809,54	1 303 229,40
4	422 786,50	1 303 178,84
5	422 762,72	1 303 185,62
6	422 735,23	1 303 191,99
7	422 687,30	1 303 199,33
8	422 686,26	1 303 223,52
9	422 681,76	1 303 274,68
10	422 692,79	1 303 276,17
11	422 696,38	1 303 246,85
12	422 698,38	1 303 230,52
13	422 711,49	1 303 231,82
ЗУ52.5		
№	X	Y
1	422 826,56	1 303 299,33
2	422 829,81	1 303 297,71
3	422 836,49	1 303 293,53
4	422 838,37	1 303 291,93
5	422 809,54	1 303 229,40
6	422 800,17	1 303 240,62
7	422 794,86	1 303 246,98
8	422 789,04	1 303 288,66
9	422 788,27	1 303 293,82
10	422 797,13	1 303 295,44
ЗУ52.6		
№	X	Y
1	422 753,95	1 303 331,02
2	422 774,38	1 303 316,30
3	422 788,23	1 303 293,82
4	422 797,13	1 303 295,44
5	422 826,56	1 303 299,33
6	422 835,38	1 303 301,47
7	422 826,79	1 303 359,13
8	422 825,61	1 303 362,64
9	422 824,12	1 303 364,25
10	422 821,63	1 303 365,87
11	422 817,64	1 303 366,90
12	422 751,76	1 303 356,46
13	422 750,16	1 303 356,18
14	422 750,16	1 303 356,18
ЗУ52.7		
№	X	Y
1	422 750,16	1 303 356,18
2	422 743,71	1 303 355,75
3	422 739,20	1 303 386,83
4	422 724,64	1 303 385,32
5	422 720,85	1 303 384,72
6	422 709,61	1 303 383,51
7	422 707,92	1 303 401,35
8	422 706,72	1 303 411,92
9	422 817,91	1 303 428,80
10	422 819,22	1 303 418,71
11	422 826,31	1 303 364,30
12	422 825,61	1 303 362,64
13	422 824,12	1 303 364,27
14	422 821,58	1 303 365,92
15	422 817,59	1 303 366,92
ЗУ52.8		
№	X	Y
1	422 728,00	1 303 244,38
2	422 708,24	1 303 242,33
3	422 709,44	1 303 231,62
4	422 729,20	1 303 233,58

ЗУ52.9		
№	X	Y
1	422 774,38	1 303 316,30
2	422 753,95	1 303 331,02
3	422 750,16	1 303 356,18
4	422 743,71	1 303 355,75
5	422 741,54	1 303 370,70
6	422 729,99	1 303 369,59
7	422 711,94	1 303 367,85
8	422 714,39	1 303 346,13
9	422 713,48	1 303 344,63
10	422 711,67	1 303 343,45
11	422 709,17	1 303 343,26
12	422 694,35	1 303 341,17
13	422 682,94	1 303 339,55
14	422 683,80	1 303 333,64
15	422 685,35	1 303 320,47
16	422 685,59	1 303 318,43
17	422 687,29	1 303 318,42
18	422 688,55	1 303 298,91
19	422 692,79	1 303 276,18
20	422 698,38	1 303 230,52
21	422 709,44	1 303 231,62
22	422 708,24	1 303 242,33
23	422 728,00	1 303 244,38
24	422 729,20	1 303 233,58
25	422 800,17	1 303 240,62
26	422 794,87	1 303 246,96
27	422 789,04	1 303 288,66
28	422 788,28	1 303 293,74

ЗУ52.10		
№	X	Y
1	422 711,94	1 303 367,85
2	422 711,27	1 303 374,40
3	422 710,13	1 303 377,99
4	422 709,61	1 303 383,51
5	422 720,85	1 303 384,72
6	422 724,64	1 303 385,32
7	422 739,20	1 303 386,83
8	422 741,54	1 303 370,70

ЗУ53.1		
№	X	Y
1	422 797,09	1 303 438,00
2	422 804,63	1 303 439,28
3	422 801,16	1 303 458,58
4	422 796,15	1 303 486,72
5	422 795,11	1 303 492,43
6	422 786,29	1 303 539,61
7	422 783,58	1 303 554,12
8	422 771,53	1 303 552,30
9	422 752,94	1 303 549,31
10	422 739,98	1 303 547,66
11	422 739,81	1 303 549,89
12	422 737,77	1 303 549,73
13	422 737,98	1 303 547,04
14	422 737,40	1 303 546,97
15	422 733,94	1 303 546,43
16	422 722,00	1 303 545,65
17	422 719,45	1 303 566,51
18	422 705,03	1 303 564,67
19	422 707,24	1 303 551,09
20	422 687,02	1 303 549,43
21	422 685,83	1 303 562,19
22	422 678,44	1 303 561,25
23	422 675,08	1 303 563,79
24	422 667,50	1 303 618,99
25	422 647,70	1 303 616,20
26	422 640,55	1 303 667,31
27	422 601,64	1 303 668,16
28	422 574,35	1 303 649,60
29	422 569,66	1 303 647,03
30	422 565,79	1 303 639,98
31	422 567,28	1 303 632,58
32	422 582,00	1 303 523,82
33	422 588,10	1 303 478,06
34	422 596,37	1 303 416,04
35	422 598,68	1 303 412,36
36	422 602,96	1 303 410,12
37	422 607,32	1 303 411,71
38	422 612,26	1 303 411,66
39	422 639,77	1 303 415,15
40	422 648,34	1 303 416,45
41	422 697,78	1 303 423,30
42	422 707,35	1 303 424,65
43	422 790,56	1 303 437,21
44	422 797,09	1 303 438,00
46	422 692,63	1 303 452,46
47	422 670,30	1 303 451,21
48	422 669,48	1 303 465,86
49	422 677,02	1 303 466,89
50	422 679,96	1 303 465,17
51	422 691,87	1 303 466,07
52	422 692,63	1 303 452,46
54	422 637,83	1 303 518,09
55	422 651,21	1 303 520,12
56	422 653,91	1 303 500,65
57	422 640,71	1 303 498,53
58	422 637,83	1 303 518,09

ЗУ53.2		
№	X	Y
1	422 692,63	1 303 452,46
2	422 670,30	1 303 451,21
3	422 669,48	1 303 465,86
4	422 677,02	1 303 466,89
5	422 679,96	1 303 465,17
6	422 691,87	1 303 466,07

ЗУ252.1		
№	X	Y
1	422 317,74	1 304 203,67
2	422 304,06	1 304 203,63
3	422 302,99	1 304 203,63
4	422 296,49	1 304 203,60
5	422 288,98	1 304 203,57
6	422 297,46	1 304 253,43
7	422 302,63	1 304 252,69
8	422 308,55	1 304 297,70
9	422 330,29	1 304 294,87
10	422 331,12	1 304 297,18
11	422 328,49	1 304 300,67
12	422 326,81	1 304 304,25
13	422 325,27	1 304 307,34
14	422 328,18	1 304 308,73
15	422 331,39	1 304 310,26
16	422 334,58	1 304 303,64
17	422 362,28	1 304 326,64
18	422 338,65	1 304 338,02
19	422 315,05	1 304 349,07
20	422 314,49	1 304 348,47
21	422 286,58	1 304 350,41
22	422 271,37	1 304 351,47
23	422 256,73	1 304 378,37
24	422 233,00	1 304 444,55
25	422 210,33	1 304 491,34
26	422 157,59	1 304 430,63
27	422 180,06	1 304 409,93
28	422 186,62	1 304 395,30
29	422 187,99	1 304 390,04
30	422 191,04	1 304 391,92
31	422 214,12	1 304 399,64
32	422 232,39	1 304 335,62
33	422 240,44	1 304 337,98
34	422 254,13	1 304 297,59
35	422 260,60	1 304 278,50
36	422 277,07	1 304 202,30
37	422 280,45	1 304 144,10
38	422 297,73	1 304 100,77
39	422 290,40	1 304 144,15
40	422 285,34	1 304 144,18
41	422 283,48	1 304 155,05
42	422 289,28	1 304 184,44
43	422 314,01	1 304 183,94
44	422 316,41	1 304 183,87
45	422 317,73	1 304 203,50
46	422 317,74	1 304 203,67
48	422 278,87	1 304 246,64
49	422 263,48	1 304 288,94
50	422 287,18	1 304 297,58
51	422 302,62	1 304 255,31
52	422 278,87	1 304 246,64
54	422 324,88	1 304 307,34
55	422 291,11	1 304 304,13
56	422 289,39	1 304 338,46

57	422 329,39	1 304 326,92
58	422 324,88	1 304 307,34
60	422 259,12	1 304 301,59
61	422 256,94	1 304 339,66
62	422 283,31	1 304 341,17
63	422 285,45	1 304 303,63
64	422 259,12	1 304 301,59
ЗУ252.2		
№	X	Y
1	422 278,87	1 304 246,64
2	422 302,62	1 304 255,31
3	422 287,18	1 304 297,58
4	422 263,48	1 304 288,94

ЗУ299		
№	X	Y
1	420 537,83	1 303 021,10
2	420 526,00	1 303 040,40
3	420 514,54	1 303 062,98
4	420 506,50	1 303 082,17
5	420 500,23	1 303 096,72
6	420 485,45	1 303 132,52
7	420 458,60	1 303 209,36
8	420 469,20	1 303 210,10
9	420 439,20	1 303 338,90
10	420 417,94	1 303 333,72
11	420 416,81	1 303 337,21
12	420 435,32	1 303 341,48
13	420 453,11	1 303 339,32
14	420 452,33	1 303 324,80
15	420 454,69	1 303 295,95
16	420 457,59	1 303 272,75
17	420 478,56	1 303 182,56
18	420 485,19	1 303 182,38
19	420 464,27	1 303 272,39
20	420 461,37	1 303 295,54
21	420 459,02	1 303 324,24
22	420 460,87	1 303 358,65
23	420 462,14	1 303 383,21
24	420 462,02	1 303 411,48
25	420 470,32	1 303 410,52
26	420 470,52	1 303 410,46
27	420 464,50	1 303 374,01
28	420 464,51	1 303 357,59
29	420 467,30	1 303 323,20
30	420 470,73	1 303 305,54
31	420 475,69	1 303 284,95
32	420 476,80	1 303 282,03
33	420 492,85	1 303 273,19
34	420 495,82	1 303 273,23
35	420 508,75	1 303 270,32
36	420 509,97	1 303 275,40
37	420 518,80	1 303 273,77
38	420 514,15	1 303 251,90
39	420 510,15	1 303 224,93
40	420 509,42	1 303 206,23
41	420 509,22	1 303 184,23
42	420 515,21	1 303 183,59
43	420 515,42	1 303 206,29
44	420 516,15	1 303 224,64
45	420 519,99	1 303 250,76
46	420 524,74	1 303 272,53
47	420 533,16	1 303 270,60
48	420 533,13	1 303 270,47
49	420 517,43	1 303 200,38
50	420 515,49	1 303 179,89
51	420 519,80	1 303 125,45
52	420 541,25	1 303 132,11
53	420 539,03	1 303 185,96
54	420 552,66	1 303 192,33
55	420 596,40	1 303 207,05
56	420 606,38	1 303 201,80
57	420 595,03	1 303 195,82
58	420 573,65	1 303 183,12
59	420 569,51	1 303 176,29
60	420 561,74	1 303 149,16
61	420 557,80	1 303 137,28
62	420 557,80	1 303 137,28
63	420 556,07	1 303 132,05
64	420 553,02	1 303 109,83
65	420 551,79	1 303 089,44
66	420 553,33	1 303 072,50
67	420 555,52	1 303 055,82
68	420 558,41	1 303 039,49
69	420 560,36	1 303 032,09
1	420 537,83	1 303 021,10

ЗУ300		
№	X	Y
1	420 560,36	1 303 032,09
2	420 563,51	1 303 020,14
3	420 567,70	1 303 008,50
4	420 573,83	1 302 997,27
5	420 584,30	1 302 983,04
6	420 586,07	1 302 981,03
7	420 575,19	1 302 967,58
8	420 560,37	1 302 988,27
9	420 539,56	1 303 018,27
10	420 537,83	1 303 021,10

ЗУ301		
№	X	Y
1	421 653,60	1 304 759,75
2	421 659,62	1 304 742,55
3	421 664,36	1 304 738,44
4	421 661,84	1 304 737,14
5	421 654,73	1 304 727,38
6	421 642,38	1 304 722,60
7	421 635,18	1 304 742,82
8	421 629,74	1 304 756,83
9	421 617,50	1 304 785,56
10	421 612,75	1 304 799,70
11	421 631,45	1 304 807,66
12	421 632,24	1 304 808,76
13	421 632,73	1 304 811,70
14	421 632,36	1 304 814,79
15	421 639,21	1 304 798,02

Документация по планировке территории

Завокзальная часть города Курска

ЧЕРТЕЖ МЕЖЕВАНИЯ ТЕРРИТОРИИ

в границах вдоль железной дороги -ул. Чайковского -ул. 3-я Агрегатная - вдоль автомобильной трассы А144 (в направлении на Воронеж) -ул. Аэропортовская (вдоль садовых участков «Ветеран» - ул. 2-я Вишневая - пер. Вишневый - по ул. 1-я Вишневая (вдоль садовых участков «Вымпел») - по границе города Курска до железной дороги

(внесение изменений на основании распоряжения Администрации города Курска от 05.03.2025г №117-ра)

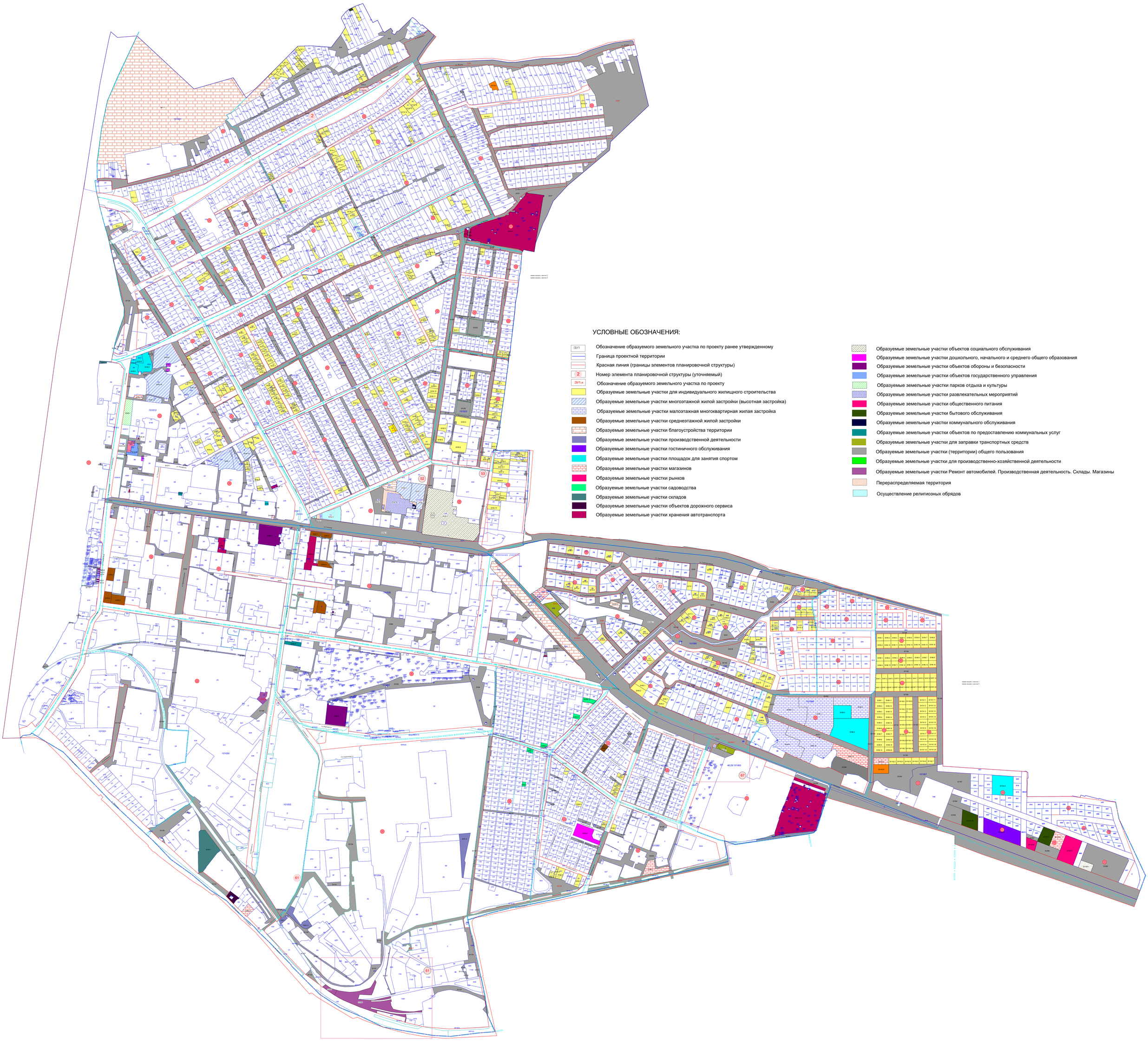

УСЛОВНЫЕ ОБОЗНАЧЕНИЯ:

- :ЗУ1 — Обозначение образуемого земельного участка по проекту ранее утвержденному
- Граница проектной территории
- Красная линия (границы элементов планировочной структуры)
- 2 — Номер элемента планировочной структуры (уточняемый)
- :ЗУ1.н — Обозначение образуемого земельного участка по проекту
- Образуемые земельные участки для индивидуального жилищного строительства
- Образуемые земельные участки многоэтажной жилой застройки (высотная застройка)
- Образуемые земельные участки малоэтажная многоквартирная жилая застройка
- Образуемые земельные участки среднеэтажной жилой застройки
- Образуемые земельные участки благоустройства территории
- Образуемые земельные участки производственной деятельности
- Образуемые земельные участки гостиничного обслуживания
- Образуемые земельные участки площадок для занятия спортом
- Образуемые земельные участки магазинов
- Образуемые земельные участки рынков
- Образуемые земельные участки садоводства
- Образуемые земельные участки складов
- Образуемые земельные участки объектов дорожного сервиса
- Образуемые земельные участки хранения автотранспорта
- Образуемые земельные участки объектов социального обслуживания
- Образуемые земельные участки дошкольного, начального и среднего общего образования
- Образуемые земельные участки объектов обороны и безопасности
- Образуемые земельные участки объектов государственного управления
- Образуемые земельные участки парков отдыха и культуры
- Образуемые земельные участки развлекательных мероприятий
- Образуемые земельные участки общественного питания
- Образуемые земельные участки бытового обслуживания
- Образуемые земельные участки коммунального обслуживания
- Образуемые земельные участки объектов по предоставлению коммунальных услуг
- Образуемые земельные участки для заправки транспортных средств
- Образуемые земельные участки (территории) общего пользования
- Образуемые земельные участки для производственно-хозяйственной деятельности
- Образуемые земельные участки Ремонт автомобилей. Производственная деятельность. Склады. Магазины
- Перераспределяемая территория
- Осуществление религиозных обрядов