



АДМИНИСТРАЦИЯ ГОРОДА КУРСКА
Курской области

ПОСТАНОВЛЕНИЕ

«13» марта 2024 г.

№ 131

Об утверждении схемы границ прилегающих территорий в кадастровом квартале 46:29:101006 (улица Ильича – переулок Чапаева – улица 2-я Восточная– улица 2-я Восточная) с описанием границ

В соответствии с Федеральным законом от 06.10.2003 № 131-ФЗ «Об общих принципах организации местного самоуправления в Российской Федерации», Законом Курской области от 24.09.2018 № 59-ЗКО «О порядке определения органами местного самоуправления Курской области границ прилегающих территорий», Уставом города Курска, решением Курского городского Собрания от 20.12.2019 № 102-6-РС «Об утверждении Правил благоустройства территории городского округа «Город Курск», ПОСТАНОВЛЯЮ:

1. Утвердить схему границ прилегающих территорий в кадастровом квартале 46:29:101006 (улица Ильича – переулок Чапаева – улица 2-я Восточная– улица 2-я Восточная) с описанием границ, отображенных на топоплане в масштабе 1:1000, согласно приложению, к настоящему постановлению.

2. Комитету документационного, ресурсного обеспечения и автоматизации систем управления Администрации города Курска (Калинина И.В.) обеспечить направление текста настоящего постановления в газету «Городские известия» и размещение настоящего постановления на официальном сайте Администрации города Курска в информационно-телекоммуникационной сети «Интернет».

3. Управлению информации и печати Администрации города Курска (Бочарова Н.Е.) обеспечить опубликование настоящего постановления в газете «Городские известия».

4. Постановление вступает в силу со дня его официального опубликования.

Глава города Курска








И. Куцак

ПРИЛОЖЕНИЕ
УТВЕРЖДЕНА
постановлением Администрации
города Курска
от 13 марта 2024 г
№ 131

СХЕМА

ГРАНИЦ ПРИЛЕГАЮЩИХ ТЕРРИТОРИЙ В КАДАСТРОВОМ КВАРТАЛЕ № 46:29:101006 (УЛИЦА ИЛЬИЧА - ПЕРЕУЛОК ЧАПАЕВА - УЛИЦА 2-Я ВОСТОЧНАЯ - УЛИЦА 2-Я ВОСТОЧНАЯ) С ОПИСАНИЕМ ГРАНИЦ

УСЛОВНЫЕ ОБОЗНАЧЕНИЯ

-  - номер прилегающей территории
-  - прилегающая территории
-  - границы земельных участков внесенные в ЕГРН
-  - характерные точки ограничивающие прилегающую территорию
-  - объекты расположенные на земельном участке
-  - границы земельного участка на кадастровом учете
-  - границы кадастрового квартала
- :344** - номер земельного участка в кадастровом квартале



Описание границ прилегающих территорий в кадастровом квартале 46:29:101006

(улица Ильича – переулок Чапаева - улица 2-я Восточная – улица 2-я Восточная)

№ прил. тер.	Наименование объекта, адрес, кадастровый номер з/у	Описание границ прилегающей территории согласно схеме (размеры определены графически)	Площадь прилегающей территории, м2 (ориентир.)
1	Индивидуальный жилой дом ул. Ильича, д.59а 46:29:101006:75	Прилегающая территория ограничена точками 1-2-3-4,116-117; - от границы з/у до проезжей части по ул. Ильича (точками 1-2-3-4) -5,0м - от границы з/у до проезжей части по ул. 2-я Восточная (точками 1-2-117-116) - 1,1 м – 0,4 м	131
2	Индивидуальный жилой дом ул. Ильича, д.61 46:29:101006:76	Прилегающая территория ограничена точками 3-4-5-6; - от границы з/у до проезжей части по ул. Ильича -5,0м	114
3	Индивидуальный жилой дом ул. Ильича, д.63 46:29:101006:188	Прилегающая территория ограничена точками 5-6-7-8; - от границы з/у до проезжей части по ул. Ильича -5,0м	110
4	Индивидуальный жилой дом ул. Ильича, д.65 46:29:101006:228	Прилегающая территория ограничена точками 7-8-9-10; - от границы з/у до проезжей части по ул. Ильича -5,0м	90
5	Индивидуальный жилой дом ул. Ильича, д.65а 46:29:101006:227	Прилегающая территория ограничена точками 9-10-11-12; - от границы з/у до проезжей части по ул. Ильича -5,0м	21
6	Индивидуальный жилой дом ул. Ильича, д.67а 46:29:101006:356	Прилегающая территория ограничена точками 13-14-15-16; - от границы з/у до проезжей части по ул. Ильича -5,0м	22

7	Индивидуальный жилой дом ул. Ильича, д.67 46:29:101006:357	Прилегающая территория ограничена точками 14-15,17-18; - от границы з/у до проезжей части по ул. Ильича -5,0м –	125
8	Индивидуальный жилой дом ул. Ильича, д.69а 46:29:101006:202	Прилегающая территория ограничена точками 17-18-19-20; - от границы з/у до проезжей части по ул. Ильича -5,0м	26
9	Индивидуальный жилой дом ул. Ильича, д.69 46:29:101006:201	Прилегающая территория ограничена точками 19-20-21-22; - от границы з/у до проезжей части по ул. Ильича -5,0м – 1,0м	83
10	Индивидуальный жилой дом ул. Ильича, д.71 46:29:101006:217	Прилегающая территория ограничена точками 21-22-23-24-25; 88-89-90-91-92; - от границы з/у до проезжей части по ул. Ильича (точками 21-22-23-24-25)-5,0м - от границы з/у до проезжей части по ул. Восточная (точками 88-89-90-91-92)-5,0м - 1,0м	157
11	Индивидуальный жилой дом ул. Ильича, д.71 46:29:101006:218	Прилегающая территория ограничена точками 24-25-26,28; 86-87-88-89; - от границы з/у до проезжей части по ул. Ильича (точками 24-25-26,28) - 5,0м - 1,0м - от границы з/у до проезжей части по ул. Восточная (точками 86-87-88-89)-4.7м	136
12	Индивидуальный жилой дом ул. Ильича, д.73 46:29:101006:346	Прилегающая территория ограничена точками 26-27,28-29-30-31; - от границы з/у до проезжей части по ул. Ильича -5,0м	130
13	Индивидуальный жилой дом ул. Ильича, д.73а 46:29:101006:340	Прилегающая территория ограничена точками 30-31-32-33-34; - от границы з/у до проезжей части по ул. Ильича -5,0м	29

14	Индивидуальный жилой дом ул. Ильича, д.75 46:29:101006:83	Прилегающая территория ограничена точками 33-34-35,41; - от границы з/у до проезжей части по ул. Ильича -5,0м - 1,0м	96
15	Индивидуальный жилой дом ул. Ильича, д.77а 46:29:101006:86	Прилегающая территория ограничена точками 35-36-37-38-39-40-41; - от границы з/у до проезжей части по ул. Ильича -5,0м - 1,0м	78
16	Индивидуальный жилой дом ул. Ильича, д.77 46:29:101006:85	Прилегающая территория ограничена точками 38-39-40,42-43; - от границы з/у до проезжей части по ул. Ильича -5,0м	66
17	Индивидуальный жилой дом ул. Ильича, д.79 46:29:101006:189	Прилегающая территория ограничена точками 42-43-44,46; - от границы з/у до проезжей части по ул. Ильича -5,0м - 1,0м	45
18	Индивидуальный жилой дом ул. Ильича, д.79(А1) 46:29:101006:347	Прилегающая территория ограничена точками 44-46-47,49; - от границы з/у до проезжей части по ул. Ильича -5,0м - 1,0м	123
19	Индивидуальный жилой дом ул. Ильича, д.81 46:29:101006:90	Прилегающая территория ограничена точками 47, 49-50-51; - от границы з/у до проезжей части по ул. Ильича -5,0м	105
20	Индивидуальный жилой дом ул. Ильича, д.83 46:29:101006:99	Прилегающая территория ограничена точками 50-51-52-53-54; - от границы з/у до проезжей части по ул. Ильича -5,0м	99

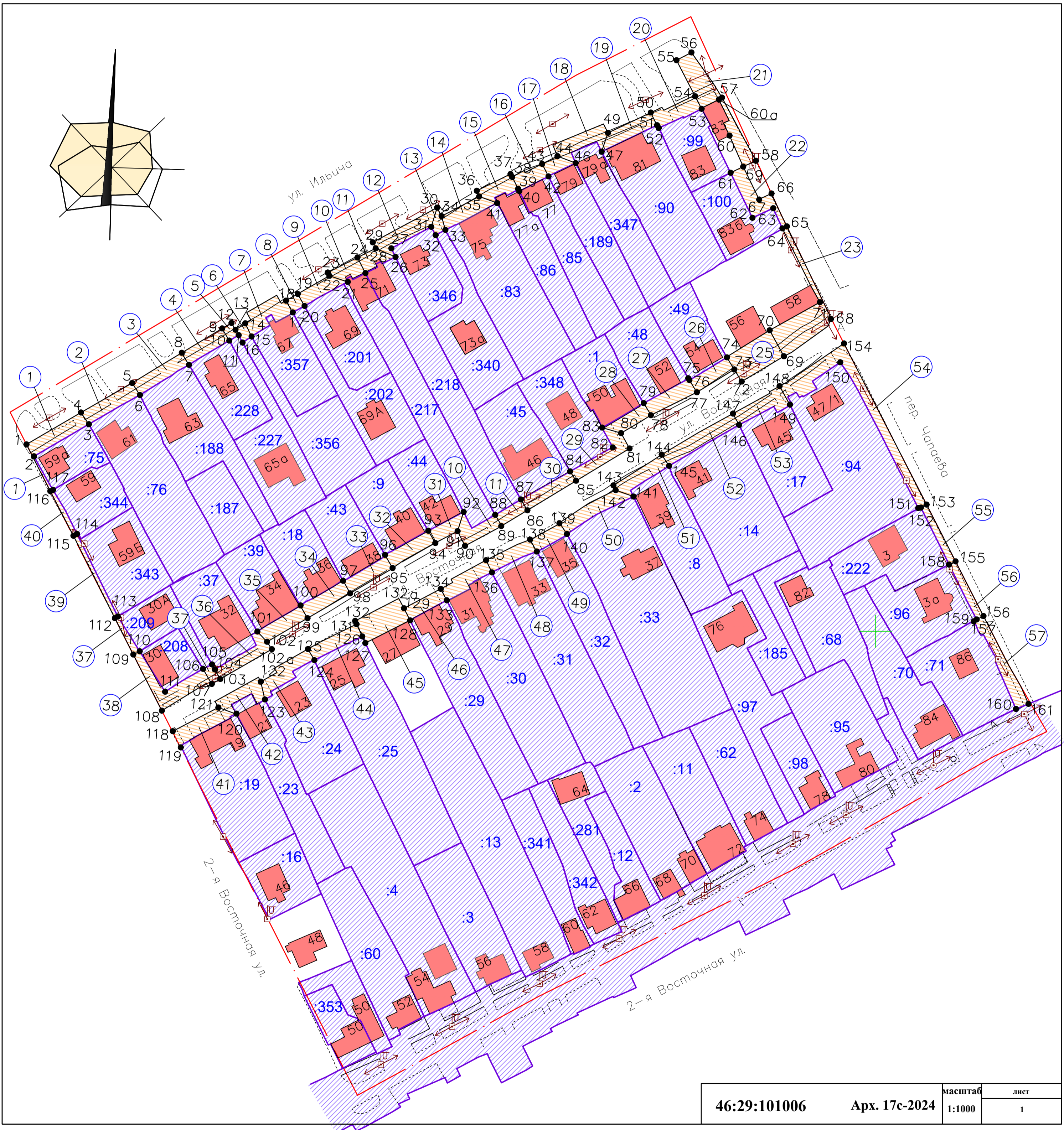
21	Индивидуальный жилой дом ул. Ильича, д.83а	Прилегающая территория ограничена точками 53-54-55-56-57-58-59-60-60а; - от жилого дома до проезжей части по ул. Ильича (точками 53-54-55-56-57,60а)- 20,0м - от жилого дома до проезжей части по переулку Чапаева (точками 57-58-59-60- 60а) -5,2 м – 1,4 м	246
22	Индивидуальный жилой дом ул. Ильича, д.83б 46:29:101006:100	Прилегающая территория ограничена точками 59,61-62-63-64-65-66-67; - от границы з/у до проезжей части по переулку Чапаева - 5,0м – 1,8м	136
23	Индивидуальный жилой дом ул. Восточная, д.58	Прилегающая территория ограничена точками 64-65,68-69-70-71; - от жилого дома до проезжей части по переулку Чапаева (точками 64-65,68,71)- 1,8м- 1,2м - от жилого дома до проезжей части по ул. Восточная (точками 68-69-70-71) - 11,0 м – 8,0 м	270
25	Индивидуальный жилой дом ул. Восточная, д.56	Прилегающая территория ограничена точками 69-70,72-73-74; - от жилого дома до проезжей части по ул. Восточная - 11,0 м- 10,4 м	198
26	Индивидуальный жилой дом ул. Восточная, д.54 46:29:101006:49	Прилегающая территория ограничена точками 73-74-76-77; - от жилого дома до проезжей части по ул. Восточная - 5,0 м	85
27	Индивидуальный жилой дом ул. Восточная, д.52 46:29:101006:48	Прилегающая территория ограничена точками 75-76-77-78-79; - от жилого дома до проезжей части по ул. Восточная - 5,0 м	105
28	Индивидуальный жилой дом ул. Восточная, д.50 46:29:101006:1	Прилегающая территория ограничена точками 79,78,80,83; - от жилого дома до проезжей части по ул. Восточная - 5,0 м - 1,0м	80

29	Индивидуальный жилой дом ул. Восточная, д.48 46:29:101006:348	Прилегающая территория ограничена точками 80-81,85-84,82-83; - от жилого дома до проезжей части по ул. Восточная - 1,0м - 5,0 м	118
30	Индивидуальный жилой дом ул. Восточная, д.46 46:29:101006:45	Прилегающая территория ограничена точками 84-85-86-87; - от жилого дома до проезжей части по ул. Восточная - 4,6 м- 5,0 м	92
31	Индивидуальный жилой дом ул. Восточная, д.42 46:29:101006:44	Прилегающая территория ограничена точками 91-92-93-94; - от жилого дома до проезжей части по ул. Восточная - 5,0 м - 1,0м	63
32	Индивидуальный жилой дом ул. Восточная, д.40 46:29:101006:9	Прилегающая территория ограничена точками 93-94-95-96; - от жилого дома до проезжей части по ул. Восточная - 5,0 м	96
33	Индивидуальный жилой дом ул. Восточная, д.38 46:29:101006:43	Прилегающая территория ограничена точками 95-96-97-98; - от жилого дома до проезжей части по ул. Восточная - 5,0 м	93
34	Индивидуальный жилой дом ул. Восточная, д.36 46:29:101006:18	Прилегающая территория ограничена точками 97-98-99-100; - от жилого дома до проезжей части по ул. Восточная - 5,0 м	98
35	Индивидуальный жилой дом ул. Восточная, д.34 46:29:101006:39	Прилегающая территория ограничена точками 99-100-101-102; - от жилого дома до проезжей части по ул. Восточная - 5,0 м	92
36	Индивидуальный жилой дом ул. Восточная, д.32 46:29:101006:37	Прилегающая территория ограничена точками 101-102-102а-103-104; - от жилого дома до проезжей части по ул. Восточная - 5,0 м – 3,0 м	105

37	Индивидуальный жилой дом ул. Восточная, д.30а 46:29:101006:209	Прилегающая территория ограничена точками 103-104-105-106-107; 109-110,113-112; - от границы з/у до проезжей части по ул. Восточная (точками 103-104-105-106-107) - 5,0 м - от границы з/у до проезжей части по ул. 2-я Восточная (точками 109-110,113-112) - 2,7 м – 1.3 м	53
38	Индивидуальный жилой дом ул. Восточная, д.30 46:29:101006:208	Прилегающая территория ограничена точками 106-107-108-109-110-111; - от границы з/у до проезжей части по ул. Восточная (точками 106-107-108,111)- 5,0м - от границы з/у до проезжей части по ул. 2-я Восточная (точками 108-109-110-111) - 2,7 м – 4.2 м	175
39	Индивидуальный жилой дом ул. Ильича, д.59б 46:29:101006:343	Прилегающая территория ограничена точками 112-113-114-115; - от жилого дома до проезжей части по ул. 2-я Восточная - 1,5 м – 1,3 м	47
40	Индивидуальный жилой дом ул. Ильича, д.59 46:29:101006:344	Прилегающая территория ограничена точками 114-115-116-117; - от жилого дома до проезжей части по ул. 2-я Восточная - 1,5 м – 1,1 м	28
41	Индивидуальный жилой дом ул. Восточная, д.19 46:29:101006:19	Прилегающая территория ограничена точками 118-119-120-121; - от жилого дома до проезжей части по ул. Восточная - 5,0 м- 1,0м	123
42	Индивидуальный жилой дом ул. Восточная, д.21 46:29:101006:23	Прилегающая территория ограничена точками 120-121-122-123; - от жилого дома до проезжей части по ул. Восточная - 4,0 м – 1,0 м	97
43	Индивидуальный жилой дом ул. Восточная, д.23 46:29:101006:24	Прилегающая территория ограничена точками 122-123-124-125; - от жилого дома до проезжей части по ул. Восточная - 5,0 м – 4,5 м	119

44	Индивидуальный жилой дом ул. Восточная, д.25 46:29:101006:25	Прилегающая территория ограничена точками 124-125,131,126; - от жилого дома до проезжей части по ул. Восточная - 5,0 м	98
45	Индивидуальный жилой дом ул. Восточная, д.27	Прилегающая территория ограничена точками 127.132,132а,128; - от жилого дома до проезжей части по ул. Восточная - 9,1 м	166
46	Индивидуальный жилой дом ул. Восточная, д.29 46:29:101006:29	Прилегающая территория ограничена точками 128-129,133-134; - от жилого дома до проезжей части по ул. Восточная - 5,0 м	76
47	Индивидуальный жилой дом ул. Восточная, д.31 46:29:101006:30	Прилегающая территория ограничена точками 133-134-135-136; - от жилого дома до проезжей части по ул. Восточная - 5,0 м	103
48	Индивидуальный жилой дом ул. Восточная, д.33 46:29:101006:31	Прилегающая территория ограничена точками 135-136-137-138; - от жилого дома до проезжей части по ул. Восточная - 5,0 м	91
49	Индивидуальный жилой дом ул. Восточная, д.35 46:29:101006:32	Прилегающая территория ограничена точками 137-138-139-140; - от жилого дома до проезжей части по ул. Восточная - 5,0 м	65
50	Индивидуальный жилой дом ул. Восточная, д.37 46:29:101006:33	Прилегающая территория ограничена точками 139-140-141-142; - от жилого дома до проезжей части по ул. Восточная - 5,0 м - 1,0м	129
51	Индивидуальный жилой дом ул. Восточная, д.39 46:29:101006:8	Прилегающая территория ограничена точками 141-142-143-144-145; - от жилого дома до проезжей части по ул. Восточная - 5,0 м - 1,0м	105

52	Индивидуальный жилой дом ул. Восточная, д.41 46:29:101006:14	Прилегающая территория ограничена точками 144-145-146-147; - от жилого дома до проезжей части по ул. Восточная - 5,0 м	150
53	Индивидуальный жилой дом ул. Восточная, д.45 46:29:101006:17	Прилегающая территория ограничена точками 146-147-148-149; - от жилого дома до проезжей части по ул. Восточная - 5,0 м	115
54	Индивидуальный жилой дом ул. Восточная, д.47/1 46:29:101006:94	Прилегающая территория ограничена точками 148-149-150-151-152-153-154; - от границы з/у до проезжей части по ул. Восточная (точками 148-149-150,154) - 5,0 м - от границы з/у до проезжей части по переулку Чапаева (точками 150-151-152-153-154) - 4,4 м – 3.2 м	373
55	Индивидуальный жилой дом пер. Чапаева, д.3 46:29:101006:222	Прилегающая территория ограничена точками 152-153,155,158; - от жилого дома до проезжей части по переулку Чапаева - 2,4 м – 2,7 м	59
56	Индивидуальный жилой дом пер. Чапаева, д.3а 46:29:101006:96	Прилегающая территория ограничена точками 155-156-157-158; - от жилого дома до проезжей части по переулку Чапаева - 2,8 м – 2,7 м	63
57	Индивидуальный жилой дом Ул. 2-я Восточная, д.86 46:29:101006:71	Прилегающая территория ограничена точками 156-157,159-160-161; - от жилого дома до проезжей части по переулку Чапаева - 3,1 м – 5,0 м	151



46:29:101006	Арх. 17с-2024	масштаб	лист
		1:1000	1