



АДМИНИСТРАЦИЯ ГОРОДА КУРСКА  
Курской области

**ПОСТАНОВЛЕНИЕ**

«13» марта 2024 г.

№ 132

**Об утверждении схемы границ прилегающих территорий в кадастровом квартале 46:29:101032 (улица Октябрьская – улица Профсоюзная – улица Фрунзе – улица Первомайская) с описанием границ**

В соответствии с Федеральным законом от 06.10.2003 № 131-ФЗ «Об общих принципах организации местного самоуправления в Российской Федерации», Законом Курской области от 24.09.2018 № 59-ЗКО «О порядке определения органами местного самоуправления Курской области границ прилегающих территорий», Уставом города Курска, решением Курского городского Собрания от 20.12.2019 № 102-6-РС «Об утверждении Правил благоустройства территории городского округа «Город Курск», ПОСТАНОВЛЯЮ:

1. Утвердить схему границ прилегающих территорий в кадастровом квартале 46:29:101032 (улица Октябрьская – улица Профсоюзная – улица Фрунзе – улица Первомайская) с описанием границ, отображенных на топоплане в масштабе 1:1000, согласно приложению, к настоящему постановлению.

2. Комитету документационного, ресурсного обеспечения и автоматизации систем управления Администрации города Курска (Калинина И.В.) обеспечить направление текста настоящего постановления в газету «Городские известия» и размещение настоящего постановления на официальном сайте Администрации города Курска в информационно-телекоммуникационной сети «Интернет».

3. Управлению информации и печати Администрации города Курска (Бочарова Н.Е.) обеспечить опубликование настоящего постановления в газете «Городские известия».

4. Постановление вступает в силу со дня его официального опубликования.

Глава города Курска








И. Куцак

ПРИЛОЖЕНИЕ  
УТВЕРЖДЕНА  
постановлением Администрации  
города Курска  
от 13 марта 2024 г  
№ 132

## СХЕМА

### ГРАНИЦ ПРИЛЕГАЮЩИХ ТЕРРИТОРИЙ В КАДАСТРОВОМ КВАРТАЛЕ № 46:29:101032 (УЛИЦА ОКТЯБРЬСКАЯ - УЛИЦА ПРОФСОЮЗНАЯ-УЛИЦА ФРУНЗЕ- УЛИЦА ПЕРВОМАЙСКАЯ ) С ОПИСАНИЕМ ГРАНИЦ

#### УСЛОВНЫЕ ОБОЗНАЧЕНИЯ

-  - номер прилегающей территории
-  - прилегающая территории
-  - границы земельных участков внесенные в ЕГРН
-  - характерные точки ограничивающие прилегающую территорию
-  - объекты расположенные на земельном участке
-  - границы земельного участка на кадастровом учете
-  - границы кадастрового квартала
- :125** - номер земельного участка в кадастровом квартале



**Описание границ прилегающих территорий в кадастровом квартале 46:29:101032**

**(улица Октябрьская –улица Профсоюзная-улица Фрунзе- улица Первомайская)**

№ прил. тер.	Наименование объекта, адрес, кадастровый номер з/у	Описание границ прилегающей территории согласно схеме (размеры определены графически)	Площадь прилегающей территории, м2 (ориентир.)
1	Индивидуальный жилой дом ул.Фрунзе, д.60 <b>46:29:101032:115</b>	Прилегающая территория ограничена точками 1-2-3-4; - От границы з/у до проезжей части по ул. Фрунзе -4,0-4,5м	88
2	Индивидуальный жилой дом ул. Фрунзе, д.58 <b>46:29:101032:113</b>	Прилегающая территория ограничена точками -3-4-5-6 - От границы з/у вдоль проезжей части по ул. Фрунзе– 4,5м	97
3	Индивидуальный жилой дом ул. Фрунзе, д. 56	Прилегающая территория ограничена точками 5-6-7-8 - От границы з/у в сторону проезжей части по ул. Фрунзе – 5,0м	75
4	Индивидуальный жилой дом ул. Фрунзе, д.52-54 <b>46:29:101032:14</b>	Прилегающая территория ограничена точками 9-10-11-12 - От границы з/у в сторону проезжей части по ул. Фрунзе – 4,0-5,0м	110
5	Индивидуальный жилой дом ул. Фрунзе, д.52-54 <b>46:29:101032:293</b>	Прилегающая территория ограничена точками 11-12-13-14 - От границы з/у в сторону проезжей части по ул. Фрунзе – 4,0м	31
6	Индивидуальный жилой дом ул. Фрунзе, д.46 <b>46:29:101032:127</b>	Прилегающая территория ограничена точками 15-16-17-18 - От границы з/у в сторону проезжей части по ул. Фрунзе – 3,5м	44

7	Индивидуальный жилой дом ул. Фрунзе, д.44 <b>46:29:101032:23</b>	Прилегающая территория ограничена точками 19-20-21-22 - От границы жилого дома в сторону проезжей части по ул. Фрунзе – 3,3-3,5м	30
8	Индивидуальный жилой дом ул. Фрунзе, д. 42 <b>46:29:101032: 1</b>	Прилегающая территория ограничена точками 21-22-23-24 - От границы з/у в сторону проезжей части по ул. Фрунзе– 3,3м	39
9	Индивидуальный жилой дом ул. Фрунзе, д. 40 <b>46:29:101032: 111</b>	Прилегающая территория ограничена точками 23-24-25-26 - От границы з/у в сторону проезжей части по ул. Фрунзе -2,0-3,0м	36
10	Индивидуальный жилой дом ул. Фрунзе, д. 38 <b>46:29:101032:107</b>	Прилегающая территория ограничена точками 25-26-27-28 От границы з/у в сторону проезжей части по ул. Фрунзе – 2,0м	25
11	Индивидуальный жилой дом ул. Фрунзе, д. 36 <b>46:29:101032:124</b>	Прилегающая территория ограничена точками 27-28-29-30 - От границы з/у в сторону проезжей части по ул. Фрунзе – 1,0-2,0м	18
12	Индивидуальный жилой дом ул. Фрунзе, д. 34 <b>46:29:101032:20</b>	Прилегающая территория ограничена точками 29-30-31-32-33-34-35 - От границы з/у в сторону проезжей части по ул. Фрунзе ( точками 29-30-31-32) – 1,0-2,5м; - От границы з/у в сторону проезжей части по ул. Профсоюзная ( точками 32-33-34-35)-5,0м;	100
13	Индивидуальный жилой дом ул. Профсоюзная, д. 45 <b>46:29:101032:122</b>	Прилегающая территория ограничена точками 34-35-36-37 - От границы з/у в сторону проезжей части по ул. Профсоюзная -5,0м	48

14	Индивидуальный жилой дом ул. Профсоюзная, д. 43 <b>46:29:101032:106</b>	Прилегающая территория ограничена точками 36-37-38-39 - От границы з/у в сторону проезжей части по ул. Профсоюзная– 5,0м	68
15	Индивидуальный жилой дом ул. Профсоюзная, д. 41 <b>46:29:101032:105</b>	Прилегающая территория ограничена точками 38-39-40-41;42-43-44-45 - От границы з/у в сторону проезжей части по ул. Профсоюзная (точками 38-39-40-41)-5,0м; От границы по в сторону левой межи (точками 42-43-44-45)–0,5-1,5м	165
16	Индивидуальный жилой дом ул. Профсоюзная, д. 39 <b>46:29:101032:16</b>	Прилегающая территория ограничена точками 40-41-42-43;46-47; - От границы з/у в сторону проезжей части по ул. Профсоюзная (точками 40-41-46-47)-5,0м; От границы по в сторону правой межи (точками 41-42-43)–0,5-1,5м	94
17	Индивидуальный жилой дом ул. Профсоюзная, д. 35 <b>46:29:101032:102</b>	Прилегающая территория ограничена точками 46-47-48-49 - От границы з/у в сторону проезжей части по ул. Профсоюзная- 5,0м	80
18	Индивидуальный жилой дом ул. Профсоюзная, д. 33 <b>46:29:101032:101</b>	Прилегающая территория ограничена точками 50-51-52-53 - От задней границы з/у по ул. Профсоюзная- 5,0м	97
19	Индивидуальный жилой дом ул. Профсоюзная, д. 31 <b>46:29:101032:12</b>	Прилегающая территория ограничена точками 52-53-54-55 - От границы з/у в сторону проезжей части по ул. Профсоюзная- 5,0м	57

20	Индивидуальный жилой дом ул. Профсоюзная, д. 27 <b>46:29:101032:5</b>	Прилегающая территория ограничена точками 54-55-56-57 - От границы з/у в сторону проезжей части по ул. Профсоюзная- 5,0м	65
21	Индивидуальный жилой дом ул. Профсоюзная, з/у.25а <b>46:29:101032:299</b>	Прилегающая территория ограничена точками 56-57-58-59 - От границы з/у в сторону проезжей части по ул. Профсоюзная- 5,0м	42
22	Индивидуальный жилой дом ул. Профсоюзная, д.25 <b>46:29:101032:300</b>	Прилегающая территория ограничена точками 58-59-60-61 - От границы з/у в сторону проезжей части по ул. Профсоюзная- 5,0м	56
23	Индивидуальный жилой дом ул. Профсоюзная, д.23 <b>46:29:101032:100</b>	Прилегающая территория ограничена точками 60-61-62-63 - От границы з/у в сторону проезжей части по ул. Профсоюзная- 5,0м	100
24	Индивидуальный жилой дом ул. Профсоюзная, д.21 <b>46:29:101032:99</b>	Прилегающая территория ограничена точками 62-63-64-65 - От границы з/у в сторону проезжей части по ул. Профсоюзная- 5,0м	91
25	Индивидуальный жилой дом ул. Профсоюзная, д.19а <b>46:29:101032:98</b>	Прилегающая территория ограничена точками 64-65- 68-66 - От границы з/у в сторону проезжей части по ул. Профсоюзная- 5,0м	97

26	Индивидуальный жилой дом ул. Профсоюзная, д.196 <b>46:29:101032:28</b>	Прилегающая территория ограничена точками 67-69-70-71-72 - От границы з/у в сторону проезжей части по ул. Профсоюзная- 5,0м	103
27	Индивидуальный жилой дом ул. Первомайская, д.19/19	Прилегающая территория ограничена точками 72-73-74-75 - От границы з/у в сторону проезжей части по ул. Профсоюзная- 7,5-10,0м	238
28	Индивидуальный жилой дом ул. 3-я Первомайская, д.7 <b>46:29:101032:74</b>	Прилегающая территория ограничена точками 76-77-78-79 - От границы з/у в сторону проезжей части по ул. 3-я Первомайская- 2.2м	17

