



АДМИНИСТРАЦИЯ ГОРОДА КУРСКА
Курской области

ПОСТАНОВЛЕНИЕ

«13» марта 2024 г.

№ 133

Об утверждении схемы границ прилегающих территорий в кадастровом квартале 46:29:101061 (улица 1-я Агрегатная – проезд 1-й Весенний – проезд 2-й Весенний – улица 2-я Агрегатная – улица Коллективная) с описанием границ

В соответствии с Федеральным законом от 06.10.2003 № 131-ФЗ «Об общих принципах организации местного самоуправления в Российской Федерации», Законом Курской области от 24.09.2018 № 59-ЗКО «О порядке определения органами местного самоуправления Курской области границ прилегающих территорий», Уставом города Курска, решением Курского городского Собрания от 20.12.2019 № 102-6-РС «Об утверждении Правил благоустройства территории городского округа «Город Курск», ПОСТАНОВЛЯЮ:

1. Утвердить схему границ прилегающих территорий в кадастровом квартале 46:29:101061 (улица 1-я Агрегатная – проезд 1-й Весенний – проезд 2-й Весенний – улица 2-я Агрегатная – улица Коллективная) с описанием границ, отображенных на топоплане в масштабе 1:1000, согласно приложению, к настоящему постановлению.

2. Комитету документационного, ресурсного обеспечения и автоматизации систем управления Администрации города Курска (Калинина И.В.) обеспечить направление текста настоящего постановления в газету «Городские известия» и размещение настоящего постановления на официальном сайте Администрации города Курска в информационно-телекоммуникационной сети «Интернет».

3. Управлению информации и печати Администрации города Курска (Бочарова Н.Е.) обеспечить опубликование настоящего постановления в газете «Городские известия».

4. Постановление вступает в силу со дня его официального опубликования.

Глава города Курска








И. Куцак

ПРИЛОЖЕНИЕ
УТВЕРЖДЕНА
постановлением Администрации
города Курска
от 13 марта 2024 г
№ 133

СХЕМА

ГРАНИЦ ПРИЛЕГАЮЩИХ ТЕРРИТОРИЙ В КАДАСТРОВОМ КВАРТАЛЕ №46:29:101061 (УЛИЦА 1-Я АГРЕГАТНАЯ-ПРОЕЗД 1-Й ВЕСЕННИЙ-ПРОЕЗД 2-Й ВЕСЕННИЙ- УЛИЦА 2-Я АГРЕГАТНАЯ-УЛИЦА КОЛЛЕКТИВНАЯ) С ОПИСАНИЕМ ГРАНИЦ

УСЛОВНЫЕ ОБОЗНАЧЕНИЯ

-  - номер прилегающей территории
-  - прилегающая территории
-  - границы земельных участков внесенные в ЕГРН
-  - характерные точки ограничивающие прилегающую территорию
-  - объекты расположенные на земельном участке
-  - границы земельного участка на кадастровом учете
-  - границы кадастрового квартала
- :125** - номер земельного участка в кадастровом квартале



Описание границ прилегающих территорий в кадастровом квартале 46:29:101061

(улица 1-я Агрегатная – проезд 1-й Весенний- проезд 2-й Весенний -улица 2-я Агрегатная-улица Коллективная)

№ прил. тер.	Наименование объекта, адрес, кадастровый номер з/у	Описание границ прилегающей территории согласно схеме (размеры определены графически)	Площадь прилегающей территории, м2 (ориентир.)
1	Индивидуальный жилой дом ул.1-я Агрегатная , д.25/1 46:29:101061:153	Прилегающая территория ограничена точками 1-2-3-4; - От границы з/у вдоль проезжей части по проезду 1-й Весенний -5,0м	164
2	Индивидуальный жилой дом проезд 1-й Весенний, д.3 46:29:101061:141	Прилегающая территория ограничена точками 3-4-5-6; - От границы з/у вдоль проезжей части по проезду 1-й Весенний– 5,0м	103
3	Индивидуальный жилой дом проезд 1-й Весенний, д. 5-7 46:29:101061:387	Прилегающая территория ограничена точками 5-6-7-8; - От границы з/у вдоль проезжей части по проезду 1-й Весенний – 5,0м	110
4	Индивидуальный жилой дом проезд 1-й Весенний, д. 5-7 46:29:101061:386	Прилегающая территория ограничена точками 7-8-9-10; - От границы з/у вдоль проезжей части по проезду 1-й Весенний – 5,0м	115

5	Индивидуальный жилой дом переулок 1-й Клубный, д.18 46:29:101061:131	Прилегающая территория ограничена точками 9-10-11-12; - От границы з/у вдоль проезжей части по проезду 1-й Весенний – 5,0м	112
6	Трансформаторная подстанция с видом разрешенного использования «для производственно-хозяйственной деятельности» (ТП№344) переулок 2-й Весенний, около дома №3 46:29:101061:165	Прилегающая территория ограничена точками 13-13а-14-15-16-17 - От границы з/у в сторону проезжей части по проезду 2-й Весенний – 2.2-4.0 м	48
7	Индивидуальный жилой дом проезд 2-й Весенний, д.3 46:29:101059:60	Прилегающая территория ограничена точками 16-17-18-19-19а-19б - От границы з/у в сторону проезжей части по проезду 2-й Весенний(точками 16-17-18-19) – 4.4-5,0м; -от границы з/у вдоль проезжей части по проезду 2-й Весенний(точками 19-19а-19б) – 0.9-1.4м	68
8	Индивидуальный жилой дом проезд 2-й Весенний, д. 19/26 46:29:101061:146	Прилегающая территория ограничена точками 20-21-22-23-124-125 - От границы з/у в сторону проезжей части по ул. 2-я Агрегатная(точками 20-21-22-23) – 5,0м; -от границы з/у вдоль проезжей части по проезду 2-й Весенний (точками 124-125-20-21)– 0.9-1.4м	165
9	Индивидуальный жилой дом ул. 2-я Агрегатная, д. 24 46:29:101061:172	Прилегающая территория ограничена точками 22-23-24-25 - От границы з/у в сторону проезжей части по ул. 2-я Агрегатная– 5,0м	120

10	Индивидуальный жилой дом ул. 2-я Агрегатная, д. 22 46:29:101061:10	Прилегающая территория ограничена точками 24-25-26-27 - От границы з/у в сторону проезжей части по ул. 2-я Агрегатная– 5,0м	121
11	Индивидуальный жилой дом ул. 2-я Агрегатная, д. 20/8 46:29:101061:160	Прилегающая территория ограничена точками 26-27-28-29 - От границы з/у в сторону проезжей части по ул. 2-я Агрегатная– 5,0м	116
12	Индивидуальный жилой дом ул. 2-я Агрегатная, д. 18/11 46:29:101061:18	Прилегающая территория ограничена точками 30-31-32-33 - От границы з/у в сторону проезжей части по ул. 2-я Агрегатная– 5,0м	121
13	Индивидуальный жилой дом ул. 2-я Агрегатная, д. 16 46:29:101061:171	Прилегающая территория ограничена точками 32-33-34-35 - От границы з/у в сторону проезжей части по ул. 2-я Агрегатная– 5,0м	123
14	Индивидуальный жилой дом ул. 2-я Агрегатная, д. 14 46:29:101061:2	Прилегающая территория ограничена точками 34-35-35а-36-37-38 - От границы з/у в сторону проезжей части по ул. 2-я Агрегатная (точками 34-35-35а-38)–4.0- 5,0 м; - От границы з/у в сторону проезжей части по пер. 2-й Агрегатный (точками 36-37-38-35а)–2.5- 5,0 м	201
15	Индивидуальный жилой дом ул. 2-я Агрегатная, д. 12/31 46:29:101061:28	Прилегающая территория ограничена точками 39-40-41-41а-42-43 - От границы з/у в сторону проезжей части по ул. 2-я Агрегатная (точками 39-41а-42-43) - 5,0 м; - От границы з/у в сторону проезжей части по пер. 2-й Агрегатный (точками 39-40-41-41а)-3.0-4.7 м	233

16	Индивидуальный жилой дом ул. 2-я Агрегатная, д. 10 46:29:101061:157	Прилегающая территория ограничена точками 42-43-44-45 - От границы з/у в сторону проезжей части по ул. 2-я Агрегатная– 5,0м	124
17	Индивидуальный жилой дом ул. 2-я Агрегатная, д. 8/32 46:29:101061:26	Прилегающая территория ограничена точками 44-45-46-47 - От границы з/у в сторону проезжей части по ул. 2-я Агрегатная– 5,0м	121
18	Индивидуальный жилой дом ул. 2-я Агрегатная, д. 6/27 46:29:101061:163	Прилегающая территория ограничена точками 48-49-50-51 - От границы з/у в сторону проезжей части по ул. 2-я Агрегатная– 5,0м	121
19	Индивидуальный жилой дом ул. 2-я Агрегатная, д. 4 46:29:101061:162	Прилегающая территория ограничена точками 50-51-52-53 - От границы з/у в сторону проезжей части по ул. 2-я Агрегатная– 5,0м	120
20	Индивидуальный жилой дом ул. 2-я Агрегатная, д. 2/30 46:29:101061:159	Прилегающая территория ограничена точками 52-53-54-55 - От границы з/у в сторону проезжей части по ул. 2-я Агрегатная– 5,0м	133
21	Индивидуальный жилой дом пер. 2-й Агрегатный, д. 29 46:29:101061:101	Прилегающая территория ограничена точками 40-41-56-57 - От границы з/у в сторону проезжей части по пер. 2-й Агрегатный– 3,0м	50

22	Индивидуальный жилой дом пер. 2-й Агрегатный, д. 27 46:29:101061:99	Прилегающая территория ограничена точками 56-57-58-59 - От границы з/у в сторону проезжей части по пер. 2-й Агрегатный -2.8-3,0м	48
23	Индивидуальный жилой дом пер. 2-й Агрегатный, д. 25 46:29:101061:98	Прилегающая территория ограничена точками 58-59-60-61 - От границы з/у в сторону проезжей части по пер. 2-й Агрегатный -2.3-2.8м	42
24	Индивидуальный жилой дом пер. 2-й Агрегатный, д. 23 46:29:101061:96	Прилегающая территория ограничена точками 60-61-62-63 - От границы з/у в сторону проезжей части по пер. 2-й Агрегатный -2.3-1.6м	105
25	Индивидуальный жилой дом пер. 2-й Агрегатный, д. 21 46:29:101061:94	Прилегающая территория ограничена точками 62-63-64-65 - От границы з/у в сторону проезжей части по пер. 2-й Агрегатный -1.6-2.3м	30
26	Индивидуальный жилой дом пер. 2-й Агрегатный, д.17/19 46:29:101061:90	Прилегающая территория ограничена точками 64-65-66-67 - От границы з/у в сторону проезжей части по пер. 2-й Агрегатный -2.3-2.9м	84

27	Индивидуальный жилой дом пр-д. 1-й Клубный, д.9 46:29:101061:123	Прилегающая территория ограничена точками 66-67-68-69 - От границы з/у в сторону проезжей части по пер. 2-й Агрегатный -2.9-3.0м	56
28	Индивидуальный жилой дом пр-д. 1-й Клубный, д.12/13 46:29:101061:342	Прилегающая территория ограничена точками 70-71-72-73 - От границы з/у в сторону проезжей части по пер. 2-й Агрегатный -2.2-1.3м	44
29	Индивидуальный жилой дом пер. 2-й Агрегатный, д.11 46:29:101061:343	Прилегающая территория ограничена точками 72-73-74-75 - От границы з/у в сторону проезжей части по пер. 2-й Агрегатный -1.3-0,6м	25
30	Индивидуальный жилой дом пер. 2-й Агрегатный, д.5 46:29:101061:104	Прилегающая территория ограничена точками 76-77-78-79 - От границы з/у в сторону проезжей части по пер. 2-й Агрегатный -0.7-1.6м	15
31	Индивидуальный жилой дом пер. 2-й Агрегатный, д.3 46:29:101061:20	Прилегающая территория ограничена точками 78-79-80-81 - От границы з/у в сторону проезжей части по пер. 2-й Агрегатный -1.3-1.0м	26

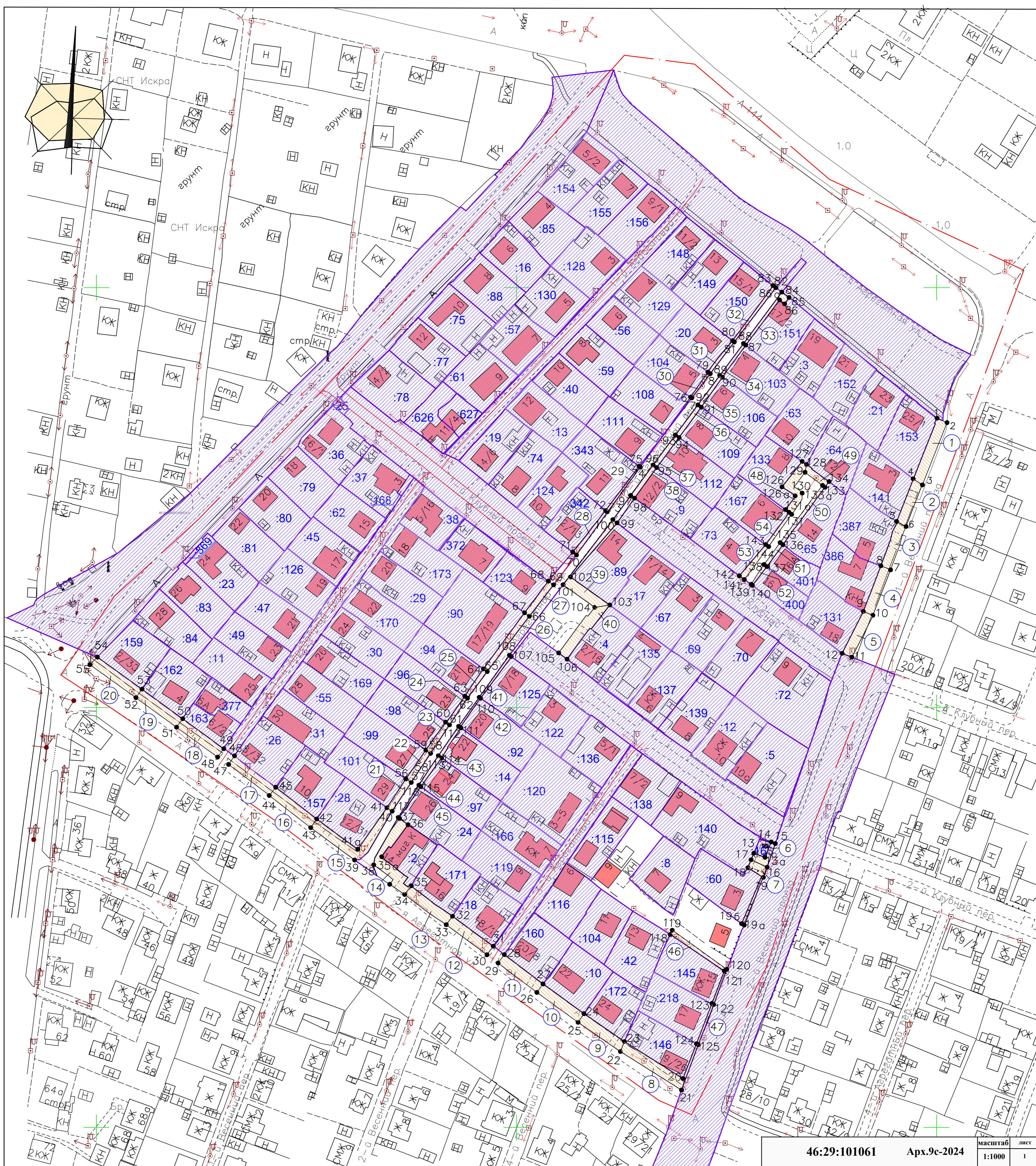
32	Индивидуальный жилой дом ул. 1-я Агрегатная, д.15/1 46:29:101061:150	Прилегающая территория ограничена точками 80-81-82-83 - От границы з/у в сторону проезжей части по пер. 2-й Агрегатный -1.0-1.7м	41
33	Индивидуальный жилой дом ул. 1-я Агрегатная, д.17/2 46:29:101061:151	Прилегающая территория ограничена точками 84-85-86-86а-87-88 - От границы з/у в сторону проезжей части по пер. 2-й Агрегатный -1.3-4.3м	52
34	Индивидуальный жилой дом пер. 2-й Агрегатный, д.4 46:29:101061:103	Прилегающая территория ограничена точками 87-88-89-90 - От границы з/у в сторону проезжей части по пер. 2-й Агрегатный -1.3-1.9м	27
35	Индивидуальный жилой дом пер. 2-й Агрегатный, д.6 46:29:101061:106	Прилегающая территория ограничена точками 89-90-91-92 - От границы з/у в сторону проезжей части по пер. 2-й Агрегатный -1.9-2.1м	30
36	Индивидуальный жилой дом пер. 2-й Агрегатный, д.8 46:29:101061:109	Прилегающая территория ограничена точками 91-92-93-94 - От границы з/у в сторону проезжей части по пер. 2-й Агрегатный -2.1м	36

37	Индивидуальный жилой дом пер. 2-й Агрегатный, д.10 46:29:101061:112	Прилегающая территория ограничена точками 93-94-95-96 - От границы з/у в сторону проезжей части по пер. 2-й Агрегатный -2.1-2м	37
38	Индивидуальный жилой дом пер. 2-й Агрегатный, д.12/2 46:29:101061:9	Прилегающая территория ограничена точками 95-96-97-98 - От границы з/у в сторону проезжей части по пер. 2-й Агрегатный -2-2.3м	39
39	Индивидуальный жилой дом пер. 2-й Агрегатный, д.14А 46:29:101061:89	Прилегающая территория ограничена точками 99-100-101-102-103-104 - От границы з/у в сторону проезжей части по пер. 2-й Агрегатный (точками 99-100-101-102)0.5-2.5м; - От границы з/у в сторону проезжей части по пер. 2-й Клубный (точками 101-102-103-104) -1.0-5.0м	157
40	Индивидуальный жилой дом пер. 2-й Клубный, д. 2/16 46:29:101061:4	Прилегающая территория ограничена точками 103-104-105-106 - От границы з/у в сторону проезжей части по пер. 2-й Агрегатный 1.0-5.0м	153
41	Индивидуальный жилой дом пер. 2-й Клубный, д.1/18 46:29:101061:125	Прилегающая территория ограничена точками 107-108-109-110 - От границы з/у в сторону проезжей части по пер. 2-й Агрегатный 1.2-0.8м	24

42	Индивидуальный жилой дом пер. 2-й Агрегатный д.20 46:29:101061:92	Прилегающая территория ограничена точками 109-110-111-112 - От границы з/у в сторону проезжей части по пер. 2-й Агрегатный 0.8-1.0м	13
43	Индивидуальный жилой дом пер. 2-й Агрегатный д.22 46:29:101061:14	Прилегающая территория ограничена точками 111-112-113-114 - От границы з/у в сторону проезжей части по пер. 2-й Агрегатный 1.9-1.0м	25
44	Индивидуальный жилой дом пер. 2-й Агрегатный д.24 46:29:101061:97	Прилегающая территория ограничена точками 113-114-115-116 - От границы з/у в сторону проезжей части по пер. 2-й Агрегатный 1.9-1.1м	26
45	Индивидуальный жилой дом пер. 2-й Агрегатный д.26 46:29:101061:24	Прилегающая территория ограничена точками 115-116-117-37 - От границы з/у в сторону проезжей части по пер. 2-й Агрегатный 0.4-1.1м	14
46	Индивидуальный жилой дом пр-д. 2-й Весенний, д. 15 46:29:101061:145	Прилегающая территория ограничена точками 118-119-120-121-122-123 - От границы з/у в сторону проезжей части по проезду 2-й Весенний (точками 118-119-120-121)-1.0-2.2м; -от границы з/у вдоль проезжей части по проезду 2-й Весенний(точками120-121-122-123) – 1м	70

47	Индивидуальный жилой дом пр-д. 2-й Весенний, д. 17 46:29:101059:218	Прилегающая территория ограничена точками 122-123-124-125 - От границы з/у в сторону проезжей части по проезду 2-й Весенний -1.0м	20
48	Индивидуальный жилой дом пер. 1-й Клубный, д. 8 46:29:101061:133	Прилегающая территория ограничена точками 127-128-129-130-131-132-126а-126 - От границы з/у в сторону проезжей части переулка 3.7-4.3м	95
49	Индивидуальный жилой дом пер. 1-й Клубный, д. 12 46:29:101061:64	Прилегающая территория ограничена точками 128-129-133-134 - От границы з/у в сторону проезжей части переулка 3.2м	41
50	Индивидуальный жилой дом пер. 1-й Клубный, д. 14 46:29:101061:65	Прилегающая территория ограничена точками 133-133а-135-136 - От границы з/у в сторону проезжей части переулка 1.4-1,6м	54
51	Индивидуальный жилой дом пер. 1-й Клубный, д. 16а 46:29:101061:401	Прилегающая территория ограничена точками 135-136-137-138 - От границы з/у в сторону проезжей части переулка 1.6-1.7м	21
52	Индивидуальный жилой дом пер. 1-й Клубный, д. 16 46:29:101061:400	Прилегающая территория ограничена точками 137-138-139-140 - От границы з/у в сторону проезжей части переулка 1.7-0.8м	15

53	Индивидуальный жилой дом пер. 1-й Клубный, д. 4 46:29:101061:73	Прилегающая территория ограничена точками 141-142-143-144 - От границы з/у в сторону проезжей части переулка 1.7-3.0м	45
54	Индивидуальный жилой дом пер. 1-й Клубный, д. 6 46:29:101061:167	Прилегающая территория ограничена точками 143-144-131-131а - От границы з/у в сторону проезжей части переулка 1.7м	29



46:29:101061

Апр.9с-2024

МАСШТАБ	ЛИСТ
1:1000	1