



АДМИНИСТРАЦИЯ ГОРОДА КУРСКА
Курской области

ПОСТАНОВЛЕНИЕ

«13» марта 2024 г.

№ 134

Об утверждении схемы границ прилегающих территорий в кадастровом квартале 46:29:101033 (улица Профсоюзная – улица Первомайская – улица Вокзальная– улица Фрунзе) с описанием границ

В соответствии с Федеральным законом от 06.10.2003 № 131-ФЗ «Об общих принципах организации местного самоуправления в Российской Федерации», Законом Курской области от 24.09.2018 № 59-ЗКО «О порядке определения органами местного самоуправления Курской области границ прилегающих территорий», Уставом города Курска, решением Курского городского Собрания от 20.12.2019 № 102-6-РС «Об утверждении Правил благоустройства территории городского округа «Город Курск», ПОСТАНОВЛЯЮ:

1. Утвердить схему границ прилегающих территорий в кадастровом квартале 46:29:101033 (улица Профсоюзная – улица Первомайская – улица Вокзальная– улица Фрунзе) с описанием границ, отображенных на топоплане в масштабе 1:1000, согласно приложению, к настоящему постановлению.

2. Комитету документационного, ресурсного обеспечения и автоматизации систем управления Администрации города Курска (Калинина И.В.) обеспечить направление текста настоящего постановления в газету «Городские известия» и размещение настоящего постановления на официальном сайте Администрации города Курска в информационно-телекоммуникационной сети «Интернет».

3. Управлению информации и печати Администрации города Курска (Бочарова Н.Е.) обеспечить опубликование настоящего постановления в газете «Городские известия».

4. Постановление вступает в силу со дня его официального опубликования.

Глава города Курска








И. Куцак

ПРИЛОЖЕНИЕ
УТВЕРЖДЕНА
постановлением Администрации
города Курска
от 13 марта 2024 г
№ 134

СХЕМА

ГРАНИЦ ПРИЛЕГАЮЩИХ ТЕРРИТОРИЙ В КАДАСТРОВЫЙ КВАРТАЛЕ № 46:29:101033 (УЛИЦА ПРОФСОЮЗНАЯ-УЛИЦА ПЕРВОМАЙСКАЯ-УЛИЦА ВОКЗАЛЬНАЯ-УЛИЦА ФРУНЗЕ) С ОПИСАНИЕМ ГРАНИЦ

УСЛОВНЫЕ ОБОЗНАЧЕНИЯ

-  - номер прилегающей территории
-  - прилегающая территории
-  - границы земельных участков внесенные в ЕГРН
-  - характерные точки ограничивающие прилегающую территорию
-  - объекты расположенные на земельном участке
-  - границы земельного участка на кадастровом учете
-  - границы кадастрового квартала
- :125** - номер земельного участка в кадастровом квартале



Описание границ прилегающих территорий в кадастровом квартале 46:29:101033

(улица Профсоюзная- улица Первомайская – улица Вокзальная- улица Фрунзе)

№ прил. тер.	Наименование объекта, адрес, кадастровый номер з/у	Описание границ прилегающей территории согласно схеме (размеры определены графически)	Площадь прилегающей территории, м ² (ориентир.)
1	Индивидуальный жилой дом ул. Профсоюзная, д.30а	Прилегающая территория ограничена точками 1-2-3-4; - От границы з/у до проезжей части по ул. Профсоюзная -13.5м	474
2	Индивидуальный жилой дом ул. Профсоюзная, д.32 46:29:101033:64	Прилегающая территория ограничена точками 5-6-7-3; - От границы з/у до проезжей части по ул. Профсоюзная -5.0м	132
3	Индивидуальный жилой дом ул. Профсоюзная, д.34 46:29:101033:12	Прилегающая территория ограничена точками 6-7-8-9; - От границы з/у до проезжей части по ул. Профсоюзная -5.0м	98
4	Индивидуальный жилой дом ул. Профсоюзная, д.36	Прилегающая территория ограничена точками 8-9-10-11-12; - От границы з/у до проезжей части по ул. Профсоюзная -13.8м	276

5	Индивидуальный жилой дом ул. Профсоюзная, д.38 46:29:101033:69	Прилегающая территория ограничена точками 12-13-14-15; - От границы з/у до проезжей части по ул. Профсоюзная -5.0м	101
6	Индивидуальный жилой дом ул. Профсоюзная, д.40 46:29:101033:71	Прилегающая территория ограничена точками 16-17-18-19; - От границы з/у до проезжей части по ул. Профсоюзная -5.0м	87
7	Индивидуальный жилой дом ул. Профсоюзная, д.42	Прилегающая территория ограничена точками 18-19-20-21-22; - От границы з/у до проезжей части по ул. Профсоюзная -13.0м-13.6м	200
8	Индивидуальный жилой дом ул. Профсоюзная, д.44 46:29:101033:73	Прилегающая территория ограничена точками 22-23-24-25; - От границы з/у до проезжей части по ул. Профсоюзная -5.0м	101
9	Индивидуальный жилой дом ул. Профсоюзная, д.46 46:29:101033:74	Прилегающая территория ограничена точками 24-25-26-27; - От границы з/у до проезжей части по ул. Профсоюзная -5.0м	65
10	Индивидуальный жилой дом ул. Профсоюзная, д.48	Прилегающая территория ограничена точками 26-27-28-29-30; - От границы з/у до проезжей части по ул. Профсоюзная -13.2м	206

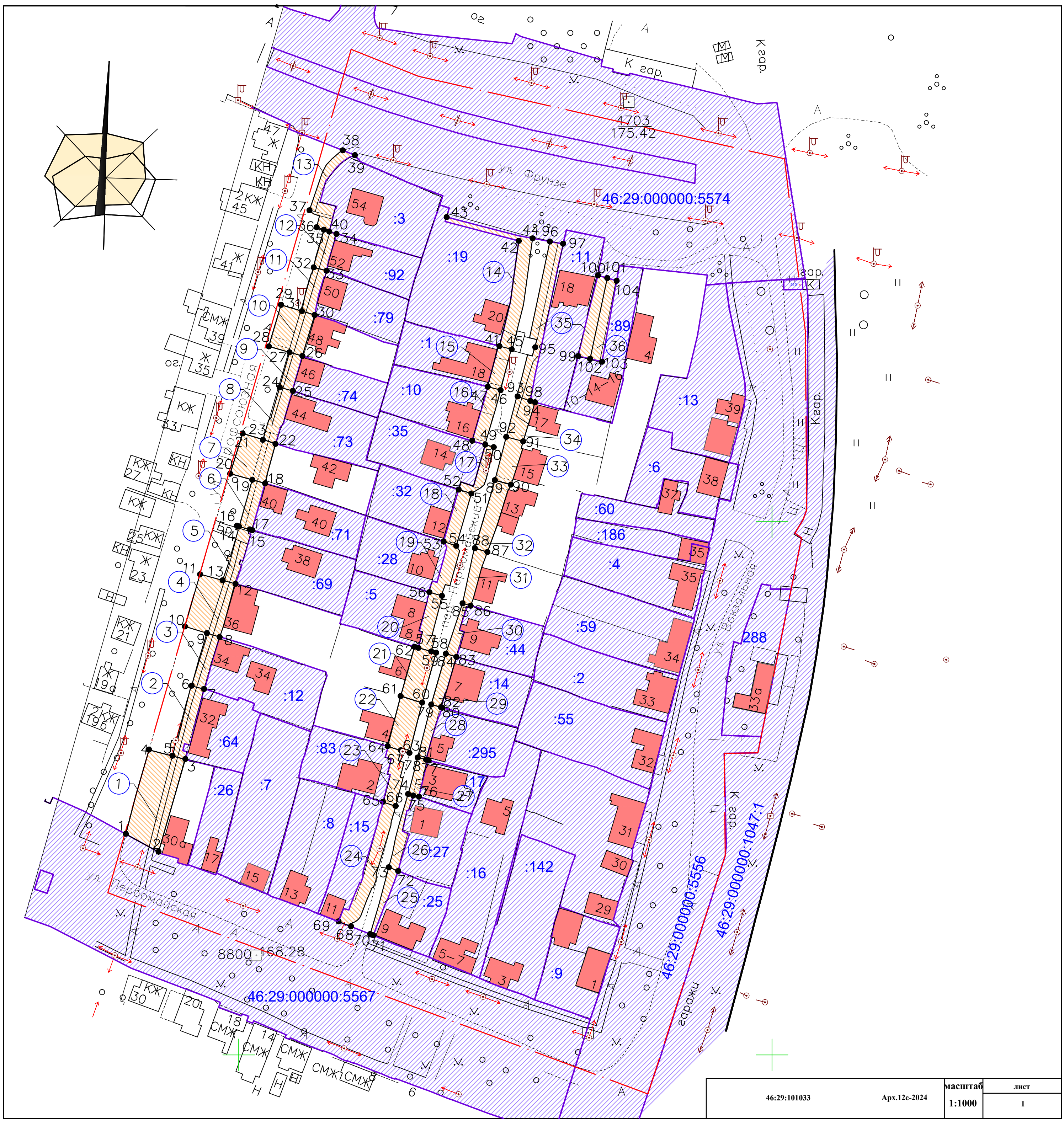
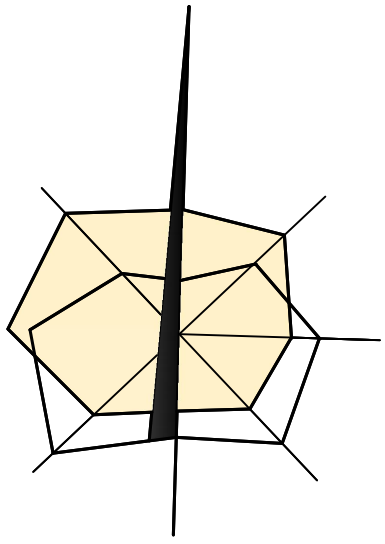
11	Индивидуальный жилой дом ул. Профсоюзная, д.50 46:29:101033:79	Прилегающая территория ограничена точками 30-31-32-33; - От границы з/у до проезжей части по ул. Профсоюзная -5.0м	83
12	Индивидуальный жилой дом ул. Профсоюзная, д.52 46:29:101033:92	Прилегающая территория ограничена точками 32-33-34-35; - От границы з/у до проезжей части по ул. Профсоюзная -5.0м	67
13	Индивидуальный жилой дом ул. Профсоюзная, д.54 46:29:101033:3	Прилегающая территория ограничена точками 36-37-38-39-40; - От границы з/у до проезжей части по ул. Профсоюзная -2.2м-5.0м	131
14	Индивидуальный жилой дом пер. Первомайский, д.20 46:29:101033:19	Прилегающая территория ограничена точками 41-42-43-44-45; - От границы з/у до проезжей части по ул. Фрунзе (точками 42-43-44) -1.8м - От границы з/у до проезжей части по пер. Первомайский (точками 41-42-44-45) -5.0м	254
15	Индивидуальный жилой дом пер. Первомайский, д.18 46:29:101033:1	Прилегающая территория ограничена точками 45-46-47-41; - От границы з/у до проезжей части по пер. Первомайский -5.0м	76
16	Индивидуальный жилой дом пер. Первомайский, д.16 46:29:101033:10	Прилегающая территория ограничена точками 46-47-48-49; - От границы з/у до проезжей части по пер. Первомайский -5.0м	103

17	Индивидуальный жилой дом пер. Первомайский, д.14 46:29:101033:35	Прилегающая территория ограничена точками 49-50-51-52; - От границы з/у до проезжей части по пер. Первомайский -1.9м-5.0м	72
18	Индивидуальный жилой дом пер. Первомайский, д.12 46:29:101033:32	Прилегающая территория ограничена точками 51-52-53-54; - От границы з/у до проезжей части по пер. Первомайский -5.0м	99
19	Индивидуальный жилой дом пер. Первомайский, д.10 46:29:101033:28	Прилегающая территория ограничена точками 53-54-55-56; - От границы з/у до проезжей части по пер. Первомайский -5.0м	95
20	Индивидуальный жилой дом пер. Первомайский, д.8 46:29:101033:5	Прилегающая территория ограничена точками 55-56-57-58; - От границы з/у до проезжей части по пер. Первомайский -5.0м	103
21	Индивидуальный жилой дом пер. Первомайский, д.6	Прилегающая территория ограничена точками 59-60-61-62; - От границы з/у до проезжей части по пер. Первомайский -8.4м	156
22	Индивидуальный жилой дом пер. Первомайский, д.4	Прилегающая территория ограничена точками 60-63-64-61; - От границы з/у до проезжей части по пер. Первомайский -8.4м	160

23	Индивидуальный жилой дом пер. Первомайский, д.2 46:29:101033:83	Прилегающая территория ограничена точками 64-65-66-67; - От границы з/у до проезжей части по пер. Первомайский -5.0м	97
24	Индивидуальный жилой дом ул. Первомайская, д.11 46:29:101033:15	Прилегающая территория ограничена точками 65-66-68-69; - От границы з/у до проезжей части по пер. Первомайский -5.0м	240
25	Индивидуальный жилой дом ул. Первомайская, д.9 46:29:101033:25	Прилегающая территория ограничена точками 70-71-72-73; - От границы з/у до проезжей части по пер. Первомайский -1.3м-3.8м	61
26	Индивидуальный жилой дом пер. Первомайский, д.1 46:29:101033:27	Прилегающая территория ограничена точками 72-73-74-75; - От границы з/у до проезжей части по пер. Первомайский -1.3м-4.7м	81
27	Индивидуальный жилой дом пер. Первомайский, д.3 46:29:101033:17	Прилегающая территория ограничена точками 76-77-78-74; - От границы з/у до проезжей части по пер. Первомайский -3.9м-4.2м	51
28	Индивидуальный жилой дом пер. Первомайский, д.5 46:29:101033:295	Прилегающая территория ограничена точками 77-78-79-80; - От границы з/у до проезжей части по пер. Первомайский -3.3м-4.2м	51

29	Индивидуальный жилой дом пер. Первомайский, д.7 46:29:101033:14	Прилегающая территория ограничена точками 79-82-83-84; - От границы з/у до проезжей части по пер. Первомайский -3.8м-4.2м	77
30	Индивидуальный жилой дом пер. Первомайский, д.9 46:29:101033:44	Прилегающая территория ограничена точками 83-84-85-86; - От границы з/у до проезжей части по пер. Первомайский -2.0м-4.2м	58
31	Индивидуальный жилой дом пер. Первомайский, д.11	Прилегающая территория ограничена точками 85-86-87-88; - От границы з/у до проезжей части по пер. Первомайский -3.1м-4.9м	82
32	Индивидуальный жилой дом пер. Первомайский, д.13	Прилегающая территория ограничена точками 87-88-89-90; - От границы з/у до проезжей части по пер. Первомайский -4.9м-6.2м	144
33	Индивидуальный жилой дом пер. Первомайский, д.15	Прилегающая территория ограничена точками 89-90-91-92; - От границы з/у до проезжей части по пер. Первомайский -4.9м-7.1м	110
34	Индивидуальный жилой дом пер. Первомайский, д.17	Прилегающая территория ограничена точками 91-92-93-94; - От границы з/у до проезжей части по пер. Первомайский -6.5м-7.1м	102

35	Индивидуальный жилой дом ул.Фрунзе, д.18 46:29:101033:11	Прилегающая территория ограничена точками 93-95-96-97-98, 99-100-101-102; - От границы з/у до проезжей части по пер. Первомайский (точками 93-95-96-97-98) -2.3м-5.3м - От границы з/у в сторону з/у №10-14-16 (точками 99-100-101-102) -3.6м-4.6м	399
36	Индивидуальный жилой дом ул. Фрунзе, д.10-14-16 46:29:101033:89	Прилегающая территория ограничена точками 101-102-103-104; - От границы з/у в сторону з/у №18 -3.6м-4.6м	124



46:29:101033	Арх.12с-2024	масштаб 1:1000	лист 1
--------------	--------------	-------------------	-----------