



АДМИНИСТРАЦИЯ ГОРОДА КУРСКА  
Курской области

**ПОСТАНОВЛЕНИЕ**

«20» марта 2024 г.

№ 147

**Об утверждении схемы границ прилегающих территорий в кадастровом квартале 46:29:101031 (улица Фрунзе – улица Октябрьская – улица Первомайская – улица Дубровинского) с описанием границ**

В соответствии с Федеральным законом от 06.10.2003 № 131-ФЗ «Об общих принципах организации местного самоуправления в Российской Федерации», Законом Курской области от 24.09.2018 № 59-ЗКО «О порядке определения органами местного самоуправления Курской области границ прилегающих территорий», Уставом города Курска, решением Курского городского Собрания от 20.12.2019 № 102-6-РС «Об утверждении Правил благоустройства территории городского округа «Город Курск», ПОСТАНОВЛЯЮ:

1. Утвердить схему границ прилегающих территорий в кадастровом квартале 46:29:101031 (улица Фрунзе – улица Октябрьская – улица Первомайская – улица Дубровинского) с описанием границ, отображенных на топоплане в масштабе 1:1000, согласно приложению, к настоящему постановлению.

2. Комитету документационного, ресурсного обеспечения и автоматизации систем управления Администрации города Курска (Калинина И.В.) обеспечить направление текста настоящего постановления в газету «Городские известия» и размещение настоящего постановления на официальном сайте Администрации города Курска в информационно-телекоммуникационной сети «Интернет».

3. Управлению информации и печати Администрации города Курска (Бочарова Н.Е.) обеспечить опубликование настоящего постановления в газете «Городские известия».

4. Постановление вступает в силу со дня его официального опубликования.

Глава города Курска

И. Куцак

**Описание границ прилегающих территорий в кадастровом квартале 46:29:101031  
(улица Фрунзе – улица Октябрьская - улица Первомайская – улица Дубровинского)**

№ прил. тер.	Наименование объекта, адрес, кадастровый номер з/у	Описание границ прилегающей территории согласно схеме (размеры определены графически)	Площадь прилегающей территории, м2 (ориентир.)
1	Индивидуальный жилой дом ул. Дубровинского, д.92 <b>46:29:101031:97</b>	Прилегающая территория ограничена точками 1-2-3-4-5-6	360
2	Индивидуальный жилой дом ул. Дубровинского, д.90 <b>46:29:101031:95</b>	Прилегающая территория ограничена точками 5-6-7-8	84
3	Индивидуальный жилой дом ул. Дубровинского, д.86 <b>46:29:101031:151</b>	Прилегающая территория ограничена точками 7-8-9-10	91
4	Индивидуальный жилой дом ул. Дубровинского, д.86-88 <b>46:29:101031:23</b>	Прилегающая территория ограничена точками 9-10-11-12	16
5	Индивидуальный жилой дом ул. Дубровинского, д.82 <b>46:29:101031:94</b>	Прилегающая территория ограничена точками 11-12-13-14	64
6	Индивидуальный жилой дом ул. Дубровинского, д.82 <b>46:29:101031:93</b>	Прилегающая территория ограничена точками 13-14-15-16	71
7	Индивидуальный жилой дом ул. Дубровинского, д.80 <b>46:29:101031:386</b>	Прилегающая территория ограничена точками 15-16-17-18	57
8	Индивидуальный жилой дом ул. Дубровинского, д.80 <b>46:29:101031:385</b>	Прилегающая территория ограничена точками 17-18-19-20	99

9	Индивидуальный жилой дом ул. Дубровинского, д.78 <b>46:29:101031:88</b>	Прилегающая территория ограничена точками 19-20-21-22	66
10	Индивидуальный жилой дом ул. Дубровинского, д.76 <b>46:29:101031:10</b>	Прилегающая территория ограничена точками 23-24-25-26	95
11	Индивидуальный жилой дом ул. Дубровинского, д.74 <b>46:29:101031:87</b>	Прилегающая территория ограничена точками 25-26-27-28	78
12	Индивидуальный жилой дом ул. Дубровинского, д.72 <b>46:29:101031:21</b>	Прилегающая территория ограничена точками 27-28-29-30	82
13	Индивидуальный жилой дом ул. Дубровинского, д.70 <b>46:29:101031:86</b>	Прилегающая территория ограничена точками 29-30-31-32	58
14	Индивидуальный жилой дом ул. Дубровинского, д.68 <b>46:29:101031:84</b>	Прилегающая территория ограничена точками 31-32-33-34	104
15	Индивидуальный жилой дом ул. Дубровинского, д.68 <b>46:29:101031:85</b>	Прилегающая территория ограничена точками 33-34-35-36	13
16	Индивидуальный жилой дом ул. Дубровинского, д.66	Прилегающая территория ограничена точками 35-36-37-38-39	289
17	Индивидуальный жилой дом ул. Дубровинского, д.64	Прилегающая территория ограничена точками 38-39-40-41-42-43-44-45	839
18	Индивидуальный жилой дом ул. Первомайская, в районе д.67 <b>46:29:101031:20</b>	Прилегающая территория ограничена точками 41-42,46-47-48	70
19	Индивидуальный жилой дом ул. Первомайская, д.67 <b>46:29:101031:14</b>	Прилегающая территория ограничена точками 47-48-49-50-51	112

20	Индивидуальный жилой дом ул. Первомайская, д.65 <b>46:29:101031:9</b>	Прилегающая территория ограничена точками 49-50,53-54	80
21	Индивидуальный жилой дом ул. Первомайская, д.63 <b>46:29:101031:8</b>	Прилегающая территория ограничена точками 52-53-54-55-56	92
22	Индивидуальный жилой дом ул. Первомайская, д.61 <b>46:29:101031:7</b>	Прилегающая территория ограничена точками 55-56-57-58	84
23	Индивидуальный жилой дом ул. Первомайская, д.59 <b>46:29:101031:128</b>	Прилегающая территория ограничена точками 57-58-59-60	85
24	Индивидуальный жилой дом ул. Первомайская, д.57 <b>46:29:101031:127</b>	Прилегающая территория ограничена точками 59-60-61-62-63	82
25	Индивидуальный жилой дом ул. Первомайская, д.55 <b>46:29:101031:28</b>	Прилегающая территория ограничена точками 61,63-64-65-66-67	143
26	Индивидуальный жилой дом ул. Первомайская, д.53 <b>46:29:101031:124</b>	Прилегающая территория ограничена точками 64-65,68-69	89
27	Индивидуальный жилой дом ул. Первомайская, д.51 <b>46:29:101031:593</b>	Прилегающая территория ограничена точками 68-69-70-71	87
28	Индивидуальный жилой дом ул. Первомайская, д.49а <b>46:29:101031:150</b>	Прилегающая территория ограничена точками 70-71-72-73	56
29	Индивидуальный жилой дом ул. Первомайская, д.49 <b>46:29:101031:121</b>	Прилегающая территория ограничена точками 72-73-74-75	84

30	Индивидуальный жилой дом ул. Первомайская, д.45 <b>46:29:101031:117</b>	Прилегающая территория ограничена точками 76-77-78-79-80-81-82	272
31	Индивидуальный жилой дом ул. Октябрьская, д.111 <b>46:29:101031:594</b>	Прилегающая территория ограничена точками 79-80,83-84	85
32	Индивидуальный жилой дом ул. Октябрьская, д.113 <b>46:29:101031:592</b>	Прилегающая территория ограничена точками 83-84-85-86-87	86
33	Индивидуальный жилой дом ул. Октябрьская, д.115 <b>46:29:101031:102</b>	Прилегающая территория ограничена точками 85-86,88,90	64
34	Индивидуальный жилой дом ул. Октябрьская, д.117 <b>46:29:101031:103</b>	Прилегающая территория ограничена точками 89-90-91-92	108
35	Индивидуальный жилой дом ул. Октябрьская, д.119 <b>46:29:101031:38</b>	Прилегающая территория ограничена точками 91-92-93-94	56
36	Индивидуальный жилой дом ул. Октябрьская, д.121 <b>46:29:101031:373</b>	Прилегающая территория ограничена точками 93-94-95-96	52
37	Индивидуальный жилой дом ул. Октябрьская, д.123 <b>46:29:101031:374</b>	Прилегающая территория ограничена точками 95-96-97-98	47
38	Индивидуальный жилой дом ул. Октябрьская, д.123а <b>46:29:101031:367</b>	Прилегающая территория ограничена точками 97-98-99-100	45
39	Индивидуальный жилой дом ул. Октябрьская, д.125 <b>46:29:101031:107</b>	Прилегающая территория ограничена точками 101-102-103-104	88

40	Индивидуальный жилой дом ул. Октябрьская, д.127 <b>46:29:101031:108</b>	Прилегающая территория ограничена точками 103-104-105-106	41
41	Индивидуальный жилой дом ул. Октябрьская, д.129 <b>46:29:101031:111</b>	Прилегающая территория ограничена точками 105-106-107-108	69
42	Индивидуальный жилой дом ул. Октябрьская, д.131 <b>46:29:101031:24</b>	Прилегающая территория ограничена точками 107-108-109-110	101
43	Индивидуальный жилой дом ул. Октябрьская, д.133 <b>46:29:101031:112</b>	Прилегающая территория ограничена точками 109-110-111-112	51
44	Индивидуальный жилой дом ул. Октябрьская, д.135 <b>46:29:101031:113</b>	Прилегающая территория ограничена точками 111-112-113-114	57
45	Индивидуальный жилой дом ул. Октябрьская, д.137 <b>46:29:101031:116</b>	Прилегающая территория ограничена точками 113-114-115-116	112
46	Индивидуальный жилой дом ул. Октябрьская, д.139 <b>46:29:101031:3</b>	Прилегающая территория ограничена точками 115-116-117-118	49
47	Индивидуальный жилой дом ул. Фрунзе, д.64 <b>46:29:101031:129</b>	Прилегающая территория ограничена точками 117-118-119-120-121-122; 123-124,126	145
49	Индивидуальный жилой дом ул. Фрунзе, д.66 <b>46:29:101031:130</b>	Прилегающая территория ограничена точками 125-126-127-128	21
50	Малоэтажная многоквартирная жилая застройка ул. Фрунзе, д.68 <b>46:29:101031:131</b>	Прилегающая территория ограничена точками 127-128-129-130	41

51	Индивидуальный жилой дом ул. Фрунзе, д.70 <b>46:29:101031:132</b>	Прилегающая территория ограничена точками 130-131-132-133	79
52	Индивидуальный жилой дом ул. Фрунзе, д.72 <b>46:29:101031:143</b>	Прилегающая территория ограничена точками 132-133-134-135	76
53	Индивидуальный жилой дом ул. Фрунзе, д.74 <b>46:29:101031:30</b>	Прилегающая территория ограничена точками 134-135-136-137	93
54	Индивидуальный жилой дом ул. Фрунзе, д.76 <b>46:29:101031:29</b>	Прилегающая территория ограничена точками 136-137-138-139	91
55	Индивидуальный жилой дом ул. Фрунзе, д.78 <b>46:29:101031:2</b>	Прилегающая территория ограничена точками 138-139-140-141	62
56	Индивидуальный жилой дом ул. Фрунзе, д.80 <b>46:29:101031:137</b>	Прилегающая территория ограничена точками 140-141-142-143-144,146-147	42
57	Индивидуальный жилой дом ул. Фрунзе, д.82 <b>46:29:101031:22</b>	Прилегающая территория ограничена точками 143-144-145,148-149	98
58	Индивидуальный жилой дом ул. Фрунзе, д.84 <b>46:29:101031:25</b>	Прилегающая территория ограничена точками 148-149-150-151	126
59	Индивидуальный жилой дом ул. Фрунзе, д.86 <b>46:29:101031:138</b>	Прилегающая территория ограничена точками 150-151-152-153	93
60	Индивидуальный жилой дом ул. Фрунзе, д.88 <b>46:29:101031:1</b>	Прилегающая территория ограничена точками 154-155-156-157	20

61	Индивидуальный жилой дом ул. Фрунзе, д.90 <b>46:29:101031:140</b>	Прилегающая территория ограничена точками 156-157,2-3	95
62	Индивидуальный жилой дом ул. 2-я Первомайская, д.21 <b>46:29:101031:68</b>	Прилегающая территория ограничена точками 158-159-160-161, 162-163-164-165	69
63	Индивидуальный жилой дом ул. 2-я Первомайская, д.19 <b>46:29:101031:67</b>	Прилегающая территория ограничена точками 163-164,166-167-168-169	39
64	Индивидуальный жилой дом ул. 2-я Первомайская, д.4 <b>46:29:101031:43</b>	Прилегающая территория ограничена точками 170-171-172-173	26










ПРИЛОЖЕНИЕ  
УТВЕРЖДЕНА  
постановлением Администрации  
города Курска  
от 20 марта 2024 г.  
№ 147

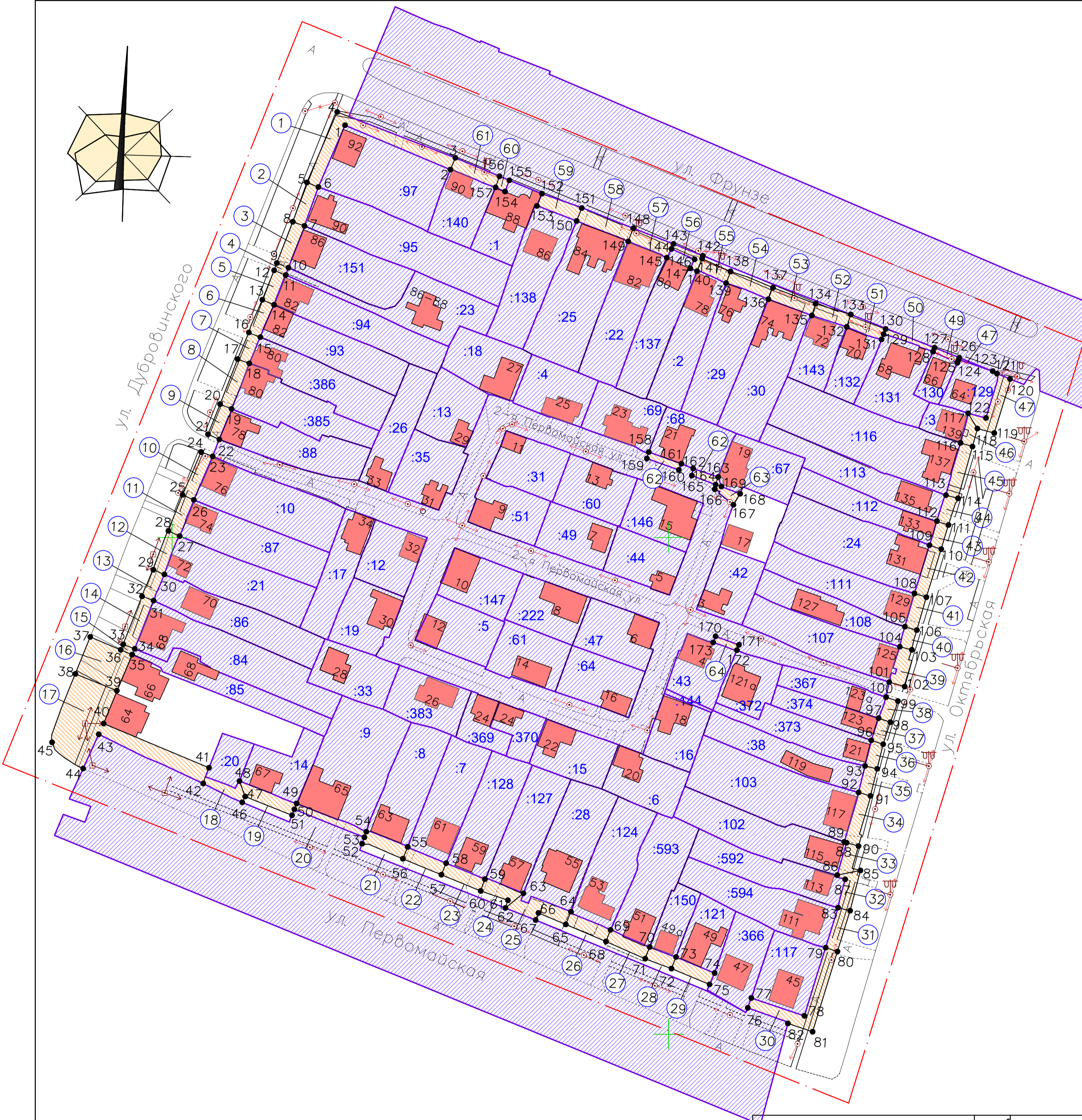
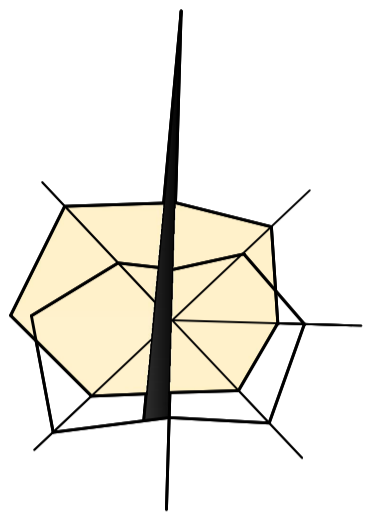
## СХЕМА

### ГРАНИЦ ПРИЛЕГАЮЩИХ ТЕРРИТОРИЙ В КАДАСТРОВОМ КВАРТАЛЕ № 46:29:101031 (УЛИЦА ФРУНЗЕ - УЛИЦА ОКТЯБРЬСКАЯ - УЛИЦА ПЕРВОМАЙСКАЯ - УЛИЦА ДУБРОВИНСКОГО) С ОПИСАНИЕМ ГРАНИЦ

#### УСЛОВНЫЕ ОБОЗНАЧЕНИЯ

-  - номер прилегающей территории
-  - прилегающая территории
-  - границы земельных участков внесенные в ЕГРН
-  - характерные точки ограничивающие прилегающую территорию
-  - объекты расположенные на земельном участке
-  - границы земельного участка на кадастровом учете
-  - границы кадастрового квартала
- :137** - номер земельного участка в кадастровом квартале





46:29:101031

Арх. 10с-2024

масштаб  
1:1000

лист  
1