



АДМИНИСТРАЦИЯ ГОРОДА КУРСКА
Курской области

ПОСТАНОВЛЕНИЕ

«20» марта 2024 г.

№ 148

Об утверждении схемы границ прилегающих территорий в кадастровом квартале 46:29:101017 (улица Коммунальная – улица 1-я Воронежская – улица Каширцева – улица Калинина) с описанием границ

В соответствии с Федеральным законом от 06.10.2003 № 131-ФЗ «Об общих принципах организации местного самоуправления в Российской Федерации», Законом Курской области от 24.09.2018 № 59-ЗКО «О порядке определения органами местного самоуправления Курской области границ прилегающих территорий», Уставом города Курска, решением Курского городского Собрания от 20.12.2019 № 102-6-РС «Об утверждении Правил благоустройства территории городского округа «Город Курск», ПОСТАНОВЛЯЮ:

1. Утвердить схему границ прилегающих территорий в кадастровом квартале 46:29:101017 (улица Коммунальная – улица 1-я Воронежская – улица Каширцева – улица Калинина) с описанием границ, отображенных на топоплане в масштабе 1:1000, согласно приложению, к настоящему постановлению.

2. Комитету документационного, ресурсного обеспечения и автоматизации систем управления Администрации города Курска (Калинина И.В.) обеспечить направление текста настоящего постановления в газету «Городские известия» и размещение настоящего постановления на официальном сайте Администрации города Курска в информационно-телекоммуникационной сети «Интернет».

3. Управлению информации и печати Администрации города Курска (Бочарова Н.Е.) обеспечить опубликование настоящего постановления в газете «Городские известия».

4. Постановление вступает в силу со дня его официального опубликования.

Глава города Курска

И. Куцак

Описание границ прилегающих территорий в кадастровом квартале 46:29:101017

(улица Коммунальная – улица 1-я Воронежская - улица Каширцева – улица Калинина)

№ прил. тер.	Наименование объекта, адрес, кадастровый номер з/у	Описание границ прилегающей территории согласно схеме (размеры определены графически)	Площадь прилегающей территории, м2 (ориентир.)
1	Индивидуальный жилой дом ул. Калинина, д.64 46:29:101017:30	Прилегающая территория ограничена точками 1-2-3-4	129
2	Индивидуальный жилой дом ул. Калинина, д.62 46:29:101017:29	Прилегающая территория ограничена точками 3-4-5-6	114
3	Индивидуальный жилой дом ул. Калинина, д.60 46:29:101017:28	Прилегающая территория ограничена точками 5-6-7-8	118
4	Индивидуальный жилой дом ул. Калинина, д.58 46:29:101017:13	Прилегающая территория ограничена точками 9-9а-10-11	113
5	Индивидуальный жилой дом ул. Калинина, д.56 46:29:101017:9	Прилегающая территория ограничена точками 10-11-12-13	106
6	Индивидуальный жилой дом ул. Калинина, д.54 46:29:101017:27	Прилегающая территория ограничена точками 12-13-14-15	110
7	Индивидуальный жилой дом ул. Калинина, д.52 46:29:101017:26	Прилегающая территория ограничена точками 14-15-16-17	131
8	Индивидуальный жилой дом ул. Калинина, д.50 46:29:101017:25	Прилегающая территория ограничена точками 16-17-18-19	134

9	Индивидуальный жилой дом ул. Калинина, д.48 46:29:101017:24	Прилегающая территория ограничена точками 18-19-20-21-22-23	330
10	ЗУ с ВРИ «Для учебной деятельности» ул. Каширцева, д.54 46:29:101017:1	Прилегающая территория ограничена точками 22-23-24-25-26-27-28, 52-53-54-55-56-57	735
11	Индивидуальный жилой дом ул. Коммунальная, д. 30 г 46:29:101017:5	Прилегающая территория ограничена точками 26-27,29-30	129
12	Индивидуальный жилой дом ул. Орджоникидзе, д. 19 а 46:29:101017:188	Прилегающая территория ограничена точками 29-30-31-32	80
13	Индивидуальный жилой дом ул. Орджоникидзе, д. 19 46:29:101017:187	Прилегающая территория ограничена точками 31-32-33-34-35-36	213
14	Индивидуальный жилой дом ул. Орджоникидзе, д. 21 46:29:101017:83	Прилегающая территория ограничена точками 34-35,37-38	93
15	Индивидуальный жилой дом ул. Орджоникидзе, д. 23 46:29:101017:80	Прилегающая территория ограничена точками 37-38-39-40	108
16	Индивидуальный жилой дом ул. Орджоникидзе, д. 25	Прилегающая территория ограничена точками 39-40-41-42-43	146
17	Индивидуальный жилой дом ул. Орджоникидзе, д. 27 46:29:101017:53	Прилегающая территория ограничена точками 43-44-45-46	123
18	Индивидуальный жилой дом ул. Орджоникидзе, д. 29 46:29:101017:11	Прилегающая территория ограничена точками 45-46-47-48-49	109

19	Индивидуальный жилой дом ул. Орджоникидзе, д. 31 46:29:101017:57	Прилегающая территория ограничена точками 48-49-50-51	86
20	Индивидуальный жилой дом ул. Орджоникидзе, д. 33 46:29:101017:60	Прилегающая территория ограничена точками 50-51-52-53	119
21	Индивидуальный жилой дом ул. Орджоникидзе, д. 37 46:29:101017:12	Прилегающая территория ограничена точками 56-57-58-59	116
22	Индивидуальный жилой дом ул. Орджоникидзе, д. 34 46:29:101017:61	Прилегающая территория ограничена точками 60-61-62-63	100
23	Индивидуальный жилой дом ул. Орджоникидзе, д. 32 а 46:29:101017:7	Прилегающая территория ограничена точками 62-63-64-65	75
24	Индивидуальный жилой дом ул. Орджоникидзе, д. 32 46:29:101017:58	Прилегающая территория ограничена точками 64-65-66-67	103
25	Индивидуальный жилой дом ул. Орджоникидзе, д. 30 46:29:101017:56	Прилегающая территория ограничена точками 66-67-68-69	99
26	Индивидуальный жилой дом ул. Орджоникидзе, д. 28 46:29:101017:81	Прилегающая территория ограничена точками 68-69-70-71	57
27	Индивидуальный жилой дом ул. Орджоникидзе, д. 28 46:29:101017:55	Прилегающая территория ограничена точками 70-71-72-73	52
28	Индивидуальный жилой дом ул. Орджоникидзе, д. 26 46:29:101017:52	Прилегающая территория ограничена точками 72-73-74-75	95

29	Индивидуальный жилой дом ул. Орджоникидзе, д. 24 46:29:101017:49	Прилегающая территория ограничена точками 74-75-76-77	101
30	Индивидуальный жилой дом ул. Орджоникидзе, д. 22 46:29:101017:48	Прилегающая территория ограничена точками 76-77-78-79	108
31	Индивидуальный жилой дом ул. Орджоникидзе, д. 20 46:29:101017:46	Прилегающая территория ограничена точками 78-79-80-81	101
32	Индивидуальный жилой дом ул. Орджоникидзе, д. 18 а 46:29:101017:44	Прилегающая территория ограничена точками 80-81-82-83	65
33	Индивидуальный жилой дом ул. Орджоникидзе, д. 18 46:29:101017:42	Прилегающая территория ограничена точками 82-83-84-85-86-87	367
34	Индивидуальный жилой дом ул. Коммунальная, д. 30 и 46:29:101017:35	Прилегающая территория ограничена точками 85-86,91-90-89-88	189
35	Индивидуальный жилой дом ул. 2-я Путейская, д. 17 46:29:101017:64	Прилегающая территория ограничена точками 89-90,93-92	87
36	Индивидуальный жилой дом ул. 2-я Путейская, д. 19 46:29:101017:67	Прилегающая территория ограничена точками 92-93-94-95	85
37	Индивидуальный жилой дом ул. 2-я Путейская, д. 21 46:29:101017:69	Прилегающая территория ограничена точками 94-95-96-97	108
38	Индивидуальный жилой дом ул. 2-я Путейская, д. 23 46:29:101017:72	Прилегающая территория ограничена точками 96-97-98-99	109

39	Индивидуальный жилой дом ул. 2-я Путейская, д. 25 46:29:101017:75	Прилегающая территория ограничена точками 98-99-100-101	105
40	Индивидуальный жилой дом ул. 2-я Путейская, д. 27 46:29:101017:76	Прилегающая территория ограничена точками 100-101-102-103	92
41	Индивидуальный жилой дом ул. 2-я Путейская, д. 29 46:29:101017:77	Прилегающая территория ограничена точками 102-103-104-105	58
42	Индивидуальный жилой дом ул. Каширцева, д. 62 46:29:101017:79	Прилегающая территория ограничена точками 104-105-106-107	97
43	Индивидуальный жилой дом ул. Каширцева, д. 64 46:29:101017:32	Прилегающая территория ограничена точками 108-109-110-111	53
44	Индивидуальный жилой дом ул. 2-я Путейская, д.24 46:29:101017:73	Прилегающая территория ограничена точками 110-111-112-113	55
45	Индивидуальный жилой дом ул. 2-я Путейская, д.22 46:29:101017:70	Прилегающая территория ограничена точками 112-113-114-115	50
46	Индивидуальный жилой дом ул. 2-я Путейская, д.20 46:29:101017:68	Прилегающая территория ограничена точками 114-115-116-117	42
47	Индивидуальный жилой дом ул. 2-я Путейская, д.18 46:29:101017:66	Прилегающая территория ограничена точками 116-117-118-119	33
48	Индивидуальный жилой дом ул. 2-я Путейская, д.16 46:29:101017:63	Прилегающая территория ограничена точками 118-119-120-121	27








49	Индивидуальный жилой дом ул. 2-я Путейская, д.14 46:29:101017:82	Прилегающая территория ограничена точками 120-121-122-123	36
50	Индивидуальный жилой дом ул. Коммунальная, д.32 46:29:101017:36	Прилегающая территория ограничена точками 122-123-124-125-126-127	212
51	Индивидуальный жилой дом ул. Коммунальная, д.34 46:29:101017:15	Прилегающая территория ограничена точками 125-126,129-128; - от границы з/у до проезжей части по ул. Коммунальная - 5,0м	92
52	Индивидуальный жилой дом ул. Коммунальная, д.36 46:29:101017:39	Прилегающая территория ограничена точками 128-129-130-131	100
53	Индивидуальный жилой дом ул. 1-я Воронежская, д. 23 а 46:29:101017:16	Прилегающая территория ограничена точками 132-133-134	13

ПРИЛОЖЕНИЕ
УТВЕРЖДЕНА
постановлением Администрации
города Курска
от 20 марта 2024 г
№ 148

СХЕМА

ГРАНИЦ ПРИЛЕГАЮЩИХ ТЕРРИТОРИЙ В КАДАСТРОВОМ КВАРТАЛЕ № 46:29:101017 (УЛИЦА КОММУНАЛЬНАЯ - УЛИЦА 1-Я ВОРОНЕЖСКАЯ - УЛИЦА КАШИРЦЕВА - УЛИЦА КАЛИНИНА) С ОПИСАНИЕМ ГРАНИЦ

УСЛОВНЫЕ ОБОЗНАЧЕНИЯ

-  - номер прилегающей территории
-  - прилегающая территории
-  - границы земельных участков внесенные в ЕГРН
-  - характерные точки ограничивающие прилегающую территорию
-  - объекты расположенные на земельном участке
-  - границы земельного участка на кадастровом учете
-  - границы кадастрового квартала
- :344** - номер земельного участка в кадастровом квартале





46:29:101017	Арх. 28с-2024	масштаб 1:1000	лист 1
--------------	---------------	-------------------	-----------