



АДМИНИСТРАЦИЯ ГОРОДА КУРСКА
Курской области

ПОСТАНОВЛЕНИЕ

«20» марта 2024 г.

№ 149

Об утверждении схемы границ прилегающих территорий в кадастровом квартале 46:29:101016 (улица Коммунальная – улица Калинина – улица Каширцева – улица 8 Марта) с описанием границ

В соответствии с Федеральным законом от 06.10.2003 № 131-ФЗ «Об общих принципах организации местного самоуправления в Российской Федерации», Законом Курской области от 24.09.2018 № 59-ЗКО «О порядке определения органами местного самоуправления Курской области границ прилегающих территорий», Уставом города Курска, решением Курского городского Собрания от 20.12.2019 № 102-6-РС «Об утверждении Правил благоустройства территории городского округа «Город Курск», ПОСТАНОВЛЯЮ:

1. Утвердить схему границ прилегающих территорий в кадастровом квартале 46:29:101016 (улица Коммунальная – улица Калинина – улица Каширцева – улица 8 Марта) с описанием границ, отображенных на топоплане в масштабе 1:1000, согласно приложению, к настоящему постановлению.

2. Комитету документационного, ресурсного обеспечения и автоматизации систем управления Администрации города Курска (Калинина И.В.) обеспечить направление текста настоящего постановления в газету «Городские известия» и размещение настоящего постановления на официальном сайте Администрации города Курска в информационно-телекоммуникационной сети «Интернет».

3. Управлению информации и печати Администрации города Курска (Бочарова Н.Е.) обеспечить опубликование настоящего постановления в газете «Городские известия».

4. Постановление вступает в силу со дня его официального опубликования.

Глава города Курска

И. Куцак

Описание границ прилегающих территорий в кадастровом квартале 46:29:101016

(улица Коммунальная – улица Калинина - улица Каширцева – улица 8 Марта)

№ прил. тер.	Наименование объекта, адрес, кадастровый номер з/у	Описание границ прилегающей территории согласно схеме (размеры определены графически)	Площадь прилегающей территории, м2 (ориентир.)
1	Индивидуальный жилой дом ул. Коммунальная, д.24 46:29:101016:67	Прилегающая территория ограничена точками 1-2-3-4	115
2	Индивидуальный жилой дом ул. Коммунальная, д.26 46:29:101016:2	Прилегающая территория ограничена точками 3-4-5-6	106
3	Индивидуальный жилой дом ул. Коммунальная, д.28	Прилегающая территория ограничена точками 5-6-7-8-9	252
4	Индивидуальный жилой дом ул. Линейная, д.24	Прилегающая территория ограничена точками 10-11-12-13-14	152
5	Индивидуальный жилой дом ул. Козлова, д.21 46:29:101016:1	Прилегающая территория ограничена точками 13-14-15-16-17-18	199
6	Индивидуальный жилой дом ул. Козлова, д.23 46:29:101016:46	Прилегающая территория ограничена точками 19-20-21-22	20

7	Индивидуальный жилой дом ул. Козлова, д.25 46:29:101016:48	Прилегающая территория ограничена точками 21-22-23-24	26
8	Индивидуальный жилой дом ул. Козлова, д.25а 46:29:101016:98	Прилегающая территория ограничена точками 23-24-25-26	24
9	Индивидуальный жилой дом ул. Козлова, д.27 46:29:101016:50	Прилегающая территория ограничена точками 25-26-27-28	46
10	Индивидуальный жилой дом ул. Козлова, д.29 46:29:101016:55	Прилегающая территория ограничена точками 27-28-29-30	49
11	Индивидуальный жилой дом ул. Козлова, д.31 46:29:101016:60	Прилегающая территория ограничена точками 29-30-31-32	58
12	Индивидуальный жилой дом ул. Козлова, д.33 46:29:101016:63	Прилегающая территория ограничена точками 31-32-33-34	27
13	Индивидуальный жилой дом ул. Козлова, д.35 46:29:101016:204	Прилегающая территория ограничена точками 33-34-35	9
14	Индивидуальный жилой дом ул. Козлова, д.37 46:29:101016:66	Прилегающая территория ограничена точками 36-37-38-39-40	35

15	Индивидуальный жилой дом ул. Козлова, д.34 46:29:101016:64	Прилегающая территория ограничена точками 41-42-43-44	23
16	Индивидуальный жилой дом ул. Козлова, д.32 46:29:101016:11	Прилегающая территория ограничена точками 43-44-45-46	7
17	Индивидуальный жилой дом ул. Козлова, д.32 46:29:101016:103	Прилегающая территория ограничена точками 45-46-47,48-49-50-51	6
18	Индивидуальный жилой дом ул. Козлова, д.28 46:29:101016:53	Прилегающая территория ограничена точками 52-53-54-55-56	26
19	Индивидуальный жилой дом ул. Козлова, д.26 46:29:101016:49	Прилегающая территория ограничена точками 54-55,57-58	51
20	Индивидуальный жилой дом ул. Козлова, д.24 46:29:101016:47	Прилегающая территория ограничена точками 59-60-61-62	36
21	Индивидуальный жилой дом ул. Козлова, д.22 46:29:101016:44	Прилегающая территория ограничена точками 61-62-63-64	31
22	Индивидуальный жилой дом ул. Козлова, д.20 46:29:101016:43	Прилегающая территория ограничена точками 65-66-67-68	166

23	Индивидуальный жилой дом ул. Коммунальная, д.28г 46:29:101016:71	Прилегающая территория ограничена точками 67-68-69-70	98
24	Индивидуальный жилой дом ул. Железнодорожная, д.49 46:29:101016:101	Прилегающая территория ограничена точками 71-72-73-74	101
25	Индивидуальный жилой дом ул. Железнодорожная, д.51 46:29:101016:78	Прилегающая территория ограничена точками 74-75-76-77	124
26	Индивидуальный жилой дом ул. Железнодорожная, д.53 46:29:101016:80	Прилегающая территория ограничена точками 76-77-78-79	136
27	Индивидуальный жилой дом ул. Железнодорожная, д.55 46:29:101016:81	Прилегающая территория ограничена точками 78-79-80-81	102
28	Индивидуальный жилой дом ул. Железнодорожная, д.57 46:29:101016:82	Прилегающая территория ограничена точками 80-81-82-83	105

29	Индивидуальный жилой дом ул. Железнодорожная, д.59 46:29:101016:83	Прилегающая территория ограничена точками 82-83-84-85	17
30	Индивидуальный жилой дом ул. Каширцева, д.38 46:29:101016:12	Прилегающая территория ограничена точками 86-87-88-89-90	39
31	Индивидуальный жилой дом ул. Каширцева, д.40 46:29:101016:41	Прилегающая территория ограничена точками 91-92-93-94	67
32	Индивидуальный жилой дом ул. Железнодорожная, д.60 46:29:101016:32	Прилегающая территория ограничена точками 93-94-95-96	52
33	Индивидуальный жилой дом ул. Железнодорожная, д.58 46:29:101016:31	Прилегающая территория ограничена точками 96-97-98-99-100	58
34	Индивидуальный жилой дом ул. Железнодорожная, д.56 46:29:101016:30	Прилегающая территория ограничена точками 99-100-101-102	97

35	Индивидуальный жилой дом ул. Железнодорожная, д.54 46:29:101016:28	Прилегающая территория ограничена точками 101-102-103-104	55
36	Индивидуальный жилой дом ул. Железнодорожная, д.52 46:29:101016:27	Прилегающая территория ограничена точками 103-104-105-106	93
37	Индивидуальный жилой дом ул. Железнодорожная, д.50 46:29:101016:5	Прилегающая территория ограничена точками 105-106-107-108	72
38	Индивидуальный жилой дом ул. Железнодорожная, д.48 46:29:101016:26	Прилегающая территория ограничена точками 107-108-109-110	81
39	Индивидуальный жилой дом ул. Железнодорожная, д.46	Прилегающая территория ограничена точками 109-110-111-112-113	205
40	Индивидуальный жилой дом ул. Коммунальная, д.30	Прилегающая территория ограничена точками 114-115-116-117-118-119	156
41	Индивидуальный жилой дом ул.Коммунальная, д.30а	Прилегающая территория ограничена точками 117-118,121-122	196

42	Индивидуальный жилой дом ул. Калинина, д. 45	Прилегающая территория ограничена точками 120-121-122-123-124-125	416
43	Индивидуальный жилой дом ул. Калинина, д. 47	Прилегающая территория ограничена точками 124-125,127-128-129-130	176
44	Индивидуальный жилой дом ул. Калинина, д. 47 а 46:29:101016:35	Прилегающая территория ограничена точками 128-129,131-132	75
45	Индивидуальный жилой дом ул. Калинина, д. 49 46:29:101016:7	Прилегающая территория ограничена точками 131-132-133-134	135
46	Индивидуальный жилой дом ул. Калинина, д. 51 46:29:101016:36	Прилегающая территория ограничена точками 133-134-135-136	127
47	Индивидуальный жилой дом ул. Калинина, д. 53 46:29:101016:8	Прилегающая территория ограничена точками 135-136-137-138	115
48	Индивидуальный жилой дом ул. Калинина, д. 55 46:29:101016:37	Прилегающая территория ограничена точками 137-138-139-140	140
49	Индивидуальный жилой дом ул. Калинина, д. 57 46:29:101016:211	Прилегающая территория ограничена точками 139-140-141-142	112








50	Индивидуальный жилой дом ул. Калинина, д. 57 46:29:101016:212	Прилегающая территория ограничена точками 141-142-143-144	34
51	Индивидуальный жилой дом ул. Калинина, д. 59а 46:29:101016:39	Прилегающая территория ограничена точками 143-144-145-146	147

ПРИЛОЖЕНИЕ
УТВЕРЖДЕНА
постановлением Администрации
города Курска
от 20 марта 2024 г
№ 149

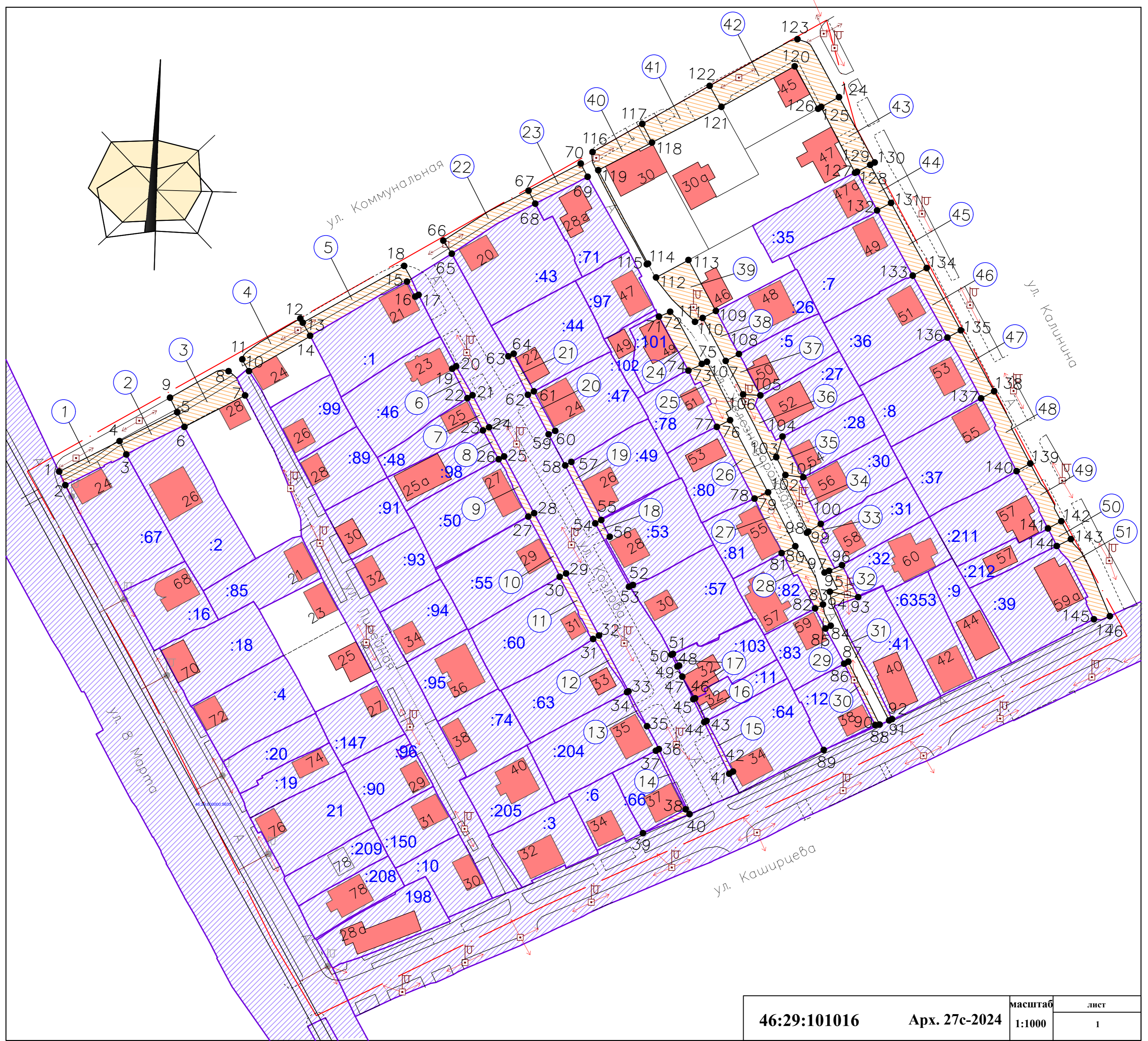
СХЕМА

ГРАНИЦ ПРИЛЕГАЮЩИХ ТЕРРИТОРИЙ В КАДАСТРОВОМ КВАРТАЛЕ № 46:29:101016 (УЛИЦА КОММУНАЛЬНАЯ - УЛИЦА КАЛИНИНА - УЛИЦА КАШИРЦЕВА - УЛИЦА 8 МАРТА) С ОПИСАНИЕМ ГРАНИЦ

УСЛОВНЫЕ ОБОЗНАЧЕНИЯ

-  - номер прилегающей территории
-  - прилегающая территории
-  - границы земельных участков внесенные в ЕГРН
-  - характерные точки ограничивающие прилегающую территорию
-  - объекты расположенные на земельном участке
-  - границы земельного участка на кадастровом учете
-  - границы кадастрового квартала
- :344** - номер земельного участка в кадастровом квартале





46:29:101016	Арх. 27с-2024	масштаб	лист
		1:1000	1