



АДМИНИСТРАЦИЯ ГОРОДА КУРСКА
Курской области

ПОСТАНОВЛЕНИЕ

«20» марта 2024 г.

№ 151

Об утверждении схемы границ прилегающих территорий в кадастровом квартале 46:29:101004 (улица Пушкинская – улица Цюрупы – улица 8 Марта – улица Ильича) с описанием границ

В соответствии с Федеральным законом от 06.10.2003 № 131-ФЗ «Об общих принципах организации местного самоуправления в Российской Федерации», Законом Курской области от 24.09.2018 № 59-ЗКО «О порядке определения органами местного самоуправления Курской области границ прилегающих территорий», Уставом города Курска, решением Курского городского Собрания от 20.12.2019 № 102-6-РС «Об утверждении Правил благоустройства территории городского округа «Город Курск», ПОСТАНОВЛЯЮ:

1. Утвердить схему границ прилегающих территорий в кадастровом квартале 46:29:101004 (улица Пушкинская – улица Цюрупы – улица 8 Марта – улица Ильича) с описанием границ, отображенных на топоплане в масштабе 1:1000, согласно приложению, к настоящему постановлению.

2. Комитету документационного, ресурсного обеспечения и автоматизации систем управления Администрации города Курска (Калинина И.В.) обеспечить направление текста настоящего постановления в газету «Городские известия» и размещение настоящего постановления на официальном сайте Администрации города Курска в информационно-телекоммуникационной сети «Интернет».

3. Управлению информации и печати Администрации города Курска (Бочарова Н.Е.) обеспечить опубликование настоящего постановления в газете «Городские известия».

4. Постановление вступает в силу со дня его официального опубликования.

Глава города Курска

И. Куцак

Описание границ прилегающих территорий в кадастровом квартале 46:29:101004

(улица Пушкинская – улица Цюрупы-улица 8 Марта-улица Ильича)

№ прил. тер.	Наименование объекта, адрес, кадастровый номер з/у	Описание границ прилегающей территории согласно схеме (размеры определены графически)	Площадь прилегающей территории, м2 (ориентир.)
1	Индивидуальный жилой дом ул. Цюрупы, д.26	Прилегающая территория ограничена точками 1-2-3-4	118
2	Индивидуальный жилой дом ул. Пушкинская, д.43 46:29:101004:63	Прилегающая территория ограничена точками 4-5-6-7	76
3	Индивидуальный жилой дом ул. Пушкинская, д.41 46:29:101004:60	Прилегающая территория ограничена точками 6-7-8-9-10-9а	175
4	Индивидуальный жилой дом ул. Пушкинская, д.39 46:29:101004:13	Прилегающая территория ограничена точками 10-11-12-13, 103-104-105-106	127
5	Индивидуальный жилой дом ул. Пушкинская, д.39 46:29:101004:413	Прилегающая территория ограничена точками 12-13-14-15	21

6	Индивидуальный жилой дом ул. Пушкинская, д.37 46:29:101004:58	Прилегающая территория ограничена точками 14-15-16-17	84
7	Индивидуальный жилой дом ул. Пушкинская, д.35	Прилегающая территория ограничена точками 19-16-17-18-21-22-23-20	326
8	Индивидуальный жилой дом ул. Пушкинская, д.33 46:29:101004:419	Прилегающая территория ограничена точками 22-23-24-25	53
9	Индивидуальный жилой дом ул. Пушкинская, д.33 46:29:101004:418	Прилегающая территория ограничена точками 24-25-26-27	60
10	Индивидуальный жилой дом ул. Пушкинская, д.31 46:29:101004:55	Прилегающая территория ограничена точками 26-27-28-30-29	91
11	Индивидуальный жилой дом ул. Пушкинская, д.29 46:29:101004:16	Прилегающая территория ограничена точками 30-31-32-33	84

12	Индивидуальный жилой дом ул. Пушкинская, д.27 46:29:101004:4	Прилегающая территория ограничена точками 32-33-34-36-35	94
13	Индивидуальный жилой дом ул. Пушкинская, д.25 46:29:101004:54	Прилегающая территория ограничена точками 36-37-38-39	86
14	Индивидуальный жилой дом ул. Пушкинская, д.23 46:29:101004:52	Прилегающая территория ограничена точками 38-39-40-41	85
15	Индивидуальный жилой дом ул. Пушкинская, д.19 46:29:101004:50	Прилегающая территория ограничена точками 40-41-42-43	109
16	Индивидуальный жилой дом ул. Пушкинская, д.17 46:29:101004:49	Прилегающая территория ограничена точками 43а-44-48-45-47-46	114
17	Индивидуальный жилой дом ул. Пушкинская, д.15 46:29:101004:48	Прилегающая территория ограничена точками 48-45-47-46-50-51-49-52	90

18	Индивидуальный жилой дом ул. Пушкинская, д.13 46:29:101004:47	Прилегающая территория ограничена точками 51-52-53-54	105
19	Индивидуальный жилой дом ул. Пушкинская, д.11,11а 46:29:101004:2	Прилегающая территория ограничена точками 53-54-55-56	51
20	Индивидуальный жилой дом ул. Пушкинская, д.11,11а 46:29:101004:417	Прилегающая территория ограничена точками 55-56-57-58	4
21	Индивидуальный жилой дом ул. Пушкинская, д.11,11а 46:29:101004:2	Прилегающая территория ограничена точками 57-58-59-60	59
22	Индивидуальный жилой дом ул. Пушкинская, д.9 46:29:101004:72	Прилегающая территория ограничена точками 59-60-61-62	62
23	Индивидуальный жилой дом ул. Пушкинская, д.7 46:29:101004:44	Прилегающая территория ограничена точками 61-62-63-64	66
24	Индивидуальный жилой дом ул. Пушкинская, д.5 46:29:101004:1	Прилегающая территория ограничена точками 63-64-65-66	108

25	Индивидуальный жилой дом ул. Пушкинская, д.3	Прилегающая территория ограничена точками 67-68-69-65	597
26	Индивидуальный жилой дом ул. Ильича, д.27 46:29:101004:414	Прилегающая территория ограничена точками 70-71-72-73-74-75	220
27	Индивидуальный жилой дом ул. Ильича, д.25 46:29:101004:40	Прилегающая территория ограничена точками 73-76-77-78	90
28	Индивидуальный жилой дом ул. Ильича, д.23 46:29:101004:39	Прилегающая территория ограничена точками 77-78-79-80	54
29	Индивидуальный жилой дом ул. Ильича, д.21 46:29:101004:38	Прилегающая территория ограничена точками 79-80-81-82	98
30	Индивидуальный жилой дом ул. Ильича, д.19 46:29:101004:11	Прилегающая территория ограничена точками 81-82-83-84	117
31	Индивидуальный жилой дом ул. Ильича, д.17 46:29:101004:33	Прилегающая территория ограничена точками 83-84-85-86	93
32	Индивидуальный жилой дом ул. Ильича, д.15	Прилегающая территория ограничена точками 85-86-87-88-89	228









33	Индивидуальный жилой дом ул. 8 Марта, д.38 46:29:101004:28	Прилегающая территория ограничена точками 90-91-92-93	24
34	Индивидуальный жилой дом ул. 8 Марта, д.46 46:29:101004:30	Прилегающая территория ограничена точками 94-95-96-97-98-99	224
35	Индивидуальный жилой дом ул. 8 Марта, д.40 46:29:101004:29	Прилегающая территория ограничена точками 91-100-101-98-99	128
36	Индивидуальный жилой дом ул. Цюрупы, д.20 46:29:101004:36	Прилегающая территория ограничена точками 101-102-103-104	59

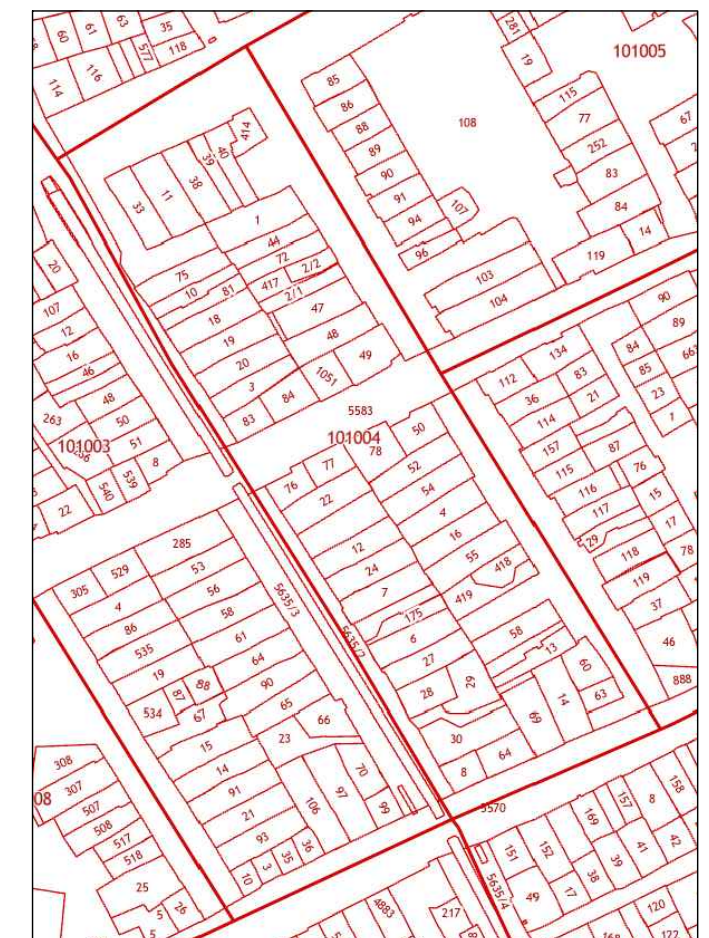
ПРИЛОЖЕНИЕ
УТВЕРЖДЕНА
постановлением Администрации
города Курска
от 20 марта 2024 г
№ 151

СХЕМА

ГРАНИЦ ПРИЛЕГАЮЩИХ ТЕРРИТОРИЙ В КАДАСТРОВОМ КВАРТАЛЕ № 46:29:101004 (УЛИЦА ПУШКИНСКАЯ-УЛИЦА ЦЮРУПЫ-УЛИЦА 8 МАРТА-УЛИЦА ИЛЬИЧА) С ОПИСАНИЕМ ГРАНИЦ

УСЛОВНЫЕ ОБОЗНАЧЕНИЯ

-  - номер прилегающей территории
-  - прилегающая территории
-  - границы земельных участков внесенные в ЕГРН
-  - характерные точки ограничивающие прилегающую территорию
-  - объекты расположенные на земельном участке
-  - границы земельного участка на кадастровом учете
-  - границы кадастрового квартала
-  - номер земельного участка в кадастровом квартале





46:29:101004	Арх.15с-2024	масштаб 1:1000	лист 1
--------------	--------------	-------------------	-----------