



АДМИНИСТРАЦИЯ ГОРОДА КУРСКА  
Курской области

**ПОСТАНОВЛЕНИЕ**

«02» апреля 2024 г.

№ 178

**Об утверждении схемы границ прилегающих территорий в кадастровом квартале 46:29:101018 (улица Коммунальная – улица 1-я Щигровская – улица Каширцева – улица 1-я Воронежская) с описанием границ**

В соответствии с Федеральным законом от 06.10.2003 № 131-ФЗ «Об общих принципах организации местного самоуправления в Российской Федерации», Законом Курской области от 24.09.2018 № 59-ЗКО «О порядке определения органами местного самоуправления Курской области границ прилегающих территорий», Уставом города Курска, решением Курского городского Собрания от 20.12.2019 № 102-6-РС «Об утверждении Правил благоустройства территории городского округа «Город Курск», **ПОСТАНОВЛЯЮ:**

1. Утвердить схему границ прилегающих территорий в кадастровом квартале 46:29:101018 (улица Коммунальная – улица 1-я Щигровская – улица Каширцева – улица 1-я Воронежская) с описанием границ, отображенных на топоплане в масштабе 1:1000, согласно приложению, к настоящему постановлению.

2. Комитету документационного, ресурсного обеспечения и автоматизации систем управления Администрации города Курска (Калинина И.В.) обеспечить направление текста настоящего постановления в газету «Городские известия» и размещение настоящего постановления на официальном сайте Администрации города Курска в информационно-телекоммуникационной сети «Интернет».

3. Управлению информации и печати Администрации города Курска (Бочарова Н.Е.) обеспечить опубликование настоящего постановления в газете «Городские известия».

4. Постановление вступает в силу со дня его официального опубликования.

Глава города Курска

И. Куцак

## Описание границ прилегающих территорий в кадастровом квартале 46:29:101018

(улица Коммунальная – улица 1-я Щигровская - улица Каширцева – улица 1-я Воронежская)

№ прил. тер.	Наименование объекта, адрес, кадастровый номер з/у	Описание границ прилегающей территории согласно схеме (размеры определены графически)	Площадь прилегающей территории, м <sup>2</sup> (ориентир.)
1	Индивидуальный жилой дом ул. 1-я Воронежская, д.34 <b>46:29:101018:65</b>	Прилегающая территория ограничена точками 1-2-3	5
2	Индивидуальный жилой дом ул. 1-я Воронежская, д.32 <b>46:29:101018:63</b>	Прилегающая территория ограничена точками 3-4-5	5
3	Индивидуальный жилой дом ул. 1-я Воронежская, д.30 <b>46:29:101018:107</b>	Прилегающая территория ограничена точками 4-5-6	5
4	Индивидуальный жилой дом ул. 1-я Воронежская, д.26 <b>46:29:101018:277</b>	Прилегающая территория ограничена точками 7-8-9	6
5	Индивидуальный жилой дом ул. 1-я Воронежская, д.18а <b>46:29:101018:55</b>	Прилегающая территория ограничена точками 10-11-12	7
6	Индивидуальный жилой дом ул. 1-я Воронежская, д.18 <b>46:29:101018:57</b>	Прилегающая территория ограничена точками 11-12-13-14	5
7	Индивидуальный жилой дом ул. Коммунальная, д.38	Прилегающая территория ограничена точками 15-16-17-18-19-20	190
8	Индивидуальный жилой дом ул. Коммунальная, д.40 <b>46:29:101018:75</b>	Прилегающая территория ограничена точками 19-20-21-22	87

9	Индивидуальный жилой дом ул. Коммунальная, д.42 <b>46:29:101018:76</b>	Прилегающая территория ограничена точками 21-22-23-24	78
10	Индивидуальный жилой дом ул. Коммунальная, д.44 <b>46:29:101018:12</b>	Прилегающая территория ограничена точками 23-24-25-26	96
11	Индивидуальный жилой дом ул. Коммунальная, д.44а <b>46:29:101018:77</b>	Прилегающая территория ограничена точками 25-26-27-28	63
12	Индивидуальный жилой дом ул. Коммунальная, д.46 <b>46:29:101018:78</b>	Прилегающая территория ограничена точками 27-28-29-30	151
13	Индивидуальный жилой дом ул. Коммунальная, д.58 <b>46:29:101018:79</b>	Прилегающая территория ограничена точками 31-32-33-34	133
14	Индивидуальный жилой дом ул. Коммунальная, д.58а <b>46:29:101018:81</b>	Прилегающая территория ограничена точками 33-34-35-36	26
15	Индивидуальный жилой дом ул. Коммунальная, д.60 <b>46:29:101018:82</b>	Прилегающая территория ограничена точками 35-36-37-38	70
16	Индивидуальный жилой дом ул. Коммунальная, д.62 <b>46:29:101018:83</b>	Прилегающая территория ограничена точками 37-38-39-40	71
17	Индивидуальный жилой дом ул. Коммунальная, д.64 <b>46:29:101018:84</b>	Прилегающая территория ограничена точками 39-40-41-42-43	101
18	Индивидуальный жилой дом ул. Коммунальная, д.66	Прилегающая территория ограничена точками 44-45-46-47-48	119
19	Индивидуальный жилой дом ул. Коммунальная, д.68 <b>46:29:101018:267</b>	Прилегающая территория ограничена точками 47-48-49-50	71

20	Индивидуальный жилой дом ул. Коммунальная, д.68а <b>46:29:101018:266</b>	Прилегающая территория ограничена точками 49-50-51-52	40
21	Индивидуальный жилой дом ул. Коммунальная, д.70 <b>46:29:101018:70</b>	Прилегающая территория ограничена точками 51-52-53-54	92
22	Индивидуальный жилой дом ул. Коммунальная, д.72 <b>46:29:101018:71</b>	Прилегающая территория ограничена точками 53-54-55-56	119
23	Индивидуальный жилой дом ул. Коммунальная, д.74 <b>46:29:101018:72</b>	Прилегающая территория ограничена точками 55-56-57-58	97
24	Индивидуальный жилой дом ул. Коммунальная, д.76 <b>46:29:101018:76</b>	Прилегающая территория ограничена точками 57-58-59-60-61	97
25	Индивидуальный жилой дом ул. Коммунальная, д.78 <b>46:29:101018:88</b>	Прилегающая территория ограничена точками 59-60-62-63	79
26	Индивидуальный жилой дом ул. Коммунальная, д.80 <b>46:29:101018:90</b>	Прилегающая территория ограничена точками 62-63-64-65	86
27	Индивидуальный жилой дом ул. Коммунальная, д.82 <b>46:29:101018:91</b>	Прилегающая территория ограничена точками 64-65-66-67	138
28	Индивидуальный жилой дом ул. 1-я Щигровская, д.19 <b>46:29:101018:92</b>	Прилегающая территория ограничена точками 66-67-68-69-70-71	347
29	Индивидуальный жилой дом ул. 1-я Щигровская, д.21 <b>46:29:101018:15</b>	Прилегающая территория ограничена точками 69-70-72-73-74-75	130

30	Индивидуальный жилой дом ул. 1-я Щигровская, д.23 <b>46:29:101018:13</b>	Прилегающая территория ограничена точками 74-75-76-77	99
31	Индивидуальный жилой дом ул. 1-я Щигровская, д.25 <b>46:29:101018:396</b>	Прилегающая территория ограничена точками 76-77-78-79-80	108
32	Индивидуальный жилой дом ул. 1-я Щигровская, д.27 <b>46:29:101018:397</b>	Прилегающая территория ограничена точками 79-80-81-82	86
33	Индивидуальный жилой дом ул. 1-я Щигровская, д.29 <b>46:29:101018:94</b>	Прилегающая территория ограничена точками 81-82-83-84	82
34	Индивидуальный жилой дом ул. 1-я Щигровская, д.31 <b>46:29:101018:625</b>	Прилегающая территория ограничена точками 83-84-85-86-87-88	249
35	Индивидуальный жилой дом ул. 1-я Щигровская, д.31а <b>46:29:101018:5</b>	Прилегающая территория ограничена точками 86-87-89-90	54
36	Индивидуальный жилой дом ул. 1-я Щигровская, д.33а <b>46:29:101018:99</b>	Прилегающая территория ограничена точками 91-92-93-94	23
37	Индивидуальный жилой дом ул. 1-я Щигровская, д.33 <b>46:29:101018:98</b>	Прилегающая территория ограничена точками 93-94-95-96-97-98-99	236
38	Индивидуальный жилой дом ул. 1-я Щигровская, д.35 <b>46:29:101018:100</b>	Прилегающая территория ограничена точками 97-98-100-101	102
39	Индивидуальный жилой дом ул. 1-я Щигровская, д.37 <b>46:29:101018:101</b>	Прилегающая территория ограничена точками 100-101-102-103	108

40	Индивидуальный жилой дом ул. 1-я Щигровская, д.39 <b>46:29:101018:103</b>	Прилегающая территория ограничена точками 102-103-104-105	103
41	Индивидуальный жилой дом ул. 1-я Щигровская, д.41 <b>46:29:101018:104</b>	Прилегающая территория ограничена точками 104-105-106-107	100
42	Индивидуальный жилой дом ул. 1-я Щигровская, д.43 <b>46:29:101018:105</b>	Прилегающая территория ограничена точками 106-107-108-109	100
43	Индивидуальный жилой дом ул. 3-я Воронежская, д.32 <b>46:29:101018:120</b>	Прилегающая территория ограничена точками 110-111-112-113	21
44	Индивидуальный жилой дом ул. 3-я Воронежская, д.30 <b>46:29:101018:3</b>	Прилегающая территория ограничена точками 112-113-114-115	65
45	Индивидуальный жилой дом ул. 3-я Воронежская, д.28 <b>46:29:101018:6</b>	Прилегающая территория ограничена точками 114-115-116-117	25
46	Индивидуальный жилой дом ул.3-я Воронежская, д.28а <b>46:29:101018:250</b>	Прилегающая территория ограничена точками 116-117-118-119	40
47	Индивидуальный жилой дом ул. 3-я Воронежская, д.26	Прилегающая территория ограничена точками 118-119-120-121	65
48	Индивидуальный жилой дом ул. 3-я Воронежская, д.22 <b>46:29:101018:113</b>	Прилегающая территория ограничена точками 122-123-124-125	63
49	Индивидуальный жилой дом ул. 3-я Воронежская, д.20 <b>46:29:101018:117</b>	Прилегающая территория ограничена точками 124-125-126-127	48









50	Индивидуальный жилой дом ул. 3-я Воронежская, д.29 <b>46:29:101018:7</b>	Прилегающая территория ограничена точками 128-129-130-131	36
51	Индивидуальный жилой дом ул.3-я Воронежская, д.29а	Прилегающая территория ограничена точками 130-131-132-133	27
52	Индивидуальный жилой дом проезд 2-й Воронежский, д. 13 <b>46:29:101018:111</b>	Прилегающая территория ограничена точками 134-135-136-137	5
53	Индивидуальный жилой дом проезд 1-й Воронежский, д. 6 <b>46:29:101018:29</b>	Прилегающая территория ограничена точками 138-139-140-141	51

ПРИЛОЖЕНИЕ  
УТВЕРЖДЕНА  
постановлением Администрации  
города Курска  
от 02 апреля 2024 г  
№ 178

## СХЕМА

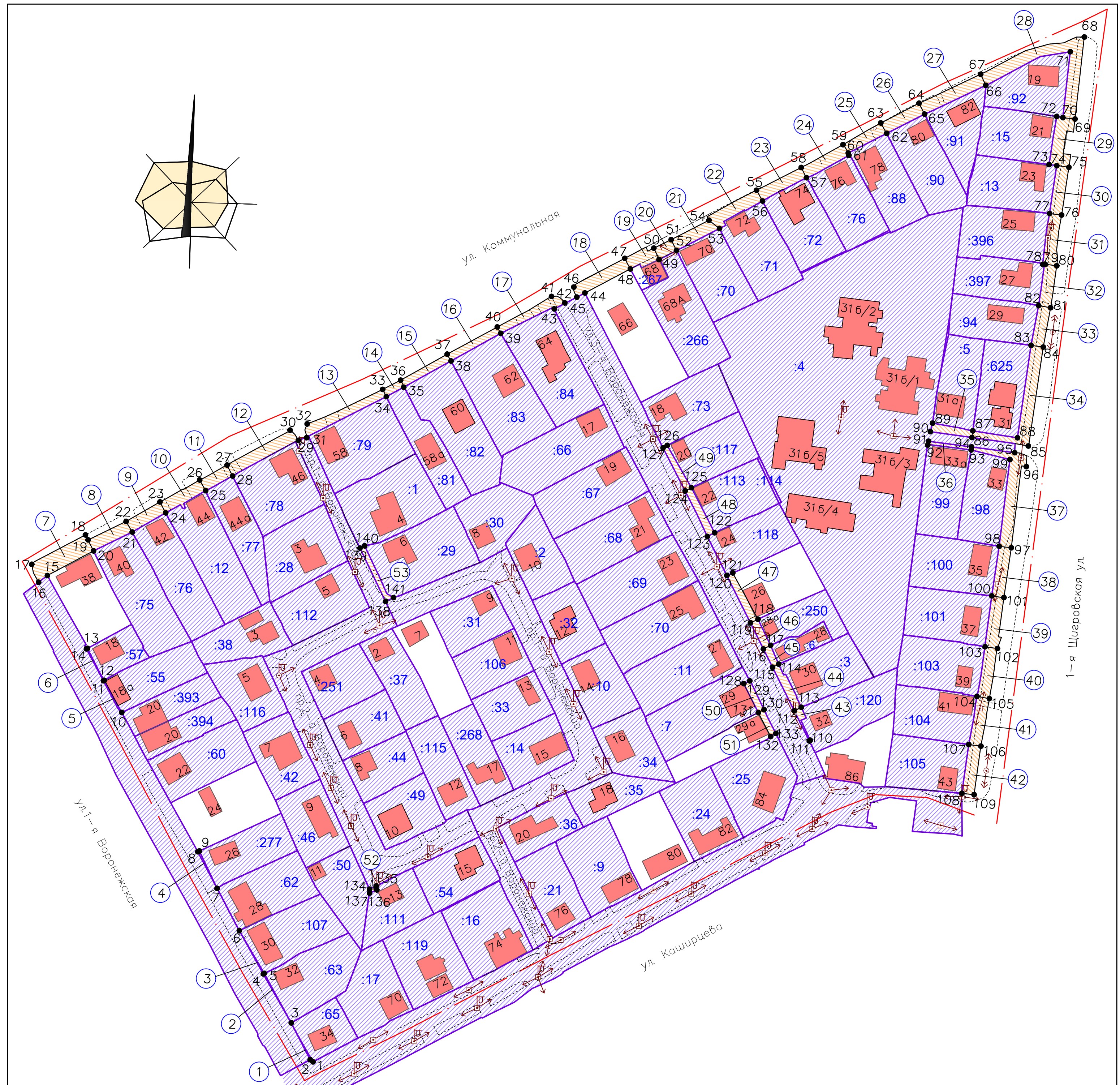
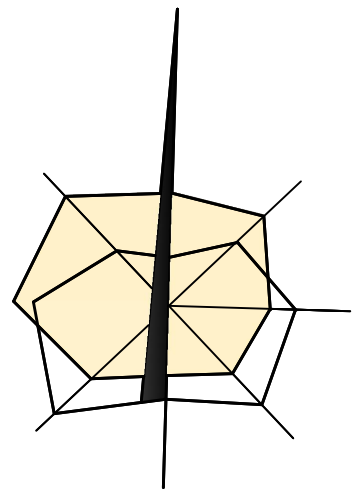
### ГРАНИЦ ПРИЛЕГАЮЩИХ ТЕРРИТОРИЙ В КАДАСТРОВОМ КВАРТАЛЕ № 46:29:101018 (УЛИЦА КОММУНАЛЬНАЯ - УЛИЦА 1-Я ШИГРОВСКАЯ - УЛИЦА КАШИРЦЕВА - УЛИЦА 1-Я ВОРОНЕЖСКАЯ) С ОПИСАНИЕМ ГРАНИЦ

#### УСЛОВНЫЕ ОБОЗНАЧЕНИЯ

-  - номер прилегающей территории
-  - прилегающая территории
-  - границы земельных участков внесенные в ЕГРН
-  - характерные точки ограничивающие прилегающую территорию
-  - объекты расположенные на земельном участке
-  - границы земельного участка на кадастровом учете
-  - границы кадастрового квартала
-  - номер земельного участка в кадастровом квартале







46:29:101018	Арх. 29с-2024	масштаб 1:1000	лист 1
--------------	---------------	-------------------	-----------