АДМИНИСТРАЦИЯ ГОРОДА КУРСКА
Курской области

П О С Т А Н О В Л Е Н И Е

«03» августа 2022 г. № 476

Об утверждении схемы границ прилегающих территорий в кадастровом квартале 46:29:102212 (пр-кт Дружбы – ул. Кленовая – пер. 1-й Вольный- – ул. Просторная)

В соответствии с Федеральным законом от 06.10.2003 №131-ФЗ «Об общих принципах организации местного самоуправления в Российской Федерации», Законом Курской области от 24.09.2018 №59-ЗКО «О порядке определения органами местного самоуправления Курской области границ прилегающих территорий», Уставом города Курска, решением Курского городского Собрания от 20.12.2019 №102-6-РС «Об утверждении Правил благоустройства территории городского округа «Город Курск», ПОСТАНОВЛЯЮ:

1. Утвердить схему границ прилегающих территорий в кадастровом квартале 46:29:102212 (пр-кт Дружбы – ул. Кленовая – пер. 1-й Вольный – ул. Просторная), отображенных на топоплане в масштабе 1:1000, согласно приложению к настоящему постановлению.

2. Администрации Центрального округа города Курска (Лемтюгов О.А.) обеспечить информирование правообладателей зданий, строений, сооружений, земельных участков, к которым определены в установленном порядке границы прилегающих территорий, о требованиях статьи 15 с учетом положений части 5 статьи 46 Правил благоустройства территории городского округа «Город Курск», утвержденных решением Курского городского Собрания от 20.12.2019 №102-6-РС.

3. Управлению информации и печати Администрации города Курска (Бочарова Н.Е.) обеспечить опубликование настоящего постановления в газете «Городские известия».

4. Управлению делами Администрации города Курска (Калинина И.В.) обеспечить размещение настоящего постановления на официальном сайте Администрации города Курска в информационно-телекоммуникационной сети «Интернет».

5. Постановление вступает в силу со дня его официального опубликования.

Глава города Курска И. Куцак

ПРИЛОЖЕНИЕ

УТВЕРЖДЕНА

Постановлением

Администрации города Курска

от 03 августа 2022г

№ 476

СХЕМА

ГРАНИЦ ПРИЛЕГАЮЩИХ ТЕРРИТОРИЙ В КАДАСТРОВОМ КВАРТАЛЕ № 46:29:102212 (ПР-КТ ДРУЖБЫ - УЛ. КЛЕНОВАЯ - ПЕР. 1-Й ВОЛЬНЫЙ - УЛ. ПРОСТОРНАЯ)

УСЛОВНЫЕ ОБОЗНАЧЕНИЯ

(1) - номер прилегающей территории

- прилегающая территория

. № -характерные точки, ограничивающие прилегающую территорию

- объекты, расположенные на земельном участке

——— - границы земельного участка на кадастровом учете

:123 - номер земельного участка в кадастровом квартале

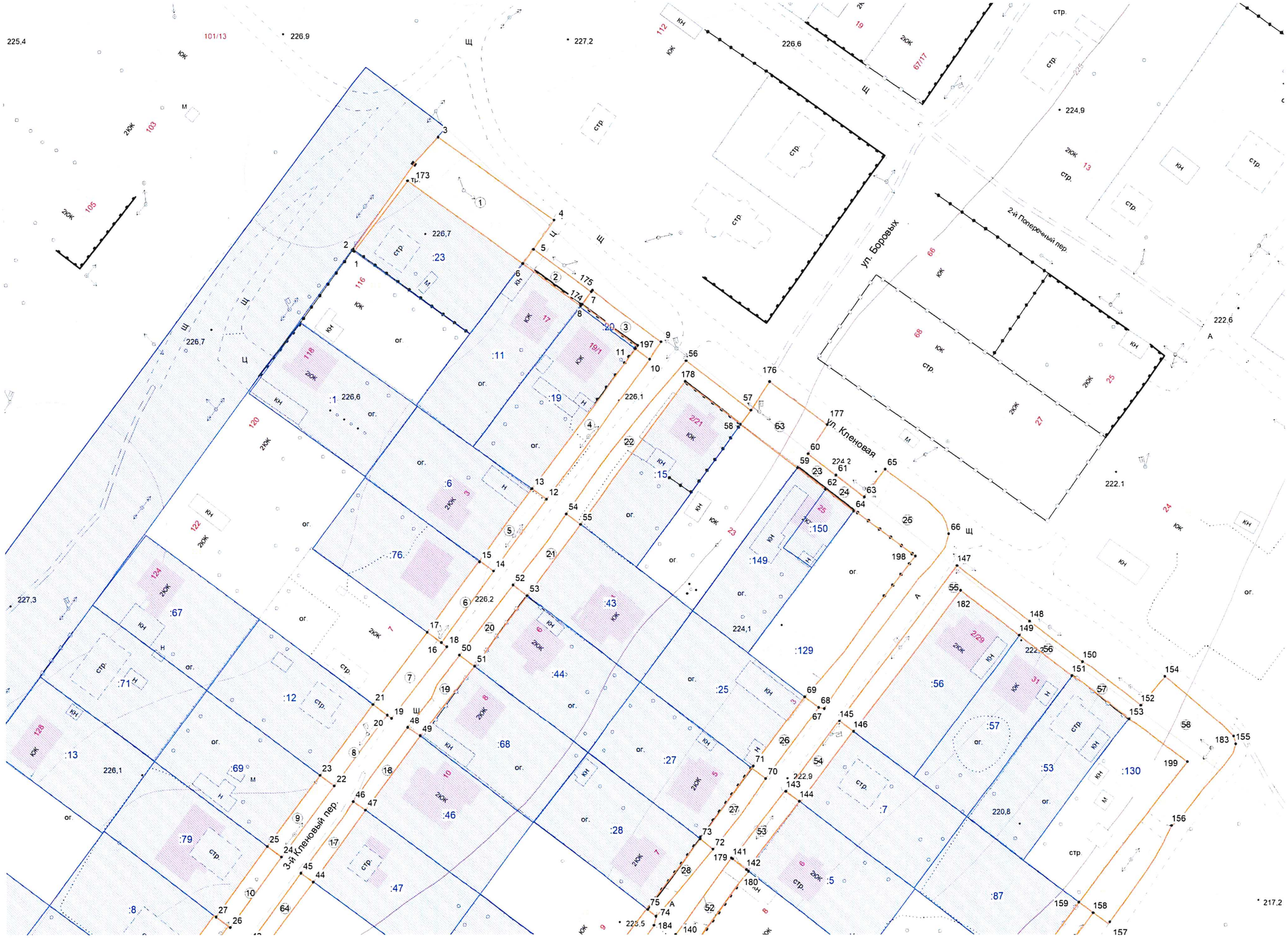

Кадастровый квартал	масштаб	лист
46:29:102212	1:1000	1

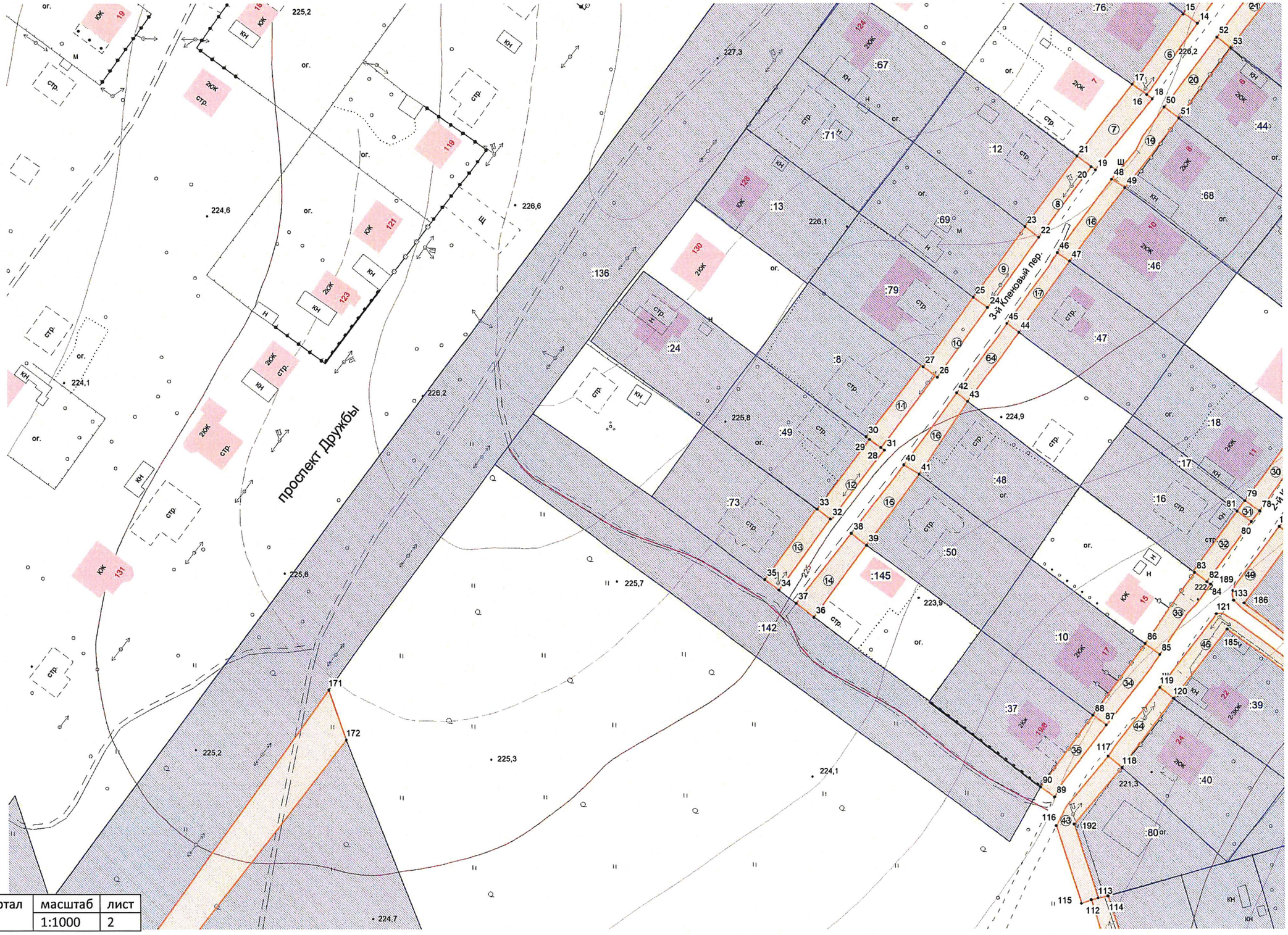

Кадастровый квартал	масштаб	лист
46:29:102212	1:1000	2

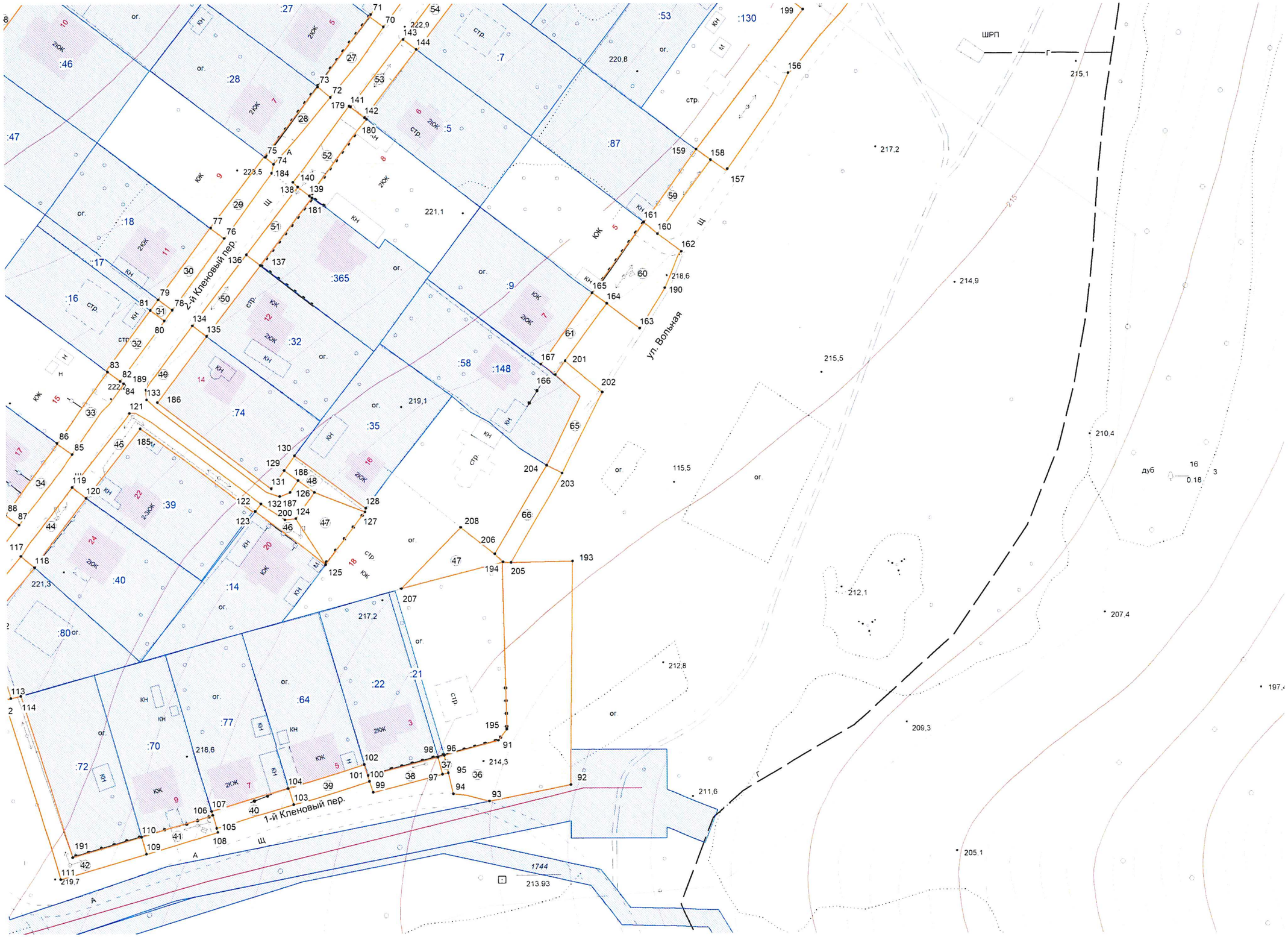

Кадастровый квартал 46:29:102212	масштаб	лист
	1:1000	3

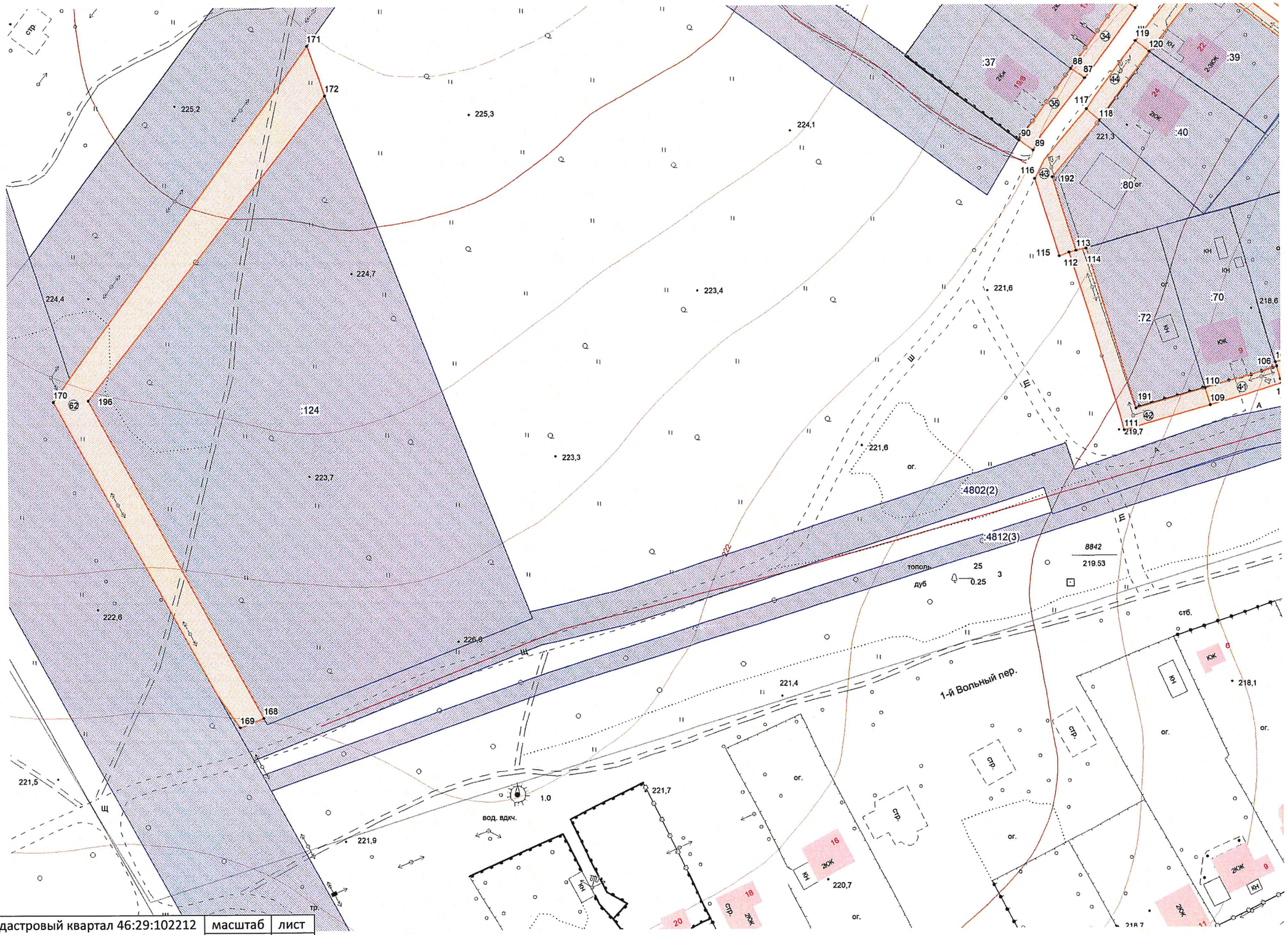

Кадастровый квартал 46:29:102212	масштаб	лист
	1:1000	4

Описание прилегающих территорий в кадастровом квартале 46:29:102212 (пр. Дружбы - ул. Кленовая - 1-й Вольный пер. - ул. Просторная)

№ прил. тер.	Наименование объекта, адрес, кадастровый номер з/у	Описание границ прилегающей территории согласно схеме (размеры определены графически)	Площадь прилегающей территории, м2 (ориентир.)
1	Магазины, пр-кт Дружбы, дом 114/15, 46:29:102212:23	прилегающая территория ограничена точками 1-2-3-4-5-6-173 - от границы з/у (точки 1-2-3) в сторону проезжей части пр-кт Дружбы, 1,0м - от границы з/у (точки 3-4-5-6-173) в сторону проезжей части ул. Кленовая, 15,0м	638
2	Объект для строительства и последующей эксплуатации жилого дома, ул. Кленовая, дом 17, 46:29:102212:11	прилегающая территория ограничена точками 6-5-7-174-8 от границы з/у в сторону проезжей части ул. Кленовая, 5,0м	101
3	Объект для эксплуатации жилого дома, ул. Кленовая, дом 19/1, 46:29:102212:20	прилегающая территория ограничена точками 174-7-175-9-10-11-197 от границы з/у в сторону проезжей части ул. Кленовая, 5,0м	127
4	Объект для эксплуатации жилого дома, ул. Кленовая, дом 19/1, 46:29:102212:19	прилегающая территория ограничена точками 11-10-12-13 от границы з/у в сторону проезжей части пер. Кленовый 3-й, 5,0м	246
5	Объект для строительства и эксплуатации жилого дома, пер. Кленовый 3-й, дом 3, 46:29:102212:6	прилегающая территория ограничена точками 13-12-14-15 от границы з/у в сторону проезжей части пер. Кленовый 3-й, 5,0м	126
6	Объект для возведения жилого дома, хозпостроек, эксплуатации земельного участка, пер. 3-й Кленовый, дом 5, 46:29:102212:76	прилегающая территория ограничена точками 15-14-16-17 от границы з/у в сторону проезжей части пер. Кленовый 3-й, 5,0м	125
7	Жилой дом, 3-й Кленовый пер., д.7	прилегающая территория ограничена точками 17-16-18-19-20-21 от стены здания в сторону проезжей части пер. Кленовый 3-й, 7,0м	171
8	Объект для индивидуального жилищного строительства, пер. Кленовый 3-й, уч. 9, 46:29:102212:12	прилегающая территория ограничена точками 21-20-22-23 от границы з/у в сторону проезжей части пер. Кленовый 3-й, 5,0м	125
9	Объект для возведения жилого дома, хозпостроек, эксплуатации земельного участка, пер. 3-й Кленовый, дом 11, 46:29:102212:69	прилегающая территория ограничена точками 23-22-24-25 от границы з/у в сторону проезжей части пер. Кленовый 3-й, 5,0м	125
10	Объект для индивидуального жилищного строительства, пер. 3-й Кленовый, дом 13, 46:29:102212:79	прилегающая территория ограничена точками 25-24-26-27 от границы з/у в сторону проезжей части пер. Кленовый 3-й, 5,0м	123
11	Объект для эксплуатации земельного участка, возведения жилого дома, хозпостроек, пер. 3-й Кленовый, дом 15, 46:29:102212:8	прилегающая территория ограничена точками 27-26-28-29-30 от границы з/у в сторону проезжей части пер. Кленовый 3-й, 5,0м	127
12	Объект для возведения жилого дома, хозпостроек, эксплуатации земельного участка, пер. 3-й Кленовый, дом 17, 46:29:102212:49	прилегающая территория ограничена точками 29-28-31-32-33 от границы з/у в сторону проезжей части пер. Кленовый 3-й, 5,0м	124
13	Объект для строительства жилого дома, пер. 3-й Кленовый, дом 19/4, 46:29:102212:73	прилегающая территория ограничена точками 33-32-34-35 от границы з/у в сторону проезжей части пер. Кленовый 3-й, 5,0м	125
14	Объект незавершенного строительства, пер. 3-й Кленовый, д. 20/6, 46:29:102212:145	прилегающая территория ограничена точками 36-37-38-39 от стены здания в сторону проезжей части пер. Кленовый 3-й, 5,0-6,0м	149

15	Объект для строительства и последующей эксплуатации жилого дома, пер. 3-й Кленовый, дом 18, 46:29:102212:50	прилегающая территория ограничена точками 39-38-40-41 от границы з/у в сторону проезжей части пер. Кленовый 3-й, 5,0м	127
16	Объект для строительства и последующей эксплуатации жилого дома, пер. 3-й Кленовый, дом 16, 46:29:102212:48	прилегающая территория ограничена точками 41-40-42-43 от границы з/у в сторону проезжей части пер. Кленовый 3-й, 4,0-5,0м	114
17	Объект для индивидуального жилищного строительства, пер. 3-й Кленовый, дом 12, 46:29:102212:47	прилегающая территория ограничена точками 44-45-46-47 от границы з/у в сторону проезжей части пер. Кленовый 3-й, 4,5м	103
18	Объект под индивидуальное жилищное строительство, пер. 3-й Кленовый, дом 10, 46:29:102212:46	прилегающая территория ограничена точками 47-46-48-49 от границы з/у в сторону проезжей части пер. Кленовый 3-й, 4,5м	112
19	Объект для строительства и последующей эксплуатации жилого дома, пер. 3-й Кленовый, дом 8, 46:29:102212:68	прилегающая территория ограничена точками 49-48-50-51 от границы з/у в сторону проезжей части пер. Кленовый 3-й, 4,5-5,0м	118
20	Объект под индивидуальное жилищное строительство, пер. 3-й Кленовый, дом 6, 46:29:102212:44	прилегающая территория ограничена точками 51-50-52-53 от границы з/у в сторону проезжей части пер. Кленовый 3-й, 5,0м	128
21	Объект для строительства и последующей эксплуатации жилого дома, пер. 3-й Кленовый, дом 4, 46:29:102212:43	прилегающая территория ограничена точками 53-52-54-55 от границы з/у в сторону проезжей части пер. Кленовый 3-й, 5,0м	121
22	Объект для индивидуального жилищного строительства, ул. Кленовая, дом 21/2, 46:29:102212:15	прилегающая территория ограничена точками 55-54-56-57-58-178 - от границы з/у (точки 55-54-56) в сторону проезжей части пер. Кленовый 3-й, 4,0-5,0м - от границы з/у (точки 56-57-58-178) в сторону проезжей части ул. Кленовая, 5,0м	356
23	Объект для строительства и последующей эксплуатации жилого дома, ул. Кленовая, д. 25, 46:29:102212:149	прилегающая территория ограничена точками 59-60-61-62 от границы з/у в сторону проезжей части ул. Кленовая, 5,0м	50
24	Объект для строительства и последующей эксплуатации жилого дома, ул. Кленовая, д. 25, 46:29:102212:150	прилегающая территория ограничена точками 62-61-63-64 от границы з/у в сторону проезжей части ул. Кленовая, 5,0м	51
25	Жилой дом, ул. Кленовая, д. 27/1, 46:29:102212:129	прилегающая территория ограничена точками 64-63-65-66-67-68-69-198 - от стены здания (точки 64-63-65-66) в сторону проезжей части ул. Кленовая, 13,0-15,0м - от стены здания (точки 66-67-68-69-198) в сторону проезжей части пер. 2-й Кленовый, 4,0-7,0м	613
26	Объект для строительства и последующей эксплуатации жилого дома, пер. 2-й Кленовый, дом 3, 46:29:102212:25	прилегающая территория ограничена точками 69-68-70-71 от границы з/у в сторону проезжей части пер. 2-й Кленовый, 5,0м	125
27	Объект под индивидуальное жилищное строительство, пер. 2-й Кленовый, дом 5, 46:29:102212:27	прилегающая территория ограничена точками 71-70-72-73 от границы з/у в сторону проезжей части пер. 2-й Кленовый, 5,0м	127
28	Объект для индивидуального жилищного строительства, пер. 2-й Кленовый, дом 7, 46:29:102212:28	прилегающая территория ограничена точками 73-72-74-75 от границы з/у в сторону проезжей части пер. 2-й Кленовый, 3,0-5,0м	103
29	Жилой дом, 2-й Кленовый пер., д.9	прилегающая территория ограничена точками 75-74-184-76-77 от стены здания в сторону проезжей части пер. 2-й Кленовый, 3,0-5,0м	119
30	Объект для строительства и последующей эксплуатации жилого дома, пер. Кленовый 2-й, дом 11, 46:29:102212:18	прилегающая территория ограничена точками 77-76-78-79 от границы з/у в сторону проезжей части пер. 2-й Кленовый, 5,0м	125

31	Объект для строительства и последующей эксплуатации жилого дома, пер. Кленовый 2-й, дом 11, 46:29:102212:17	прилегающая территория ограничена точками 79-78-80-81 от границы з/у в сторону проезжей части пер. 2-й Кленовый, 5,0м	19
32	Объект для индивидуального жилищного строительства, пер. Кленовый 2-й, дом 13, 46:29:102212:16	прилегающая территория ограничена точками 81-80-82-83 от границы з/у в сторону проезжей части пер. 2-й Кленовый, 5,0м	106
33	Жилой дом, 2-й Кленовый пер., д.15	прилегающая территория ограничена точками 83-82-84-85-86 от стены здания в сторону проезжей части пер. 2-й Кленовый, 5,0-6,0м	133
34	Объект для индивидуального жилищного строительства, пер. Кленовый 2-й, дом 17, 46:29:102212:10	прилегающая территория ограничена точками 86-85-87-88 от границы з/у в сторону проезжей части пер. 2-й Кленовый, 5,0м	125
35	Объект для строительства и последующей эксплуатации жилого дома, пер. 2-й Кленовый, дом 19/8, 46:29:102212:37	прилегающая территория ограничена точками 88-87-89-90 от границы з/у в сторону проезжей части пер. 2-й Кленовый, 5,0м	114
36	Жилой дом, пер. 1-й Кленовый, дом 1	прилегающая территория ограничена точками 95-94-93-92-193-194-195-91-96 от стены здания в сторону проезжей части пер. 1-й Кленовый, 11,0-20,0м	1462
37	Объект для строительства и последующей эксплуатации жилого дома, пер. 1-й Кленовый, дом 3, 46:29:102212:21	прилегающая территория ограничена точками 96-95-97-98 от границы з/у в сторону проезжей части пер. 1-й Кленовый, 5,0м	9
38	Объект для строительства и последующей эксплуатации жилого дома, пер. 1-й Кленовый, дом 3, 46:29:102212:22	прилегающая территория ограничена точками 98-97-99-100-101 от границы з/у в сторону проезжей части пер. 1-й Кленовый, 5,0м	102
39	Объект для индивидуального жилищного строительства, пер.1-й Кленовый, дом 5, 46:29:102212:64	прилегающая территория ограничена точками 102-101-100-103-104 от границы з/у в сторону проезжей части пер. 1-й Кленовый, 5,0м	112
40	Объект для возведения индивидуального жилого дома, пер. 1-й Кленовый, дом 7, 46:29:102212:77	прилегающая территория ограничена точками 104-103-105-106-107 от границы з/у в сторону проезжей части пер. 1-й Кленовый, 5,0м	114
41	Объект для возведения жилого дома, построек, эксплуатации земельного участка, пер. 1-й Кленовый, дом 9, 46:29:102212:70	прилегающая территория ограничена точками 106-105-108-109-110 от границы з/у в сторону проезжей части пер. 1-й Кленовый, 5,0м	107
42	Объект для индивидуального жилищного строительства, пер. 1-й Кленовый, дом 11/12, 46:29:102212:72	прилегающая территория ограничена точками 110-109-111-112-113-114-191 - от границы з/у (точки 110-109-111) в сторону проезжей части пер. 1-й Кленовый, 5,0м - от границы з/у (точки 111-112-113-114-191) в сторону проезжей части пер. 2-й Кленовый, 5,0м	363
43	Объект для индивидуального жилищного строительства, пер. 2-й Кленовый, дом 26/10, 46:29:102212:80	прилегающая территория ограничена точками 113-112-115-116-117-118-192-113 от границы з/у в сторону проезжей части пер. 2-й Кленовый, 5,0м	224
44	Объект под индивидуальное жилищное строительство, пер.2-й Кленовый, дом 24, 46:29:102212:40	прилегающая территория ограничена точками 118-117-119-120 от границы з/у в сторону проезжей части пер. 2-й Кленовый, 5,0м	121
45	Объект под индивидуальное жилищное строительство, пер. 2-й Кленовый, дом 22, 46:29:102212:39	прилегающая территория ограничена точками 120-119-121-122-123-185 от границы з/у в сторону проезжей части пер. 2-й Кленовый, 3,0-5,0м	266
46	Объект для строительства и последующей эксплуатации жилого дома, пер. 2-й Кленовый, дом 20, 46:29:102212:14	прилегающая территория ограничена точками 123-122-200-124-125 от границы з/у в сторону проезжей части, 3,0-5,0м	69
47	Жилой дом, 2-й Кленовый пер., д.18	прилегающая территория ограничена точками 125-124-126-127-207-194-206-208 - от стены здания (точки 125-124-126-127) в сторону проезжей части, 15,0м; - от стены здания (точки 207-194-206-208) в сторону проезжей части, 15,0м;	391

48	Объект для строительства и последующей эксплуатации жилого дома, пер. 2-й Кленовый, дом 16, 46:29:102212:35	прилегающая территория ограничена точками 128-127-126-188-129-130 от границы з/у в сторону проезжей части, 2,0-5,0м	98
49	Объект для индивидуального жилищного строительства, пер. 2-й Кленовый, дом 14, 46:29:102212:74	прилегающая территория ограничена точками 186-131-129-188-187-132-133-189-134-135 от границы з/у в сторону проезжей части пер. 2-й Кленовый, 2,0-5,0м	216
50	Объект под индивидуальное жилищное строительство, пер. Кленовый 2-й, дом 12, 46:29:102212:32	прилегающая территория ограничена точками 135-134-136-137 от границы з/у в сторону проезжей части пер. 2-й Кленовый, 5,0м	126
51	Объект для строительства и обслуживания жилого дома, пер. 2-й Кленовый, 10, 46:29:102212:365	прилегающая территория ограничена точками 137-136-138-139 от границы з/у в сторону проезжей части пер. 2-й Кленовый, 5,0м	120
52	Жилой дом, 2-й Кленовый пер., д.8	прилегающая территория ограничена точками 181-139-140-138-179-141-142-180 от стены здания в сторону проезжей части пер. 2-й Кленовый, 6,0м	162
53	Объект для индивидуального жилищного строительства, пер. Кленовый 2-й, дом 6, 46:29:102212:5	прилегающая территория ограничена точками 142-141-143-144 от границы з/у в сторону проезжей части пер. 2-й Кленовый, 5,0м	120
54	Объект для эксплуатации жилого дома, пер. Кленовый 2-й, дом 4, 46:29:102212:7	прилегающая территория ограничена точками 144-143-145-146 от границы з/у в сторону проезжей части пер. 2-й Кленовый, 5,0м	125
55	Объект для строительства жилого дома, ул. Кленовая, дом 29/2, 46:29:102212:56	прилегающая территория ограничена точками 146-145-147-148-149-182 - от границы з/у (точки 146-145-147) в сторону проезжей части пер. 2-й Кленовый, 5,0м - от границы з/у (точки 147-148-149-182) в сторону проезжей части ул. Кленовая, 5,0м	380
56	Объект под индивидуальное жилищное строительство, ул. Кленовая, дом 31, 46:29:102212:57	прилегающая территория ограничена точками 149-148-150-151 от границы з/у в сторону проезжей части ул. Кленовая, 5,0м	94
57	Объект под индивидуальное жилищное строительство, ул. Кленовая, дом 33, 46:29:102212:53	прилегающая территория ограничена точками 151-150-152-153 от границы з/у в сторону проезжей части ул. Кленовая, 5,0м	101
58	Объект незавершенного строительства, ул. Вольная, д. 1/35, 46:29:102212:130	прилегающая территория ограничена точками 153-152-154-183-155-156-157-158-159-199 - от стены здания (точки 153-152-154-155) в сторону проезжей части ул. Кленовая, 14,0-16,0м - от стены здания (точки 155-156-157-158-159-199) в сторону проезжей части ул. Вольная, 8,0-10,0м	877
59	Объект под индивидуальное жилищное строительство, ул. Вольная, дом 3, 46:29:102211:87	прилегающая территория ограничена точками 159-158-160-161 от границы з/у в сторону проезжей части ул. Вольная, 5,0м	128
60	Жилой дом, ул. Вольная, д. 5	прилегающая территория ограничена точками 161-160-162-190-163-164-165 от стены здания в сторону проезжей части ул. Вольная, 14,0-17,0м	379
61	Объект для строительства и последующей эксплуатации жилого дома, ул. Вольная, дом 7, 46:29:102212:9	прилегающая территория ограничена точками 165-164-166-167 от границы з/у в сторону проезжей части ул. Вольная, 5,0м	125
62	Объект для строительства общественного центра, ул. Просторная - пер. 1-й Кленовый, 46:29:102212:124	прилегающая территория ограничена точками 168-169-170-171-172-196 - от границы з/у (точки 168-169-170) в сторону проезжей части ул. Просторная, 7,0-9,0м - от границы з/у (точки 170-171-172-196) в сторону проезжей части пр-кт Дружбы, 8,0-15,0м	2085

63	Жилой дом, ул. Кленовая, д. 23	прилегающая территория ограничена точками 58-57-176-177-60-59 от стены здания в сторону проезжей части ул. Кленовая, 14,0-15,0м	298
64	Жилой дом, пер. 3-й Кленовый, д. 14	прилегающая территория ограничена точками 43-42-45-44 от стены здания в сторону проезжей части ул. Кленовая, 4,0м	102
65	Объект под индивидуальное жилищное строительство, ул. Вольная, дом 9, 46:29:102212:58	прилегающая территория ограничена точками 166-201-202-203-204 от границы з/у в сторону проезжей части ул. Вольная, 5,0м	175
66	Жилой дом, ул. Вольная, д. 11	прилегающая территория ограничена точками 204-203-205-194-206 от стены здания в сторону проезжей части ул. Вольная, 5,0м	150